

Statistik Daerah KECAMATAN DUSUN TENGAH 2016



**BADAN PUSAT STATISTIK
KABUPATEN BARITO TIMUR**

Statistik Daerah KECAMATAN DUSUN TENGAH 2016



STATISTIK DAERAH

KECAMATAN DUSUN TENGAH

2016

ISSN : 2302-9390
No. Publikasi : 62120.1618
Katalog BPS : 1101002.6212050
Ukuran Buku : 17,6 cm x 25 cm
Jumlah Halaman : 18 + viii Halaman

Naskah:

Badan Pusat Statistik Kabupaten Barito Timur

Ilustrasi Halaman Depan:

Tugu di Pertigaan Ampah Menghubungkan Kabupaten Barito Timur dengan Kabupaten Barito Selatan dan Barito Utara

Diterbitkan Oleh :

©Badan Pusat Statistik Kabupaten Barito Timur

Dicetak Oleh :

Badan Pusat Statistik Kabupaten Barito Timur

“Dilarang mengumumkan, mendistribusikan, mengomunikasikan, dan/atau menggandakan sebagian atau seluruh isi buku ini untuk tujuan komersial tanpa ijin tertulis dari Badan Pusat Statistik Kabupaten Barito Timur”

TIM PENYUSUN

Penanggung Jawab Umum : Labih

Penanggung Jawab Teknis : Zuhaifah

Anggota : Agusni Rahman

Penyunting dan Tata Letak : Kartika Yunitaningtyas

Gambar Kulit : Rengga Anggia

<http://bartimkab.bps.go.id>



KATA PENGANTAR



Publikasi **Statistik Daerah Kecamatan Dusun Tengah 2016** merupakan publikasi terbitan keenam yang disusun oleh Koordinator Statistik Kecamatan Dusun Tengah BPS Kabupaten Barito Timur guna melengkapi publikasi-publikasi statistik rutin lainnya. Berbeda dengan publikasi statistik lainnya yang telah ada, publikasi **Statistik Daerah** ini disusun secara ringkas dengan lebih menekankan pada teknik analisis, tabel, dan grafik tentang data dan informasi statistik dari berbagai sektor mengenai pembangunan di Kecamatan Dusun Tengah.

Diharapkan publikasi ini mampu memberikan informasi secara cepat dan tepat kepada pemerintah daerah dan masyarakat sebagai dasar perencanaan, monitoring, dan evaluasi perkembangan pembangunan di berbagai sektor yang ada. Kami sadari bahwa data dan informasi yang disajikan masih belum memenuhi kebutuhan semua pihak. Oleh karena itu saran, pendapat, serta kritik yang konstruktif dari berbagai pihak sangat diharapkan guna perbaikan dan penyempurnaan publikasi ini dimasa mendatang.

Akhirnya kepada semua pihak yang telah membantu terbitnya publikasi ini, kami sampaikan ucapan terima kasih dan penghargaan yang setinggi-tingginya.

Ampah Kota, 26 September 2016

**KEPALA BADAN PUSAT STATISTIK
KABUPATEN BARITO TIMUR**

Drs. LABIH
NIP. 19660707 199301 1 001



DAFTAR ISI

Geografi	1	Pertanian	7
Pemerintahan	2	Industri dan Energi	8
Penduduk	3	Transportasi dan Komunikasi	9
Pendidikan	4	Perdagangan dan Jasa	10
Kesehatan	5	Perbandingan Kecamatan	11
Kemiskinan	6		



DAFTAR LAMPIRAN

Tabel 1	Luas Wilayah Kabupaten Barito Timur Menurut Kecamatan	15
Tabel 2	Jumlah Penduduk Kabupaten Barito Timur Menurut Kecamatan dan Jenis Kelamin Tahun 2015	16
Tabel 3	Rumah Tangga Sasaran Hasil PPLS 2008 Menurut Kecamatan dan Rumah Tangga Menengah Ke Bawah Hasil PPLS 2011 Menurut Klasifikasi dan Kecamatan di Kabupaten Barito Timur	17
Tabel 4	Produksi Tanaman Perkebunan Kabupaten Barito Timur Menurut Kecamatan dan Komoditas Tahun 2015	18

Muara Awang merupakan desa terluas di Kecamatan Dusun Tengah

Desa Muara Awang memiliki luas sebesar 120 km² atau 32,34 persen dari seluruh luas Kecamatan Dusun Tengah.

Kecamatan Dusun Tengah adalah salah satu kecamatan di Kabupaten Barito Timur yang terletak di bagian timur. Dengan luas wilayah sebesar 371 km², Dusun Tengah terdiri atas 1 kelurahan dan 7 desa definitif. Desa Muara Awang dan Netampin merupakan dua desa terluas, masing-masing luasnya adalah 120 km² dan 105 km² yang apabila dijumlahkan, maka mencapai 60,64 persen dari luas seluruh wilayah Kecamatan Dusun Tengah. Sementara desa dengan wilayah terkecil adalah Ampah Dua yakni sebesar 7 km² (1,89 persen).

Secara geografis Kecamatan Dusun Tengah berbatasan dengan satu provinsi di luar Kalimantan Tengah dan lima kecamatan di dalam kabupaten. Yakni di sebelah utara berbatasan dengan Kecamatan Raren Batuah, sebelah timur berbatasan dengan sebagian wilayah Provinsi Kalimantan Selatan, sebelah selatan berbatasan dengan Kecamatan Paku, Kecamatan Awang, dan Kecamatan Patangkep Tutui, sedangkan sebelah barat berbatasan dengan Kecamatan Pematang Karau.

***** Tahukah Anda**

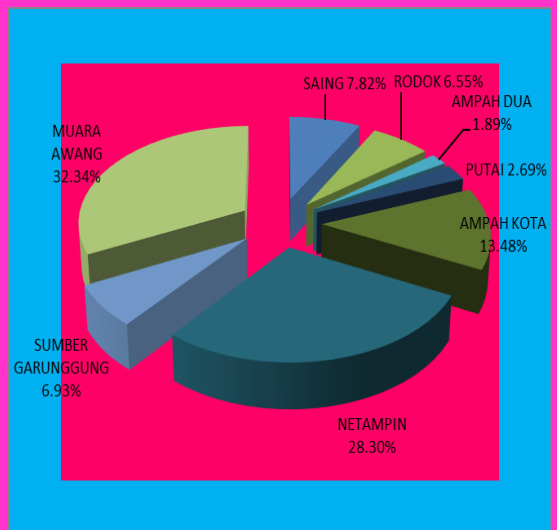
Kecamatan Dusun Tengah rata-rata berada pada ketinggian 26 meter dari permukaan laut dengan tingkat kemiringan yang landai.

Peta Kecamatan Dusun Tengah



Sumber: Dusun Tengah Dalam Angka 2016

Persentase Luas Wilayah Kecamatan Dusun Tengah



Sumber: Dusun Tengah Dalam Angka 2016

2

PEMERINTAHAN

Aparat pemerintahan laki-laki lebih banyak dibanding perempuan

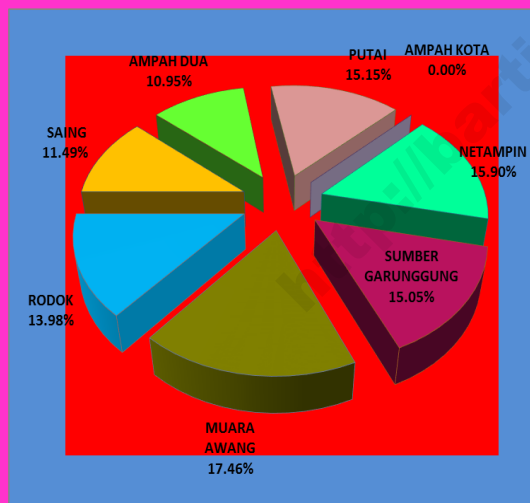
Jumlah aparat desa/kelurahan di Kecamatan Dusun Tengah sebanyak 138 orang terdiri atas 121 orang laki-laki dan 17 orang perempuan.

Statistik Pemerintahan Kecamatan Dusun Tengah

Wilayah Admistrasi	2013	2014	2015
(1)	(2)	(3)	(4)
Desa	7	7	7
Kelurahan	1	1	1
RT	77	77	77
RW	11	11	11
Jumlah Aparat Desa/Kelurahan	142	142	138
Laki-laki	127	127	121
Perempuan	15	15	17

Sumber: Dusun Tengah Dalam Angka 2016

Persentase ADD Kecamatan Dusun Tengah, 2016



Sumber: Dusun Tengah Dalam Angka 2016

*** Tahukah Anda

Kelurahan Ampah Kota terdiri atas 42 Rukun Tetangga (RT) dan 11 Rukun Warga (RW).

Secara administratif Kecamatan Dusun Tengah terdiri atas 7 desa dan 1 kelurahan definitif yakni Kelurahan Ampah Kota, Desa Saing, Ampah Dua, Putai, Netampin, Rodok, Sumber Garunggung, dan Muara Awang. Kelurahan Ampah Kota merupakan ibukota Kecamatan Dusun Tengah.

Keberadaan Badan Perwakilan Desa (BPD) dan Dewan Kelurahan telah terbentuk di seluruh desa/kelurahan, sedangkan jumlah aparat desa/kelurahan di Kecamatan Dusun Tengah sebanyak 138 orang yang terdiri atas 121 orang laki-laki dan 17 perempuan.

Tahun 2015, total Anggaran Alokasi Dana Desa (ADD) di Kecamatan Dusun Tengah sebesar 3,20 milyar rupiah yang disalurkan untuk seluruh desa dalam rangka melaksanakan program pembangunan prioritas di masing-masing wilayah Dusun Tengah. Jumlah ini mengalami peningkatan dibanding tahun 2014 meskipun Kelurahan Ampah Kota tidak mendapat ADD lagi. Wilayah dengan jumlah ADD tertinggi adalah Desa Muara Awang sebesar 17,46 persen dari total ADD Dusun Tengah atau senilai 559,24 juta rupiah. Sementara wilayah dengan ADD terendah adalah Desa Ampah Dua yakni sebesar 10,95 persen dari total ADD Dusun Tengah atau senilai 350,65 juta rupiah.

PENDUDUK

3

Penduduk laki-laki lebih banyak dibandingkan dengan perempuan

Tahun 2015, penduduk laki-laki Kecamatan Dusun Tengah lebih banyak dibandingkan perempuan dengan nilai **sex ratio** sebesar 103.

Pada tahun 2015, jumlah penduduk Kecamatan Dusun Tengah mencapai 25.394 jiwa yang terdiri atas 12.894 laki-laki dan 12.500 perempuan. Wilayah dengan jumlah penduduk terbanyak Ampah Kota dengan jumlah penduduk 16.674 jiwa, sedangkan wilayah dengan jumlah penduduk terendah adalah Desa Ampah Dua yakni sebanyak 532 jiwa.

Kecamatan Dusun Tengah memiliki rasio jenis kelamin terendah ke-2 di Kabupaten Barito Timur setelah Kecamatan Dusun Timur. Besarnya nilai *sex ratio* Dusun Tengah ialah 103 yang dapat diartikan bahwa secara rata-rata pada setiap 100 penduduk perempuan di kecamatan ini terdapat sekitar 103 penduduk laki-laki. Kondisi ini menunjukkan bahwa secara rata-rata jumlah penduduk laki-laki lebih banyak dibanding jumlah penduduk perempuan.

Berdasarkan komposisinya, penduduk Kecamatan Dusun Tengah tahun 2015, didominasi oleh penduduk usia muda dan dewasa. Hal ini dapat dilihat berdasarkan piramida penduduk yang terbentuknya.

*** **Tahukah Anda**


Kepadatan penduduk Kelurahan Ampah Kota (333 jiwa/km²), merupakan yang tertinggi dibandingkan desa/kelurahan lain di Kabupaten Barito Timur.

Indikator Kependudukan Dusun Tengah

Uraian	2013	2014	2015
(1)	(2)	(3)	(4)
Penduduk (Jiwa)	24 338	24 859	25 394
Laki-laki	12 337	12 614	12 894
Perempuan	12 001	12 245	12 500
Jumlah Rumah Tangga (Ruta)	6 252	6 390	6 531
Rata-rata ART (Jiwa/Ruta)	4	4	4
Kepadatan Penduduk (Jiwa/Km²)	66	67	68
Sex Ratio (%)	102	103	103

Sumber: Dusun Tengah Dalam Angka 2016

Piramida Penduduk Dusun Tengah, 2015



Sumber: Dusun Tengah Dalam Angka 2016

4

PENDIDIKAN

Kecamatan Dusun Tengah belum memiliki Sekolah Menengah Kejuruan

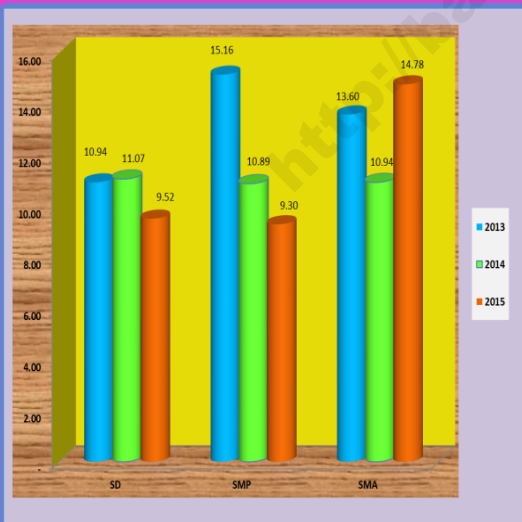
Fasilitas pendidikan di Dusun Tengah terdiri atas 22 unit SD, 3 unit MI, 4 unit SMP, 2 unit Mts, 1 unit SMA, dan 1 unit MA.

Indikator Pendidikan Dusun Tengah

Uraian	2013	2014	2015
(1)	(2)	(3)	(4)
Sekolah			
- SD/Sederajat	25	25	25
- SMP/Sederajat	5	5	6
- SMA/Sederajat	2	2	2
Guru			
- SD/Sederajat	297	286	323
- SMP/Sederajat	107	135	165
- SMA/Sederajat	58	59	60
Murid			
- SD/Sederajat	3 252	3 167	3 075
- SMP/Sederajat	1 435	1 471	1 535
- SMA/Sederajat	789	646	887

Sumber: Dusun Tengah Dalam Angka 2016

Rasio Murid-Guru Dusun Tengah



Sumber: Dusun Tengah Dalam Angka 2016

Pendidikan merupakan bagian tak terpisahkan dari program pembangunan di Kecamatan Dusun Tengah. Hingga tahun 2015, jumlah sarana pendidikan di Dusun Tengah terdiri atas 22 unit SD, 3 unit MI, 4 unit SMP, 2 unit Mts, 1 unit SMA, dan 1 unit MA. Sementara untuk jenjang pendidikan Sekolah Menengah Kejuruan (SMK) belum tersedia di Dusun Tengah.

Lokasi pendidikan tingkat SD/ sederajat telah tersebar di seluruh desa, sedangkan tingkat SMP/ sederajat baru ada di Kelurahan Ampah Kota, Desa Netampin, Muara Awang dan Putai. Sementara itu, untuk jenjang SMA/ sederajat sampai pada tahun 2015 hanya terdapat di Kelurahan Ampah Kota yang terdiri atas 1 unit SMA dan 1 unit MA.

Berdasarkan rasio murid-guru tahun 2015, seorang guru di Dusun Tengah rata-rata mengajar sekitar 9 murid pada jenjang SD/ sederajat dan SMP/ sederajat, serta 14 murid pada jenjang SMA/ sederajat. Besarnya rasio murid-guru pada jenjang SD/ sederajat dan SMP/ sederajat mengalami penurunan dibandingkan tahun 2014, sementara pada jenjang SMA/ sederajat mengalami peningkatan.

*** Tahukah Anda

Lokasi Pelayanan Layanan Internet Kecamatan (PLIK) terletak di SMPN 2 Dusun Tengah yang berjarak 3,5 km dari pusat kota.

Fasilitas dan Tenaga Kesehatan di Dusun Tengah masih kurang memadai.

Jumlah fasilitas dan tenaga kesehatan di Dusun Tengah masih harus ditingkatkan baik kualitas dan kuantitasnya.

Fasilitas kesehatan di Kecamatan Dusun Tengah hingga tahun 2015 terdiri dari 1 unit puskesmas perawatan, 4 unit puskesmas pembantu, 7 unit poskesdes, 24 unit posyandu, 5 unit praktek dokter, 10 unit praktek bidan, dan 10 unit apotik/toko obat. Namun demikian, sebagian sarana kesehatan tersebut masih belum ditunjang dengan tenaga kesehatan yang memadai dan yang tinggal menetap.

Jumlah tenaga kesehatan yang tersedia di Kecamatan Dusun Tengah masih kurang memadai bila dibandingkan dengan jumlah penduduk yang ada. Tenaga kesehatan yang tersedia di tahun 2015 hanya terdiri dari 1 orang dokter umum, 1 orang dokter gigi, 31 perawat, 22 bidan, dan 10 orang dukun bayi.

Banyaknya peserta Keluarga Berencana (KB) aktif di Kecamatan Dusun Tengah tahun 2015 adalah 3.698 peserta. Sementara alat kontrasepsi yang paling banyak digunakan adalah jenis pil yakni sebanyak 2.008 peserta (54,30 persen), kemudian diikuti dengan suntikan sebanyak 1.335 peserta (36,10 persen), dan sisanya sebanyak 355 peserta (10 persen) menggunakan IUD, MOW, Kondom, dan Implant.

*** Tahukah Anda

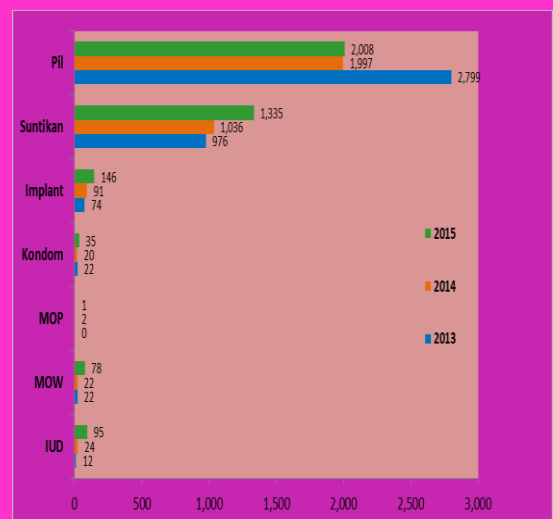
Dusun Tengah merupakan kecamatan dengan jumlah peserta KB aktif tertinggi di Kabupaten Barito Timur tahun 2015.

Statistik Kesehatan Dusun Tengah

Uraian	2013	2014	2015
(1)	(2)	(3)	(4)
Fasilitas Kesehatan			
Puskesmas	1	1	1
Puskesmas Pembantu	4	4	4
Poskesdes	7	7	7
Polindes	0	0	0
Posyandu	24	24	24
Praktek Dokter	5	5	5
Praktek Bidan	12	10	10
Apotik/Toko Obat	9	9	10
Tenaga Kesehatan			
Dokter	4	4	2
Perawat	28	28	31
Bidan	12	12	22
Dukun Bayi	15	10	10

Sumber: Dusun Tengah Dalam Angka 2016

Banyaknya Peserta KB Menurut Jenis Kontrasepsi



Sumber: Dusun Tengah Dalam Angka 2016

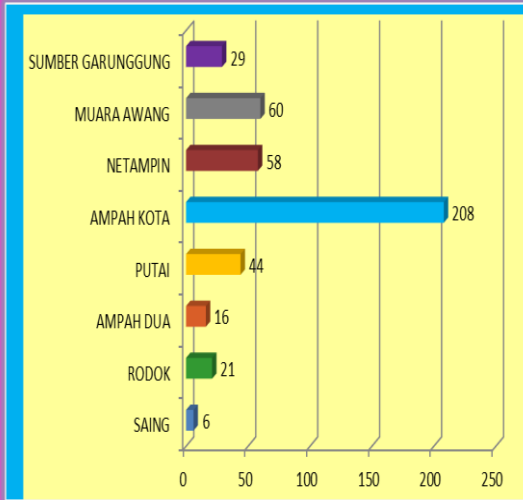
6

KEMISKINAN

Upaya penanggulangan kemiskinan harus ditingkatkan

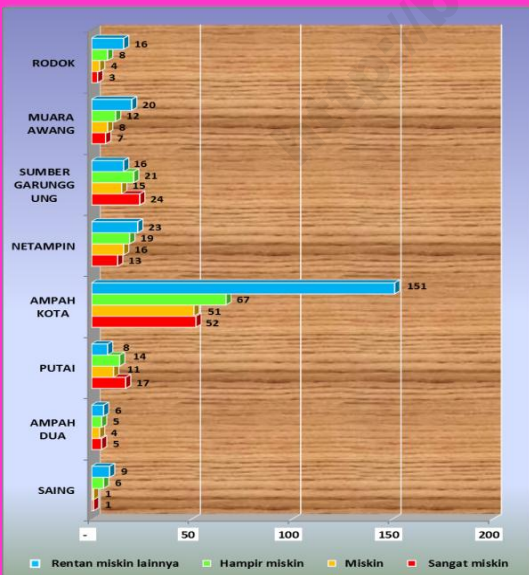
Upaya penanggulangan kemiskinan di Dusun tengah harus ditingkatkan, hal ini sebagai upaya untuk menyejahterakan tingkat kehidupan masyarakat.

Rumah Tangga Sasaran Hasil PPLS-08 Dusun Tengah Menurut Desa



Sumber: BPS Kabupaten Barito Timur

Rumah Tangga Hasil PPLS-11, Menurut Desa dan Klasifikasi Kemiskinan



Sumber: BPS Kabupaten Barito Timur

Penduduk miskin adalah penduduk yang memiliki rata-rata pengeluaran perkapita per bulan di bawah garis kemiskinan. Setiap tahunnya BPS melakukan perhitungan tingkat kemiskinan makro dengan menggunakan data Susenas hanya sampai tingkat kabupaten/kota, sedangkan untuk level kecamatan masih belum tersedia.

Untuk menunjang program perlindungan sosial, BPS melakukan beberapa pendataan kemiskinan mikro antara lain Pendataan Sosial Ekonomi 2005 (PSE-05), Pendataan Program Perlindungan Sosial 2008 (PPLS-08), dan PPLS-11 di tahun 2011. Tidak seperti PPLS sebelumnya, cakupan ruta pada PPLS-11 ini adalah ruta dengan terkategori menengah ke bawah yang selanjutnya dibedakan menjadi 4 klasifikasi.

Jumlah rumah tangga menengah ke bawah di Kecamatan Dusun Tengah hasil PPLS-2011 adalah sebanyak 633 rumah tangga yang terdiri dari 122 rumah tangga sangat miskin, 110 rumah tangga miskin, 152 rumah tangga hampir miskin, dan 249 rumah tangga rentan miskin lainnya.

*** Tahukah Anda

Berdasarkan data BKBPP Barito Timur tahun 2014, sebanyak 5,39 persen dari 7.609 keluarga di Dusun Tengah masuk dalam klasifikasi keluarga pra-sejahtera.

Dusun Tengah merupakan penghasil padi tertinggi di Barito Timur

Tahun 2015, total produksi padi di Kecamatan Dusun Tengah mencapai 11.323 ton yang terdiri atas 10.676 ton padi sawah dan 647 ton padi ladang.

Sektor pertanian merupakan salah satu sektor yang sangat berperan penting dalam perekonomian Kecamatan Dusun Tengah. Karena mayoritas masyarakat di Kecamatan ini mengandalkan sektor pertanian sebagai mata pencaharian utama.

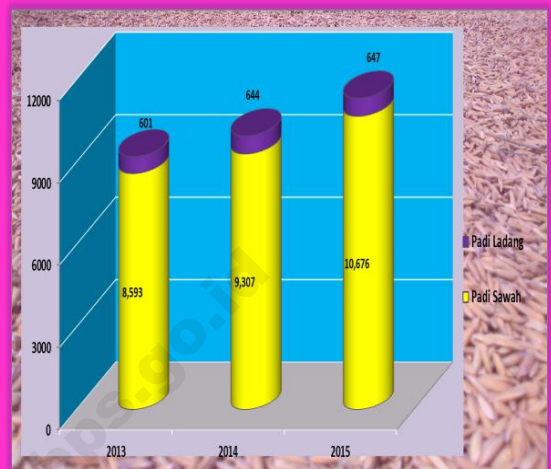
Komoditas utama tanaman bahan makanan dengan nilai produksi tertinggi adalah padi. Tahun 2015, Kecamatan Dusun Tengah merupakan penghasil beras tertinggi dibandingkan kecamatan lainnya di Kabupaten Barito Timur. Total produksi padi Dusun Tengah tahun 2015 mencapai 11.323 ton yang terdiri atas 10.676 ton padi sawah dan 647 ton padi ladang.

Pengusahaan perkebunan seperti kelapa sawit, karet, kelapa, kakao, dan lada yang telah tergarap di wilayah Kecamatan Dusun Tengah tahun 2015 mencapai 6.947,8 ha. Dari berbagai komoditas perkebunan tersebut di atas, karet merupakan komoditas unggulan dengan luas areal tanam dan produksi tertinggi dibandingkan komoditas lainnya. Tahun 2015, luas areal tanaman karet mencapai 6.824,03 ha dengan produksi sebesar 1.686,65 ton.

*** Tahukah Anda

Untuk meningkatkan hasil padi di Kabupaten Barito Timur, Kecamatan Dusun Tengah memperluas areal tanam melalui cetak sawah baru 2015.

Produksi Padi Dusun Tengah (Ton)



Sumber: Dusun Tengah Dalam Angka 2016

Statistik Perkebunan Dusun Tengah

Uaian	2013	2014	2015
(1)	(2)	(3)	(4)
Kelapa (PR)			
Luas Areal (Ha)	20,00	20,00	35,90
Produksi (Ton)	12,00	2,52	5,36
Karet (PR+PBS)			
Luas Areal (Ha)	6 613,08	6 613,08	6 824,03
Produksi (Ton)	3 782,99	695,94	1 686,65
Kelapa Sawit (PR)			
Luas Areal (Ha)	3,40	3,20	85,80
Produksi (Ton)	0,73	0,17	4,16
Kakao (PR)			
Luas Areal (Ha)	23,00	23,00	1,98
Produksi (Ton)	7,99	6,77	1,98
Lada (PR)			
Luas Areal (Ha)	0,30	0,30	0,00
Produksi (Ton)	0,08	0,10	0,00

Sumber: Dusun Tengah Dalam Angka 2016

Ket: PR = Perkebunan Rakyat

PBS = Perkebunan Besar Swasta

Desa Muara Awang belum merasakan aliran listrik PLN

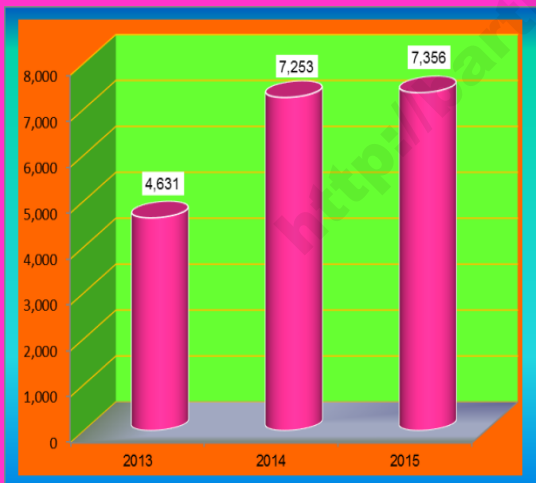
Dari 8 desa/kelurahan yang ada di Dusun Tengah, Desa Muara Awang masih belum merasakan aliran listrik yang bersumber dari PLN.

Banyaknya Industri Kecil & Kerajinan Rumah Tangga Dusun Tengah

Uraian	2013	2014	2015
(1)	(2)	(3)	(4)
Industri Kecil dan Kerajinan Rumah Tangga	76	86	86
Kulit	0	0	0
Kayu	17	16	16
Logam	2	4	4
Anyaman	8	8	8
Kain	13	13	13
Makanan	32	40	40
Lainnya	4	5	5

Sumber: Dusun Tengah Dalam Angka 2016

Perkembangan Jumlah Pelanggan Listrik PLN Dusun Tengah



Sumber: Barito Timur Dalam Angka 2016

*** Tahukah Anda

Bahan bakar utama mayoritas masyarakat Dusun Tengah adalah minyak tanah dan kayu bakar.

Industri pengolahan yang berkembang di Kecamatan Dusun Tengah adalah Industri Kecil dan Kerajinan Rumah Tangga (IKKRT). Karakteristik industri ini umumnya memiliki tenaga kerja yang tidak banyak, yakni antara 1 sampai 19 orang saja. Terdapat 86 unit IKKRT di Kecamatan Dusun Tengah pada tahun 2015, yang terdiri atas industri pembuatan batu bata dan batako, industri pengolahan kayu, industri pengolahan makanan dan sebagainya. Jumlah industri pengolahan makanan adalah yang terbanyak dibandingkan industri lainnya yaitu sebanyak 40 unit atau 46,51 persen dari total IKKRT yang ada di Dusun Tengah.

Keadaan kelistrikan Kecamatan Dusun Tengah umumnya masih terbatas akan pasokan tenaga listrik dari sistem pembangkit dan jaringan distribusi. Hal ini ditandai dengan belum terjangkaunya Desa Muara Awang akan distribusi listrik yang bersumber dari PLN. Namun demikian, tahun 2015 jumlah pelanggan listrik PLN di Dusun Tengah meningkat sebanyak 103 pelanggan dibandingkan sebelumnya menjadi sebanyak 7.356 pelanggan. Hal ini diimbangi dengan kebutuhan akan tenaga listrik dari waktu ke waktu yang semakin tinggi, perkembangan kegiatan industri dan pertumbuhan penduduk, serta perkembangan masyarakat yang semakin meningkat.

Masih ada permukaan jalan utama desa terluas berupa jalan di perkeras

Netampin dan Muara Awang merupakan 2 desa di Kecamatan Dusun Tengah yang jalan utama terluasnya masih berupa jalan diperkeras.

Jalan sangat berperan penting terhadap aktivitas sosial ekonomi suatu daerah. Jenis permukaan jalan utama terluas di Dusun Tengah pada umumnya berupa jalan yang diaspal. Dari 8 desa/kelurahan yang ada di Dusun Tengah, terdapat 2 desa yaitu Desa Netampin dan Muara Awang yang jenis jalan utama terluasnya masih diperkeras.

Kecamatan Dusun Tengah memiliki struktur jaringan jalan yang mampu melayani transportasi internal wilayah dan lintas wilayah kabupaten. Jaringan jalan yang sering dilewati masyarakat adalah jalur jalan utama yaitu jalan negara dan jalan kabupaten, sedangkan jalur lainnya bersifat hubungan lokal desa. Jarak desa terjauh ke ibukota kecamatan dan kabupaten adalah Desa Muara Awang yakni sekitar 19 km perjalanan ke ibukota kecamatan dan 65 km ke ibukota kabupaten.

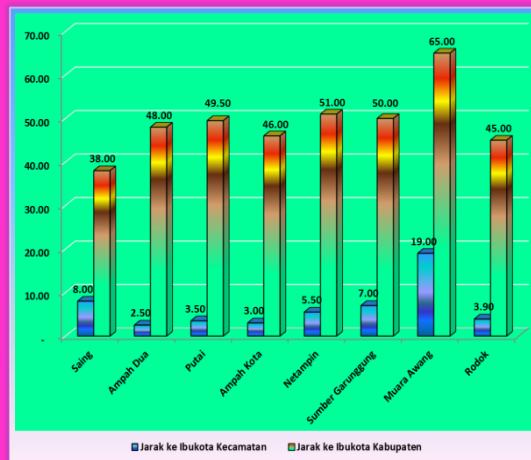
Sarana komunikasi dan informasi umum yang tersedia di Dusun Tengah terdiri atas warnet sebanyak 7 unit dan kantor pos 1 unit, sedangkan sarana umum lainnya seperti telepon umum dan wartel sudah tidak tersedia lagi di Kecamatan Dusun Tengah. Hal ini dikarenakan semakin luasnya jaringan sinyal telepon seluler yang sudah menjangkau hampir seluruh desa.

Jenis Permukaan Jalan Utama Terluas Dusun Tengah, 2015

Desa/Kelurahan	Jenis Permukaan Jalan		
	Aspal	Diperkeras	Tanah
(1)	(2)	(3)	(4)
Saing	√	-	-
Ampah Dua	√	-	-
Putai	√	-	-
Ampah Kota	√	-	-
Netampin	-	√	-
Sumber Garunggang	√	-	-
Muara Awang	-	√	-
Rodok	√	-	-

Sumber: Dusun Tengah Dalam Angka 2016

Jarak Desa ke Ibukota Kecamatan & Ibukota Kabupaten



Sumber: Dusun Tengah Dalam Angka 2016

*** Tahukah Anda

Kantor Satuan Transmisi TVRI di Kabupaten Barito Timur hanya ada di Kecamatan Dusun Tengah.

Kecamatan Dusun Tengah merupakan pusat kegiatan ekonomi dan perdagangan

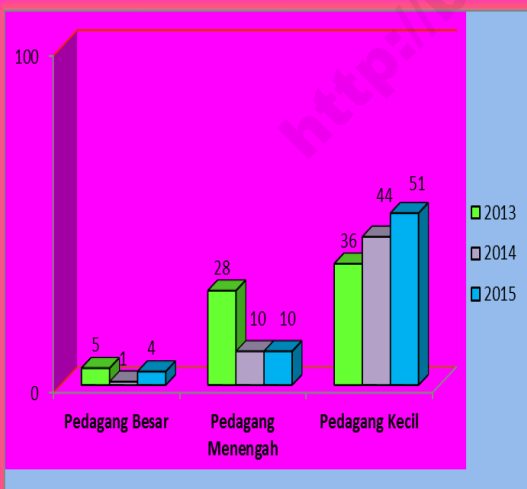
Jumlah sarana ekonomi dan banyaknya pedagang di Kecamatan Dusun Tengah terus mengalami peningkatan.

Statistik Sarana Ekonomi Dusun Tengah

Sarana Ekonomi	2013	2014	2015
(1)	(2)	(3)	(4)
Pasar Bangunan Permanen	3	3	3
Pasar Tanpa Bangunan	2	2	2
Toko/Kelontong	405	405	405
Minimarket	3	3	3
Warung/Rumah Makan	82	82	82
Hotel	2	2	2
Penginapan	5	5	5
Bank	5	5	5
ATM	4	4	8
Pegadaian	1	1	0
Koperasi	11	11	11

Sumber: Dusun Tengah Dalam Angka 2016

Banyaknya Pedagang yang melakukan Registrasi di Dusun Tengah



Sumber: Dusun Tengah Dalam Angka 2016

Sektor perdagangan di Dusun Tengah tumbuh lebih cepat dibandingkan kecamatan lainnya yang ada di Kabupaten Barito Timur. Peningkatan ketersediaan sarana pemasaran seperti pertokoan, pasar, kios/warung, rumah makan serta peningkatan jumlah pedagang menjadi salah satu indikator pertumbuhan sektor ini.

Jumlah pedagang di Kecamatan Dusun Tengah yang melakukan registrasi menurut klasifikasinya di tahun 2015 mengalami kenaikan 18,18 persen dibandingkan tahun 2014. Jumlah pedagang yang melakukan registrasi tahun 2015 adalah sebanyak 65 pedagang yang terdiri dari 4 pedagang besar, 10 pedagang menengah, dan 51 pedagang kecil/pengecer.

Untuk memenuhi kebutuhan perekonomian masyarakat, terdapat 6 unit Bank yang terdiri atas Bank BRI, BPK, BNI, MANDIRI, dan BTPN di tahun 2015. Sementara disamping itu terdapat pula 11 unit koperasi aktif, serta 8 unit fasilitas Anjungan Tunai Mandiri (ATM) yang memudahkan masyarakat untuk melakukan transaksi keuangan.

*** Tahukah Anda

Lokasi pasar dengan bangunan permanen di Dusun Tengah terletak di Kelurahan Ampah Kota, dan Desa Muara Awang.

PERBANDINGAN KECAMATAN

11

Jumlah penduduk Dusun Tengah Tertinggi ke-2 di Barito Timur

Tahun 2015, jumlah penduduk Kecamatan Dusun Tengah 25.394 jiwa dengan tingkat kepadatan 68 jiwa/km² merupakan yang tertinggi ke-2 di Barito Timur.

Luas wilayah Kabupaten Barito Timur adalah 3.834 km². Kecamatan Dusun Tengah merupakan kecamatan terluas ke-4 di Barito Timur yang luasnya mencapai 371 km² atau 9,68 persen dari seluruh wilayah Barito Timur setelah Kecamatan Dusun Timur, Paju Epat, dan Pematang Karau.

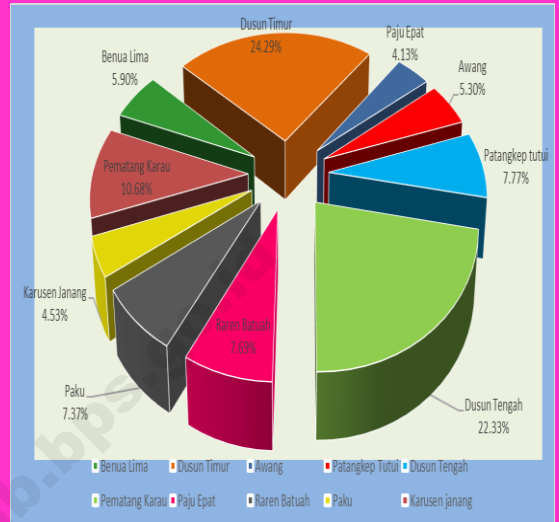
Jumlah penduduk Barito Timur pada tahun 2015 adalah 113.696 jiwa dari 29.900 rumah tangga. Dusun Tengah adalah kecamatan dengan jumlah penduduk terbanyak kedua setelah Dusun Timur yakni sebanyak 25.394 jiwa dengan kepadatan penduduk 68 jiwa/km².

Berdasarkan data dari masing-masing kecamatan, besarnya total Alokasi Dana Desa (ADD) Kecamatan Dusun Tengah tahun 2015 menempati urutan ke-3 terendah setelah Kecamatan Benua Lima dan Karusen Janang. Yakni sebesar 3,20 milyar rupiah atau 7,36 persen dari total ADD di Barito Timur.

*** Tahukah Anda

Kecamatan Dusun Tengah adalah kecamatan percontohan dalam pelaksanaan PATEN (Pelayanan Terpadu Kecamatan) di Barito Timur.

Perbandingan Jumlah Penduduk di Kabupaten Barito Timur, 2015



Sumber: Barito Timur Dalam Angka 2016

Perbandingan Total ADD Per Kecamatan Di Barito Timur (Juta Rupiah)

Kabupaten	2013	2014	2015
(1)	(2)	(3)	(4)
Benua Lima	933,38	824,11	2 528,62
Dusun Timur	2 591,90	2 467,28	7 075,57
Paju Epat	1 279,88	1 344,96	3 985,43
Awang	1 419,98	1 516,61	4 413,30
Patangkep Tutui	1 317,17	1 406,28	4 338,87
Dusun Tengah	1 764,40	1 233,54	3 202,20
Raren Batuah	1 171,51	1 243,72	3 698,05
Paku	1 596,84	1 750,11	4 869,23
Karusen Janang	933,81	1 008,00	2 941,94
Pematang Karau	2 239,75	2 442,87	6 465,55

Sumber: Kecamatan Dalam Angka 2016

LAMPIRAN TABEL

<http://barungkab.bps.go.id>

Tabel 1 Luas Wilayah Kabupaten Barito Timur Menurut Kecamatan

Kecamatan	Luas	Persentase
(1)	(2)	(3)
010. Benua Lima	258,00	6,73
020. Dusun Timur	867,70	22,63
021. Paju Epat	664,30	17,33
030. Awang	203,00	5,29
040. Patangkep Tutui	255,00	6,65
050. Dusun Tengah	371,00	9,68
051. Raren Batuah	186,00	4,85
052. Paku	272,00	7,09
053. Karusen Janang	178,00	4,64
060. Pematang Karau	579,00	15,10
BARITO TIMUR	3 834,00	100,00

Sumber: Barito Timur Dalam Angka 2016

Tabel 2 Jumlah Penduduk Kabupaten Barito Timur Menurut Kecamatan dan Jenis Kelamin Tahun 2015

Kecamatan	Penduduk (Jiwa)			Rumah Tangga	Rasio Jenis Kelamin
	Laki-laki	Perempuan	Jumlah		
(1)	(2)	(3)	(4)	(5)	(6)
010. Benua Lima	3 536	3 168	6 704	1 804	112
020. Dusun Timur	14 003	13 618	27 621	6 625	103
021. Paju Epat	2 465	2 231	4 696	1 120	111
030. Awang	3 082	2 948	6 030	1 836	105
040. Patangkep Tutui	4 681	4 153	8 834	2 213	113
050. Dusun Tengah	12 894	12 500	25 394	6 781	103
051. Raren Batuah	4 602	4 142	8 744	2 376	111
052. Paku	4 333	4 046	8 379	2 334	107
053. Karusen Janang	2 659	2 497	5 156	1 300	106
060. Pematang Karau	6 284	5 854	12 138	3 511	107
BARITO TIMUR	58 539	55 157	113 696	29 900	106

Sumber: Barito Timur Dalam Angka 2016

Tabel 3 Rumah Tangga Sasaran Hasil PPLS-2008 Menurut Kecamatan dan Rumah Tangga Menengah Ke Bawah Hasil PPLS-2011 Menurut Klasifikasi dan Kecamatan di Kabupaten Barito Timur

Kecamatan	RTS PPLS 2008	RUTA HASIL PPLS 2011				Total
		Sangat Miskin	Miskin	Hampir Miskin	Rentan Miskin Lainnya	
(1)	(2)	(3)	(4)	(5)	(6)	(7)
010 Benua Lima	98	19	23	36	66	144
020 Dusun Timur	417	60	72	155	320	607
021 Paju Epat	196	23	40	54	114	231
030 Awang	281	26	34	81	292	433
040 Patangkep Tutui	174	13	21	74	408	516
050 Dusun Tengah	839	122	110	152	249	633
051 Raren Batuah	203	44	56	141	227	468
052 Paku	302	26	61	138	261	486
053 Karusen Janang	281	28	34	78	141	281
060 Pematang Karau	1 244	190	235	334	456	1 215
BARITO TIMUR	4 035	551	686	1 243	2 534	5 014

Sumber: BPS Kabupaten Barito Timur

Tabel 4 Produksi Tanaman Perkebunan Kabupaten Barito Timur Menurut Kecamatan dan Komoditas Tahun 2015

Kecamatan	Kelapa	Kopi	Karet	Kelapa Sawit	Kakao	Lada
(1)	(2)	(3)	(4)	(5)	(6)	(7)
010 Benua Lima	1,00	1,50	986,41	0,26	3,15	0
020 Dusun Timur	2,40	0,25	980,59	0,48	0	0
021 Paju Epat	2,00	0,70	1 533,62	1,60	0,10	0
030 Awang	1,90	0	1 757,25	0	0	0
040 Patangkep Tutui	2,52	1,25	695,94	0,40	3,82	0
050 Dusun Tengah	5,36	3,00	1 686,65	4,16	1,98	0
051 Raren Batuah	0,86	0,22	798,64	3,17	0,10	0
052 Paku	1,68	1,14	2 193,66	0,22	3,74	0
053 Karusen Janang	1,40	1,00	568,26	0	3,02	0
060 Pematang Karau	1,26	0,30	643,87	0,79	0,70	0
BARITO TIMUR	20,39	9,36	11 844,90	11,07	16,61	0

Sumber: Barito Timur Dalam Angka 2016

DATA

MENCERDASKAN BANGSA

<http://bartimkab.bps.go.id>



**BADAN PUSAT STATISTIK
KABUPATEN BARITO TIMUR**

Jalan Manunggal No. 13,
Tanjung Layang 33149
Telp:(0526)209 1436, Fax: (0526)209 1436
Homepage: <http://bartimkab.bps.go.id>
E-mail: bps6212@bps.go.id



9 772302 939005