

Katalog/Catalogue: 1102001.3204270

KECAMATAN DAYEUKOLOT DALAM ANGKA DAYEUKOLOT DISTRICT IN FIGURES

Volume 13, 2024



**BADAN PUSAT STATISTIK
KABUPATEN BANDUNG
BPS-STATISTICS BANDUNG REGENCY**

Katalog/Catalogue: 1102001.3204270

KECAMATAN DAYEUKOLOT DALAM ANGKA *DAYEUKOLOT DISTRICT IN FIGURES*

Volume 13, 2024

KECAMATAN DAYEUKOLOT DALAM ANGKA

DayeuhKolot District in Figures

2024

Volume 13, 2024

Katalog /*Catalogue*: 1102001.3204270

Nomor Publikasi/*Publication Number*: 32040.24037

Ukuran Buku/*Book Size*: 14,8 cm x 21 cm

Jumlah Halaman/*Number of Pages* : xxvi + 100 hal/*pages*

Penyusun Naskah/*Manuscript Drafter*:

BPS Kabupaten Bandung

BPS-Statistics Bandung Regency

Penyunting/*Editor*:

BPS Kabupaten Bandung

BPS-Statistics Bandung Regency

Pembuat Kover/*Cover Designer*:

BPS Kabupaten Bandung

BPS-Statistics Bandung Regency

Penerbit/*Publisher*

©BPS Kabupaten Bandung/*BPS-Statistics Bandung Regency*

Sumber Ilustrasi/*Illustration Source*: Foto Monumen Balong Toha Kecamatan Dayeuhkolot

Dilarang mereproduksi dan/atau menggandakan sebagian atau seluruh isi

buku ini untuk tujuan komersial tanpa izin tertulis dari Badan Pusat Statistik Kabupaten Bandung.

It is prohibited to reproduce and/or duplicate part or all of this book for commercial purpose without permission from BPS-Statistics Bandung Regency.

TIM PENYUSUN/COMPILERS
KECAMATAN DAYEUKHKOLOT DALAM ANGKA
Dayeuhkolot District in Figures
2024

Volume 13, 2024

Pengarah/Director
Bambang Pamungkas

Penanggung Jawab/Persons in Charge
Bambang Pamungkas

Penyunting/Editors
Nurdianto Zaenuridin

Pengolah Data dan Penulis Naskah/Data Processor and Writers
Ganang Widagdo

Penata Letak/Layout Designers
Ganang Widagdo

Penerjemah/Translators
Ganang Widagdo

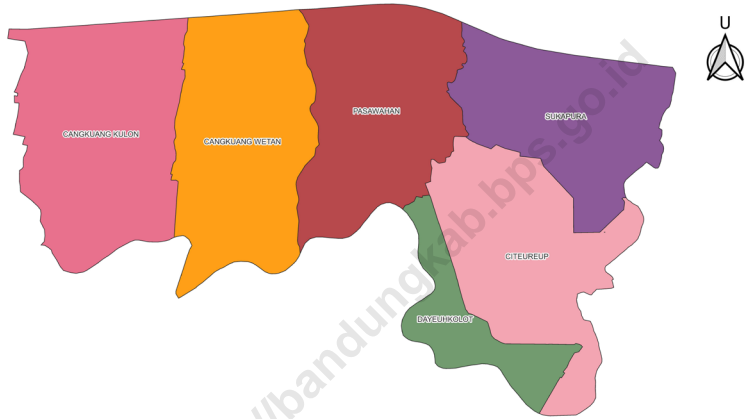
KONTRIBUTOR DATA/DATA CONTRIBUTORS

1. Kementerian Dalam Negeri (Kemendagri)/*Ministry of Home Affairs*
2. Kementerian Agama/*Ministry of Religious Affair*
3. Kementerian Pendidikan dan Kebudayaan/*Ministry of Education and Culture*
4. Badan Pusat Statistik/*BPS-Statistics Indonesia*
5. Pemerintah Kecamatan Dayeuhkolot/*Dayeuhkolot District Government*
6. Badan Kepegawaian dan Pengembangan Sumber Daya Manusia Kabupaten Bandung/*Bandung Regency Personnel and Human Resources Development*

<https://bandungkab.bps.go.id>

PETA WILAYAH KECAMATAN DAYEUKOLOT
MAP OF DAYEUKOLOT DISTRICT

PETA KECAMATAN DAYEUKOLOT



KEPALA BPS KABUPATEN BANDUNG
HEAD OF BPS-STATISTICS BANDUNG REGENCY



BAMBANG PAMUNGKAS

KATA PENGANTAR

Puji syukur kehadiran Allah SWT, karena atas segala limpahan Rahmat dan KaruniaNya publikasi "Kecamatan Dayeuhkolot Dalam Angka Tahun 2024" ini dapat diterbitkan. Buku ini menyajikan data dasar yang merupakan data hasil kegiatan Badan Pusat Statistik dan data sektoral yang dikumpulkan dari berbagai sumber baik pemerintah seperti dinas, instansi, badan, lembaga, maupun swasta dan lainnya yang seluruh kegiatannya berada dalam lingkup wilayah Kabupaten Bandung.

Melalui publikasi ini pula dapat dilihat gambaran umum tentang keadaan geografis, ciri dan keadaan sosial ekonomi penduduk, serta perekonomiannya. Penghargaan dan ucapan terima kasih yang tulus kami sampaikan kepada segenap instansi pemerintah di lingkungan Pemerintah Daerah Kabupaten Bandung yang telah berkenan menyumbang data dan informasi hingga terwujudnya publikasi ini. Kerja sama yang telah terbina selama ini, senantiasa kami ingin terus tingkatkan di masa mendatang.

Publikasi ini tentunya masih mengandung berbagai keterbatasan. Kritik dan saran dari semua pihak sangat diharapkan untuk perbaikan dan kesempurnaan publikasi yang akan datang. Kritik dan saran dapat dialamatkan ke bps3204@bps.go.id. Kepada semua pihak yang telah ikut terlibat dalam penyusunan publikasi ini kami mengucapkan banyak terima kasih dan semoga Tuhan Yang Maha Esa memberkahi kita semua. Harapan kami semoga buku ini dapat bermanfaat bagi kita semua dalam menyusun perencanaan dan melaksanakan pembangunan serta berbagai kajian ilmiah.

Soreang, September 2024
Kepala BPS
Kabupaten Bandung



BAMBANG PAMUNGKAS

PREFACE

Praises and Honour to the Allah SWT, because for all the abundance of His grace and the gift of the publication "Dayeuhkolot District in Figures 2024" can be issued. The book presents the basic data is the data from the Central Statistics Agency activities and sectoral data collected from various sources, both government such as the Department, Agencies, Agency, Organization, and private and other all activities within the scope of the Bandung Regency.

Through this publication can also be seen a general idea about the geography, characteristics and socio-economic circumstances of the population, as well as the economy. Our sincere appreciation and thanks go to all government agencies in the Bandung Regency Regional Government who have been pleased to contribute data and information to the realization of this publication. The collaboration that has been developed so far, we always want to continue to improve in the future.

This publication certainly still contains various limitations. Criticism and suggestions from all parties are expected to improve and perfect future publications. Criticism and suggestions can be addressed to bps3204@bps.go.id. To all those who have been involved in the preparation of this publication, we say many thanks and may the Almighty God bless us all. We hope that this book can be useful for all of us in planning and implementing development and various scientific studies

Soreang, September 2024
Head of BPS-Statistics
Bandung Regency



BAMBANG PAMUNGKAS

DAFTAR ISI/CONTENTS
KECAMATAN DAYEUKOLOT DALAM ANGKA
Dayeuhkolot District in Figures
2024
Volume 13, 2024

	Halaman <i>Page</i>
Kata Pengantar.....	xi
Daftar Isi/ Contents	xiii
Daftar Tabel/ List of Tables	xv
Daftar Gambar/ List of Figures	xxi
Penjelasan Umum/ Explanatory Notes	xxiii
Daftar Singkatan/ List of Abbreviation	xxv
1. Geografi/ <i>Geography</i>	1
2. Pemerintahan/ <i>Government</i>	11
3. Penduduk/ <i>Population</i>	21
4. Sosial dan Kesejahteraan Rakyat/ <i>Social and Welfare</i>	33
5. Pertanian/ <i>Agriculture</i>	61
6. Pariwisata, Transportasi, dan Komunikasi/ <i>Tourism, Transportation, and Communication</i>	75
7. Perbankan, Koperasi, dan Perdagangan/ <i>Banking, Cooperative, and Trade</i>	89
Daftar Pustaka/ Bibliography	101

DAFTAR TABEL/LIST OF TABLES

Tabel Table	Halaman Page
1. GEOGRAFI/GEOGRAPHY	
1.1	Luas Daerah Menurut Desa/Kelurahan di Kecamatan Dayeuhkolot, 2023 <i>Total Area by Village/Subdistrict in Dayeuhkolot District, 2023</i> 8
1.2	Jarak ke Ibu kota Kecamatan dan Ibu kota Kabupaten/Kota Menurut Desa/Kelurahan di Kecamatan Dayeuhkolot (km), 2023 <i>Distance to the District Capital and Regency/Municipal Capital by Village/Subdistrict in Dayeuhkolot District (km), 2023</i> 9
2. PEMERINTAHAN/GOVERNMENT	
2.1 WILAYAH ADMINISTRATIF ADMINISTRATIVE AREA	
2.1.1	Jumlah Rukun Warga (RW) dan Rukun Tetangga (RT) Menurut Desa/Kelurahan di Kecamatan Dayeuhkolot, 2023 <i>Number of Rukun Warga and Rukun Tetangga by Village¹/Subdistrict in Dayeuhkolot District, 2023</i> 18
2.2 SUMBER DAYA MANUSIA HUMAN RESOURCES	
2.2.1	Jumlah Pegawai Negeri Sipil Menurut Pemerintah Daerah dan Jenis Kelamin di Kecamatan Dayeuhkolot, 2023 <i>Number of Civil Servants by Local Government and Sex in Dayeuhkolot District, 2023</i> 19
2.2.2	Jumlah Pegawai Negeri Sipil Pemerintah Daerah Kecamatan Dayeuhkolot Menurut Tingkat Pendidikan dan Jenis Kelamin, 2023 <i>Number of Civil Servants of Dayeuhkolot District Government by Educational Level and Sex, 2023</i> 20

3. PENDUDUK/POPULATION

3.1	Penduduk, Distribusi Persentase Penduduk, Kepadatan Penduduk, Rasio Jenis Kelamin Penduduk Menurut Desa/Kelurahan di Kecamatan Dayeuhkolot, 2023 <i>Population, Percentage Distribution of Population, Population Density, and Population Sex Ratio by Village/Subdistrict in Dayeuhkolot District, 2023</i>	29
3.2	Jumlah Penduduk Menurut Kelompok Umur dan Jenis Kelamin di Kecamatan Dayeuhkolot, 2023 <i>Population by Age Groups and Sex in Dayeuhkolot District, 2023</i>	31

4. SOSIAL DAN KESEJAHTERAAN RAKYAT/SOCIAL AND WELFARE

4.1 PENDIDIKAN EDUCATION

4.1.1	Banyaknya Desa ¹ /Kelurahan yang Memiliki Fasilitas Sekolah Menurut Tingkat Pendidikan di Kecamatan Dayeuhkolot, 2019–2021 <i>Number of Villages¹/Subdistricts Having Educational Facilities by Educational Level in Dayeuhkolot District, 2019–2021</i>	40
4.1.2	Jumlah Sekolah Menurut Tingkat Pendidikan di Kecamatan Dayeuhkolot, 2023/2024 <i>Number of Schools by Educational Level in Dayeuhkolot District, 2023/2024</i>	41
4.1.3	Jumlah Guru Menurut Tingkat Pendidikan di Kecamatan Dayeuhkolot, 2023/2024 <i>Number of Teachers by Educational Level in Dayeuhkolot District, 2023/2024</i>	42
4.1.4	Jumlah Murid Menurut Tingkat Pendidikan di Kecamatan Dayeuhkolot, 2023/2024 <i>Number of Pupils by Educational Level in Dayeuhkolot District, 2023/2024</i>	43

**4.2 KESEHATAN
HEALTH**

4.2.1	Banyaknya Desa ¹ /Kelurahan yang Memiliki Sarana Kesehatan Menurut Jenis Sarana Kesehatan di Kecamatan Dayeuhkolot, 2019–2021 <i>Number of Villages¹/Subdistricts Health Facilities by Type of Health Facilities in Dayeuhkolot District, 2019–2021</i>	44
4.2.2	Banyaknya Warga Penderita Kekurangan Gizi Menurut Desa/Kelurahan di Kecamatan Dayeuhkolot, 2021 <i>Number of People with Malnutrition by Village/Subdistrict in Dayeuhkolot District, 2021</i>	45

**4.3 PERUMAHAN DAN LINGKUNGAN
HOUSING AND ENVIRONMENT**

4.3.1	Banyaknya Desa ¹ /Kelurahan Menurut Sumber Air Minum Sebagian Besar Keluarga di Kecamatan Dayeuhkolot, 2019–2021 <i>Number of Villages¹/Subdistricts by Drinking Water Source of Majority Family in Dayeuhkolot District, 2019–2021</i>	46
4.3.2	Banyaknya Keluarga Menurut Desa/Kelurahan dan Jenis Pengguna Listrik di Kecamatan Dayeuhkolot, 2021 <i>Number of Family by Village/Subdistrict and Type of Electricity Consumer in Dayeuhkolot District, 2021</i>	47
4.3.3	Banyaknya Desa ¹ /Kelurahan Menurut Sumber Penerangan Jalan Utama Desa/Kelurahan di Kecamatan Dayeuhkolot, 2019–2021 <i>Number of Villages¹/Subdistricts by Source of Villages/Subdistricts Main Street Illumination in Dayeuhkolot District, 2019–2021</i>	48
4.3.4	Banyaknya Desa ¹ /Kelurahan Menurut Penggunaan Fasilitas Tempat Buang Air Besar Sebagian Besar Keluarga di Kecamatan Dayeuhkolot, 2019–2021 <i>Number of Villages¹/Subdistricts by Toilet Facility Used by Majority Family in Dayeuhkolot District, 2019–2021</i>	49
4.3.5	Banyaknya Desa/Kelurahan Menurut Jenis Bahan Bakar untuk Memasak yang Digunakan Sebagian Besar Keluarga di Kecamatan Dayeuhkolot, 2021 <i>Number of Villages/Subdistricts by Type of Cooking Fuel Used by Majority Family in Dayeuhkolot District, 2021</i>	50

4.4 AGAMA DAN SOSIAL LAINNYA

RELIGION AND OTHER SOCIAL AFFAIRS

4.4.1	Jumlah Tempat Peribadatan Menurut Desa/ Kelurahan di Kecamatan Dayeuhkolot, 2021 <i>Number of Worship Places by Village/Subdistrict in Dayeuhkolot District, 2021</i>	51
4.4.2	Banyaknya Kejadian Bencana Alam Menurut Desa/Kelurahan dan Jenis Bencana Alam di Kecamatan Dayeuhkolot, 2021 <i>Number of Natural Disaster Events by Village/Subdistrict and Type of Natural Disaster in Dayeuhkolot District, 2021</i>	52
4.4.3	Banyaknya Korban Jiwa Akibat Bencana Alam Menurut Desa/Kelurahan dan Jenis Bencana Alam di Kecamatan Dayeuhkolot, 2021 <i>Number of Fatalities Due to Natural Disasters by Village/Subdistrict and Type of Natural Disaster in Dayeuhkolot District, 2021</i>	55
4.4.4	Keberadaan Fasilitas/Upaya Antisipasi/Mitigasi Bencana Alam Menurut Desa/Kelurahan di Kecamatan Dayeuhkolot, 2021 <i>Existence of Facilities/Efforts for Anticipation/Mitigation of Natural Disasters by Village/Subdistrict by Village/Subdistrict in Dayeuhkolot District, 2021</i>	58
4.4.5	Banyaknya Desa/Kelurahan yang Memiliki Kelompok Kegiatan Olahraga Menurut Jenis Olahraga dan Ketersediaan Fasilitas/ Lapangan Olahraga di Kecamatan Dayeuhkolot, 2021 <i>Number of Villages/Subdistricts Having Sport Activities Groups by Type of Sport and Availability of Sport Facilities/Fields in Dayeuhkolot District, 2021</i>	60
5.	PERTANIAN/AGRICULTURE	
5.1	Luas Panen Tanaman Sayuran dan Buah- buahan Semusim Menurut Jenis Tanaman di Kecamatan Dayeuhkolot (ha), 2020–2023 <i>Harvested Area of Seasonal Vegetables and Fruits by Kind of Plant in Dayeuhkolot District (ha), 2020–2023</i>	68

Tabel Table	Halaman Page
5.2	69
Produksi Tanaman Sayuran dan Buah-buahan Semusim Menurut Jenis Tanaman di Kecamatan Dayeuhkolot (kuintal), 2020–2023 <i>Production of Seasonal Vegetables and Fruits by Kind of Plant in Dayeuhkolot District (quintal), 2020–2023.....</i>	
5.3	70
Luas Panen Tanaman Biofarmaka Menurut Jenis Tanaman di Kecamatan Dayeuhkolot (m ²), 2020–2023 <i>Harvested Area of Medicinal Plants by Kind of Plant in Dayeuhkolot District (m²), 2020–2023</i>	
5.4	71
Produksi Tanaman Biofarmaka Menurut Jenis Tanaman di Kecamatan Dayeuhkolot (kg), 2020–2023 <i>Production of Medicinal Plants by Kind of Plant in Dayeuhkolot District (kg),2020–2023.....</i>	
5.5	72
Luas Panen Tanaman Hias Menurut Jenis Tanaman di Kecamatan Dayeuhkolot (m ²), 2020–2023 <i>Harvested Area of Ornamental Plants by Kind of Plant in Dayeuhkolot District (m²), 2020–2023.....</i>	
5.6	73
Produksi Tanaman Hias Menurut Jenis Tanaman di Kecamatan Dayeuhkolot (tangkai), 2020–2023 <i>Production of Ornamental Plants by Kind of Plant in Dayeuhkolot District (stalks), 2020–2023.....</i>	
5.7	74
Produksi Buah-Buahan dan Sayuran Tahunan Menurut Jenis Tanaman di Kecamatan Dayeuhkolot (kuintal), 2020–2023 <i>Production of Annual Fruits and Vegetables by Kind of Plant in Dayeuhkolot District (quintal), 2020–2023.....</i>	
6.	
PARIWISATA, TRANSPORTASI, DAN KOMUNIKASI/TOURISM, TRANSPORTATION, AND COMMUNICATION	
6.1	
PARIWISATA	
TOURISM	
6.1.1	82
Jumlah Sarana Akomodasi Menurut Desa/Kelurahan dan Jenis Akomodasi di Kecamatan Dayeuhkolot, 2021 <i>Number of Accomodation Facilities by Village/Subdistrict and Type of Accomodation in Dayeuhkolot District, 2021</i>	

6.2	TRANSPORTASI TRANSPORTATION	
6.2.1	Prasarana dan Sarana Transportasi Antardesa/Kelurahan Menurut Desa/Kelurahan di Kecamatan Dayeuhkolot, 2021 <i>Inter-Villages/Subdistricts Transportation Infrastructure and Facilities by Village/Subdistrict in Dayeuhkolot District, 2021</i>	83
6.3	KOMUNIKASI COMMUNICATION	
6.3.1	Keberadaan Kantor Pos/Pos Pembantu/Rumah Pos, Pos Keliling, dan Perusahaan/Agen Jasa Ekspedisi Swasta Menurut Desa/ di Kecamatan Dayeuhkolot, 2021 <i>Number of Post Office/Subsidiary of Post Office, Mobile Portal Service, Private Expedition Service Company by Village/Subdistrict in Dayeuhkolot District, 2021</i>	85
6.3.2	Jumlah Menara Telepon seluler dan Operator Layanan Komunikasi Telepon Seluler Menurut Desa/ Kelurahan di Kecamatan Dayeuhkolot, 2021 <i>Number of Base Transceiver Station (BTS) and Cellular Phone Communication Service Operators by Village/Subdistrict in Dayeuhkolot District, 2021</i>	86
6.3.3	Kekuatan Sinyal Telepon Seluler dan Jenis Sinyal Internet Telepon Seluler Menurut Desa/ Kelurahan di Kecamatan Dayeuhkolot, 2021 <i>The Strenght of Celular Phone Signal by Village/Subdistrict in Dayeuhkolot District, 2021</i>	87
7.	PERBANKAN, KOPERASI, DAN PERDAGANGAN/BANKING, COOPERATIVE, AND TRADE	
7.1	Banyaknya Sarana Lembaga Keuangan Bank Menurut Desa/ Kelurahan dan Jenis Bank di Kecamatan Dayeuhkolot, 2021 <i>Number of Bank by Village/Subdistrict and Type of Bank in Dayeuhkolot District, 2021</i>	96
7.2	Banyaknya Koperasi Aktif Menurut Menurut Desa/Kelurahan dan Jenis Koperasi di Kecamatan Dayeuhkolot, 2021	

Tabel Table	Halaman Page
	97
7.3	99

<https://bandungkab.bps.go.id>

DAFTAR GAMBAR/LIST OF FIGURES

Gambar Figure		Halaman Page
1.1	Luas Daerah menurut Desa/Kelurahan (%), 2023 <i>Total Area by Village/Subdistrict (%), 2023</i>	6
1.2	Jarak ke Ibu kota Kecamatan Menurut Desa/ Kelurahan di Kecamatan Dayeuhkolot (km), 2023 <i>Distance to the District Capital by Village/Subdistrict in Dayeuhkolot District (km), 2023</i>	7
2.1	Jumlah Rukun Warga (RW) dan Rukun Tetangga (RT) Menurut Desa di Kecamatan Dayeuhkolot, 2023 <i>Number of Rukun Warga and Rukun Tetangga by Village in Dayeuhkolot District, 2023</i>	16
2.2	Jumlah Pegawai Negeri Sipil Pemerintah Daerah Kecamatan Dayeuhkolot Menurut Tingkat Pendidikan dan Jenis Kelamin, 2023 <i>Number of Civil Servants of Dayeuhkolot District Government by Educational Level and Sex, 2023</i>	17
3.1	Jumlah Penduduk Menurut Jenis Kelamin dan Desa di Kecamatan Dayeuhkolot, 2023 <i>Population by Sex and Village in Dayeuhkolot District, 2023</i>	27
3.2	Jumlah Penduduk Menurut Kelompok Umur dan Jenis Kelamin di Kecamatan Dayeuhkolot, 2023 <i>Population by Age Groups and Sex Dayeuhkolot District, 2023</i>	28
4.1	Jumlah Sekolah Menurut Tingkat Pendidikan di Kecamatan Dayeuhkolot, 2022/2023 dan 2023/2024 <i>Number Of Schools by Educational Level in Dayeuhkolot District, 2022/2023 and 2023/2024</i>	38
4.2	Jumlah Murid Menurut Tingkat Pendidikan di Kecamatan Dayeuhkolot 2022/2023 dan 2023/2024 <i>Numbers of Pupils by Educational Level in Dayeuhkolot District, 2022/2023 and 2023/2024</i>	39
5.1	Produksi Tanaman Kangkung di Kecamatan Dayeuhkolot, 2020-2023 <i>Water Spinach Production in Dayeuhkolot District, 2020-2023</i>	66

Gambar Figure		Halaman Page
5.2	Produksi Buah Pisang dan Pepaya di Kecamatan Dayeuhkolot, 2020-2023 <i>Banana and Papaya Production in Dayeuhkolot District, 2020-2023 ..</i>	67
6.1	Jumlah Menara Telepon seluler di Kecamatan Dayeuhkolot, 2021 <i>Number of Base Transceiver Stations (BTS) in Dayeuhkolot District, 2021</i>	80
6.2	Jumlah Operator Layanan Komunikasi Telepon Seluler Menurut Desa/Kelurahan di Kecamatan Dayeuhkolot, 2021 <i>Number of Cellular Phone Communication Service Operators by Village/Subdistrict in Dayeuhkolot District, 2021</i>	81
7.1	Banyaknya Mini Market/Swalayan/Supermarket di Kecamatan Dayeuhkolot, 2021 <i>Number of Mini Markets/Swalayans/Supermarkets in Dayeuhkolot District, 2021</i>	94
7.2	Banyaknya Komplek Pertokoan di Kecamatan Dayeuhkolot, 2021 <i>Number of Shopping Complexs in Dayeuhkolot District, 2021</i>	95

PENJELASAN UMUM/EXPLANATORY NOTES

Tanda-tanda, satuan-satuan, dan lain-lainnya yang digunakan dalam publikasi ini adalah sebagai berikut:

Symbols, measurement units, and acronyms which are used in this publication, are as follows:

1. TANDA-TANDA/SYMBOLS

Data tidak tersedia/ <i>Data not available</i>	: ...
Tidak ada atau nol / <i>Null or zero</i>	: -
Data dapat diabaikan/ <i>Data negligible</i>	: ~0
Tanda decimal/ <i>Decimal point</i>	: ,
Data tidak dapat ditampilkan/ <i>Not applicable</i>	: NA
Angka estimasi/ <i>Estimated figures</i>	: e
Angka diperbaiki/ <i>Revised figures</i>	: r
Angka sementara/ <i>Preliminary figures</i>	: *
Angka sangat sementara/ <i>Very preliminary figures</i>	: **
Angka sangat sangat sementara/ <i>Very very preliminary figures</i>	: ***

2. SATUAN/UNITS

barel/ <i>barrel</i>	: 158,99 liter/ <i>litres</i> = 1/6,2898 m ³
hektare (ha)/ <i>hectare (ha)</i>	: 10.000 m ²
kilometer (km)/ <i>kilometres (km)</i>	: 1.000 meter/ <i>meters (m)</i>
knot/ <i>knot</i>	: 1,8523 km/jam (<i>km/hour</i>)
kuintal/ <i>quintal</i>	: 100 kg
KWh	: 1.000 Watt <i>hour</i>
MWh	: 1.000 KWh
liter (untuk beras)/ <i>litre (for rice)</i>	: 0,80 kg
MMSCF	: 1/35,3 m ³
metrik ton (m.ton)/ <i>metric ton (m. ton)</i>	: 0,98421 long ton = 1.000 kg
ons/ <i>ounce</i>	: 28,31 gram/ <i>grams</i>
ton	: 1.000 kg

Satuan lain: buah, dus, butir, helai/lembar, kaleng, batang, pulsa, ton kilometer (ton-km), jam, menit, persen (%).

Other units: unit, pack, pieces, sheet, tin, pulse, ton-kilometres(ton-km), hour, minute, percent (%).

Perbedaan angka di belakang koma disebabkan oleh pembulatan angka.

The difference in decimal numbers is caused by rounding.

DAFTAR SINGKATAN/LIST OF ABBREVIATION

SI	: Stasiun Iklim/ <i>Climate Station</i>
SMPK	: Stasiun Meterologi Pertanian Khusus/ <i>Special Agricultural Meteorological Station</i>
t.t	: Tempat tidur/ <i>Bed</i>
BCG	: Bacillus Calmette Guerin
DPT	: Difteri, Pertusis, Tetanus/ <i>Diphtheria, Tetanus, and Pertussis</i>
TT	: Tetanus Toxoid
IOT	: Industri Obat Tradisional/ <i>Traditional Medicine Industry</i>
IKOT	: Industri Kecil Obat Tradisional/ <i>Traditional Medicine Small Industry</i>
Alkes	: Alat kesehatan/ <i>Health Kits</i>
PKRT	: Perbekalan Kesehatan Rumah tangga/ <i>Household Health Logistics</i>
Kompl	: Komplemen/ <i>Complement</i>
IRTP	: Industri Pangan Produksi Rumah Tangga/ <i>Foods Home Industry</i>
PBF	: Pedagang Besar Farmasi/ <i>Pharmacy Whole-seller</i>
GFK	: Gudang Farmasi Kab/Kota/Regency/ <i>Municipality Pharmacy Warehouse</i>
RB	: Rumah Bersalin/ <i>Delivery House</i>
Pustu	: Puskesmas pembantu/ <i>Auxiliary Public Health Center</i>
BP	: Balai Pengobatan/ <i>Polyclinic</i>
TPS	: Tempat Pembuangan Sampah Sementara / <i>landfill</i>
Jamkesmas	: Jaminan kesehatan masyarakat miskin/ <i>Poor public health insurance</i>
PJKMU	: Program Jaminan Kesehatan Masyarakat Umum/ <i>General Public Health Insurance Program</i>
SIUP	: Surat Ijin Usaha Perdagangan/ <i>Trading Permission Letter</i>
TDP	: Tanda Daftar Perusahaan/ <i>Company Registration Identity</i>
API	: Angka Pengenal Importir/ <i>Importer's Identity Number</i>

BAB
Chapter

01



Geografi
Geography

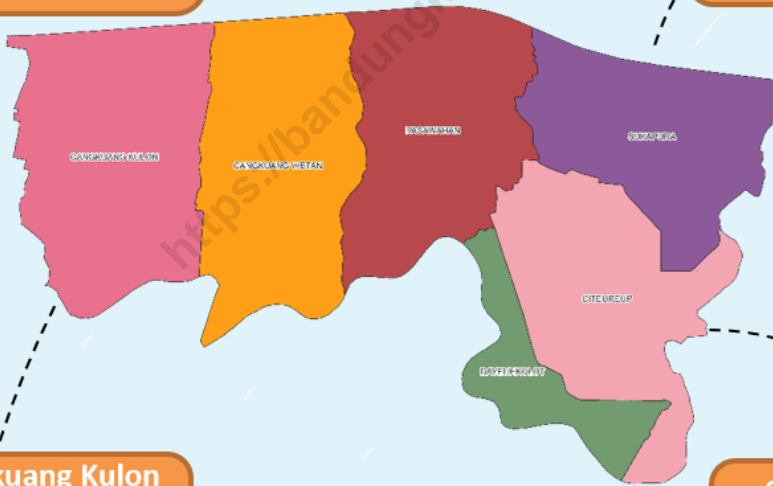
10,79km²

Luas Wilayah Kecamatan Dayeuhkolot
Total Area of Dayeuhkolot District

Sukapura

18 km²

Desa Terjauh
Farthest Village



Cangkuang Kulon

12 km

Desa Terdekat
Nearest Village

Citeureup

2,50 km²

Desa Terluas
Largest Village

PENJELASAN TEKNIS

1. **Topografi** adalah keadaan muka bumi pada suatu kawasan atau daerah.
2. **Puncak** adalah bagian paling atas gunung/pegunungan.
3. **Lereng** adalah bagian dari gunung/pegunungan/bukit yang letaknya di antara puncak sampai lembah.
4. **Lembah** adalah daerah rendah diantara dua gunung/pegunungan atau daerah yang mempunyai kedudukan lebih rendah dibandingkan daerah sekitarnya. Lembah di daerah pegunungan lipatan sering disebut slinkin. Lembah di daerah pegunungan patahan disebut graben atau slenk. Sedangkan lembah di daerah yang bergunung-gunung disebut lembah antar pegunungan.
5. **Dataran** adalah bagian atau sisi bidang tanah yang tampak datar, rata, dan membentang.
6. **Ibu kota kecamatan** adalah pusat penyelenggaraan pemerintahan di kecamatan.
7. **Intensitas curah hujan** adalah jumlah curah hujan yang dinyatakan dalam tinggi

TECHNICAL NOTES

1. **Topography** is the state of the earth's surface in an area or region.
2. **The peak** is the very top of a mountain.
3. **Slope** is the part of a mountain/mountain/hill that lies between the summit and the valley.
4. **A valley** is a low area between two mountains or an area that has a lower position than the surrounding area. A valley in a folded mountain range is often called a slinkin. A valley in a fault mountain range is called a graben or slenk. While valleys in mountainous areas are called intermontane valleys.
5. **A plain** is the part or side of a plane of land that appears flat, level and expansive.
6. **The district capital** is the centre of government administration in the district.
7. **Rainfall intensity** is the amount of rainfall expressed in rain height or rain volume per unit time,

hujan atau volume hujan tiap satuan waktu, yang terjadi pada satu kurun waktu air hujan terkonsentrasi.

which occurs during a period of concentrated rainwater.

<https://bandungkab.bps.go.id>

ULASAN

Kabupaten Bandung merupakan wilayah dataran dengan ketinggian antara 500 mdpl sampai 1.800 mdpl. Adapun kemiringan lereng berkisar antara 0-8%, 8-15% hingga diatas 45%. Letak Kabupaten Bandung berada pada 107°22' - 108° 50' Bujur Timur dan 6° 41' - 7°19' Lintang Selatan.

Dengan luas 1.762,4 km², Kabupaten Bandung terdiri dari 31 kecamatan dengan Kecamatan Pasirjambu sebagai kecamatan terluas, (13,59%), disusul oleh Kecamatan Cimaung sebesar (11,09%). Sedangkan Kecamatan Dayeuhkolot dan Margahayu merupakan kecamatan dengan wilayah terkecil, yaitu masing-masing hanya menempati sekitar 0,68% dan 0,6% dari keseluruhan wilayah Kabupaten Bandung. Jarak ibu kota Kabupaten Bandung ke ibu kota Provinsi di Kota Bandung adalah sekitar 17 km.

Beberapa kecamatan memiliki jarak di atas 30 km ke ibu kota Kabupaten Bandung antara lain: Kecamatan Nagreg, Kertasari, Pacet, Cikancung, Cicalengka, Rancaekek, Ibum, Solokan Jeruk, Paseh dan Cileunyi, sedangkan kecamatan dengan jarak di bawah 10 km dari ibu kota Kabupaten Bandung adalah Kecamatan Cimaung, Margaasih, Margahayu, Banjaran, Katapang, Cangkuang, Kutawaringin. Dengan demikian, secara umum masih mudah terjangkau.

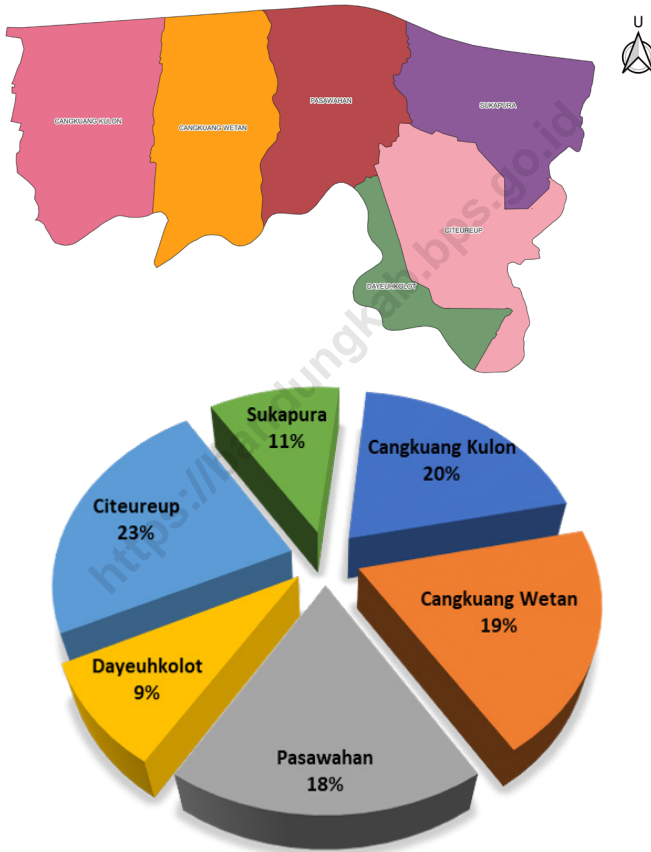
DESCRIPTION

Bandung Regency is a plain area with an altitude between 500 m and 1,800 m above sea level and slopes ranging from 0-8%, 8-15% to above 45%. Bandung Regency is located at 107°22' - 108°50' East Longitude and 6°41' - 7°19' South Latitude.

With an area of 1,762.4 km², Bandung Regency consists of 31 districts with Pasirjambu district as the largest district, (13.59%), followed by Cimaung District (11.09%). Dayeuhkolot and Margahayu are the districts with the smallest areas, occupying only 0.68% and 0.6% of the Bandung Regency area respectively. The distance from the capital of Bandung Regency to the provincial capital in Bandung City is about 17 kilometres.

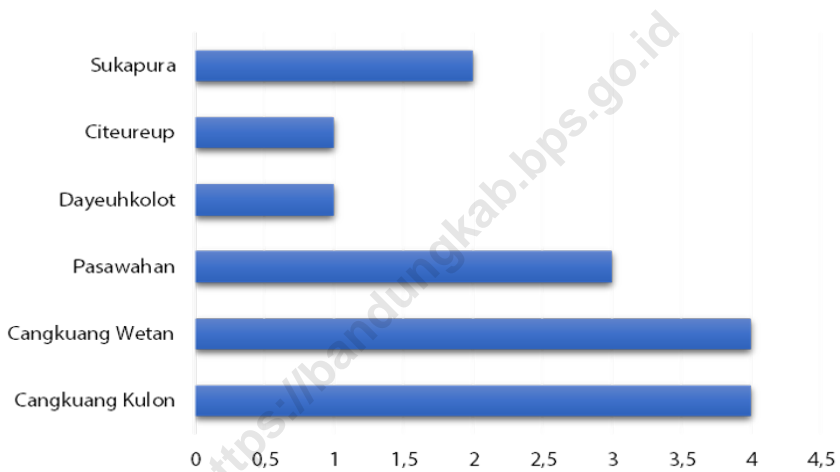
Some districts have a distance of more than 30 km to the capital of Bandung Regency including: Nagreg, Kertasari, Pacet, Cikancung, Cicalengka, Rancaekek, Ibum, Solokan Jeruk, Paseh, and Cileunyi District, while districts with a distance of under 10 km from the capital of Bandung Regency are Cimaung, Margaasih, Margahayu, Banjaran, Katapang, Cangkuang and Kutawaringin District. Thus, in general it is still easily affordable.

PETA KECAMATAN DAYEUKOLOL



Sumber/Source: Profil Kecamatan Dayeuhkolot/Dayeuhkolot District Profile

Gambar 1.1 Luas Daerah menurut Desa/Kelurahan (%), 2023
Figures Total Area by Village/Subdistrict (%), 2023



Sumber/Source : Badan Pusat Statistik, Pendataan Potensi Desa (Podes)/BPS-Statistics Indonesia, Village Potential Data Collecting

Gambar 1.2 Jarak ke Ibu Kota Kecamatan Menurut Desa/Kelurahan di Kecamatan Dayeuhkolot (km), 2023
Figures *Distance to the District Capital by Village/Subdistrict in Dayeuhkolot District (km), 2023*

Tabel 1.1
Table

Luas Daerah Menurut Desa/Kelurahan di Kecamatan Dayeuhkolot, 2023
Total Area by Village/Subdistrict in Dayeuhkolot District, 2023

Desa/Kelurahan Village/Subdistrict	Luas Total Area (km ² /sq.km)	Persentase terhadap Luas Kecamatan Percentage to District Area
(1)	(2)	(3)
Cangkuang Kulon	2,15	19,89
Cangkuang Wetan	2,10	19,46
Pasawahan	1,92	17,82
Dayeuhkolot	0,97	8,99
Citeureup	2,50	23,18
Sukapura	1,15	10,66
Kecamatan Dayeuhkolot	10,79	100,00

Catatan/Note: ...

Sumber/Source: Profil Kecamatan Dayeuhkolot/Dayeuhkolot District Profile

Tabel 1.2
Table

**Jarak ke Ibu Kota Kecamatan dan Ibu Kota Kabupaten/
Kota Menurut Desa/Kelurahan di Kecamatan Dayeuhkolot
(km), 2023**
*Distance to the District Capital and Regency/Municipal
Capital by Village/Subdistrict in Dayeuhkolot District (km),
2023*

Desa/Kelurahan Village/Subdistrict	Jarak ke Ibu Kota Kecamatan Distance to District Capital	Jarak ke Ibu kota Kabupaten/Kota Distance to Regency/Municipal Capital
(1)	(2)	(3)
Cangkuang Kulon	4	12
Cangkuang Wetan	4	13
Pasawahan	3	16
Dayeuhkolot	1	15
Citeureup	1	16
Sukapura	2	18

Catatan/Note: ...

Sumber/Source: Badan Pusat Statistik, Pendataan Potensi Desa (Podes)/BPS-Statistics Indonesia, Village Potential Data Collecting

BAB
Chapter

02

Pemerintahan
Government

Jumlah PNS Pemerintah Daerah

Kecamatan Dayeuhkolot

Number of Civil Servants by Local Government in Dayeuhkolot District

15

orang/
people

Laki-laki
Male

8

orang/
people

Perempuan
Female

PENJELASAN TEKNIS

1. **Pemerintah Kabupaten Bandung** dipimpin oleh seorang Bupati, dibantu oleh Wakil Bupati dan oleh perangkat daerah kabupaten.
2. **Perangkat Daerah** Kabupaten Bandung terdiri dari Sekretariat Daerah Kabupaten Bandung, Badan Daerah, Dinas, Inspektorat, Kecamatan, Desa/Kelurahan, Perusahaan daerah, dan Badan Usaha Milik Daerah (BUMD).
3. **Sekretariat daerah** di Kabupaten Bandung terdiri dari Bagian Hukum dan HAM, Bagian Humas dan Protokol, Bagian Kerja sama dan Otonomi Daerah, Bagian Kesejahteraan Rakyat, Bagian Organisasi, Bagian Pembangunan, Bagian Pengadaan Barang/ Jasa, Bagian Perekonomian, Bagian Program dan Keuangan, Bagian Tata Pemerintahan, Bagian Tata Usaha dan Rumah Tangga.
4. **Dinas** di kabupaten Bandung terdiri dari Dinas Pendidikan, Dinas Kesehatan, Dinas Sosial, Dinas Pariwisata dan Kebudayaan, Dinas Kependudukan dan Pencatatan Sipil, Dinas Perdagangan dan Perindustrian, Dinas Ketenagakerjaan, Dinas Perhubungan, Dinas Pekerjaan

TECHNICAL NOTES

1. ***The Government of Bandung Regency** is led by a Regent, assisted by a Deputy Mayor and by regency officials.*
2. ***The Regency Regional Apparatus** consists of the Regional Secretariat of Bandung Regency, Regional Agencies, Departments, Inspectorates, districts, Villages/ Subdistricts, Regional Companies, and Regional Owned Enterprises (BUMD).*
3. ***The regional secretariat** in Bandung Regency consists of the Legal and Human Rights Section, Public Relations and Protocol Section, Cooperation and Regional Autonomy Section, People's Welfare Section, Organisation Section, Development Section, Procurement Section, Economic Section, Program and Finance Section, Administration Section, Administration and Housekeeping Section.*
4. ***Departments** in Bandung Regency consist of the Office of Education, the Office of Health, the Office of Social Affairs, the Office of Tourism and Culture, the Office of Population and Civil Registration, the Office of Trade and Industry, the Office of Manpower, the Office of Transportation, the Office of*

Umum dan Tata Ruang, Dinas Pemuda dan Olah Raga, Dinas Perumahan Rakyat, Kawasan Permukiman dan Pertanahan, Dinas Koperasi dan Usaha Kecil dan Menengah, Dinas Kebakaran, Dinas Pertanian, Dinas Ketahanan Pangan dan Perikanan, Dinas Penanaman Modal dan PTSP, Dinas Pemberdayaan Masyarakat dan Desa, Dinas Pengendalian Penduduk, Keluarga Berencana, Pemberdayaan Perempuan dan Perlindungan Anak, Dinas Lingkungan Hidup, Dinas Komunikasi, Informatika dan Statistik, Dinas Arsip dan Perpustakaan.

5. Badan Daerah di Kabupaten Bandung terdiri dari Badan Keuangan Daerah dan Aset Daerah, Badan Perencanaan Pembangunan, Penelitian dan Pengembangan Daerah/PPID, Badan Kepegawaian dan Pengembangan Sumber Daya Manusia, Badan Penanggulangan Bencana Daerah, Badan Kesatuan Bangsa dan Politik, Badan Pendapatan Daerah dan Satpol PP.

6. Anggota DPRD Kabupaten Bandung dipilih melalui pemilihan umum (pemilu) dan dilantik dalam masa jabatan lima tahun.

Public Works and Spatial Planning, the Office of Youth and Sports, the Office of Public Housing, Settlement Areas and Land, Cooperatives and Small and Medium Enterprises Office, Fire Service, Agriculture Office, Food Security and Fisheries Office, Investment and PTSP Office, Community and Village Empowerment Office, Population Control, Family Planning, Women's Empowerment and Child Protection Office, Environment Office, Communication, Information and Statistics Office, Archives and Library Office.

5. Regional Agencies in Bandung Regency consist of Regional Finance and Assets Agency, Regional Development Planning, Research and Development Agency/PPID, Personnel and Human Resources Development Agency, Regional Disaster Management Agency, National Unity and Political Affairs Agency, Regional Revenue Agency and Satpol PP.

6. Members of the Regional Bandung Regency House of Representatives (DPRD) are elected through general elections and appointed for a five-year term.

ULASAN

Kecamatan Dayeuhkolot merupakan wilayah administratif yang cukup padat. Agar pembangunan dapat dirasakan secara merata maka diperlukan aparat pemerintahan yang membuat perencanaan dan melaksanakan pembangunan yang tepat. Selain aparat pemerintahan, peran aktif semua lapisan masyarakat juga harus dibangun dengan baik agar pembangunan sinergi antara aparat pemerintahan dengan masyarakat. Sehingga pembangunan dapat dinikmati dan dirasakan oleh seluruh masyarakat.

Kecamatan Dayeuhkolot saat ini memiliki 442 RT dan 87 RW dari 5 desa dan 1 kelurahan. Adapun batas wilayah Kecamatan Dayeuhkolot adalah sebagai berikut :

- Sebelah utara Kecamatan Bandung Kidul Kota Bandung.
- Sebelah selatan Kecamatan Baleendah.
- Sebelah barat Kecamatan Margahayu.
- Sebelah timur Kecamatan Bojongsoang.

Di level pemerintahan desa/kelurahan satuan lingkungan setempat (SLS) terkecil adalah Rukun Tetangga (RT) yang dibawah oleh Rukun Warga (RW). Desa memiliki jumlah SLS terbanyak yaitu Desa Cangkuang Kulon dengan 139 RT dan 23 RW sedangkan desa dengan jumlah SLS terendah adalah Desa Sukapura dengan 36 RT dan 6 RW.

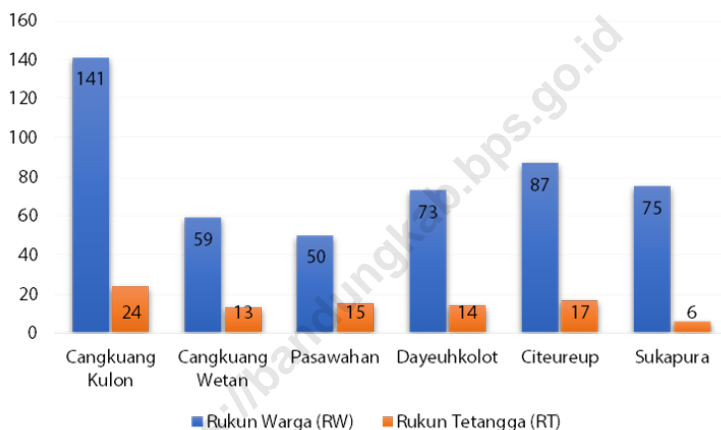
DESCRIPTION

Dayeuhkolot District is a fairly dense administrative area. In order for development to be felt evenly, it is necessary for government officials to plan and implement appropriate development. In addition to government officials, the active role of all levels of society must also be built properly so that development synergizes between government officials and the community. So that development can be enjoyed and felt by the whole community.

Dayeuhkolot District currently has 442 RT and 87 RW from 5 villages and 1 subdistrict. The boundaries of the Dayeuhkolot District are as follows:

- *North bordered by Bandung Kidul district, Bandung City.*
- *South bordered by Baleendah district, Bandung Regency.*
- *West bordered by Margahayu district, Bandung Regency.*
- *East bordered by Bojongsoang district, Bandung Regency.*

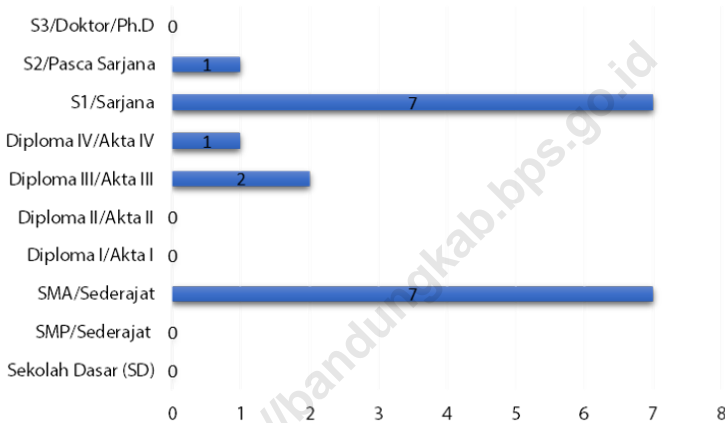
At the village/subdistrict level of government, the smallest local neighborhood unit (SLS) is the Rukun Tetangga (RT) which is subordinated by the Rukun Warga (RW). The village with the highest number of SLS is Cangkuang Kulon Village with 139 RT and 23 RW, while the village with the lowest number of SLS is Sukapura Village with 36 RT and 6 RW.



Sumber/Source : Badan Pusat Statistik, Pendataan Potensi Desa (Podes)/BPS-Statistics Indonesia, Village Potential Data Collecting

Gambar 2.1
Figures

Jumlah Rukun Warga (RW) dan Rukun Tetangga (RT) Menurut Desa di Kecamatan Dayeuhkolot, 2023
Number of Rukun Warga and Rukun Tetangga by Village in Dayeuhkolot District, 2023



Sumber/Source : Badan Kepegawaian dan Pengembangan Sumber Daya Manusia Kabupaten Bandung/Bandung Regency Personnel and Human Resources Development

Gambar 2.2
Figures

**Jumlah Pegawai Negeri Sipil Pemerintah Daerah
Kecamatan Dayeuhkolot Menurut Tingkat Pendidikan
dan Jenis Kelamin, 2023**
**Number of Civil Servants of Dayeuhkolot Distirct
Government by Educational Level and Sex, 2023**

2.1 WILAYAH ADMINISTRATIF ADMINISTRATIVE AREA

Tabel 2.1.1 Jumlah Rukun Warga (RW) dan Rukun Tetangga (RT) Menurut Desa/Kelurahan di Kecamatan Dayeuhkolot, 2023
Number of Rukun Warga and Rukun Tetangga by Village/Subdistrict in Dayeuhkolot District, 2023

Desa/Kelurahan Village/Subdistrict	Rukun Warga (RW)	Rukun Tetangga (RT)
(1)	(2)	(3)
Cangkuang Kulon	141	24
Cangkuang Wetan	59	13
Pasawahan	50	15
Dayeuhkolot	73	14
Citeureup	87	17
Sukapura	75	6
Kecamatan Dayeuhkolot	485	89

Catatan/Note: ...

Sumber/Source: Badan Pusat Statistik, Pendataan Potensi Desa (Podes)/BPS-Statistics Indonesia, Village Potential Data Collecting

2.2 SUMBER DAYA MANUSIA HUMAN RESOURCES

Tabel 2.2.1 Jumlah Pegawai Negeri Sipil Menurut Pemerintah Daerah dan Jenis Kelamin di Kecamatan Dayeuhkolot, 2023
Table *Number of Civil Servants by Local Government and Sex in Dayeuhkolot District, 2023*

Pemerintah Daerah <i>Local Government</i>	Laki-Laki <i>Male</i>	Perempuan <i>Female</i>	Jumlah <i>Total</i>
(1)	(2)	(3)	(4)
Pemerintah Daerah Kecamatan Dayeuhkolot <i>Dayeuhkolot District Government</i>	11	6	17
Pemerintah Daerah Desa Canguang Kulon <i>Canguang Kulon Village Government</i>	-	-	-
Pemerintah Daerah Desa Canguang Wetan <i>Canguang Wetan Village Government</i>	-	-	-
Pemerintah Daerah Kelurahan Pasawahan <i>Pasawahan Subdistrict Government</i>	4	2	6
Pemerintah Daerah Desa Dayeuh Kolot <i>Dayeuhkolot Village Government</i>	-	-	-
Pemerintah Daerah Desa Citeureup <i>Citeureup Village Government</i>	-	-	-
Pemerintah Daerah Desa Sukapura <i>Sukapura Village Government</i>	-	-	-

Catatan/Note: ...

Sumber/Source: Badan Kepegawaian dan Pengembangan Sumber Daya Manusia Kabupaten Bandung/*Bandung Regency Personnel and Human Resources Development*

Tabel 2.2.2
Table

**Jumlah Pegawai Negeri Sipil Pemerintah Daerah
Kecamatan Dayeuhkolot Menurut Tingkat Pendidikan dan
Jenis Kelamin, 2023**
*Number of Civil Servants of Dayeuhkolot District
Government by Educational Level and Sex, 2023*

Tingkat Pendidikan <i>Educational Level</i>	Laki-Laki <i>Male</i>	Perempuan <i>Female</i>	Jumlah <i>Total</i>
(1)	(2)	(3)	(4)
Sekolah Dasar (SD) <i>Primary School</i>	-	-	-
SMP/Sederajat <i>Junior High School</i>	1	-	1
SMA/Sederajat <i>Senior High School</i>	4	1	5
Diploma I/Akta I <i>Diploma I/Akta I</i>	-	-	-
Diploma II/Akta II <i>Diploma II/Akta II</i>	-	-	-
Diploma III/Akta III <i>Diploma III/Akta III</i>	2	-	2
Diploma IV/Akta IV <i>Diploma IV/Akta IV</i>	-	-	-
S1/Sarjana <i>Under Graduate/Bachelor</i>	6	6	12
S2/Pasca Sarjana <i>Graduate</i>	2	1	3
S3/Doktor/Ph.D <i>Post Graduate</i>	-	-	-
Jumlah/Total	15	8	23

Catatan/Note: ...

Sumber/Source: Badan Kepegawaian dan Pengembangan Sumber Daya Manusia Kabupaten Bandung/*Bandung Regency Personnel and Human Resources Development*

BAB
Chapter

03

Penduduk
Population

Perempuan/Female
51.760
jiwa/people



Laki-laki/Male
53.195
jiwa/people

104.955 jiwa/people

Populasi Penduduk
Kecamatan Dayeuhkolot
Population in Dayeuhkolot District



Sumber/Source : Kementerian Dalam Negeri (Kemendagri)/Ministry of Home Affair

PENJELASAN TEKNIS

1. **Penduduk Indonesia** adalah semua orang yang berdomisili di wilayah teritorial Indonesia selama 6 bulan atau lebih dan atau mereka yang berdomisili kurang dari 6 bulan tetapi bertujuan menetap.
2. **Laju pertumbuhan penduduk** adalah angka yang menunjukkan persentase penambahan penduduk dalam jangka waktu tertentu.
3. **Kepadatan penduduk** adalah rasio banyaknya penduduk per kilo-meter persegi.
4. **Rasio jenis kelamin** adalah perbandingan antara penduduk laki-laki dan penduduk perempuan pada suatu wilayah dan waktu tertentu. Biasanya dinyatakan dengan banyaknya penduduk laki-laki untuk 100 penduduk perempuan.
5. **Distribusi penduduk** adalah pola persebaran penduduk di suatu wilayah, baik berdasarkan batas-batas geografis maupun berdasarkan batas-batas administrasi pemerintahan.
6. **Komposisi penduduk** adalah pola persebaran penduduk menurut karakteristiknya, contoh: penduduk menurut kelompok

TECHNICAL NOTES

1. **Residents of Indonesia** are all people who are domiciled in the territory of Indonesia for 6 months or more and or those who are domiciled for less than 6 months but aim to settle down.
2. **Population growth rate** is a number that shows the percentage increase in population over a certain period of time.
3. **Population density** is the ratio of the number of people per square kilometre.
4. **The sex ratio** is the ratio of the male population to the female population in a given area and time. It is usually expressed as the number of male residents to 100 female residents.
5. **Population distribution** is the pattern of distribution of population in an area, either based on geographical boundaries or based on government administrative boundaries.
6. **Population composition** is the pattern of distribution of the population according to its characteristics, for example:

umur, penduduk menurut jenis kelamin.

population by age group, population by sex.

7. **Rumah tangga** adalah seseorang atau sekelompok orang yang mendiami sebagian atau seluruh bangunan fisik/sensus dan biasanya tinggal bersama serta pengelolaan makan dari satu dapur. Yang dimaksud makan dari satu dapur adalah jika pengurusan kebutuhan sehari-harinya dikelola bersama-sama menjadi satu.
 8. **Anggota rumah tangga** adalah semua orang yang biasanya bertempat tinggal di suatu rumah tangga, baik yang berada di rumah pada waktu pencacahan maupun yang sementara tidak ada.
 9. **Penduduk usia kerja** adalah penduduk yang berumur 15 tahun ke atas.
 10. **Angkatan kerja** adalah penduduk usia kerja (15 tahun ke atas) yang bekerja, punya pekerjaan namun sementara tidak bekerja, dan pengangguran.
 11. **Bekerja** adalah kegiatan ekonomi yang dilakukan oleh seseorang dengan maksud memperoleh atau membantu memperoleh pendapatan atau keuntungan dan lamanya bekerja paling s-dikit 1 jam secara terus menerus dalam
7. **A household** is a person or group of people who inhabit part or all of a physical building/census and usually live together and manage to eat from one kitchen. What is meant by eating from one kitchen is if the management of daily needs is managed together into one.
 8. **Household members** are all the people who usually reside in a household, whether they are at home at the time of enumeration or temporarily absent.
 9. **The working-age population** is the population aged 15 years and above.
 10. **The labour force** is the working-age population (15 years and over) who are employed, employed but temporarily unemployed, and unemployed.
 11. **Work** is an economic activity carried out by a person with the intention of obtaining or helping to obtain income or profit and the duration of work is at least 1 hour continuously in the past week (including unpaid family workers

seminggu yang lalu (termasuk pekerja keluarga tanpa upah yang membantu dalam suatu usaha/ kegiatan ekonomi).

who assist in a business / economic activity).

<https://bandungkab.bps.go.id>

ULASAN

Penduduk merupakan bagian penting dari sebuah komponen perencanaan pembangunan. Maka kependudukan merupakan salah satu isu penting dalam perencanaan maupun evaluasi hasil pembangunan.

Berbagai indikator kependudukan dapat digunakan untuk melihat kondisi suatu wilayah, seperti adanya laju pertumbuhan, kepadatan penduduk, penduduk menurut kelompok umur serta indikator-indikator lainnya. Dari berbagai indikator tersebut maka masalah kependudukan di dalam proses pembangunan dapat diidentifikasi dan dievaluasi.

Adapun komposisi jumlah penduduk Kecamatan Dayeuhkolot Tahun 2023 ini terdiri dari 53.195 jiwa penduduk laki-laki dan 51.760 jiwa penduduk perempuan, dengan rasio jenis kelamin 103 yang artinya jumlah penduduk laki-laki 3 persen lebih banyak dibandingkan dengan jumlah penduduk perempuan.

Kepadatan penduduk di Kecamatan Dayeuhkolot pada tahun 2023 tercatat kurang lebih sebesar 9.727 jiwa/ km².

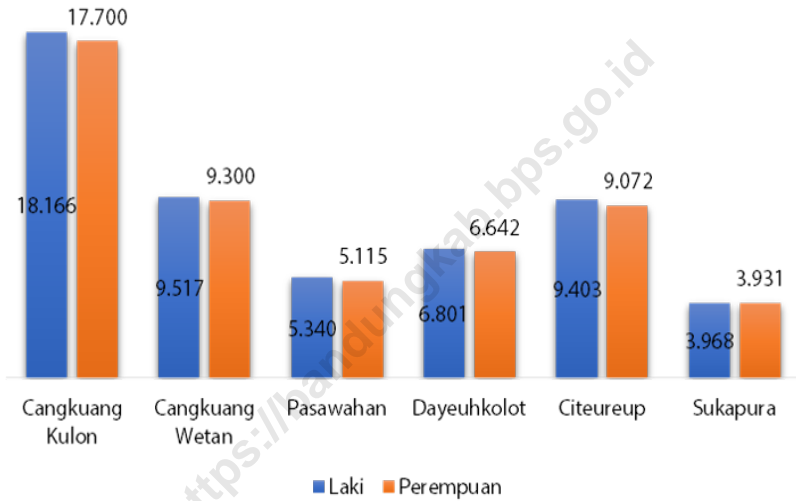
DESCRIPTION

Population is an important component of development planning. Therefore, population is one of the important issues in planning and evaluating development results.

Various population indicators can be used to see the condition of an area, such as the growth rate, population density, population by age group and other indicators. From these indicators, population problems in the development process can be identified and evaluated.

The composition of the population of Dayeuhkolot District in 2023 consists of 53,195 male residents and 51,760 female residents, with a sex ratio of 103, which means that the male population is 3 per cent more than the female population.

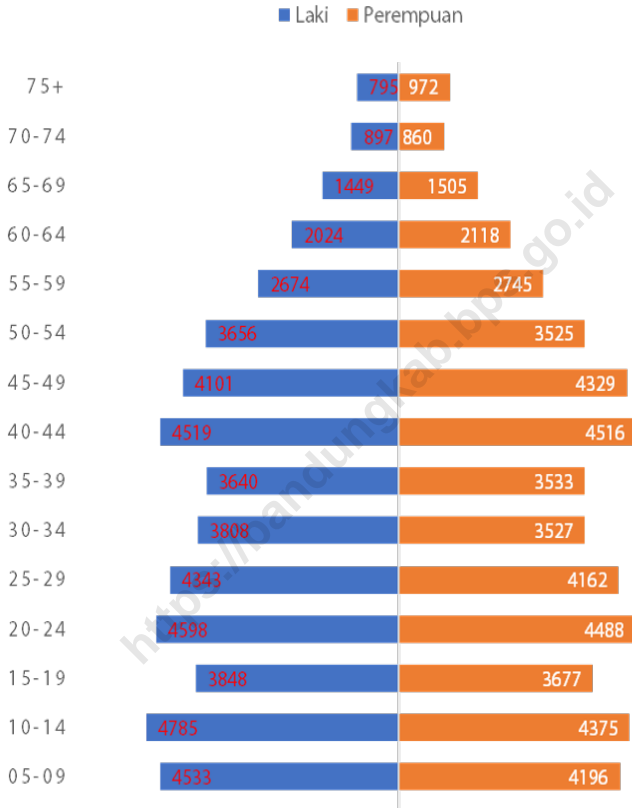
The population density in Dayeuhkolot District in 2023 was recorded at approximately 9,727 people / km².



Sumber/Source : Kementerian Dalam Negeri (Kemendagri)/Ministry of Home Affair

Gambar 3.1
Figures

Jumlah Penduduk Menurut Jenis Kelamin dan Desa di Kecamatan Dayeuhkolot, 2023
Population by Sex and Village in Dayeuhkolot District, 2023



Sumber/Source : Kementerian Dalam Negeri (Kemendagri)/Ministry of Home Affair

Gambar 3.2
Figures

Jumlah Penduduk Menurut Kelompok Umur dan Jenis Kelamin di Kecamatan Dayeuhkolot, 2023
Population by Age Groups and Sex Dayeuhkolot District, 2023

Tabel 3.1
Table

Penduduk, Distribusi Persentase Penduduk, Kepadatan Penduduk, Rasio Jenis Kelamin Penduduk Menurut Desa/ Kelurahan di Kecamatan Dayeuhkolot, 2023
Population, Percentage Distribution of Population, Population Density, and Population Sex Ratio by Village/ Subdistrict in Dayeuhkolot District, 2023

Desa/Kelurahan Village/Subdistrict	Penduduk/Population		
	Laki-Laki/Male	Perempuan/ Female	Jumlah/Total
(1)	(2)	(3)	(4)
Cangkuang Kulon	18.166	17.700	35.866
Cangkuang Wetan	9.517	9.300	18.817
Pasawahan	5.340	5.115	10.455
Dayeuhkolot	6.801	6.642	13.443
Citeureup	9.403	9.072	18.475
Sukapura	3.968	3.931	7.899
Kecamatan Dayeuhkolot	53.195	51.760	104.955

Lanjutan Tabel/*Continued Table 3.1*

Desa/Kelurahan <i>Village/Subdistrict</i>	Persentase Penduduk <i>Percentage of Total Population</i>	Kepadatan Penduduk (per km ²) <i>Population Density per sq.km</i>	Rasio Jenis Kelamin Penduduk <i>Population Sex Ratio</i>
(1)	(5)	(6)	(7)
Cangkuang Kulon	34,17	16.681,86	103
Cangkuang Wetan	17,93	8.960,48	102
Pasawahan	9,96	5.445,31	104
Dayeuhkolot	12,81	13.858,76	102
Citeureup	17,60	7.390,00	104
Sukapura	7,53	6.868,70	101
Kecamatan Dayeuhkolot	100,00	9.727,06	103

Catatan/*Note*: ...Sumber/*Source*: Kementerian Dalam Negeri (Kemendagri)/*Ministry of Home Affair*

Tabel 3.2
Table

Jumlah Penduduk Menurut Kelompok Umur dan Jenis Kelamin di Kecamatan Dayeuhkolot, 2023
Population by Age Groups and Sex in Dayeuhkolot District, 2023

Kelompok Umur <i>Age Groups</i>	Jenis Kelamin/Sex		
	Laki-Laki <i>Male</i>	Perempuan <i>Female</i>	Jumlah <i>Total</i>
(1)	(2)	(3)	(4)
00-04	3.525	3.232	6.757
05-09	4.533	4.196	8.729
10-14	4.785	4.375	9.160
15-19	3.848	3.677	7.525
20-24	4.598	4.488	9.086
25-29	4.343	4.162	8.505
30-34	3.808	3.527	7.335
35-39	3.640	3.533	7.173
40-44	4.519	4.516	9.035
45-49	4.101	4.329	8.430
50-54	3.656	3.525	7.181
55-59	2.674	2.745	5.419
60-64	2.024	2.118	4.142
65-69	1.449	1.505	2.954
70-74	897	860	1.757
75+	795	972	1.767
Kecamatan Dayeuhkolot	53.195	51.760	104.955

Catatan/Note: ...

Sumber/Source: Kementerian Dalam Negeri (Kemendagri)/Ministry of Home Affair

BAB
Chapter

04

Sosial dan Kesejahteraan Rakyat *Social and welfare*

Jumlah Murid Menurut Tingkat Pendidikan di Kecamatan Dayeuhkolot, 2023/2024
Number of Pupils by Educational Level in Dayeuhkolot District, 2023/2024



Jumlah Murid SD
*Number of Elementary
Schools Students*

11.475



Jumlah Murid SMP
*Number of Junior High
Schools Students*

4.734

Jumlah Murid SMK
*Number of Vocational
High Schools Students*

2.171

Jumlah Murid SMA
*Number of Vocational
High Schools Students*

2.572

Sumber/Source :

Kementerian Pendidikan, Kebudayaan, Riset, dan Teknologi, Sistem Data Pokok Pendidikan, data semester genap/Ministry of Education, Culture, Research, and Technology, Basic Education Data System, even semester report data
Kementerian Agama, EMIS, data semester genap/Ministry of Religious Affairs, EMIS, even semester report data

PENJELASAN TEKNIS

1. **Tidak/belum pernah sekolah** adalah mereka yang tidak pernah atau belum pernah terdaftar dan tidak pernah atau belum pernah aktif mengikuti pendidikan di suatu jenjang pendidikan formal. Termasuk juga yang tamat/belum tamat taman kanak-kanak tetapi tidak melanjutkan ke sekolah dasar.
2. **Masih bersekolah** adalah mereka yang terdaftar dan aktif mengikuti pendidikan formal dan nonformal (Paket A, B, atau C), baik pendidikan dasar, menengah maupun pendidikan tinggi. Bagi mahasiswa yang sedang cuti dianggap masih bersekolah.
3. **Tidak bersekolah lagi** adalah mereka yang pernah terdaftar dan aktif mengikuti pendidikan di suatu jenjang pendidikan formal dan nonformal (Paket A, B, atau C), tetapi pada saat pencacahan tidak lagi terdaftar dan tidak aktif mengikuti pendidikan.
4. **Tamat sekolah** adalah menyelesaikan pelajaran yang ditandai dengan lulus ujian akhir pada kelas atau tingkat terakhir suatu jenjang pendidikan di sekolah negeri maupun swasta dengan mendapatkan tanda tamat belajar/ijazah. Seseorang yang belum mengikuti pelajaran

TECHNICAL NOTES

1. **Never schooled** are those who have never or have never been enrolled and have never or have never actively participated in education at a formal education level. This includes those who graduated/not yet graduated from kindergarten but did not continue to primary school.
2. **Still in school** are those who are registered and actively participating in formal and non-formal education (Package A, B, or C), either primary, secondary or higher education. Students on leave are considered to be still in school.
3. **No longer in school** are those who were once registered and actively attending education at a formal and non-formal education level (Packages A, B, or C), but at the time of enumeration were no longer registered and not actively attending education.
4. **School completion** is the completion of studies marked by passing the final examination at the last class or level of an education level in public or private schools by obtaining a graduation certificate. A person who has not taken lessons in the highest class but has taken the final exam and passed is

pada kelas tertinggi tetapi telah mengikuti ujian akhir dan lulus dianggap tamat sekolah.

5. **Dapat membaca dan menulis** artinya dapat membaca dan menulis kata-kata/kalimat sederhana dengan suatu aksara tertentu.
 6. **Jalur Pendidikan** di Indonesia terdiri atas pendidikan formal, Pendidikan nonformal, dan pendidikan informal.
 7. **Jenjang Pendidikan Formal** terdiri atas pendidikan dasar, pendidikan menengah, dan pendidikan tinggi. Jenis pendidikan yang diajarkan mencakup pendidikan umum, kejuruan, akademik, profesi, vokasi keagamaan, dan khusus.
 8. **Pendidikan Dasar** berbentuk Sekolah Dasar (SD) dan Madrasah Ibtidaiyah (MI) atau bentuk lain yang sederajat serta Sekolah Menengah Pertama (SMP) dan Madrasah Tsanawiyah (MTs), atau bentuk lain yang sederajat.
 9. **Pendidikan Menengah** berbentuk Sekolah Menengah Atas (SMA), Madrasah Aliyah (MA), Sekolah Menengah Kejuruan (SMK), dan Madrasah Aliyah Kejuruan (MAK), atau bentuk lain yang sederajat.
5. **Being able to read and write** means being able to read and write simple words/sentences with a particular script.
 6. **Education pathways** in Indonesia consist of formal education, non-formal education and informal education.
 7. **Formal education** consists of primary education, secondary education and higher education. Types of education include general, vocational, academic, professional, religious vocational and special education.
 8. **Primary education** takes the form of primary schools (SD) and madrasah ibtidaiyah (MI) or other equivalent forms as well as junior high schools (SMP) and madrasah tsanawiyah (MTs), or other equivalent forms.
 9. **Secondary Education** takes the form of Senior High Schools (SMA), Madrasah Aliyah (MA), Vocational High Schools (SMK), and Madrasah Aliyah Kejuruan (MAK), or other equivalent forms.

ULASAN

Keadaan sosial budaya suatu masyarakat adalah salah satu indikator keberhasilan pembangunan yang dapat dilihat secara kasat mata. Dari berbagai macam keadaan sosial akan dirangkum dalam beberapa indikator, seperti indikator pendidikan, kesehatan dan keluarga berencana, serta agama.

Salah satu indikator keberhasilan pembangunan manusia adalah kemajuan dibidang pendidikan. Di Kecamatan Dayeuhkolot pada tahun 2023 jumlah Sekolah Dasar/Sederajat, SMP/Sederajat dan SMA/Sederajat dan Perguruan Tinggi masing-masing tercatat sebanyak 49, 17, 7 unit sekolah dan 1 universitas.

Pembangunan kesehatan bertujuan meningkatkan kesadaran, kemauan dan kemampuan hidup sehat bagi setiap orang agar terwujud derajat kesehatan yang optimal. Untuk mencapai tujuan tersebut pondasi dasarnya adalah fasilitas kesehatan yang murah, representatif serta mudah diakses diharapkan dapat meningkatkan kesadaran hidup sehat.

Kehidupan beragama diatur dalam UUD 1945 Pasal 29 dan Sila Pertama Pancasila. Kehidupan beragama dikembangkan dan diarahkan untuk peningkatan akhlak demi kepentingan bersama untuk membangun masyarakat adil dan makmur.

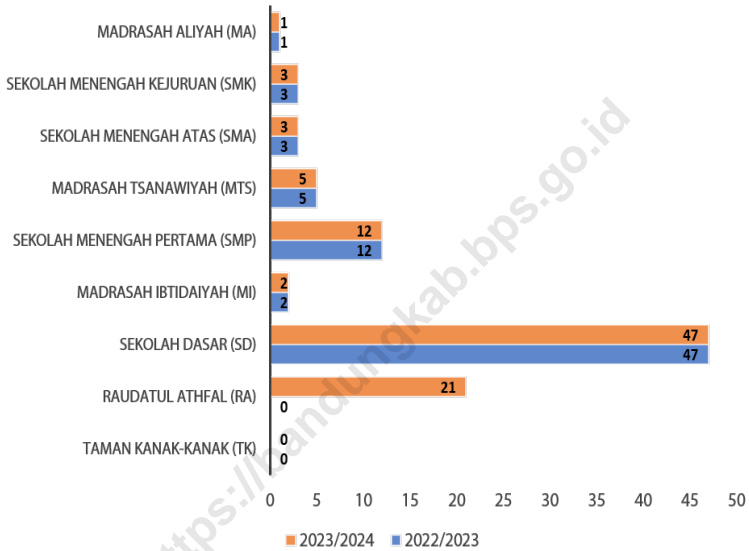
DESCRIPTION

The socio-cultural condition of a community is one of the indicators of successful development that can be seen with the naked eye. The various social conditions will be summarized in several indicators, such as indicators of education, health and family planning, and religion.

One indicator of the success of human development is progress in the field of education. In Dayeuhkolot District in 2023 the number of elementary schools/equivalents, junior high schools/equivalents and senior high schools/equivalents and universities were recorded as 49, 17, 7 school units and 1 university respectively.

Health development aims to increase awareness, willingness and ability to live healthy for everyone in order to realize optimal health status. To achieve this goal, the basic foundation is health facilities that are cheap, representative and easily accessible, which are expected to increase awareness of healthy living.

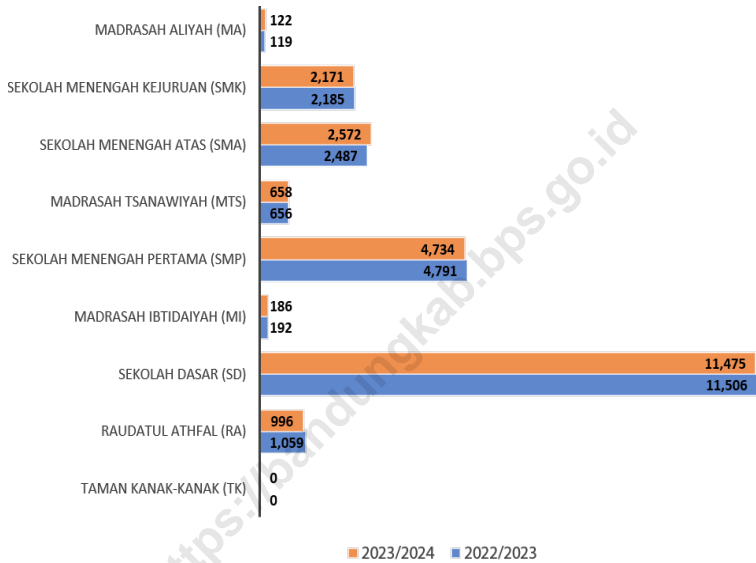
Religious life is regulated in Article 29 of the 1945 Constitution and the First Principles of Pancasila. Religious life is developed and directed to improve morals for the common interest of building a just and prosperous society.



Sumber/Source : Kementerian Pendidikan, Kebudayaan, Riset, dan Teknologi, Sistem Data Pokok Pendidikan, data semester genap/Ministry of Education, Culture, Research, and Technology, Basic Education Data System, even semester report data
 Kementerian Agama, EMIS, data semester genap/Ministry of Religious Affairs, EMIS, even semester report data

Gambar 4.1
Figures

Jumlah Sekolah Menurut Tingkat Pendidikan di Kecamatan Dayeuhkolot, 2022/2023 dan 2023/2024
Number Of Schools by Educational Level in Dayeuhkolot District, 2022/2023 and 2023/2024



Sumber/Source : Kementerian Pendidikan, Kebudayaan, Riset, dan Teknologi, Sistem Data Pokok Pendidikan, data semester genap/Ministry of Education, Culture, Research, and Technology, Basic Education Data System, even semester report data
Kementerian Agama, EMIS, data semester genap/Ministry of Religious Affairs, EMIS, even semester report data

Gambar 4.2
Figures

Jumlah Murid Menurut Tingkat Pendidikan di Kecamatan Dayeuhkolot 2022/2023 dan 2023/2024
Numbers of Pupils by Educational Level in Dayeuhkolot District, 2022/2023 and 2023/2024

4.1 PENDIDIKAN EDUCATION

Tabel 4.1.1 Banyaknya Desa¹/Kelurahan yang Memiliki Fasilitas Sekolah Menurut Tingkat Pendidikan di Kecamatan Dayeuhkolot, 2021–2023
Number of Villages¹/Subdistricts Having Educational Facilities by Educational Level in Dayeuhkolot District, 2021–2023

Tingkat Pendidikan Educational Level	2021 ²	2022 ³	2023 ³
(1)	(2)	(3)	(4)
Sekolah Dasar (SD) <i>Primary School</i>	6
Madrasah Ibtidaiyah (MI) <i>Madrasah Ibtidaiyah</i>	2
Sekolah Menengah Pertama (SMP) <i>Junior High School</i>	5
Madrasah Tsanawiyah (MTs) <i>Madrasah Tsanawiyah (MTs)</i>	3
Sekolah Menengah Atas (SMA) <i>Senior High School</i>	3
Sekolah Menengah Kejuruan (SMK) <i>Vocational High School</i>	2
Madrasah Aliyah (MA) <i>Madrasah Aliyah</i>	1
Akademi/Perguruan Tinggi <i>Academy/University</i>	1

Catatan/Note: ¹Desa pada tabel ini termasuk Unit Permukiman Transmigrasi (UPT) yang masih dibina oleh kementerian terkait/
Villages in this table include Transmigration Settlement Unit which is still fostered by the relevant ministries.

Sumber/Source: ²Badan Pusat Statistik, Pendataan Potensi Desa (Podes)/BPS-Statistics Indonesia, Village Potential Data Collecting

³Data belum tersedia/*Data not available*

Tabel
Table 4.1.2

**Jumlah Sekolah Menurut Tingkat Pendidikan di
Kecamatan Dayeuhkolot, 2023/2024**
**Number of Schools by Educational Level in Dayeuhkolot
District, 2023/2024**

Tingkat Pendidikan Educational Level	Negeri/Public	Swasta/Private	Jumlah/Total
(1)	(2)	(3)	(4)
Taman Kanak-Kanak (TK) ¹ <i>Kindergarten</i> ¹	-	12	12
Raudatul Athfal (RA) ² <i>Raudatul Athfal (RA)</i> ²	-	21	21
Sekolah Dasar (SD) ⁴ <i>Elementary Schools</i> ⁴	44	3	47
Madrasah Ibtidaiyah (MI) ² <i>Madrasah Ibtidaiyah (MI)</i> ²	-	2	2
Sekolah Menengah Pertama (SMP) ⁴ <i>Junior High Schools</i> ⁴	2	10	12
Madrasah Tsanawiyah (MTs) ² <i>Madrasah Tsanawiyah (MTs)</i> ²	-	5	5
Sekolah Menengah Atas (SMA) ⁴ <i>Senior High Schools</i> ⁴	1	2	3
Sekolah Menengah Kejuruan (SMK) ⁴ <i>Vocational High Schools</i> ⁴	-	3	3
Madrasah Aliyah (MA) ² <i>Madrasah Aliyah (MA)</i> ²	-	1	1

Catatan/Note: ³ Seluruh Raudatul Athfal (RA) berstatus swasta/All Raudatul Athfal (RA) are private

Sumber/Source: ¹ Kementerian Pendidikan, Kebudayaan, Riset, dan Teknologi; <https://dapo.kemdikbud.go.id/sp>; data semester genap per tanggal 3 September 2024 /Ministry of Education, Culture, Research, and Technology; <https://dapo.kemdikbud.go.id/sp>; even semester data as of 3 September 2024

² Kementerian Agama, EMIS, data semester genap laporan sampai dengan 30 Juni 2024/Ministry of Religious Affairs, EMIS, odd semester report data up to 30 June 2024

⁴ Kementerian Pendidikan, Kebudayaan, Riset, dan Teknologi; Sistem Data Pokok Pendidikan; data semester ganjil laporan sampai dengan 30 November 2023/Ministry of Education, Culture, Research, and Technology; Basic Education Data System; odd semester report data up to 30 November 2023

Tabel 4.1.3 Jumlah Guru Menurut Tingkat Pendidikan di Kecamatan Dayeuhkolot, 2023/2024
Table Number of Teachers by Educational Level in Dayeuhkolot District, 2023/2024

Tingkat Pendidikan Educational Level	Negeri/Public	Swasta/Private	Jumlah/Total
(1)	(2)	(3)	(4)
Taman Kanak-Kanak (TK) ¹ <i>Kindergarten</i> ¹	-	27	27
Raudatul Athfal (RA) ² <i>Raudatul Athfal (RA)</i> ²	-	97	97
Sekolah Dasar (SD) ^{4,5} <i>Elementary Schools</i> ^{4,5}	533	25	558
Madrasah Ibtidaiyah (MI) ² <i>Madrasah Ibtidaiyah (MI)</i> ²	-	21	21
Sekolah Menengah Pertama (SMP) ^{4,5} <i>Junior High Schools</i> ^{4,5}	121	147	268
Madrasah Tsanawiyah (MTs) ² <i>Madrasah Tsanawiyah (MTs)</i> ²	-	65	65
Sekolah Menengah Atas (SMA) ^{4,5} <i>Senior High Schools</i> ^{4,5}	59	68	127
Sekolah Menengah Kejuruan (SMK) ^{4,5} <i>Vocational High Schools</i> ^{4,5}	-	110	110
Madrasah Aliyah (MA) ² <i>Madrasah Aliyah (MA)</i> ²	-	14	14

Catatan/Note: ³ Seluruh Raudatul Athfal (RA) berstatus swasta/All Raudatul Athfal (RA) are private

⁵ Jumlah guru termasuk kepala sekolah dan guru/The total of teachers including headmaster and teacher.

Sumber/Source: ¹ Kementerian Pendidikan, Kebudayaan, Riset, dan Teknologi; <https://dapo.kemdikbud.go.id/sp>; data semester genap per tanggal 3 September 2024 /Ministry of Education, Culture, Research, and Technology; <https://dapo.kemdikbud.go.id/sp>; even semester data as of 3 September 2024

² Kementerian Agama, EMIS, data semester genap laporan sampai dengan 30 Juni 2024/Ministry of Religious Affairs, EMIS, odd semester report data up to 30 June 2024

⁴ Kementerian Pendidikan, Kebudayaan, Riset, dan Teknologi; Sistem Data Pokok Pendidikan; data semester ganjil laporan sampai dengan 30 November 2023/Ministry of Education, Culture, Research, and Technology; Basic Education Data System; odd semester report data up to 30 November 2023

Tabel 4.1.4
Table

Jumlah Murid Menurut Tingkat Pendidikan di Kecamatan Dayeuhkolot, 2023/2024
Number of Pupils by Educational Level in Dayeuhkolot District, 2023/2024

Tingkat Pendidikan Educational Level	Negeri/Public	Swasta/Private	Jumlah/Total
(1)	(2)	(3)	(4)
Taman Kanak-Kanak (TK) ¹ <i>Kindergarten</i> ¹	-	340	340
Raudatul Athfal (RA) ² <i>Raudatul Athfal (RA)</i> ²	-	989	989
Sekolah Dasar (SD) ⁴ <i>Elementary Schools</i> ⁴	10.950	525	11.475
Madrasah Ibtidaiyah (MI) ² <i>Madrasah Ibtidaiyah (MI)</i> ²	-	184	184
Sekolah Menengah Pertama (SMP) ⁴ <i>Junior High Schools</i> ⁴	2.479	2.555	4.734
Madrasah Tsanawiyah (MTs) ² <i>Madrasah Tsanawiyah (MTs)</i> ²	-	658	658
Sekolah Menengah Atas (SMA) ⁴ <i>Senior High Schools</i> ⁴	1.128	1.444	2.572
Sekolah Menengah Kejuruan (SMK) ⁴ <i>Vocational High Schools</i> ⁴	-	2.171	2.171
Madrasah Aliyah (MA) ² <i>Madrasah Aliyah (MA)</i> ²	-	123	123

Catatan/Note: ³ Seluruh Raudatul Athfal (RA) berstatus swasta/*All Raudatul Athfal (RA) are private*

Sumber/Source: ¹ Kementerian Pendidikan, Kebudayaan, Riset, dan Teknologi; <https://dapo.kemdikbud.go.id/sp>; data semester genap per tanggal 3 September 2024 /*Ministry of Education, Culture, Research, and Technology; https://dapo.kemdikbud.go.id/sp; even semester data as of 3 September 2024*

² Kementerian Agama, EMIS, data semester genap laporan sampai dengan 30 Juni 2024/*Ministry of Religious Affairs, EMIS, odd semester report data up to 30 June 2024*

⁴ Kementerian Pendidikan, Kebudayaan, Riset, dan Teknologi; Sistem Data Pokok Pendidikan; data semester ganjil laporan sampai dengan 30 November 2023/*Ministry of Education, Culture, Research, and Technology; Basic Education Data System; odd semester report data up to 30 November 2023*

4.2 KESEHATAN HEALTH

Tabel 4.2.1 Banyaknya Desa¹/Kelurahan yang Memiliki Sarana Kesehatan Menurut Jenis Sarana Kesehatan di Kecamatan Dayeuhkolot, 2019–2021
Number of Villages¹/Subdistricts Health Facilities by Type of Health Facilities in Dayeuhkolot District, 2019–2021

Jenis Sarana Kesehatan Type of Health Facilities	2019 ²	2020 ²	2021 ²
(1)	(2)	(3)	(4)
Rumah Sakit Hospital	1	1	1
Rumah Sakit Bersalin Maternity Hospital	1	-	-
Poliklinik/Balai Pengobatan Polyclinic	6	5	5
Puskesmas Rawat Inap Public Health Center with Inpatient Care	1	1	1
Puskesmas Tanpa Rawat Inap Public Health Center without Inpatient Care	1	1	1
Apotek Pharmacy	3	5	5

Catatan/Note: ¹ Desa pada tabel ini termasuk Unit Permukiman Transmigrasi (UPT) yang masih dibina oleh kementerian terkait/
Villages in this table include Transmigration Settlement Unit which is still fostered by the relevant ministries.

Sumber/Source: ² Badan Pusat Statistik, Pendataan Potensi Desa (Podes)/BPS-Statistics Indonesia, Village Potential Data Collecting

Tabel
Table 4.2.2

Banyaknya Warga Penderita Kekurangan Gizi Menurut Desa/Kelurahan di Kecamatan Dayeuhkolot, 2021
Number of People with Malnutrition by Village/Subdistrict in Dayeuhkolot District, 2021

Desa/Kelurahan Village/Subdistrict	2021
(1)	(2)
Cangkuang Kulon	-
Cangkuang Wetan	-
Pasawahan	-
Dayeuhkolot	-
Citeureup	-
Sukapura	-
Kecamatan Dayeuhkolot	-

Catatan/Note: ...

Sumber/Source: Badan Pusat Statistik, Pendataan Potensi Desa (Podes)/BPS-Statistics Indonesia, Village Potential Data Collecting

4.3 PERUMAHAN DAN LINGKUNGAN HOUSING AND ENVIRONMENT

Tabel 4.3.1 **Banyaknya Desa¹/Kelurahan Menurut Sumber Air Minum Sebagian Besar Keluarga di Kecamatan Dayeuhkolot, 2019–2021**
Table **Number of Villages¹/Subdistricts by Drinking Water Source of Majority Family in Dayeuhkolot District, 2019–2021**

Sumber Air Minum Source of Drinking Water	2019	2020 ²	2021 ²
(1)	(2)	(3)	(4)
Air Kemasan Bermerk/ <i>Branded Bottled Water</i>	-	-	-
Air Isi Ulang/ <i>Refil Water</i>	6	6	6
Leding Dengan Meteran/ <i>Metered Piped Water</i>	-	-	-
Leding Tanpa Meteran/ <i>Non Metered Piped Water</i>	-	-	-
Sumur Bor atau Pempa/ <i>Artesian Well or Pumped Water</i>	-	-	-
Sumur/ <i>Well</i>	-	-	-
Mata Air/ <i>Spring</i>	-	-	-
Sungai/Danau/Kolam/ Waduk/Situ/ Embung/Bendungan/ <i>River/Lake/Pond/ Reservoir/Dam</i>	-	-	-
Air Hujan/ <i>Rainwater</i>	-	-	-
Lainnya/ <i>Others</i>	-	-	-

Catatan/*Note*: ¹Desa pada tabel ini termasuk Unit Permukiman Transmigrasi (UPT) yang masih dibina oleh kementerian terkait/
Villages in this table include Transmigration Settlement Unit which is still fostered by the relevant ministries.

Sumber/*Source*: ²Badan Pusat Statistik, Pendataan Potensi Desa (Podes)/*BPS-Statistics Indonesia, Village Potential Data Collecting*

Tabel 4.3.2 Banyaknya Keluarga Menurut Desa/Kelurahan dan Jenis Pengguna Listrik di Kecamatan Dayeuhkolot, 2021
Table *Number of Family by Village/Subdistrict and Type of Electricity Consumer in Dayeuhkolot District, 2021*

Desa/Kelurahan Village/Subdistrict	Pengguna Listrik Electricity Consumer			Bukan Pengguna Listrik Not Electricity Consumer
	PLN State Electricity Company	Non-PLN Non-State Electricity Company	Jumlah Total	
(1)	(2)	(3)	(4)	(5)
Cangkuang Kulon	14.323	-	14.323	-
Cangkuang Wetan	8.200	-	8.200	-
Pasawahan	4.788	-	4.788	-
Dayeuhkolot	6.446	-	6.446	-
Citeureup	8.439	-	8.439	-
Sukapura	3.335	-	3.335	-
Kecamatan Dayeuhkolot	45.531	-	45.531	-

Catatan/Note: ...

Sumber/Source: Badan Pusat Statistik, Pendataan Potensi Desa (Podes)/BPS-Statistics Indonesia, Village Potential Data Collecting

Tabel 4.3.3 **Banyaknya Desa¹/Kelurahan Menurut Sumber Penerangan Jalan Utama Desa/Kelurahan di Kecamatan Dayeuhkolot, 2019–2021**
Number of Villages¹/Subdistricts by Source of Villages/ Subdistricts Main Street Illumination in Dayeuhkolot District, 2019–2021

Sumber Penerangan Jalan Utama Source of Main Street Illumination	2019 ²	2020 ²	2021 ²
(1)	(2)	(3)	(4)
Listrik Pemerintah/ <i>State Electricity</i>	6	6	6
Listrik Non-Pemerintah/ <i>Non-State Electricity</i>	-	-	-
Non Listrik/ <i>Non-Electric</i>	-	-	-

Catatan/*Note*: ¹Desa pada tabel ini termasuk Unit Permukiman Transmigrasi (UPT) yang masih dibina oleh kementerian terkait/
Villages in this table include Transmigration Settlement Unit which is still fostered by the relevant ministries.

Sumber/*Source*: ²Badan Pusat Statistik, Pendataan Potensi Desa (Podes)/BPS-Statistics Indonesia, Village Potential Data Collecting

Tabel 4.3.4
Table

Banyaknya Desa¹/Kelurahan Menurut Penggunaan Fasilitas Tempat Buang Air Besar Sebagian Besar Keluarga di Kecamatan Dayeuhkolot, 2019–2021
Number of Villages¹/Subdistricts by Toilet Facility Used by Majority Family in Dayeuhkolot District, 2019–2021

Fasilitas Tempat Buang Air Besar <i>Toilet Facility</i>	2019²	2020²	2021²
(1)	(2)	(3)	(4)
Jamban/Toilet	6	6	6
Sendiri/Private	6	6	6
Bersama/Shared	-	-	-
Umum/Public	-	-	-
Bukan Jamban/Non-Toilet	-	-	-
Jumlah/Total	6	6	6

Catatan/Note: ¹ Desa pada tabel ini termasuk Unit Permukiman Transmigrasi (UPT) yang masih dibina oleh kementerian terkait/
Villages in this table include Transmigration Settlement Unit which is still fostered by the relevant ministries.

Sumber/Source: ² Badan Pusat Statistik, Pendataan Potensi Desa (Podes)/BPS-Statistics Indonesia, *Village Potential Data Collecting*

Tabel 4.3.5 Banyaknya Desa/Kelurahan Menurut Jenis Bahan Bakar untuk Memasak yang Digunakan Sebagian Besar Keluarga di Kecamatan Dayeuhkolot, 2021
Table *Number of Villages/Subdistricts by Type of Cooking Fuel Used by Majority Family in Dayeuhkolot District, 2021*

Jenis Bahan Bakar untuk Memasak <i>Type of Cooking Fuel</i>	2021
(1)	(2)
Listrik/ <i>Electric</i>	-
Elpiji 5,5 kg/ <i>Blue Gas 5.5 kg-LPG</i>	-
Elpiji 12 kg/ <i>12 kg-LPG</i>	-
Elpiji 3 kg/ <i>3 kg-LPG</i>	6
Gas Kota/ <i>City Gas</i>	-
Biogas/ <i>Biogas</i>	-
Minyak Tanah/ <i>Kerosene</i>	-
Briket/ <i>Briquettes</i>	-
Arang/ <i>Charcoal</i>	-
Kayu Bakar/ <i>Firewood</i>	-
Lainnya/ <i>Others</i>	-
Jumlah/Total	6

Catatan/Note: ...

Sumber/Source: Badan Pusat Statistik, Pendataan Potensi Desa (Podes)/BPS-Statistics Indonesia, Village Potential Data Collecting

4.4 AGAMA DAN SOSIAL LAINNYA RELIGION AND OTHER SOCIAL AFFAIRS

Tabel 4.4.1 Jumlah Tempat Peribadatan Menurut Desa/Kelurahan di Kecamatan Dayeuhkolot, 2021
Table 4.4.1 Number of Worship Places by Village/Subdistrict in Dayeuhkolot District, 2021

Desa/Kelurahan Village/Subdistrict	Masjid Mosque	Mushola Pray Room	Gereja Protestan Protestant Church	Gereja Katholik Catholic Church	Pura Temple	Vihara
(1)	(2)	(3)	(4)	(5)	(6)	(7)
Cangkuang Kulon	49	21	1	-	-	-
Cangkuang Wetan	28	-	-	-	-	-
Pasawahan	16	9	2	-	-	-
Dayeuhkolot	29	5	2	-	-	-
Citeureup	27	8	1	1	-	-
Sukapura	20	5	-	-	-	-
Kecamatan Dayeuhkolot	169	48	6	1	-	-

Catatan/Note: ...

Sumber/Source: Badan Pusat Statistik, Pendataan Potensi Desa (Podes)/BPS-Statistics Indonesia, Village Potential Data Collecting

Tabel 4.4.2
Table

**Banyaknya Kejadian Bencana Alam Menurut Desa/
Kelurahan dan Jenis Bencana Alam di Kecamatan
Dayeuhkolot, 2021**
*Number of Natural Disaster Events by Village/Subdistrict
and Type of Natural Disaster in Dayeuhkolot District,
2021*

Desa/Kelurahan Village/Subdistrict	Gempa Bumi Earthquake	Tsunami Tsunami	Gunung Meletus Volcanic Eruption	Tanah Longsor Landslide
(1)	(2)	(3)	(4)	(5)
Cangkuang Kulon	-	-	-	-
Cangkuang Wetan	-	-	-	-
Pasawahan	-	-	-	-
Dayeuhkolot	-	-	-	-
Citeureup	-	-	-	-
Sukapura	-	-	-	-
Kecamatan Dayeuhkolot	-	-	-	-

Lanjutan Tabel/*Continued Table 4.4.2*

Desa/Kelurahan Village/Subdistrict	Banjir Floods	Banjir Bandang Flash Floods	Kekeringan Drought	Kebakaran Hutan dan Lahan Forest and Land Fires
(1)	(6)	(7)	(8)	(9)
Cangkuang Kulon	1	-	-	-
Cangkuang Wetan	1	-	-	-
Pasawahan	1	-	-	-
Dayeuhkolot	1	-	-	-
Citeureup	1	-	-	-
Sukapura	-	-	-	-
Kecamatan Dayeuhkolot	5	-	-	-

Lanjutan Tabel/*Continued Table 4.4.2*

Desa/Kelurahan Village/Subdistrict	Angin Puyuh/ Puting Beliung/ Topan Tornado/Typhoon	Gelombang Pasang Tidal Wave	Abrasi Abrasion
(1)	(10)	(11)	(12)
Cangkuang Kulon	-	-	-
Cangkuang Wetan	-	-	-
Pasawahan	-	-	-
Dayeuhkolot	-	-	-
Citeureup	-	-	-
Sukapura	-	-	-
Kecamatan Dayeuhkolot	-	-	-

Catatan/Note: ...

Sumber/Source: Badan Pusat Statistik, Pendataan Potensi Desa (Podes)/BPS-Statistics Indonesia, Village Potential Data Collecting

Tabel
Table 4.4.3

Banyaknya Korban Jiwa Akibat Bencana Alam Menurut Desa/Kelurahan dan Jenis Bencana Alam di Kecamatan Dayeuhkolot, 2021
Number of Fatalities Due to Natural Disasters by Village/ Subdistrict and Type of Natural Disaster in Dayeuhkolot District, 2021

Desa/Kelurahan <i>Village/Subdistrict</i>	Gempa Bumi <i>Earthquake</i>	Tsunami <i>Tsunami</i>	Gunung Meletus <i>Volcanic Eruption</i>	Tanah Longsor <i>Landslide</i>
(1)	(2)	(3)	(4)	(5)
Cangkuang Kulon	-	-	-	-
Cangkuang Wetan	-	-	-	-
Pasawahan	-	-	-	-
Dayeuhkolot	-	-	-	-
Citeureup	-	-	-	-
Sukapura	-	-	-	-
Kecamatan Dayeuhkolot	-	-	-	-

Lanjutan Tabel/*Continued Table 4.4.3*

Desa/Kelurahan Village/Subdistrict	Banjir Floods	Banjir Bandang Flash Floods	Kekeringan Drought	Kebakaran Hutan dan Lahan Forest and Land Fires
(1)	(6)	(7)	(8)	(9)
Cangkuang Kulon	-	-	-	-
Cangkuang Wetan	-	-	-	-
Pasawahan	-	-	-	-
Dayeuhkolot	-	-	-	-
Citeureup	-	-	-	-
Sukapura	-	-	-	-
Kecamatan Dayeuh Kolot	-	-	-	-

Lanjutan Tabel/*Continued Table* 4.4.3

Desa/Kelurahan Village/Subdistrict	Angin Puyuh/ Puting Beliung/ Topan Tornado/Typhoon	Gelombang Pasang Tidal Wave	Abrasi Abrasion
(1)	(10)	(11)	(12)
Cangkuang Kulon	-	-	-
Cangkuang Wetan	-	-	-
Pasawahan	-	-	-
Dayeuhkolot	-	-	-
Citeureup	-	-	-
Sukapura	-	-	-
Kecamatan Dayeuhkolot	-	-	-

Catatan/Note: ...

Sumber/Source: Badan Pusat Statistik, Pendataan Potensi Desa (Podes)/BPS-Statistics Indonesia, Village Potential Data Collecting

Tabel
Table 4.4.4

**Keberadaan Fasilitas/Upaya Antisipasi/Mitigasi
Bencana Alam Menurut Desa/Kelurahan di Kecamatan
Dayeuhkolot, 2021**
*Existence of Facilities/Efforts for Anticipation/Mitigation
of Natural Disasters by Village/Subdistrict in Dayeuhkolot
District, 2021*

Desa/Kelurahan Village/Subdistrict	Sistem Peringatan Dini Bencana Alam Natural Disaster Early Warning System	Sistem Peringatan Dini Khusus Tsunami Tsunami Early Warning System	Perlengkapan Keselamatan Safety Equipment
(1)	(2)	(3)	(4)
Cangkuang Kulon	Tidak Ada	Tidak Ada	Ada
Cangkuang Wetan	Tidak Ada	Tidak Ada	Ada
Pasawahan	Ada	Tidak Ada	Ada
Dayeuhkolot	Ada	Tidak Ada	Ada
Citeureup	Ada	Tidak Ada	Ada
Sukapura	Tidak Ada	Tidak Ada	Tidak Ada
Kecamatan Dayeuhkolot			

Lanjutan Tabel/*Continued Table 4.4.4*

Desa/Kelurahan <i>Village/Subdistrict</i>	Rambu-Rambu dan Jalur Evakuasi Bencana <i>Sign and Evacuation Route</i>	Pembuatan, Perawatan, atau Normalisasi: Sungai, Kanal, Tanggul, Parit, Drainase, Waduk, Pantai, dll <i>Manufacture, Maintenance, or Normalization: Rivers, Canals, Embankment, etc</i>
(1)	(5)	(6)
Cangkuang Kulon	Ada	Ada
Cangkuang Wetan	Tidak Ada	Ada
Pasawahan	Ada	Ada
Dayeuhkolot	Ada	Ada
Citeureup	Tidak Ada	Ada
Sukapura	Tidak Ada	Tidak Ada
Kecamatan Dayeuhkolot		

Catatan/*Note*: ...Sumber/*Source*: Badan Pusat Statistik, Pendataan Potensi Desa (Podes)/BPS-Statistics Indonesia, Village Potential Data Collecting

Tabel
Table 4.4.5

Banyaknya Desa/Kelurahan yang Memiliki Kelompok Kegiatan Olahraga Menurut Jenis Olahraga dan Ketersediaan Fasilitas/Lapangan Olahraga di Kecamatan Dayeuhkolot, 2021
Number of Villages/Subdistricts Having Sport Activities Groups by Type of Sport and Availability of Sport Facilities/Fields in Dayeuhkolot District, 2021

Jenis Olahraga <i>Type of Sport</i>	Kondisi Fasilitas/Lapangan Olahraga <i>Condition of Sport Facilities/Fields</i>			Tidak Ada Fasilitas/ Lapangan Olahraga <i>No Sport Facilities/ Fields</i>
	Baik	Rusak Sedang	Rusak Parah	
(1)	(2)	(3)	(4)	(5)
Sepak Bola/ <i>Soccer</i>	5	-	-	1
Bola Voli/ <i>Volley Ball</i>	5	1	-	-
Bulu Tangkis/ <i>Badminton</i>	5	1	-	-
Bola Basket/ <i>Basket Ball</i>	2	-	-	4
Tenis Lapangan/ <i>Court Tennis</i>	2	-	-	4
Tenis Meja/ <i>Table Tennis</i>	5	1	-	-
Futsal	4	-	-	2
Renang/ <i>Swimming</i>	-	-	-	6
Bela Diri/ <i>Martial Arts</i>	4	-	-	2
Bilyard/ <i>Billiards</i>	-	-	-	6
Fitnes, Aerobik, dll/ <i>Fitness, Aerobics, etc</i>	1	-	-	5
Lainnya/ <i>Others</i>	-	-	-	6

Catatan/Note: ...

Sumber/Source: Badan Pusat Statistik, Pendataan Potensi Desa (Podes)/BPS-Statistics Indonesia, Village Potential Data Collecting

BAB
Chapter

05

Pertanian
Agriculture

Lima Produksi Tanaman Hortikultura Tahunan Terbesar di Kecamatan Dayeuhkolot, 2023/
Top Five Annual Horticultural Crop Production in Dayeuhkolot District, 2023



Mangga/Mango
1.920 kw/qwi



Petai/Twisted Cluster Bean
32 kw/qwi



Jambu Biji/Guava
25 kw/qwi



Pepaya/Papaya
705 kw/qwi



Pisang/Banana
1.189 kw/qwi



PENJELASAN TEKNIS

1. **Tanaman sayuran semusim** adalah tanaman sumber vitamin, garam mineral dan lain-lain yang dikonsumsi dari bagian tanaman yang berupa daun, bunga, buah dan umbinya, yang berumur kurang dari satu tahun.
2. **Tanaman buah-buahan semusim** adalah tanaman sumber vitamin, garam mineral dan lain-lain yang dikonsumsi dari bagian tanaman yang berupa buah, berumur kurang dari satu tahun, tidak berbentuk pohon/rumpun tetapi menjalar dan berbatang lunak.
3. **Tanaman buah-buahan tahunan** adalah tanaman sumber vitamin, garam mineral dan lain-lain yang dikonsumsi dari bagian tanaman yang berupa buah dan merupakan tanaman tahunan. Sedangkan Tanaman sayuran tahunan adalah tanaman sumber vitamin, garam mineral dan lain-lain yang dikonsumsi dari bagian tanaman yang berupa daun dan atau buah yang berumur lebih dari satu tahun.
4. **Tanaman biofarmaka** adalah tanaman yang bermanfaat untuk obat-obatan, kosmetik kesehatan yang dikonsumsi atau digunakan dari bagian-bagian tanaman seperti daun, batang, buah, umbi (rimpang) ataupun akar.

TECHNICAL NOTES

1. **Annual vegetable crops** are plants that are sources of vitamins, mineral salts and others that are consumed from plant parts in the form of leaves, flowers, fruits and tubers, which are less than one year old.
2. **Seasonal fruit crops** are crops that are a source of vitamins, mineral salts and others that are consumed from plant parts in the form of fruit, less than one year old, not in the form of trees / clumps but creepers and soft stems.
3. **Perennial fruit crops** are plants that are a source of vitamins, mineral salts and others that are consumed from plant parts in the form of fruit and are annual plants. While annual vegetable plants are plants that are sources of vitamins, mineral salts and others that are consumed from plant parts in the form of leaves and / or fruit that are more than one year old.
4. **Biopharmaceutical plants** are plants that are useful for medicine, cosmetics health that are consumed or used from plant parts such as leaves, stems, fruits, tubers (rhizomes) or roots.

5. **Tanaman hias** adalah tanaman yang mempunyai nilai keindahan baik bentuk, warna daun, tajuk maupun bunganya, sering digunakan untuk penghias pekarangan dan lain sebagainya.
6. **Luas panen** adalah luas tanaman sayuran, buah-buahan, biofarmaka dan tanaman hias yang yang diambil hasilnya/ dipanen pada periode pelaporan. Luas panen untuk tanaman sayuran: luas tanaman yang dipanen sekaligus / dibongkar dan luas tanaman yang dipanen berkali-kali (lebih dari satu kali)/ belum habis.
7. **Tanaman yang dipanen sekaligus/ habis/dibongkar** adalah tanaman yang sehabis panen langsung dibongkar/ dicabut, terdiri dari bawang merah, bawang putih, bawang daun, kentang, kol/kubis, kembang kol, petsai/sawi, wortel, lobak dan kacang merah. Sedangkan Tanaman yang dipanen berkali-kali (lebih dari satu kali)/belum habis adalah tanaman yang pemanenannya lebih dari satu kali dan biasanya dibongkar apabila panen terakhir sudah tidak memadai lagi, terdiri dari: kacang panjang, cabe besar, cabe rawit, jamur, tomat, terung, buncis, ketimun, labu siam, kangkung, bayam, melon, semangka dan blewah.
5. **Ornamental plants** are plants that have beauty value both in shape, leaf color, crown and flowers, often used to decorate pekarangan and so on.
6. **Harvest area** is the area of vegetables, fruits, biopharma and ornamental plants that are harvested during the reporting period. Harvested area for vegetable crops: the area of land that was harvested in one go / dismantled and the area of land that was harvested multiple times (more than once) / not yet finished.
7. **Crops that are harvested at once / finished / dismantled** are crops that after harvesting are immediately dismantled / uprooted, consisting of shallots, garlic, leeks, potatoes, cabbage, cauliflower, petsai/mustard greens, carrots, radishes and red beans. While plants that are harvested multiple times (more than once) / not yet exhausted are plants that are harvested more than once and are usually dismantled when the last harvest is no longer sufficient, consisting of: long beans, large chilies, cayenne pepper, mushrooms, tomatoes, eggplants, chickpeas, cucumbers, chayote, water spinach, spinach, melons, watermelons and cantaloupe.

ULASAN

Sektor pertanian berperan terhadap Produk Domestik Regional Bruto di Kabupaten Bandung. Sektor ini menjadi penyumbang setelah Sektor Industri (Tanpa Migas) Pertambangan dan Penggalian (Minyak dan Gas Bumi). Melihat potensi yang ada maka sektor pertanian merupakan sektor yang patut mendapat perhatian serius, baik dari pihak pemerintah daerah maupun masyarakat pertanian sendiri. Namun Dayeuhkolot bukan merupakan salah satu sentra pertanian di Kabupaten Bandung karena mayoritas lahan digunakan pemukiman dan industri.

Jenis tanaman yang diusahakan di Kecamatan Dayeuhkolot antara lain padi, tomat, dan kangkung.

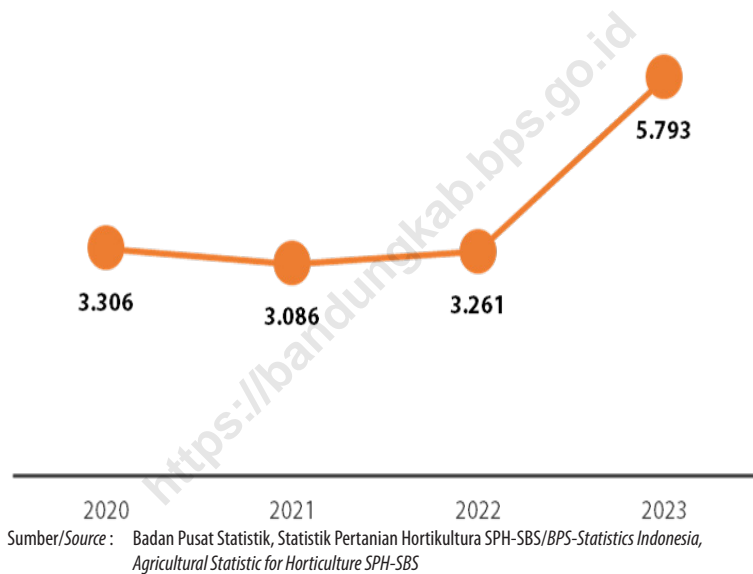
Di tahun 2023, luas tanam tanaman kangkung tercatat 39,00 ha dengan produksi 5.793 kuintal.

DESCRIPTION

The agricultural sector plays a role in the Gross Regional Domestic Product in Bandung Regency. This sector contributes after the Industrial Sector (without oil and gas) Mining and Quarrying (oil and gas). Seeing the potential that exists, the agricultural sector is a sector that deserves serious attention, both from the local government and the agricultural community itself. However, Dayeuhkolot is not one of the agricultural centers in Bandung Regency because the majority of land is used for housing and industry.

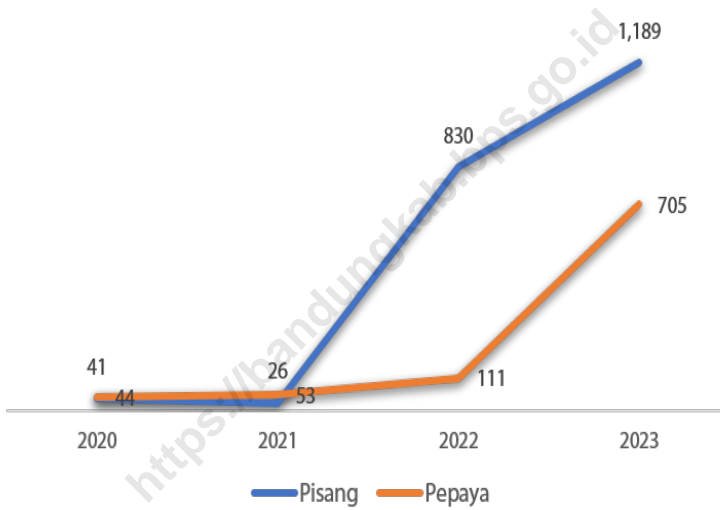
The types of crops cultivated in Dayeuhkolot District include rice, tomatoes, and water spinach.

In 2023, the planted area of water spinach was recorded at 39.00 ha with a production of 5,793 quintals.



Gambar 5.1
Figures

Produksi Tanaman Kangkung di Kecamatan Dayeuhkolot, 2020-2023
Water Spinach Production in Dayeuhkolot District, 2020-2023



Sumber/Source : Badan Pusat Statistik, Statistik Pertanian Hortikultura SPH-SBS/BPS-Statistics Indonesia, Agricultural Statistic for Horticulture SPH-SBS

Gambar 5.2
Figures

Produksi Buah Pisang dan Pepaya di Kecamatan Dayeuhkolot, 2020-2023
Banana and Papaya Production in Dayeuhkolot District, 2020-2023

Tabel
Table 5.1

Luas Panen Tanaman Sayuran dan Buah-buahan Semusim Menurut Jenis Tanaman di Kecamatan Dayeuhkolot (ha), 2020–2023
Harvested Area of Seasonal Vegetables and Fruits by Kind of Plant in Dayeuhkolot District (ha), 2020–2023

Jenis Tanaman Kind of Plants	2020	2021	2022	2023
(1)	(2)	(3)	(4)	(5)
Sayuran/Vegetables:	23	22	22	39
Bawang Merah/Shallots	-	-	-	-
Cabai Besar/TW/Teropong Chili/Big Chili	-	-	-	-
Cabai Keriting Curly Chili	-	-	-	-
Cabai Rawit Chili/Cayenne Pepper	-	-	-	-
Kentang/Potato	-	-	-	-
Kubis/Cabbage	-	-	-	-
Tomat/Tomato	5	-	-	-
Bawang Putih/Garlic	-	-	-	-
Buncis/String Bean	-	-	-	-
Kangkung/Water Spinach	18	22	22	39
	-	-	-	-
Buah–buahan/Fruits:	-	-	-	-
Stroberi/Strawberry	-	-	-	-
Melon/Melon	-	-	-	-

Catatan/Note: ...

Sumber/Source: Badan Pusat Statistik, Statistik Pertanian Hortikultura SPH-SBS/BPS-Statistics Indonesia, Agricultural Statistic for Horticulture SPH-SBS

Tabel
Table 5.2

Produksi Tanaman Sayuran dan Buah-buahan Semusim Menurut Jenis Tanaman di Kecamatan Dayeuhkolot (kuintal), 2020–2023
Production of Seasonal Vegetables and Fruits by Kind of Plant in Dayeuhkolot District (quintal), 2020–2023

Jenis Tanaman Kind of Plants	2020	2021	2022	2023
(1)	(2)	(3)	(4)	(5)
Sayuran/Vegetables:	6.473	3.086	3.261	5.793
Bawang Merah/Shallots	-	-	-	-
Cabai Besar/TW/Teropong Chili/Big Chili	-	-	-	-
Cabai Keiting Curly Chili	-	-	-	-
Cabai Rawit Chili/Cayenne Pepper	-	-	-	-
Kentang/Potato	-	-	-	-
Kubis/Cabbage	-	-	-	-
Tomat/Tomato	3.167	-	-	-
Bawang Putih/Garlic	-	-	-	-
Buncis/String Bean	-	-	-	-
Kangkung/Water Spinach	3.306	3.086	3.261	5.793
	-	-	-	-
Buah–buahan/Fruits:	-	-	-	-
Stroberi/Strawberry	-	-	-	-
Melon/Melon	-	-	-	-

Catatan/Note: ...

Sumber/Source: Badan Pusat Statistik, Statistik Pertanian Hortikultura SPH-SBS/BPS-Statistics Indonesia, Agricultural Statistic for Horticulture SPH-SBS

Tabel 5.3 Luas Panen Tanaman Biofarmaka Menurut Jenis Tanaman di Kecamatan Dayeuhkolot (m²), 2020–2023
Table *Harvested Area of Medicinal Plants by Kind of Plant in Dayeuhkolot District (m²), 2020–2023*

Jenis Tanaman Kind of Plants	2020	2021	2022	2023
(1)	(2)	(3)	(4)	(5)
Jahe/Ginger	-	-	-	-
Laos/Lengkuas/Galanga	-	-	-	-
Kencur/East Indian Galangal	-	-	-	-
Kunyit/Turmeric	-	-	-	-
Kapulaga/Java Cardamom	-	-	-	-
Temulawak/Java Turmeric	-	-	-	-

Catatan/Note: ...

Sumber/Source: Badan Pusat Statistik, Statistik Pertanian Hortikultura SPH-TBF/BPS-Statistics Indonesia, Agricultural Statistic for Horticulture SPH-TBF

Tabel
Table 5.4

**Produksi Tanaman Biofarmaka Menurut Jenis Tanaman di
Kecamatan Dayeuhkolot (kg), 2020–2023**
**Production of Medicinal Plants by Kind of Plant in
Dayeuhkolot District (kg), 2020–2023**

Jenis Tanaman Kind of Plants	2020	2021	2022	2023
(1)	(2)	(3)	(4)	(5)
Jahe/Ginger	-	-	-	-
Laos/Lengkuas/Galanga	-	-	-	-
Kencur/East Indian Galangal	-	-	-	-
Kunyit/Turmeric	-	-	-	-
Kapulaga/Java Cardamom	-	-	-	-
Temulawak/Java Turmeric	-	-	-	-

Catatan/Note: ...

Sumber/Source: Badan Pusat Statistik, Statistik Pertanian Hortikultura SPH-TBF/BPS-Statistics Indonesia, Agricultural Statistic for Horticulture SPH-TBF

Tabel 5.5 Luas Panen Tanaman Hias Menurut Jenis Tanaman di Kecamatan Dayeuhkolot (m²), 2020–2023
Table *Harvested Area of Ornamental Plants by Kind of Plant in Dayeuhkolot District (m²), 2020–2023*

Jenis Tanaman <i>Kind of Plants</i>	2020	2021	2022	2023
(1)	(2)	(3)	(4)	(5)
Anggrek Pot/ <i>Pot Orchid</i>	24	-	-	-
Anggrek Potong/ <i>Cut Orchid</i>	-	-	-	-
Krisan/ <i>Chrysantemum</i>	-	-	-	-
Mawar/ <i>Rose</i>	17	-	-	-
Sedap Malam/ <i>Tuberose</i>	15	-	-	-
Anthurium Bunga / <i>Flamingo Lily Flower</i>	-	-	-	-
Philodendron/ <i>Philodendron</i>	-	-	-	-

Catatan/*Note*: ...

Sumber/*Source*: Badan Pusat Statistik, Statistik Pertanian Hortikultura SPH-TH/BPS-Statistics Indonesia, *Agricultural Statistik for Horticulture SPH-TH*

Tabel 5.6
Table

**Produksi Tanaman Hias Menurut Jenis Tanaman di
Kecamatan Dayeuhkolot (tangkai), 2020–2023**
**Production of Ornamental Plants by Kind of Plant in
Dayeuhkolot District (stalks), 2020–2023**

Jenis Tanaman Kind of Plants	2020	2021	2022	2023
(1)	(2)	(3)	(4)	(5)
Anggrek Pot/Pot Orchid	240	-	-	-
Anggrek Potong/Cut Orchid	-	-	-	-
Krisan/Chrysantemum	-	-	-	-
Mawar/Rose	170	-	-	-
Sedap Malam/Tuberose	150	-	-	-
Anthurium Bunga /Flamingo Lily Flower	-	-	-	-
Philodendron/Philodendron	-	-	-	-

Catatan/Note: ...

Sumber/Source: Badan Pusat Statistik, Statistik Pertanian Hortikultura SPH-TH/BPS-Statistics Indonesia, Agricultural Statistik for Horticulture SPH-TH

Tabel 5.7
Table

Produksi Buah-Buahan dan Sayuran Tahunan Menurut Jenis Tanaman di Kecamatan Dayeuhkolot (kuintal), 2020–2023
Production of Annual Fruits and Vegetables by Kind of Plant in Dayeuhkolot District (quintal), 2020–2023

Jenis Tanaman Kind of Plants	2020	2021	2022	2023
(1)	(2)	(3)	(4)	(5)
Buah–Buahan/Fruits:	163	93	2.003	3.865
Mangga/Mango	54	-	987	1.920
Durian/Durian	-	-	5	6
Jeruk Siam/Keprok/Orange/Tangerine	20	14	-	-
Pisang/Banana	41	26	830	1.189
Pepaya/Papaya	44	53	111	705
Salak/Snakefruit	4	-	-	-
Alpukat/Avocado	-	-	18	20
Jambu Biji/Guava	-	-	52	25
Sayuran/Vegetables:	-	-	24	32
Melinjo/Melinjo	-	-	-	-
Petai/Twisted Cluster Bean	-	-	24	32
Jengkol/ Jengkol	-	-	-	-

Catatan/Note: ...




Sumber/Source: Badan Pusat Statistik, Statistik Pertanian Hortikultura SPH-BST/BPS-Statistics Indonesia, Agricultural Statistic for Horticulture SPH-BST

BAB
Chapter

06

Pariwisata, Transportasi, dan Komunikasi

Tourism, Transportation, and Communication



PENJELASAN TEKNIS**TECHNICAL NOTES**

1. **Wisatawan mancanegara** sesuai dengan rekomendasi *United Nation World Tourism Organization* (UNWTO) adalah setiap orang yang melakukan perjalanan ke suatu negara di luar negara tempat tinggalnya, kurang dari satu tahun, didorong oleh suatu tujuan utama (bisnis, berlibur, atau tujuan pribadi lainnya), selain untuk bekerja dengan penduduk negara yang dikunjungi.
 2. **Wisatawan** adalah setiap pengunjung seperti definisi di atas yang tinggal paling sedikit 24 jam, akan tetapi tidak lebih dari 12 (dua belas) bulan di tempat yang dikunjungi dengan maksud kunjungan antara lain:
 - Personal: berlibur, rekreasi, mengunjungi teman atau keluarga, belajar atau pelatihan, kesehatan olah raga, keagamaan, belanja, transit, dan lain-lain.
 - Bisnis dan profesional: menghadiri pertemuan, konferensi atau kongres, pameran dagang, konser, pertunjukan, dan lain-lain.
 3. **Pelancong (Excursionist)** adalah setiap pengunjung seperti definisi di atas yang tinggal kurang dari dua puluh empat jam di tempat yang dikunjungi (termasuk cruise
1. **Foreign tourists** in accordance with the recommendations of the *United Nations World Tourism Organization* (UNWTO) is any person who travels to a country outside the country of residence, less than one year, driven by a primary purpose (business, vacation, or other personal purposes), other than to work with residents of the country visited.
 2. **Tourist** is any visitor as defined above who stays at least 24 hours, but not more than 12 (twelve) months in the place visited with the purpose of the visit, among others:
 - Personal: vacation, recreation, visiting friends or family, study or training, sports health, religion, shopping, transit, and others.
 - Business and professional: attending meetings, conferences or congresses, trade shows, concerts, performances, and others.
 3. **Excursionist** is any visitor as defined above who stays less than twenty-four hours in the place visited (including cruise passenger i.e. any visitor who arrives in a

passenger yaitu setiap pengunjung yang tiba di suatu negara dengan kapal atau kereta api, dimana mereka tidak menginap di akomodasi yang tersedia di negara tersebut.

4. **Usaha Akomodasi** adalah suatu usaha yang menggunakan suatu bangunan atau sebagian bangunan yang disediakan secara khusus, dan setiap orang dapat menginap, makan, serta memperoleh pelayanan dan fasilitas lainnya dengan pembayaran.
5. **Hotel Bintang** adalah usaha yang menggunakan suatu bangunan atau sebagian bangunan yang disediakan secara khusus, dan setiap orang dapat menginap, makan, serta memperoleh pelayanan dan fasilitas lainnya dengan pembayaran dan telah memenuhi persyaratan sebagai hotel bintang.
6. **Hotel non bintang** adalah usaha yang menggunakan bangunan atau sebagian bangunan yang disediakan khusus, dimana setiap orang dapat menginap, makan, mendapat pelayanan dan fasilitas lainnya dengan pembayaran dan belum memenuhi persyaratan sebagai hotel bintang tapi telah memenuhi kriteria sebagai hotel non bintang.

country by ship or train, where they do not stay in accommodation available in the country.

4. **Accommodation business** is a business that uses a building or part of a building that is provided specifically, and everyone can stay, eat, and get services and other facilities with payment.
5. **Astar hotel** is a business that uses a building or part of a building that is provided specifically, and everyone can stay, eat, and get services and other facilities with payment and has met the requirements as a star hotel.
6. **Non-star hotels** are businesses that use buildings or parts of buildings that are specially provided, where everyone can stay, eat, get services and other facilities with payment and have not met the requirements as a star hotel but have met the criteria as a non-star hotel.

ULASAN

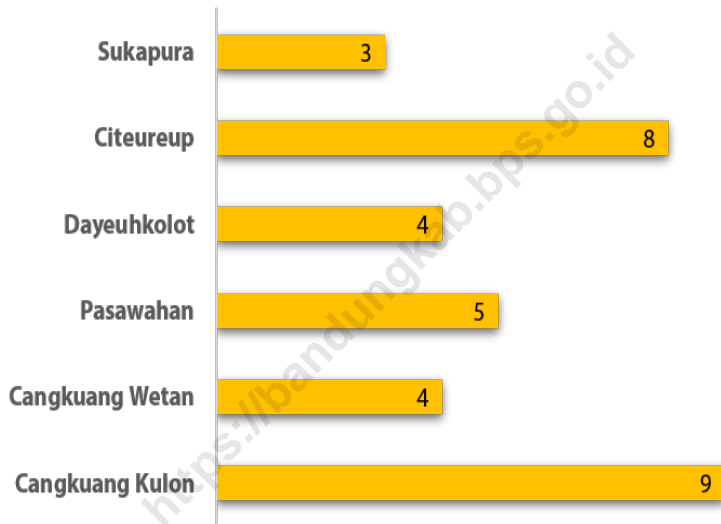
Kecamatan Dayeuhkolot merupakan wilayah perkotaan dengan banyak industri namun sedikit fasilitas akomodasi baik hotel ataupun penginapan. Keberadaan Kecamatan Dayeuhkolot ditopang dengan sarana Infrastruktur transportasi darat yang sudah baik.

Infrastruktur transportasi berupa jalan aspal/beton, baik jalan provinsi ataupun jalan desa. Setiap desa di Kecamatan Dayeuhkolot dilalui angkutan umum dengan trayek tetap.

DESCRIPTION

Dayeuhkolot District is an urban area with many industries but few accommodation facilities either hotels or inns. The existence of Dayeuhkolot District is supported by good land transportation infrastructure.

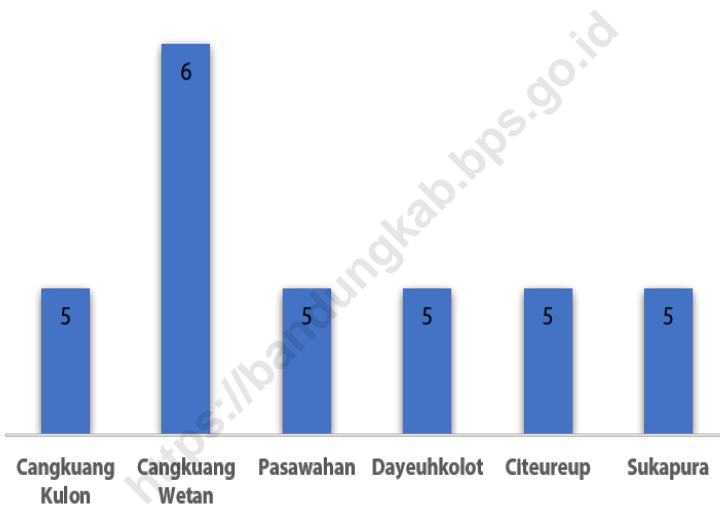
Transportation infrastructure is in the form of asphalt/concrete roads, either provincial roads or village roads. Every village in Dayeuhkolot District is served by public transportation with fixed routes.



Sumber/Source : Badan Pusat Statistik, Pendataan Potensi Desa (Podes)/BPS-Statistics Indonesia, Village Potential Data Collecting

Gambar 6.1
Figures

Jumlah Menara Telepon seluler di Kecamatan Dayeuhkolot, 2021
Number of Base Transceiver Stations (BTS) in Dayeuhkolot District, 2021



Sumber/Source : Badan Pusat Statistik, Pendataan Potensi Desa (Podes)/BPS-Statistics Indonesia, Village Potential Data Collecting

Gambar 6.2
Figures

Jumlah Operator Layanan Komunikasi Telepon Seluler Menurut Desa/Kelurahan di Kecamatan Dayeuhkolot, 2021
Number of Cellular Phone Communication Service Operators by Village/Subdistrict in Dayeuhkolot District, 2021

6.1 PARIWISATA TOURISM

Tabel 6.1.1 Jumlah Sarana Akomodasi Menurut Desa/Kelurahan dan Jenis Akomodasi di Kecamatan Dayeuhkolot, 2021
Table *Number of Accomodation Facilities by Village/Subdistrict and Type of Accomodation in Dayeuhkolot District, 2021*

Desa/Kelurahan Village/Subdistrict	Hotel	Penginapan Inn
(1)	(2)	(3)
Cangkuang Kulon	-	-
Cangkuang Wetan	-	-
Pasawahan	-	-
Dayeuhkolot	-	-
Citeureup	-	-
Sukapura	-	-
Kecamatan Dayeuhkolot	-	-

Catatan/Note: ...

Sumber/Source: Badan Pusat Statistik, Pendataan Potensi Desa (Podes)/BPS-Statistics Indonesia, Village Potential Data Collecting

6.2 TRANSPORTASI TRANSPORTATION

Tabel 6.2.1 Prasarana dan Sarana Transportasi Antardesa/Kelurahan Menurut Desa/Kelurahan di Kecamatan Dayeuhkolot, 2021
Inter-Villages/Subdistricts Transportation Infrastructure and Facilities by Village/Subdistrict in Dayeuhkolot District, 2021

Desa/Kelurahan Village/Subdistrict	Jenis Prasarana Transportasi Type of Transportation Infrastructure	Keberadaan Angkutan Umum Availability of Public Transportation
(1)	(2)	(3)
Cangkuang Kulon	Darat	Ada, dengan trayek tetap
Cangkuang Wetan	Darat	Ada, dengan trayek tetap
Pasawahan	Darat	Ada, dengan trayek tetap
Dayeuhkolot	Darat	Ada, dengan trayek tetap
Citeureup	Darat	Ada, dengan trayek tetap
Sukapura	Darat	Ada, dengan trayek tetap

Lanjutan Tabel/*Continued Table 6.2.1*

Desa/Kelurahan Village/Subdistrict	Jenis Permukaan Jalan Darat Terluas Type of The Widest Road Surface	Dapat Dilalui Kendaraan Bermotor Roda 4 atau Lebih Passable by Vehicle with 4 or more Wheels
(1)	(4)	(5)
Cangkuang Kulon	Aspal/Beton	Sepanjang tahun
Cangkuang Wetan	Aspal/Beton	Sepanjang tahun
Pasawahan	Aspal/Beton	Sepanjang tahun
Dayeuhkolot	Aspal/Beton	Sepanjang tahun
Citeureup	Aspal/Beton	Sepanjang tahun
Sukapura	Aspal/Beton	Sepanjang tahun

Catatan/*Note*: ...Sumber/*Source*: Badan Pusat Statistik, Pendataan Potensi Desa (Podes)/BPS-Statistics Indonesia, Village Potential Data Collecting

6.3 KOMUNIKASI COMMUNICATION

Tabel 6.3.1 Keberadaan Kantor Pos/Pos Pembantu/Rumah Pos, Pos Keliling, dan Perusahaan/Agen Jasa Ekspedisi Swasta Menurut Desa/ di Kecamatan Dayeuhkolot, 2021
Number of Post Office/Subsidiary of Post Office, Mobile Portal Service, Private Expedition Service Company by Village/Subdistrict in Dayeuhkolot District, 2021

Desa/Kelurahan Village/Subdistrict	Kantor Pos/Pos Pembantu/Rumah Pos Post Office/Subsidiary of Post Office	Pos Keliling Mobile Portal Service	Perusahaan/Agen Jasa Ekspedisi Swasta Private Expedition Service Company
(1)	(2)	(3)	(4)
Cangkuang Kulon	Beroperasi	Tidak Ada	Beroperasi
Cangkuang Wetan	Tidak Beroperasi	Tidak Ada	Tidak Ada
Pasawahan	Tidak Ada	Tidak Ada	Beroperasi
Dayeuhkolot	Beroperasi	Tidak Ada	Beroperasi
Citeureup	Tidak Ada	Tidak Ada	Tidak Ada
Sukapura	Tidak Ada	Tidak Ada	Beroperasi

Catatan/Note: ...

Sumber/Source: Badan Pusat Statistik, Pendataan Potensi Desa (Podes)/BPS-Statistics Indonesia, Village Potential Data Collecting

Tabel 6.3.2 Jumlah Menara Telepon seluler dan Operator Layanan Komunikasi Telepon Seluler Menurut Desa/Kelurahan di Kecamatan Dayeuhkolot, 2021
Number of Base Transceiver Station (BTS) and Cellular Phone Communication Service Operators by Village/Subdistrict in Dayeuhkolot District, 2021

Desa/Kelurahan Village/Subdistrict	Jumlah Menara Telepon seluler Number of Base Transceiver Station (BTS)	Jumlah Operator Layanan Komunikasi Telepon Seluler Cellular Phone Communication Service Operators
(1)	(2)	(3)
Cangkuang Kulon	9	5
Cangkuang Wetan	4	6
Pasawahan	5	5
Dayeuhkolot	4	5
Citeureup	8	5
Sukapura	3	5
Kecamatan Dayeuhkolot	33	31

Catatan/Note: ...

Sumber/Source: Badan Pusat Statistik, Pendataan Potensi Desa (Podes)/BPS-Statistics Indonesia, Village Potential Data Collecting

Tabel
Table 6.3.3

Kekuatan Sinyal Telepon Seluler dan Jenis Sinyal Internet Telepon Seluler Menurut Desa/Kelurahan di Kecamatan Dayeuhkolot, 2021
The Strenght of Cellular Phone Signal by Village/Subdistrict in Dayeuhkolot District, 2021

Desa/Kelurahan <i>Village/Subdistrict</i>	Kekuatan Sinyal Telepon Seluler <i>The Strenght of Cellular Phone Signal</i>	Jenis Sinyal Internet Telepon Seluler <i>Type of Cellular Phone Signal</i>
(1)	(2)	(3)
Cangkuang Kulon	Sangat Kuat	4G/LTE
Cangkuang Wetan	Kuat	4G/LTE
Pasawahan	Kuat	4G/LTE
Dayeuhkolot	Kuat	4G/LTE
Citeureup	Kuat	4G/LTE
Sukapura	Kuat	4G/LTE

Catatan/Note: ...

Sumber/Source: Badan Pusat Statistik, Pendataan Potensi Desa (Podes)/BPS-Statistics Indonesia, Village Potential Data Collecting

BAB Chapter

07

Perbankan, Koperasi, dan Perdagangan

Banking, Cooperative, and Trade

Kelompok Pertokoan/
Shopping Complex

7

Pasar dengan Bangunan
Permanen/
Markets in Permanent
Building

4



PENJELASAN TEKNIS**TECHNICAL NOTES**

1. **Statistik keuangan negara** terdiri dari: Statistik keuangan pemerintah pusat dan statistik keuangan pemerintah daerah tingkat I, dan statistik keuangan pemerintah desa.
 2. Pemerintah pusat mencakup seluruh departemen di institusi pusat lainnya yang kegiatannya **dibiayai APBN**.
 3. Pemerintah daerah tingkat I, tingkat II, dan pemerintah desa secara terpisah dibiayai oleh **APBD masing-masing wilayah**.
 4. **Pendapatan domestik** terdiri dari pendapatan sektor minyak dan gas (migas) dan sektor non-migas.
 5. **Penerimaan dari pajak** terdiri atas pajak pendapatan, pajak perusahaan, pajak ditahan, dan pajak deviden, bunga, dan royalti. Sejak semester pertama 1984/1985, pajak ini telah diagregasikan ke dalam penerimaan dari pajak.
 6. Sejak semester pertama 1984/1985, istilah pajak perusahaan atas minyak telah diganti sebagai **penerimaan migas**.
1. **State financial statistics** consist of: Central government financial statistics, local government financial statistics level I, and village government financial statistics.
 2. The central government includes all departments and other central institutions whose activities are financed by **the state budget**.
 3. Local governments of level I, level II, and village governments are separately financed by **each region's APBD**.
 4. **Domestic revenue** consists of revenue from the oil and gas sector and the non-oil and gas sector.
 5. **Tax revenue** consists of income tax, corporate tax, withholding tax, and tax on dividends, interest, and royalties. Since the first semester of 1984/1985, these taxes have been aggregated into tax revenue.
 6. Since the first semester of 1984/1985, the term corporate tax on oil has been replaced as **oil and gas revenue**.

- | | |
|---|---|
| <p>7. Sejak semester pertama 1984/1985, penerimaan lain dari pajak langsung telah digabung dengan penerimaan lain dari pajak tidak langsung.</p> | <p>7. <i>Since the first semester of 1984/1985, other revenues from direct taxes have been combined with other revenues from indirect taxes.</i></p> |
| <p>8. Sejak semester pertama 1985/1986, pajak penjualan dan pajak penjualan atas impor telah dimasukkan ke dalam pajak nilai tambah.</p> | <p>8. <i>Since the first semester of 1985/1986, sales tax and sales tax on imports have been included in the value-added tax.</i></p> |
| <p>9. Sejak semester pertama 1986/1987, pajak tanah telah diubah menjadi Pajak Bumi dan Bangunan (PBB).</p> | <p>9. <i>Since the first semester of 1986/1987, land tax has been transformed into Land and Building Tax (PBB).</i></p> |
| <p>10. Data keuangan yang lebih rinci dapat ditemukan di publikasi-publikasi statistik tahunan.</p> | <p>10. <i>More detailed financial data can be found in annual statistical publications.</i></p> |

ULASAN**DESCRIPTION**

Lembaga keuangan diharapkan mampu memberikan distribusi keadilan bagi masyarakat. Peningkatan peran lembaga keuangan bank dan lembaga keuangan bukan bank dalam memberikan distribusi salah satunya menghimpun dana masyarakat, menyalurkan dana masyarakat, pengalihan aset likuiditas, dan alokasi pendapatan transaksi.

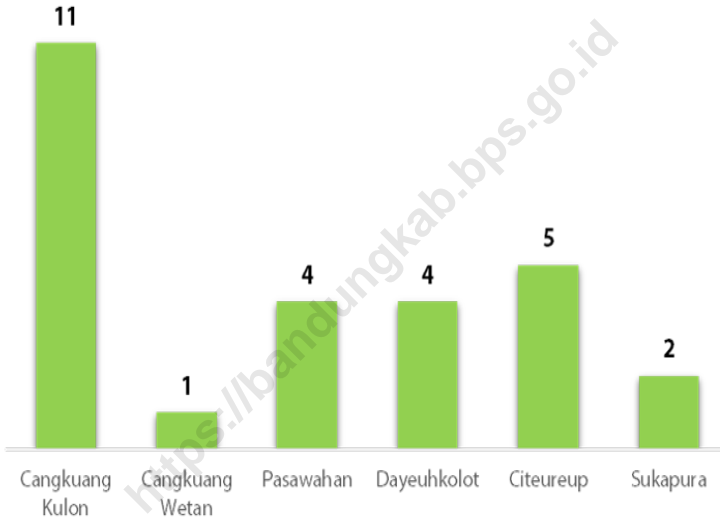
Lembaga keuangan memiliki peran strategis sebagai sumber pendanaan kegiatan ekonomi, media transmisi kebijakan moneter dan fiskal. Sehingga stabilitas sistem keuangan dapat mengakselerasi pertumbuhan ekonomi. Berbagai terobosan dalam mendukung pertumbuhan ekonomi juga semakin mendesak untuk mendukung pembangunan infrastruktur yang menjadi prasyarat pertumbuhan ekonomi berkesinambungan.

Jumlah lembaga keuangan bank dan lembaga keuangan bukan bank yang terdapat di Kecamatan Dayeuhkolot masih berada dalam kategori baik.

Financial institutions are expected to be able to provide distribution of justice for the community. The increasing role of bank financial institutions and non-bank financial institutions in providing distribution includes collecting public funds, channeling public funds, transferring liquid assets, and allocating transaction income.

Financial institutions have a strategic role as a source of funding for economic activities, a medium for transmitting monetary and fiscal policies. So that the stability of the financial system can accelerate economic growth. Various breakthroughs in supporting economic growth are also increasingly urgent to support infrastructure development which is a prerequisite for sustainable economic growth.

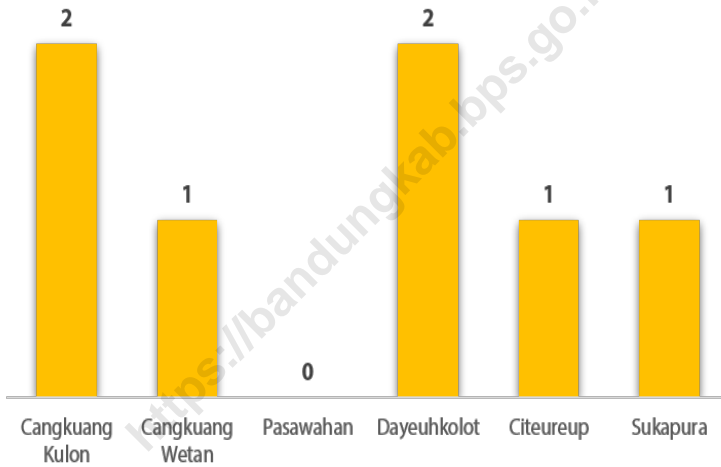
The number of bank financial institutions and non-bank financial institutions in Dayeuhkolot District is still in the good category.



Sumber/Source : Badan Pusat Statistik, Pendataan Potensi Desa (Podes)/BPS-Statistics Indonesia, Village Potential Data Collecting

Gambar 7.1
Figures

Banyaknya Mini Market/Swalayan/Supermarket di Kecamatan Dayeuhkolot, 2021
Number of Mini Markets/Swalayans/Supermarkets in Dayeuhkolot District, 2021



Sumber/Source : Badan Pusat Statistik, Pendataan Potensi Desa (Podes)/BPS-Statistics Indonesia, Village Potential Data Collecting

Gambar
Figures 7.2

Banyaknya Komplek Pertokoan di Kecamatan Dayeuhkolot, 2021
Number of Shopping Complexes in Dayeuhkolot District, 2021

Tabel
Table 7.1

Banyaknya Sarana Lembaga Keuangan Bank Menurut Desa/Kelurahan dan Jenis Bank di Kecamatan Dayeuhkolot, 2021
Number of Bank by Village/Subdistrict and Type of Bank in Dayeuhkolot District, 2021

Desa/Kelurahan Village/Subdistrict	Bank Umum Pemerintah Government Bank	Bank Umum Swasta Private Bank	Bank Perkreditan Rakyat (BPR) Rural Bank
(1)	(2)	(3)	(4)
Cangkuang Kulon	4	-	2
Cangkuang Wetan	-	-	-
Pasawahan	-	-	1
Dayeuhkolot	1	-	1
Citeureup	1	-	-
Sukapura	3	-	-
Kecamatan Dayeuhkolot	9	-	4

Catatan/Note: ...

Sumber/Source: Badan Pusat Statistik, Pendataan Potensi Desa (Podes)/BPS-Statistics Indonesia, Village Potential Data Collecting

Tabel 7.2
Table

**Banyaknya Koperasi Aktif Menurut Menurut Desa/
Kelurahan dan Jenis Koperasi di Kecamatan Dayeuhkolot,
2021**
*Number of Cooperative by Village/Subdistrict and Type of
Cooperative in Dayeuhkolot District, 2021*

Desa/Kelurahan Village/Subdistrict	Koperasi Unit Desa (KUD) Village Cooperative Unit	Koperasi Industri Kecil dan Kerajinan Rakyat (Kopinkra) Small Industry and Citizen Handicraft Cooperative
(1)	(2)	(3)
Cangkuang Kulon	-	-
Cangkuang Wetan	-	-
Pasawahan	-	-
Dayeuhkolot	-	-
Citeureup	-	-
Sukapura	-	-
Kecamatan Dayeuhkolot	-	-

Lanjutan Tabel/*Continued Table 7.2*

Desa/Kelurahan Village/Subdistrict	Koperasi Simpan Pinjam (Kospin) Savings and Loan Cooperative	Koperasi Lainnya Other Cooperative
(1)	(4)	(5)
Canguang Kulon	-	-
Canguang Wetan	-	-
Pasawahan	-	-
Dayeuhkolot	1	-
Citeureup	4	-
Sukapura	-	-
Kecamatan Dayeuhkolot	5	-

Catatan/Note: ...

Sumber/Source: Badan Pusat Statistik, Pendataan Potensi Desa (Podes)/BPS-Statistics Indonesia, Village Potential Data Collecting

Tabel 7.3
Table

**Banyaknya Sarana Perdagangan Menurut Desa/
Kelurahan dan Jenis Sarana Perdagangan di Kecamatan
Dayeuhkolot, 2021**
*Number of Trade Facilities by Village/Subdistrict and Type of
Trade Facilities in Dayeuhkolot District, 2021*

Desa/Kelurahan Village/Kelurahan	Kelompok Pertokoan Shopping Complexs	Pasar dengan Bangunan Permanen Markets in Permanent Building	Pasar dengan Bangunan Semi Permanen Market in Semi Permanent Building
(1)	(2)	(3)	(4)
Cangkuang Kulon	2	1	-
Cangkuang Wetan	1	1	-
Pasawahan	-	1	-
Dayeuhkolot	2	1	1
Citeureup	1	-	-
Sukapura	1	-	-
Kecamatan Dayeuhkolot	7	4	1

Lanjutan Tabel/*Continued Table 7.3*

Desa/Kelurahan Village/Kelurahan	Pasar tanpa Bangunan Market without Permanent Building	Mini Market/ Swalayan/ Supermarket Mini Market/Swalayan/ Supermarket	Restoran/ Rumah Makan Restaurant/ Food Stall
(1)	(5)	(6)	(7)
Cangkuang Kulon	-	11	12
Cangkuang Wetan	-	1	-
Pasawahan	-	4	-
Dayeuhkolot	-	4	2
Citeureup	-	5	-
Sukapura	-	2	-
Kecamatan Dayeuhkolot	-	27	14

Catatan/Note: ...

Sumber/Source: Badan Pusat Statistik, Pendataan Potensi Desa (Podes)/BPS-Statistics Indonesia, Village Potential Data Collecting

DAFTAR PUSTAKA/BIBLIOGRAPHY

- Direktorat Jenderal Hortikultura & Badan Pusat Statistik. 2022. *Pedoman Statistik Pertanian Hortikultura (SPH)*. Jakarta: Kementerian Pertanian.
- Direktorat Statistik Ketahanan Sosial. 2021. *Buku 3: Konsep dan Definisi Podes 2021*. Jakarta: Badan Pusat Statistik.
- Badan Pusat Statistik Kabupaten Bandung Dalam Angka. 2024. *Kabupaten Bandung Dalam Angka 2024*. Bandung: Badan Pusat Statistik Kabupaten Bandung.

<https://bandungkab.bps.go.id>

ST 2023
SENSUS PERTANIAN

BerAKHLAK
Berorientasi Pelayanan Akuntabel Kompeten
Harmonis Loyal Adaptif Kolaboratif

**#bangga
melayani
bangsa**

DATA

MENCERDASKAN BANGSA

— *Enlighten The Nation* —



**BADAN PUSAT STATISTIK
KABUPATEN BANDUNG
BPS-STATISTICS BANDUNG REGENCY**

Jl. Raya Soreang Km 17 (Komplek Pemda Kabupaten Bandung) Telp.:
(022) 5895905 Fax.: (022) 5880882
Homepage: <http://bandungkab.bps.go.id>, E-mail: bps3204@bps.go.id