

**Kecamatan**

**HULU PALIK DALAM ANGKA 2018**

---



**BADAN PUSAT STATISTIK  
KABUPATEN BENGKULU UTARA**





**KECAMATAN HULU PALIK  
DALAM ANGKA  
2018**

---

HULU PALIK DISTRICT IN FIGURES  
2018



**BADAN PUSAT STATISTIK  
KABUPATEN BENGKULU UTARA**

# **Kecamatan Hulu Palik Dalam Angka 2018**

**ISSN/ISBN :** -

**No. Publikasi:** 17030.1809

**Katalog:** 1102001.1703053

**Ukuran Buku:** 14,8 x 21 cm

**Jumlah Halaman:** xvi + 58 halaman

**Naskah:**

**BPS Kabupaten Bengkulu Utara**

**Penyunting:**

**BPS Kabupaten Bengkulu Utara**

**Desain Kover oleh:**

**BPS Kabupaten Bengkulu Utara**

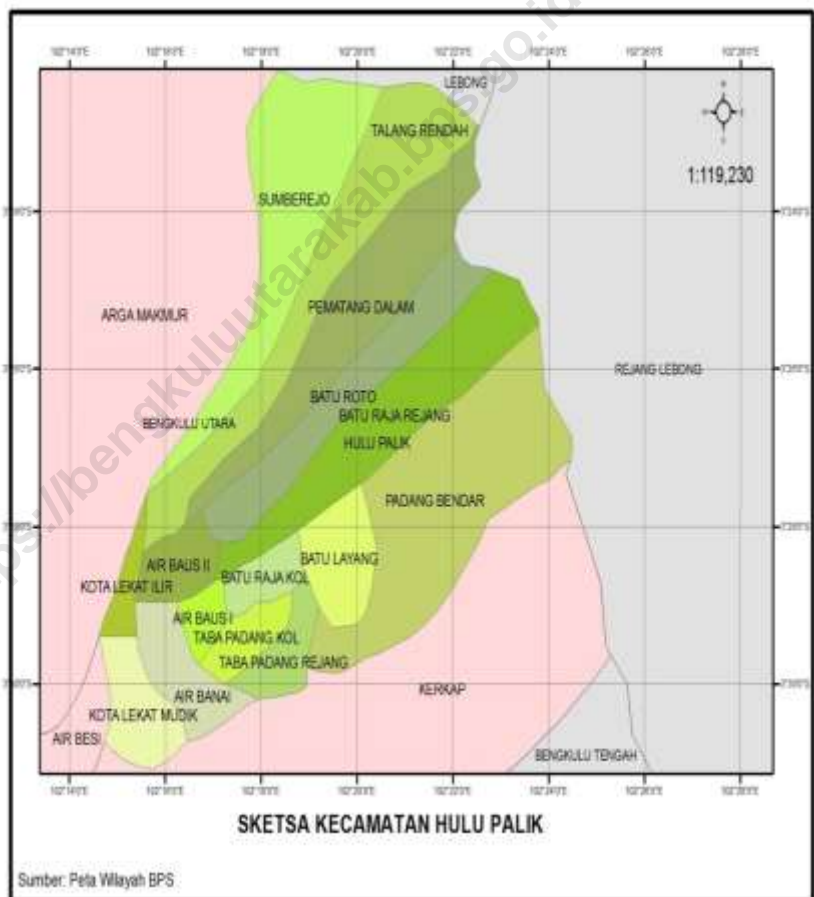
**Penerbit:**

**©BPS Kabupaten Bengkulu Utara**

**Pencetak:**

**Perum PNRI Cabang Bengkulu**

**Dilarang mengumumkan, mendistribusikan,  
mengomunikasikan, dan/atau menggandakan sebagian  
atau seluruh isi buku ini untuk tujuan komersial tanpa  
izin tertulis dari Badan Pusat Statistik**



<https://bengkuluutarakab.bps.go.id>

## BADAN PUSAT STATISTIK KAB. BENGKULU UTARA

### SAMBUTAN KEPALA


Saya menyambut gembira atas terbitnya Publikasi “KECAMATAN HULU PALIK DALAM ANGKA TAHUN 2018”, karena merupakan upaya dalam mengembangkan perstatistikan daerah untuk menyediakan data yang terpadu bagi berbagai keperluan daerah.

Dalam publikasi ini disajikan tabel-tabel, grafik serta uraian-uraian singkat mengenai berbagai bidang. Hal ini dimaksudkan, agar pemakai data akan cepat mendapat gambaran mengenai Kecamatan Hulu Palik dewasa ini, kemajuan pembangunan yang dicapai, potensi daerah bagi penanaman modal baik domestik maupun luar negeri.

Data statistik yang disajikan dalam publikasi ini merupakan data resmi dari berbagai sumber instansi pemerintah dan swasta. Penyajian datanya diusahakan dalam bentuk tabel statistik yang dapat dengan mudah menunjukkan konsistensinya dan keterpaduannya. Berhasil dengan baik publikasi ini adalah berkat kerjasama yang baik dari Pemda Kabupaten Bengkulu Utara dan bantuan segenap dinas/instansi serta badan-badan swasta dalam memberikan data yang diperlukan.

Berhubungan dengan itu kami menyampaikan terima kasih kepada semua pihak atas kerjasamanya dan terima kasih pula kepada semua pihak yang membantu dalam penyiapan publikasi ini.

Arga Makmur, September 2018  
Kepala BPS Kabupaten Bengkulu Utara



Ir. Marwansyah

<https://bengkuluutarakab.bps.go.id>



## DAFTAR ISI

	Hal
SKETSA KECAMATAN HULU PALIK .....	iii
KATA PENGANTAR.....	v
DAFTAR ISI.....	vii
DAFTAR TABEL.....	ix
DAFTAR GAMBAR.....	xiii
PENJELASAN UMUM .....	xv
I. GEOGRAFI .....	1
II. PEMERINTAHAN .....	9
III. KEPENDUDUKAN.....	17
IV. SOSIAL .....	23
V. PERTANIAN.....	41
VI. KEUANGAN .....	53

<https://bengkuluutarakab.bps.go.id>

## DAFTAR TABEL

Tabel	Hal
<b>I. GEOGRAFI</b>	
1.1 Jarak antara Desa dengan Ibu Kota Kecamatan Hulu Palik Tahun 2017 .....	4
1.2 Luas Desa di Kecamatan Hulu Palik Tahun 2017 .....	5
1.3 Letak Geografis Desa di Kecamatan Hulu Palik Tahun 2017 .....	6
1.4 Rata-rata Ketinggian Dari Permukaan Laut Desa di Kecamatan Hulu Palik Tahun 2017 .....	7
<b>II. PEMERINTAHAN</b>	
2.1 Klasifikasi Desa di Kecamatan Hulu Palik Tahun 2017 .....	12
2.2 Status Desa di Kecamatan Hulu Palik Tahun 2017 .....	13
2.3 Status Pemerintahan Desa di Kecamatan Hulu Palik Tahun 2017 ...	14
2.4 Jumlah Pegawai Negeri Sipil di Kantor Camat Hulu Palik Berdasarkan Jenis Kelamin Tahun 2017 .....	15
<b>III. KEPENDUDUKAN</b>	
3.1 Luas Wilayah, Jumlah Penduduk dan Kepadatannya dirinci menurut Desa Tahun 2017 .....	20

3.2	Jumlah Rumah Tangga, Penduduk, Rata-rata Anggota Rumah Tangga di Kecamatan Hulu Palik Tahun 2014-2017 .....	21
3.3	Jumlah Penduduk Menurut Jenis Kelamin, Sex Rasio di Kecamatan Hulu Palik Tahun 2014-2017 .....	22

#### **IV. SOSIAL**

4.1	Jumlah Taman Kanak-kanak (TK) dan Pendidikan Usia Dini (PAUD) Menurut Desa dan Status Sekolah di Kecamatan Hulu Palik Tahun 2016.....	26
4.2	Jumlah Sekolah Dasar (SD) Menurut Desa di Kecamatan Hulu Palik Tahun 2017 .....	27
4.3	Jumlah Sekolah, Murid, Guru, dan Rasio Murid-Guru Sekolah Dasar (SD) Di Kecamatan Hulu Palik tahun 2012 – 2017 .....	28
4.4	Jumlah Sekolah Menengah Pertama (SMP) Menurut Desa di Kecamatan Hulu Palik Tahun 2017 .....	29
4.5	Jumlah Sekolah, Murid, Guru, dan Rasio Murid-Guru Sekolah Menengah Pertama (SMP) Di Kecamatan Hulu Palik tahun 2011 – 2017.....	30
4.6	Jumlah Sekolah Menengah Atas (SMA) dan Sekolah Menengah Kejuruan (SMK) Menurut Desa di Kecamatan Hulu Palik Tahun 2017 .....	31

4.7	Jumlah Sekolah, Murid, Guru, dan Rasio Murid-Guru Sekolah Menengah Atas (SMA) dan Sekolah Menengah Kejuruan (SMK) Di Kecamatan Hulu Palik tahun 2011 – 2017 .....	32
4.8	Jumlah Fasilitas Kesehatan di Kecamatan Hulu Palik Tahun 2014 – 2017 .....	33
4.9	Jumlah Tenaga Kesehatan di kecamatan Hulu Palik Tahun 2017 ..	34
4.10	Jumlah Peserta Keluarga Berencana (KB) Baru dan Aktif Menurut Alat Yang digunakan di Kecamatan Hulu Palik Tahun 2017 .....	35
4.11	Jumlah Pasangan Usia Subur (PUS), Akseptor Aktif, dan Persentase Terhadap PUS di Kecamatan Hulu Palik Tahun 2013 – 2017 .....	36
4.12	Jumlah Pasien Berdasarkan Penyakit yang Dideritanya di Kecamatan Hulu Palik Tahun 2016 .....	37
4.13	Jumlah Sarana Ibadah di Kecamatan Hulu Palik Tahun 2016 .....	38
4.14	Jumlah Pasar Menurut Desa di Hulu Palik Tahun 2016 .....	39

## **V. PERTANIAN**

5.1	Produksi GKP Padi Sawah dan Padi Ladang di Kecamatan Hulu Palik Tahun 2012 – 2017 .....	44
5.2	Luas Panen Padi Sawah dan Padi Ladang di Kecamatan Hulu Palik Tahun 2012 – 2017 .....	45

5.3	Produksi dan Luas Panen Tanaman Palawija di Kecamatan Hulu Palik Tahun 2017 .....	46
5.4	Produksi Tanaman Sayuran Menurut Jenis Sayuran di Kecamatan Hulu Palik Tahun 2017 .....	47
5.5	Produksi Tanaman Buah-buahan Menurut Jenis Buah di Kecamatan Hulu Palik Tahun 2017 .....	48
5.6	Produksi dan Luas Tanam Tanaman Perkebunan Menurut Jenis Tanaman di Kecamatan Hulu Palik Tahun 2017 .....	49
5.7	Populasi Ternak Menurut Jenis Ternak di Kecamatan Hulu Palik Tahun 2016-2017 .....	50
5.8	Populasi Unggas Menurut Jenis Unggas di Kecamatan Hulu Palik Tahun 2016-2017 .....	51
5.9	Jumlah Produksi Perikanan Budidaya Menurut Jenis Budidaya di Kecamatan Hulu Palik Tahun 2017 .....	52

## **VI. KEUANGAN**

6.1	Jumlah Koperasi Berdasarkan Jenisnya di Kecamatan Hulu Palik Tahun 2017 .....	56
6.2	Jumlah Anggota Koperasi di Kecamatan Hulu Palik Tahun 2017 .....	57
6.3	Jumlah Anggota, Simpanan dan Volume Usaha Koperasi di Kecamatan Hulu Palik Tahun 2017 .....	58

## DAFTAR GAMBAR

Gambar	Hal
1. Luas Wilayah Kecamatan Hulu Palik berdasarkan Desa .....	3
2. Klasifikasi Desa di Kecamatan Hulu Palik Tahun 2017 .....	11
3. Jumlah Penduduk Kecamatan Hulu Palik Berdasarkan Jenis Kelamin Tahun 2014- 2017 .....	19
4. Jumlah Anggota Koperasi dan Simpanannya di Kecamatan Hulu Palik Tahun 2015-2017 .....	55

<https://bengkuluutarakab.bps.go.id>



## PENJELASAN UMUM

### 1.1 Batas Wilayah

Kecamatan Hulu Palik merupakan Kecamatan pemekaran dari Kecamatan Kerkap. Kecamatan ini memiliki luas wilayah 107,04 Km<sup>2</sup> (sumber: Bengkulu Utara dalam Angka 2017).

Batas-batas wilayah Kecamatan Hulu Palik adalah :

- Sebelah Utara : Kecamatan Arma Jaya
- Sebelah Selatan : Kecamatan Kerkap
- Sebelah Timur : Kabupaten Rejang Lebong
- Sebelah Barat : Kecamatan Kerkap

### 1.2 Wilayah Administratif

Berdasarkan Peraturan Daerah No. 10 Tahun 2010, pada Tanggal 1 Desember Tahun 2010 Kecamatan Hulu Palik resmi berdiri setelah sebelumnya menjadi bagian dari Kecamatan Kerkap. Kecamatan Hulu Palik terdiri dari 15 desa dengan ibu kota kecamatan di Desa Taba Padang Kol yang merupakan pusat pemerintahan Kecamatan Hulu Palik.

### 1.3 Topografi

Kecamatan Hulu Palik keadaan topografinya datar dan sebagian berbukit-bukit dan banyak lereng, sebagian desa berada di pinggiran bukit yang berbatasan dengan Kabupaten Rejang Lebong.

### 1.4 Iklim, Flora dan Fauna

Seperti wilayah Indonesia pada umumnya, Kecamatan Hulu Palik beriklim tropis dengan curah hujan yang cukup tinggi sepanjang tahun berkisar 1.000 – 2.000 mm per tahun dengan variasi cukup merata setiap bulan.

Vegetasi yang tumbuh di wilayah kecamatan Hulu Palik sangat beragam, seperti kayu meranti, pulai, ketuko dan berbagai jenis buah-buahan seperti, mangga, rambutan, pepaya dan berbagai tanaman perkebunan seperti sawit, karet, kopi dan kakao. Sedangkan fauna yang banyak dijumpai di Kecamatan Hulu Palik diantaranya Rusa, Babi Hutan, Kambing Hutan dan lain sebagainya.

# BAB 1

## GEOGRAFI

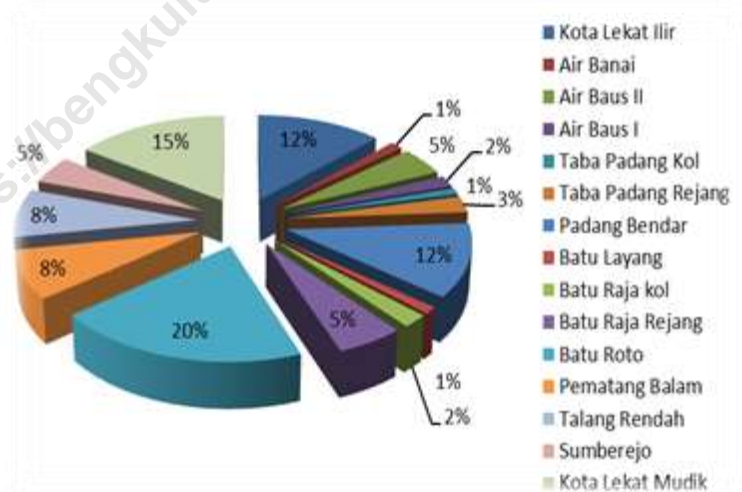
<https://bengkulu.go.id>  
<https://kab.bps.go.id>



## I. GEOGRAFI

Kecamatan Hulu Palik merupakan wilayah pedesaan yang terdiri dari 15 desa. Secara geografis semua desa terletak di wilayah bukan pantai. Jarak setiap desa cukup terjangkau dari ibukota kecamatan. Dari 15 desa, desa Batu Roto merupakan desa yang terluas yaitu 21,32 Km<sup>2</sup> atau 19,92 % dari total luas wilayah kecamatan Hulu Palik. Rata-rata letak ketinggian dari permukaan laut wilayah desa kecamatan Hulu Palik berkisar 242,53 meter.

**Gambar 1.**  
Luas Wilayah di Kecamatan Hulu Palik  
Berdasarkan desa tahun 2017



Tabel 1.1. Jarak Antara Kecamatan dengan Desa di Kecamatan  
Hulu Palik Tahun 2017

No	Desa	Jarak (Km)
(1)	(2)	(3)
1	Kota Lekat Ilir	6,00
2	Air Banai	1,50
3	Air Baus II	8,00
4	Air Baus I	2,50
5	Taba Padang Kol	0,00
6	Taba Padang Rejang	1,00
7	Padang Bendar	1,50
8	Batu Layang	8,00
9	Batu Raja kol	1,00
10	Batu Raja Rejang	1,50
11	Batu Roto	3,00
12	Pematang Balam	5,00
13	Talang Rendah	8,00
14	Sumber Rejo	10,00
15	Kota Lekat Mudik	3,50

Sumber : Dishubkominfo Kab. Bengkulu Utara

Tabel 1.2. Luas Desa di Kecamatan Hulu Palik Tahun 2017

No	Desa	Luas (Km <sup>2</sup> )	Persentase (%)
(1)	(2)	(3)	(4)
1	Kota Lekat Ilir	13,36	12,48
2	Air Banai	1,35	1,26
3	Air Baus II	5,00	4,67
4	Air Baus I	2,00	1,87
5	Taba Padang Kol	1,12	1,05
6	Taba Padang Rejang	2,84	2,65
7	Padang Bendar	12,78	11,94
8	Batu Layang	1,17	1,09
9	Batu Raja kol	2,21	2,06
10	Batu Raja Rejang	5,67	5,30
11	Batu Roto	21,32	19,92
12	Pematang Balam	8,50	7,94
13	Talang Rendah	8,50	7,94
14	Sumber Rejo	4,89	4,57
15	Kota Lekat Mudik	16,34	15,26

Sumber : Pemkab Bengkulu Utara

Tabel 1.3. Letak Geografis Desa di Kecamatan Hulu Palik Tahun 2017

No	Desa	Pantai	Bukan Pantai	Berbatasan Hutan
(1)	(2)	(3)	(4)	(5)
1	Kota Lekat Ilir	-	V	-
2	Air Banai	-	V	-
3	Air Baus II	-	V	-
4	Air Baus I	-	V	-
5	Taba Padang Kol	-	V	-
6	Taba Padang Rejang	-	V	-
7	Padang Bender	-	V	-
8	Batu Layang	-	V	V
9	Batu Raja kol	-	V	-
10	Batu Raja Rejang	-	V	V
11	Batu Roto	-	V	V
12	Pematang Balam	-	V	V
13	Talang Rendah	-	V	V
14	Sumber Rejo	-	V	V
15	Kota Lekat Mudik	-	V	-

Sumber : Potensi Desa



Tabel 1.4. Rata-rata Ketinggian Dari Permukaan Laut Desa di Kecamatan Hulu Palik Tahun 2017

No	Desa	Rata-rata Ketinggian Dari Permukaan Laut (meter)
(1)	(2)	(3)
1	Kota Lekat Ilir	162
2	Air Banai	211
3	Air Baus II	259
4	Air Baus I	236
5	Taba Padang Kol	232
6	Taba Padang Rejang	187
7	Padang Bendar	197
8	Batu Layang	357
9	Batu Raja kol	246
10	Batu Raja Rejang	267
11	Batu Roto	246
12	Pematang Balam	243
13	Talang Rendah	264
14	Sumber Rejo	336
15	Kota Lekat Mudik	195

Sumber : BPS Bengkulu Utara

<https://bengkuluutarakab.bps.go.id>

# BAB 2

## PEMERINTAHAN

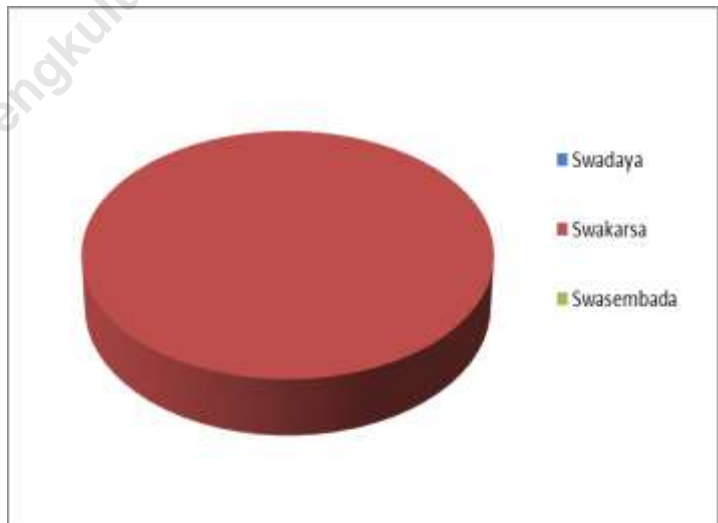
<https://www.kemendikbud.go.id>



## II. PEMERINTAHAN

Kecamatan Hulu Palik memiliki 15 desa definitif dengan klasifikasi desa seluruhnya sebagai desa Swakarsa. Berdasarkan data dari BPMPD Kabupaten Bengkulu Utara tahun 2017, belum ada desa di Kecamatan Hulu Palik di klasifikasikan sebagai desa Swasembada. Berdasarkan status pemerintahannya, di kecamatan Hulu Palik belum ada desa yang menjadi kelurahan. Hal ini di sebabkan kecamatan Hulu Palik adalah kecamatan baru.

**Gambar 2.**  
Klasifikasi Desa di Kecamatan Hulu Palik Tahun 2017



Tabel 2.1. Klasifikasi Desa di Kecamatan Hulu Palik Tahun 2017

No	Desa	Klasifikasi		
		Swadaya	Swakarsa	Swasembada
(1)	(2)	(3)	(4)	(5)
1	Kota Lekat Ilir	-	V	-
2	Air Banai	-	V	-
3	Air Baus II	-	V	-
4	Air Baus I	-	V	-
5	Taba Padang Kol	-	V	-
6	Taba Padang R	-	V	-
7	Padang Bendar	-	V	-
8	Batu Layang	-	V	-
9	Batu Raja kol	-	V	-
10	Batu Raja Rejang	-	V	-
11	Batu Roto	-	V	-
12	Pematang Balam	-	V	-
13	Talang Rendah	-	V	-
14	Sumber Rejo	-	V	-
15	Kota Lekat Mudik	-	V	-

Sumber : BPMPD Kab. Bengkulu Utara

Tabel 2.2. Status Desa di Kecamatan Hulu Palik Tahun 2017

No	Desa	Definitif	Persiapan
(1)	(2)	(3)	(4)
1	Kota Lekat Ilir	V	-
2	Air Banai	V	-
3	Air Baus II	V	-
4	Air Baus I	V	-
5	Taba Padang Kol	V	-
6	Taba Padang Rejang	V	-
7	Padang Bendar	V	-
8	Batu Layang	V	-
9	Batu Raja kol	V	-
10	Batu Raja Rejang	V	-
11	Batu Roto	V	-
12	Pematang Balam	V	-
13	Talang Rendah	V	-
14	Sumber Rejo	V	-
15	Kota Lekat Mudik	V	-

Sumber : BPMPD Kab. Bengkulu Utara

Tabel 2.3. Status Pemerintahan Desa di Kecamatan Hulu Palik Tahun 2017

No	Desa	Status Pemerintahan	
		Kelurahan	Desa
(1)	(2)	(3)	(4)
1	Kota Lekat Ilir	-	V
2	Air Banai	-	V
3	Air Baus II	-	V
4	Air Baus I	-	V
5	Taba Padang Kol	-	V
6	Taba Padang Rejang	-	V
7	Padang Bendar	-	V
8	Batu Layang	-	V
9	Batu Raja kol	-	V
10	Batu Raja Rejang	-	V
11	Batu Roto	-	V
12	Pematang Balam	-	V
13	Talang Rendah	-	V
14	Sumber Rejo	-	V
15	Kota Lekat Mudik	-	V

Sumber : BPMPD Kab. Bengkulu Utara



Tabel 2.4 Jumlah Pegawai Negeri Sipil di Kantor Camat Hulu Palik Berdasarkan Jenis Kelamin Tahun 2017

---

No	Jenis Kelamin	Jumlah
(1)	(2)	(3)
1	Laki-Laki	20
2	Perempuan	2

---

Sumber : Kantor Camat Hulu Palik

<https://bengkuluutarakab.bps.go.id>

# BAB 3

## PENDUDUK

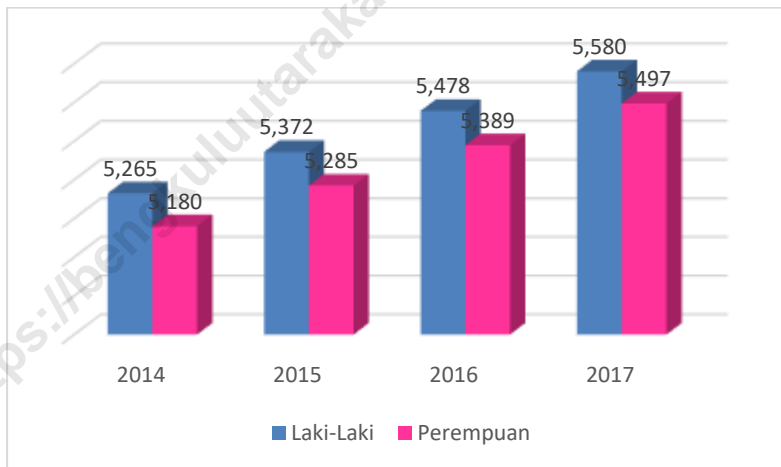
<https://bengkulu.kab.bps.go.id>



### III. KEPENDUDUKAN

Jumlah penduduk Kecamatan Hulu Palik tahun 2017 sebanyak 11.077 jiwa yang terdiri dari 5.580 laki-laki dan 5.497 perempuan. Jumlah ini merupakan 3,21% dari seluruh jumlah penduduk di kabupaten Bengkulu Utara yang berjumlah 298.757 jiwa. Adapun kepadatan penduduk Kecamatan Hulu Palik yaitu sebesar 71 jiwa/km<sup>2</sup>.

**Gambar 3.**  
Jumlah Penduduk Kecamatan Hulu Palik Berdasarkan Jenis Kelamin Tahun 2014-2017



Tabel 3.1. Luas Wilayah menurut desa di Kecamatan Hulu Palik Tahun 2017

No	Desa	Luas (km <sup>2</sup> )
(1)	(2)	(3)
1	Kota Lekat Ilir	13,36
2	Air Banai	1,35
3	Air Baus II	5,00
4	Air Baus I	2,00
5	Taba Padang Kol	1,12
6	Taba Padang Rejang	2,84
7	Padang Bender	12,78
8	Batu Layang	1,17
9	Batu Raja kol	2,21
10	Batu Raja Rejang	5,67
11	Batu Roto	21,32
12	Pematang Balam	8,50
13	Talang Rendah	8,50
14	Sumber Rejo	4,89
15	Kota Lekat Mudik	16,34
Jumlah		107,04

Sumber : BPS Kab. Bengkulu Utara

Tabel 3.2. Jumlah Rumah Tangga, Penduduk, Rata-rata Anggota Rumah Tangga di Kecamatan Hulu Palik Tahun 2014-2017

No	Tahun	Rumah Tangga	Penduduk	Rata-rata ART
(1)	(2)	(3)	(4)	(5)
1	2014	2.595	10.445	4,03
2	2015	2.647	10.657	4,03
3	2016	2.669	10.867	4,03
4	2017	2.752	11.077	4.03

Sumber : BPS Kab. Bengkulu Utara

Tabel 3.3. Jumlah Penduduk Menurut Jenis Kelamin, Sex Rasio di Kecamatan Hulu Palik Tahun 2014-2017

No	Tahun	Laki-laki	Perempuan	Jumlah	Sex rasio
(1)	(2)	(3)	(4)	(5)	(6)
1	2014	5.265	5.180	10.445	101,64
2	2015	5.372	5.285	10.657	101,65
3	2016	5.478	5.389	10.867	101,65
4	2017	5.50	5.497	11.077	101,51

Sumber : BPS Kab. Bengkulu Utara



# BAB 4

## SOSIAL

<https://bengkulu.go.id/bab.bps.go.id>



## IV. SOSIAL

Sarana pendidikan yang terdapat di Kecamatan Hulu Palik sudah cukup memadai. Pada tahun 2017, Di Kecamatan Hulu Palik terdapat 10 Taman Kanak-kanak (TK) dan 14 Pendidikan Anak Usia Dini (PAUD). Jumlah Sekolah Dasar (SD) yang ada sebanyak 10 dan Madrasah Ibtidaiyah (MI) sebanyak 1. Selain itu, terdapat 2 Sekolah Menengah Pertama (SMP). Sekolah Menengah Atas (SMA)/Sekolah Menengah Kejuruan (SMK) di kecamatan Hulu Palik pada tahun 2017 ada 2.

Ketersediaan sarana kesehatan merupakan faktor penting dalam pembangunan. Pada tahun 2017 di Kecamatan Hulu Palik terdapat 20 fasilitas kesehatan yang terdiri dari 2 Puskesmas, 3 Puskesmas Pembantu, 1 Puskesmas keliling dan 15 Posyandu yang ada di setiap desa. Fasilitas kesehatan yang ada tersebut juga ditunjang oleh adanya 33 orang tenaga kesehatan serta 1 orang dokter umum. Selain itu, di Kecamatan Hulu Palik terdapat 1 Klinik Keluarga Berencana (KKB) dan 15 Pos Pelayanan Keluarga Berencana Desa (PPKBD).

Dalam kehidupan masyarakat tentunya berkaitan dengan kriminalitas. Pada tahun 2017, banyaknya pelanggaran lalu lintas tertentu (tilang) dan yang diselesaikan di Kepolisian Sektor Hulu Palik sebanyak 75 dengan denda Rp2.904.000,00. Banyaknya kecelakaan lalu lintas sebanyak 3 kasus dengan korban 1 meninggal, 2 luka berat, dan 1 luka ringan.

Tabel 4.1. Jumlah Taman Kanak-Kanak (TK) dan Pendidikan Anak Usia Dini (PAUD) Menurut Desa dan Status Sekolah di Kecamatan Hulu Palik Tahun 2016

No	Desa	TK		PAUD
		Negeri	Swasta	
(1)	(2)	(3)	(4)	(5)
1	Kota Lekat Ilir	-	-	2
2	Air Banai	-	-	1
3	Air Baus II	-	-	-
4	Air Baus I	-	1	1
5	Taba Padang Kol	-	-	-
6	Taba Padang Rejang	-	-	1
7	Padang Bendar	-	1	1
8	Batu Layang	-	-	-
9	Batu Raja kol	-	1	1
10	Batu Raja Rejang	-	2	2
11	Batu Roto	-	1	1
12	Pematang Balam	-	2	2
13	Talang Rendah	-	1	1
14	Sumber Rejo	1	-	1
15	Kota Lekat Mudik	-	-	-

Sumber : Dinas Pendidikan dan Kebudayaan Kab. Bengkulu Utara

Tabel 4.2. Jumlah Sekolah Dasar (SD) Negeri Menurut Desa di Kecamatan Hulu Palik Tahun 2017

No	Desa	SD	Jumlah
(1)	(2)	(3)	(4)
1	Kota Lekat Ilir	1	1
2	Air Banai	-	-
3	Air Baus II	-	-
4	Air Baus I	1	1
5	Taba Padang Kol	-	-
6	Taba Padang Rejang	1	1
7	Padang Bender	1	1
8	Batu Layang	1	1
9	Batu Raja kol	-	-
10	Batu Raja Rejang	1	1
11	Batu Roto	1	1
12	Pematang Balam	1	1
13	Talang Rendah	1	1
14	Sumber Rejo	1	1
15	Kota Lekat Mudik	-	-

Sumber : Dinas Pendidikan dan Kebudayaan Kab. Bengkulu Utara

Tabel 4.3 Jumlah Sekolah, Murid, Guru dan Rasio Murid-Guru Sekolah Dasar (SD) di Kecamatan Hulu Palik Tahun 2012- 2017

No	Tahun	Jumlah Sekolah	Murid	Guru	Rasio Murid-Guru
(1)	(2)	(3)	(4)	(5)	(6)
1	2012	10	1.526	137	11,13
2	2013	10	1.410	162	8,7
3	2014	10	1.411	214	6,59
4	2015	10	1.400	210	6,67
5	2016	10	1.296	145	8,93
6	2017	10	1.231	101	12.19

Sumber : Dinas Pendidikan dan Kebudayaan Kab. Bengkulu Utara

Tabel 4.4 Jumlah Sekolah Menengah Pertama (SMP) Menurut Desa di Kecamatan Hulu Palik Tahun 2017

No	Desa	SMP	Jumlah
(1)	(2)	(3)	(4)
1	Kota Lekat Ilir	-	-
2	Air Banai	-	-
3	Air Baus II	-	-
4	Air Baus I	-	-
5	Taba Padang Kol	-	-
6	Taba Padang Rejang	-	-
7	Padang Bendar	1	1
8	Batu Layang	-	-
9	Batu Raja kol	-	-
10	Batu Raja Rejang	-	-
11	Batu Roto	-	-
12	Pematang Balam	1	1
13	Talang Rendah	-	-
14	Sumber Rejo	-	-
15	Kota Lekat Mudik	-	-

Sumber : Dinas Pendidikan dan Kebudayaan Kab. Bengkulu Utara

Tabel 4.5 Jumlah Sekolah, Murid, Guru, dan Rasio Murid-Guru Sekolah Menengah Pertama (SMP) di Kecamatan Hulu Palik Tahun 2011- 2017

No	Tahun	Jumlah Sekolah	Murid	Guru	Rasio Murid-Guru
(1)	(2)	(3)	(4)	(5)	(6)
1	2011	2	455	29	15,68
2	2012	2	485	82	5,91
3	2013	2	480	68	7,06
4	2014	2	478	51	9,37
5	2015	2	455	48	9,48
6	2016	2	467	19	24,5
7	2017	2	499	43	11,60

Sumber : Dinas Pendidikan dan Kebudayaan Kab. Bengkulu Utara



Tabel 4.6. Jumlah Sekolah Menengah Atas (SMA) dan Sekolah Menengah Kejuruan (SMK) Menurut Desa di Kecamatan Hulu Palik Tahun 2017

No	Desa	SMA & SMK		Jumlah
		Negeri	Swasta	
(1)	(2)	(3)	(4)	(5)
1	Kota Lekat Ilir	-	-	-
2	Air Banai	-	-	-
3	Air Baus II	-	-	-
4	Air Baus I	-	-	-
5	Taba Padang Kol	-	-	-
6	Taba Padang Rejang	-	-	-
7	Padang Bender	-	-	-
8	Batu Layang	-	-	-
9	Batu Raja kol	-	-	-
10	Batu Raja Rejang	-	-	-
11	Batu Roto	-	-	-
12	Pematang Balam	1	-	1
13	Talang Rendah	-	-	-
14	Sumber Rejo	1	-	1
15	Kota Lekat Mudik	-	-	-

Sumber : Dinas Pendidikan dan Kebudayaan Kab. Bengkulu Utara

Tabel 4.7 Jumlah Sekolah, Murid, Guru, dan Rasio Murid-Guru Sekolah Menengah Atas (SMA) dan Sekolah Menengah Kejuruan (SMK) Negeri di Kecamatan Hulu Palik Tahun 2011- 2017

No	Tahun	Jumlah Sekolah	Murid	Guru	Rasio Murid-Guru
(1)	(2)	(3)	(4)	(5)	(6)
1	2011	2	416	46	9,04
2	2012	2	385	67	5,74
3	2013	2	361	90	4,01
4	2014	2	354	59	6
5	2015	2	343	59	5,81
6	2016	2	284	50	5,68
7	2017	2	233	38	6,13

Sumber : Dinas Pendidikan dan Kebudayaan Kab. Bengkulu Utara

Tabel 4.8. Jumlah Fasilitas Kesehatan di Kecamatan Hulu Palik Tahun 2014 - 2017

No	Sarana Kesehatan	2014	2015	2016	2017
(1)	(2)	(3)	(4)	(5)	(6)
1.	Rumah Sakit	-	-	-	-
2.	Puskesmas	1	1	1	1
3.	Puskesmas Pembantu	-	3	3	3
4.	Puskesmas Keliling	1	1	-	1
5.	Posyandu	-	15	15	15
6.	Pos Obat	-	-	-	-
Jumlah		1	20	19	20

Sumber : Dinas Kesehatan Kab. Bengkulu Utara

Tabel 4.9. Jumlah Tenaga Kesehatan di Kecamatan Hulu Palik Tahun 2017

No	Tenaga Kesehatan	Jumlah
(1)	(2)	(3)
1.	Tenaga Medis	1
2.	Tenaga Keperawatan	14
3.	Tenaga Kebidanan	11
4.	Tenaga Kefarmasian	-
5.	Tenaga Kesehatan Lainnya	7

Sumber : Puskesmas Hulu Palik

Tabel 4.10. Jumlah Peserta Keluarga Berencana (KB) Baru dan Aktif Menurut Alat yang digunakan di Kecamatan Hulu Palik Tahun 2017

No	Jenis Alat	Jumlah Akseptor Baru	Jumlah Akseptor Aktif
(1)	(2)	(3)	(4)
1.	I U D	1	162
2.	M O P / M O W	-	27
3.	IMPLANT	9	300
4.	SUNTIKAN	213	954
5.	P I L	13	226
6.	KONDOM	-	93
Jumlah		236	1762

Sumber : Badan PP & KB Kab. Bengkulu Utara

Tabel 4.11. Jumlah Pasangan Usia Subur (PUS), Akseptor Aktif, dan Persentase Terhadap PUS di Kecamatan Hulu Palik Tahun 2013-2017

Tahun	Pasangan Subur	Akseptor Aktif	Persentase Terhadap PUS (%)
(1)	(2)	(3)	(4)
2013	2.293	1.912	83,38
2014	2.342	1.916	81,81
2015	2.838	1.760	62,01
2016	2.062	1.586	76,92
2017	2219	1762	79,41

Sumber : Badan PP & KB Kab. Bengkulu Utara

4.12 Jumlah Pasien Berdasarkan Penyakit yang dideritanya di Kecamatan Hulu Palik tahun 2016

---

No	Jenis Penyakit	Pasien
(1)	(2)	(3)
1.	TBC	10
2.	Malaria	220
3.	Infeksi Saluran Pernapasan Akut (ISPA)	829
4	Penyakit Alergi	156

---

Sumber : Puskesmas Hulu Palik

Tabel 4.13. Jumlah Sarana Ibadah di Kecamatan Hulu Palik Tahun 2016

No	Desa	Masjid	Mushola	Gereja	Vihara	Pura
(1)	(2)	(3)	(4)	(5)	(6)	(7)
1	Kota Lekat Ilir	1	-	-	-	-
2	Air Banai	1	-	-	-	-
3	Air Baus II	1	2	-	-	-
4	Air Baus I	1	2	-	-	-
5	Taba Padang Kol	1	-	-	-	-
6	Taba Padang R	1	-	-	-	-
7	Padang Bendar	1	-	-	-	-
8	Batu Layang	1	-	-	-	-
9	Batu Raja kol	1	-	-	-	-
10	Batu Raja R	2	-	-	-	-
11	Batu Roto	2	2	-	-	-
12	Pematang Balam	2	-	-	-	-
13	Talang Rendah	1	1	-	-	-
14	Sumber Rejo	2	6	-	-	-
15	Kota Lekat Mudik	1	1	-	-	-

Sumber : Kementerian Agama Kab. Bengkulu Utara



Tabel. 4.14. Jumlah Pasar Menurut Desa di Hulu Palik Tahun 2016

No.	Desa	Pasar
(1)	(2)	(3)
1	Kota Lekat Ilir	-
2	Air Banai	-
3	Air Baus II	-
4	Air Baus I	-
5	Taba Padang Kol	-
6	Taba Padang Rejang	-
7	Padang Bendar	1
8	Batu Layang	-
9	Batu Raja kol	-
10	Batu Raja Rejang	-
11	Batu Roto	1
12	Pematang Balam	-
13	Talang Rendah	-
14	Sumber Rejo	-
15	Kota Lekat Mudik	-

Sumber : Kantor Camat Hulu Palik

<https://bengkuluutarakab.bps.go.id>

# BAB 5

## PERTANIAN

<https://bengkulu.ac.id/bab.bps.go.id>



## V. PERTANIAN

Hasil produksi pertanian kecamatan Hulu Palik mayoritas diperoleh dari Tanaman Pangan. Produksi padi pada tahun 2017 sebesar 14.195,99 ton. Pada tahun 2016 sebesar 13.035,72 ton dan tidak ada perubahan bila dibandingkan dengan tahun 2015, namun lebih rendah bila dibandingkan dengan produksi padi pada tahun 2014 yang sebesar 16.758,10, hal ini sejalan dengan menurunnya juga luas panen padi di Kecamatan Hulu Palik di tahun 2014.

Produksi tanaman Palawija di Kecamatan Hulu Palik yang tertinggi adalah tanaman jagung yang besar produksinya mencapai 1.541,01 ton selama tahun 2017. Di susul Ubi Jalar, Kacang Tanah, dan Ubi Kayu dengan masing – masing produksi sebesar 347,2 ton, 289,80 ton dan 160 ton. Potensi tanaman perkebunan di Kecamatan Hulu Palik masih didominasi oleh tanaman kelapa sawit dengan luas panen mencapai 258 Ha dengan jumlah produksi sebesar 2.550,76 ton.

Tabel 5.1. Produksi GKP Padi Sawah dan Padi Ladang di Kecamatan Hulu Palik Tahun 2012- 2017

No	Tahun	Padi Sawah (Ton)	Padi Ladang (Ton)	Jumlah (Ton)
(1)	(2)	(3)	(4)	(5)
1.	2012	13.310,4	205,0	13.515,4
2.	2013	17.563,2	105	17.668,2
3.	2014	16.545,6	212,5	16.758,1
4.	2015	12.978,22	57,50	13.035,72
5.	2016	12.978,22	57,50	13.035,72
6.	2017	14.095,99	100,00	14.195,99

Sumber : Dinas Pertanian & Peternakan Kab. Bengkulu Utara

Tabel 5.2. Luas Panen Padi Sawah dan Padi Ladang di Kecamatan Hulu Palik Tahun 2012-2017

No	Tahun	Padi Sawah	Padi Ladang	Jumlah (Ha)
(1)	(2)	(3)	(4)	(5)
1.	2012	2.773	82	2.855
2.	2013	3.659	42	3.701
3.	2014	3.447	85	3.532
4	2015	3.141	29	3.170
5	2016	3.141	29	3.170
6	2017	3.499,50	40,00	3.539,50

Sumber : Dinas Pertanian & Peternakan Kab. Bengkulu Utara

Tabel 5.3. Produksi dan Luas Panen Tanaman Palawija di Kecamatan Hulu Palik Tahun 2017

No	Komoditi	Produksi (Ton)	Luas Panen (Ha)
(1)	(2)	(3)	(4)
1.	Jagung	5.598,81	900,90
2.	Kedelai	3,30	3
3.	Ubi kayu	240	60
4.	Ubi jalar	756	135
5.	Kacang Tanah	398,82	57,80
6.	Kacang hijau	14	17

Sumber : Dinas Pertanian & Peternakan Kab. Bengkulu Utara



Tabel 5.4. Produksi Tanaman Sayuran Menurut Jenis Sayuran di Kecamatan Hulu Palik Tahun 2017

No	Komoditi	Produksi (Ton)
(1)	(2)	(3)
1.	Kacang Panjang	255
2.	Cabai besar	367
3.	Cabai rawit	213
4.	Tomat	44
5.	Terong	192
6.	Lainnya	329,14

Sumber : Dinas Pertanian & Peternakan Kab. Bengkulu Utara

Tabel 5.5. Produksi Tanaman Buah-buahan Menurut Jenis Buah di Kecamatan Hulu Palik Tahun 2017

No	Komoditi	2017
(1)	(2)	(3)
1.	Mangga	1.512
2.	Durian	10.708
3.	Jeruk	-
4.	Pisang	223
5.	Pepaya	165
6.	Nanas	20
7.	Lainnya	3.074

Sumber : Dinas Pertanian & Peternakan Kab. Bengkulu Utara

Tabel 5.6. Produksi dan Luas Tanam Tanaman Perkebunan Menurut Jenis Tanaman di Kecamatan Hulu Palik Tahun 2017

No	Komoditi	Produksi (Kg)	Luas Tanam (Ha)
(1)	(2)	(3)	(4)
1.	Kelapa Sawit	3.715.200	328
2.	Karet	1.114.560	560
3.	Kopi Robusta	642.600	794
4.	Kakao	610.200	656
5.	Kelapa	20.160	19

Sumber : Dinas Perkebunan Kab. Bengkulu Utara

Tabel 5.7. Populasi Ternak Menurut Jenis Ternak di Kecamatan Hulu Palik Tahun 2016-2017

Tahun	Jumlah Ternak (Ekor)		
	Sapi Potong	Kerbau	Kambing
(1)	(2)	(3)	(4)
2016	1.756	0	837
2017	2.316	12	1.246

Sumber : Dinas Pertanian & Peternakan Kab. Bengkulu Utara

Tabel 5.8. Populasi Unggas Menurut Jenis Unggas di Kecamatan Hulu Palik Tahun 2017

Tahun	Jumlah Ternak (Ekor)			
	Ayam Buras	Ayam Petelur	Ayam Pedaging	Itik/Itik Manila
(1)	(2)	(3)	(4)	
2017	3.767	1.080	2.400	353

Sumber : Dinas Pertanian & Peternakan Kab. Bengkulu Utara

Tabel 5.9. Jumlah Produksi Perikanan Budidaya Menurut Jenis Budidaya di Kecamatan Hulu Palik Tahun 2017

No	Jenis Budidaya	Jumlah (Ton)
(1)	(2)	(3)
1.	Mas	37,63
2.	Nila	108,94
3.	Gurame	7,92
4.	Patin	13,87
5.	Lele	25,75
6.	Lainnya	3,96

Sumber : Dinas Pertanian & Peternakan Kab. Bengkulu Utara

# BAB 6

## KEUANGAN

<https://bengkulu.kab.bps.go.id>



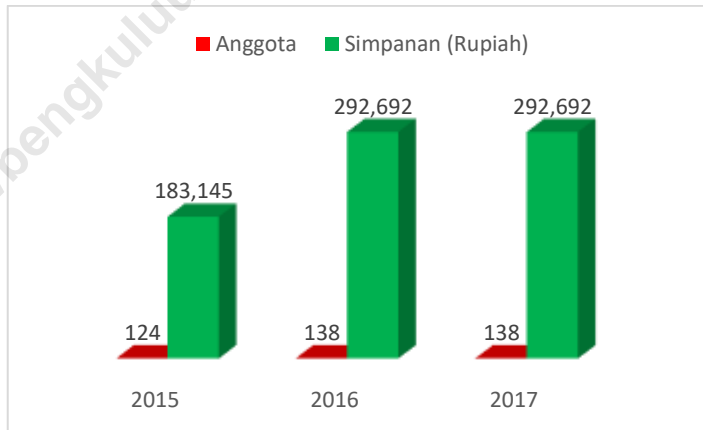


## VI. KEUANGAN

Di Kecamatan Hulu Palik terdapat 3 unit Koperasi yaitu 1 KPN dan 2 Koperasi lainnya dengan jumlah anggota sebanyak 138 orang dengan nilai simpanan mencapai Rp292.692.000 dan cadangan sebesar Rp2.370.877,00. Adapun volume usahanya sebesar 2.370.877. Tidak ada perbedaan jumlah anggota dan nilai simpanan antara tahun 2016 dan tahun 2017.

**Gambar 4**

### **Jumlah Anggota Koperasi dan Simpanannya di Kecamatan Hulu Palik Tahun 2015-2017**



Tabel 6.1 Banyaknya Koperasi Berdasarkan Jenisnya di Kecamatan Hulu Palik Tahun 2017

No	Uraian	Banyaknya
(1)	(2)	(3)
1	KUD	-
2	KPN	1
3	KOPKAR	-
4	KOPPAS	-
5	KOPWAN	-
6	Lainnya	2

Sumber : BKPM dan Koperasi Bengkulu Utara

Tabel 6.2 Banyaknya Anggota Koperasi di Kecamatan Kerkap Tahun 2017

No	Uraian	Banyaknya
(1)	(2)	(3)
1	KUD	-
2	KPN	45
3	KOPKAR	-
4	KOPPAS	-
5	KOPWAN	-
6	Lainnya	93

Sumber : BKPM dan Koperasi Bengkulu Utara

Tabel 6.3 Banyaknya Anggota, Simpanan dan Volume Usaha Koperasi di Kecamatan Hulu Palik Tahun 2017

No	Uraian	Banyaknya
(1)	(2)	(3)
1	Anggota	138
2	Simpanan/Deposit (Rp.000)	292.692
3	Volume Usaha	2.370.877

Sumber : BKPM dan Koperasi Bengkulu Utara

# DATA

MENCERDASKAN BANGSA



**BADAN PUSAT STATISTIK  
KABUPATEN BENGKULU UTARA**

Jl. Prof. M. Yamin, SH, Kota Argamakmur, Bengkulu Utara, Bengkulu 38611

Telp: (0737) 521016, Fax: (0736) 521016

Homepage: <http://www.bengkuluutara.bps.go.id>

E-mail: [bpsHQ@bps.go.id](mailto:bpsHQ@bps.go.id)