



Katalog BPS : 1101002..3204.270

KECAMATAN DAYEUKOLOT DALAM ANGKA TAHUN 2013

<http://www.bps.bandung.go.id>



**BADAN PUSAT STATISTIK
KABUPATEN BANDUNG**



Kecamatan Dayeuhkolot Dalam Angka 2013

<http://bandungkab.bps.go.id>



**Badan Pusat Statistik
Kabupaten Bandung**

Kecamatan Dayeuhkolot Dalam Angka 2013

No.Publikasi BPS	: 3204.1309
Katalog BPS	: 1101002.3204.170
UkuranBuku	: 21 cm x 15 cm
Di Susun Oleh	: KSK Dayeuhkolot
Diterbitkan oleh	: Badan Pusat Statistik Kabupaten Bandung

<http://bandungkab.bps.go.id>

"Boleh mengutip dengan menyebut sumbernya"

KATA PENGANTAR

Assalamualaikum Wr. Wb.

Alhamdulillah saya ucapkan atas terbitnya buku “Kecamatan Dayeuhkolot Dalam Angka Tahun 2013”, walaupun dengan keterbatasan waktu dan data yang dikumpulkan saya berusaha menerbitkan buku ini. Semoga para pengguna data baik dari wilayah Dayeuhkolot atau dari luar wilayah Dayeuhkolot dapat memanfaatkan dan mempergunakan buku ini sebagaimana mestinya.

Saya sadar dalam penerbitan buku ini banyak sekali kekurangan-kekurangan. Segala saran dan masukan sangat diharapkan untuk perbaikan publikasi yang akan datang.

Demikian sambutan dari saya, semoga dengan segala kekurangan ini dapat memberikan bantuan yang maksimal bagi pengguna buku ini. Atas perhatiannya saya ucapkan terimakasih.

Wassalamu’alaikumwr.wb.

Dayeuhkolot , Oktober 2013
**Koordinator Statistik Kecamatan
Dayeuhkolot**

Djaluludin Ansor,Sap
Nip. 19580428 198002 1 001

SAMBUTAN CAMAT DAYEUEHKOLOT

Assalamu'alaikum Wr Wb.

Puji dan syukur kita panjatkan kehadirat Illahi robbi, karena dengan izin dan ridho-Nya, Kecamatan Dayeuhkolot mempunyai salah satu Sumber / basis data.

Basis data merupakan salah satu gambaran umum kondisi obyektif diperlukan sebagai pendukung dalam setiap penyusunan program pembangunan di Kecamatan Dayeuhkolot dari *Berbagai Aspek program*.

kami ucapkan terima kasih kepada Saudara Koordinator Statistik (KSK) Kecamatan Dayeuhkolot yang mampu menerbitkan buku ini walaupun masih banyak data yang belum terekam namun maklum, mungkin dengan keterbatasannya waktu , tenaga dan sumber data yang ada.

Untuk lebih lengkapnya / sempurnanya data ini, tidak lupa kami menghimbau kepada para pihak terkait sesuai dengan tupoksinya, agar bisa mengimformasikannya data kepada petugas KSK, selanjutnya kepada pengguna Buku ini bisa bermanfaat sebagaimana mestinya.

Semoga dengan terbitnya Buku ini dapat membantu dalam setiap perumusan/perencanaan program.

Demikianlah hal – hal yang dapat kami sampaikan atas perhatian dan bantuannya kami haturkan terimakasih.

Wassalamu'alaikum. Wr. Wb.

Dayeuhkolot , Oktober 2013

Camat Dayeuhkolot

Drs.H.Agus Suhendar,M.Si
Nip.19630812 198303 1 007



Drs.H. AGUS SUHENDAR,M.Si
CAMAT DAYEUKOLOT

VISI & MISI KABUPATEN BANDUNG

Visi

“ Terwujudnya Kabupaten Bandung yang Maju Mandiri dan Berdaya Saing, Melalui Tata Kelola Pemerintahan Yang Baik dan Pemantapan Pembangunan Perdesaan, Berlandaskan Religius, Kultural, dan Berwawasan Lingkungan “

Misi

1. Meningkatkan Profesionalisme Birokrasi (Good Government and Clean Government);
2. Meningkatkan Kualitas SDM (Pendidikan, Kesehatan, Memantapkan Kesalehan Sosial Berlandaskan Iman dan Taqwa);
3. Memantapkan Pemulihan Keseimbangan Lingkungan dan Pembangunan Berkelanjutan;
4. Menggali, Menumbuhkembangkan dan Melestarikan Budaya Sunda serta Kearifan Lokal Lainnya;
5. Memantapkan Pembangunan Perdesaan;
6. Meningkatkan Ketersediaan dan Kualitas Infrastruktur Serta Keterpaduan Pemanfaatan Tata Ruang Wilayah;
7. Meningkatkan Partisipasi Sektor Swasta, Pemberdayaan Ekonomi Kerakyatan dan Daya Saing Daerah;

DAFTAR ISI

Uraian	Hal
KATA PENGANTAR	iii
SAMBUTAN CAMAT.....	iv
PHOTO CAMAT DAYEUKHKOLOT	v
VISI &MISI KABUPATEN BANDUNG	vi
DAFTAR ISI	vii
PETA KECAMATAN DAYEUKHKOLOT	xi
BAB 1. KEADAAN GEOGRAFIS	1
1.1 Letak Geografis, Topografi, Keberadaan Wilayah dan Ketinggian dari Permukaan Laut [Meter] Menurut Desa di Kecamatan Dayeuhkolot Tahun 2012	3
1.2 Luas Wilayah Desa/Kelurahan Menurut Desa di Kecamatan Dayeuhkolot Tahun 2012	4
1.3 Luas Lahan Sawah Menurut Desa di Kecamatan Dayeuhkolot Tahun 2012	5
1.4 Luas Lahan Non Sawah Menurut Desa di Kecamatan Dayeuhkolot Tahun 2012	7
BAB 2. PEMERINTAHAN	8
2.1 Jumlah Satuan Lingkungan Setempat Menurut Desa di Kecamatan Dayeuhkolot Tahun 2012	10
2.2 Jumlah Pendapatan dan Belanja Keunang Desa Menurut Desa di Kecamatan Dayeuhkolot Tahun 2012	11

2.3	Jumlah Target Realisasi Dan Persentase Penerimaan PBB [Rp] Menurut Desa di Kecamatan Dayeuhkolot Tahun 2012	15
-----	---	----

BAB 3. PENDUDUK **16**

3.1	Jumlah Penduduk Berdasarkan Jenis Kelamin Menurut Desa di Kecamatan Dayeuhkolot Tahun 2012	18
3.2	Jumlah Kepala Keluarga, Keluarga Pertanian dan anggota Kel Menjadi Buruh Tani Menurut Desa di Kecamatan Dayeuhkolot Tahun 2012	19
3.3	Penduduk Menurut Kelompok Umur Menurut Desa di Kecamatan Dayeuhkolot Tahun 2012	20
3.4	Jumlah Kejadian Kelahiran Berdasar Jenis Kelamin Menurut Desa di Kecamatan Dayeuhkolot Tahun 2012	21
3.5	Jumlah Kejadian Kematian Berdasar Jenis Kelamin Menurut Desa di Kecamatan Dayeuhkolot Tahun 2012	22
3.6	Jumlah Penduduk Berdasar Mata Pencarian Utama Menurut Desa di Kecamatan Dayeuhkolot Tahun 2012	23

BAB 4. SOSIAL **29**

4.1	Jumlah Penduduk Menurut Pendidikan yang Ditamatkan Menurut Desa di Kecamatan Dayeuhkolot Tahun Ajaran 2011 / 2012	31
4.2	Jumlah Sekolah, Siswa dan Guru Taman Kanak-kanak (TK) / (Tk/TPA) Negeri dan Swasta Menurut Desa di Kecamatan Dayeuhkolot Tahun 2012	34
4.3	Jumlah Sekolah, Siswa dan Guru Sekolah Dasar (SD) Negeri dan Swasta Menurut Desa di Kecamatan Dayeuhkolot Tahun 2012	35
4.4	Jumlah Sekolah, Siswa dan Guru Sekolah Menengah Pertama (SMP) Negeri dan Swasta Menurut Desa di Kecamatan Dayeuhkolot Tahun 2012	36
4.5	Jumlah Sekolah, Siswa dan Guru Sekolah Menengah Atas (SMA) Negeri dan Swasta Menurut Desa di Kecamatan Dayeuhkolot Tahun 2012	37
4.6	Jumlah Sekolah, Siswa dan Guru Sekolah Menengah Kejuruan (SMK) Negeri dan Swasta Menurut Desa di Kecamatan Dayeuhkolot Tahun 2012	38

4.7	Jumlah Penduduk dan Penduduk Yang Buta Huruf Menurut Desa di Kecamatan Dayeuhkolot Tahun 2012	39
4.8	Jumlah Sekolah dan Guru Madrasah Ibtidaiyah (MI) Negeri dan Swasta Menurut Desa di Kecamatan Dayeuhkolot Tahun 2012	40
4.9	Jumlah Sekolah dan Guru Madrasah Tsanawiyah (MTS) Negeri dan Swasta Menurut Desa di Kecamatan Dayeuhkolot Tahun 2012	41
4.10	Jumlah Sekolah dan Guru Madrasah Aliyah (MA) Negeri dan Swasta Menurut Desa di Kecamatan Dayeuhkolot Tahun 2012	42
4.11	Jumlah Sekolah dan Guru SLB Negeri dan Swasta Menurut Desa di Kecamatan Dayeuhkolot Tahun 2012	43
4.12	Jumlah Sekolah, Santri dan Pengasuh Pondok Pesantren Menurut Desa di Kecamatan Dayeuhkolot Tahun 2012	44
4.13	Jumlah Lembaga Pendidikan Keterampilan Menurut Desa di Kecamatan Dayeuhkolot Tahun Ajaran 2011/2012	45
4.14	Jumlah Sarana Kesehatan Menurut Desa di Kecamatan Dayeuhkolot Tahun 2012	47
4.15	Jumlah Tenaga Kesehatan Yang Tinggal di desa / Kelurahan Menurut Desa di Kecamatan Dayeuhkolot Tahun 2012	50
4.16	Jumlah PUS, WUS dan Peserta KB Menurut Desa di Kecamatan Dayeuhkolot Tahun 2012	51
4.17	Jumlah Akseptor KB Aktif Menurut Pemakai Alat Kontrasepsi Menurut Desa di Kecamatan Dayeuhkolot Tahun 2012	52
4.18	Cakupan Imunisasi Berdasarkan Jenis Vaksin Menurut Desa di Kecamatan Dayeuhkolot Tahun 2012	54
4.19	Jumlah Balita dan Status Gizi Menurut Desa di Kecamatan Dayeuhkolot Tahun 2012	57
4.20	Banyaknya Tempat Ibadah Menurut Desa di Kecamatan Dayeuhkolot Tahun 2012.....	58
4.21	Jumlah Penduduk Pemeluk Agama Menurut Desa di Kecamatan Dayeuhkolot Tahun 2012	60
4.22	Jumlah Penyandang Masalah Kesejahteraan Sosial Menurut	61

	Desa di Kecamatan Dayeuhkolot Tahun 2012	
4.23	Jumlah Petugas Keamanan (Sipil dan Polisi) Menurut Desa di Kecamatan Dayeuhkolot Tahun 2012	64
BAB 5. PERTANIAN		65
5.1	Luas dan Produksi Tanaman Padi, Palawija dan Sayuran Berdasar Komoditas Menurut Desa di Kecamatan Dayeuhkolot Tahun 2012	67
5.2	Luas dan Produksi Tanaman Buah-buahan Menurut Jenis Komoditas Menurut Desa di Kecamatan Dayeuhkolot Tahun 2012	76
5.3	Luas dan Produksi Tanaman Perkebunan Menurut Jenis Komoditas Menurut Desa di Kecamatan Dayeuhkolot Tahun 2012	81
5.4	Jumlah Ternak Besar dan Kecil Menurut Desa di Kecamatan Dayeuhkolot Tahun 2012	83
BAB 6. KEUANGAN DAN KEGIATAN EKONOMI		85
6.1	Jumlah Industri Kecil dan Kerajinan Rumah Tangga Menurut Desa di Kecamatan Dayeuhkolot Tahun 2012	86
6.2	Jumlah Unit Kegiatan Perdagangan Menurut Desa di Kecamatan Dayeuhkolot Tahun 2012	88
6.3	Jumlah Koperasi Menurut Desa di Kecamatan Dayeuhkolot Tahun 2012	90
6.4	Jumlah Lembaga Keuangan dan Fasilitasnya Menurut Desa di Kecamatan Dayeuhkolot Tahun 2012	91
6.5	Jumlah Unit Usaha Jasa Menurut Desa di Kecamatan Dayeuhkolot Tahun 2012	92
BAB 7. HOTEL DAN FASILITAS PARIWISATA		94
7.1	Jumlah Fasilitas Pariwisata dan Hiburan Menurut Desa di Kecamatan Dayeuhkolot Tahun 2012	95
7.2	Jumlah Fasilitas Pendukung Pariwisata Menurut Desa di Kecamatan Dayeuhkolot Tahun 2012	97

Peta Kecamatan Dayeuhkolot



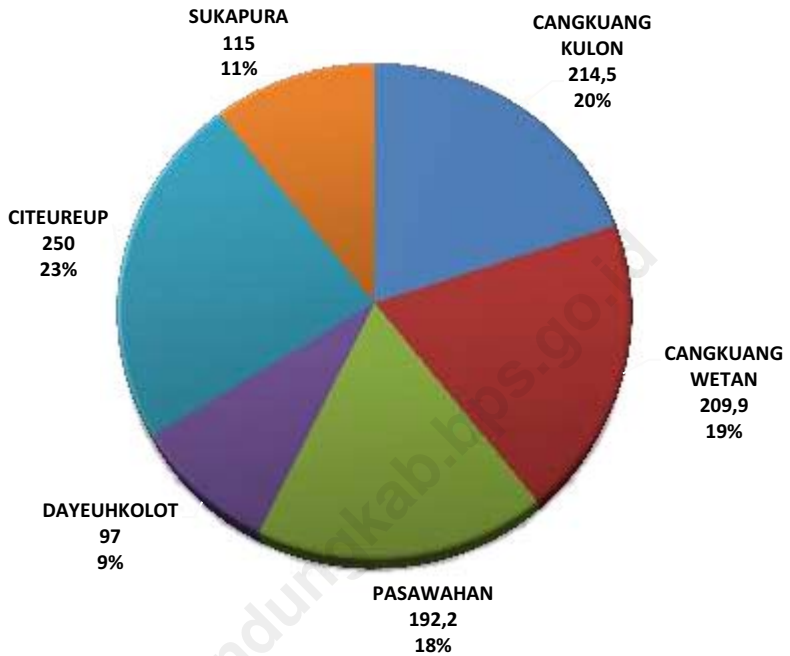
BAB 1

KEADAAN GEOGRAFI



1

Gambar 1.1
Luas Wilayah Administrasi Desa
Di Kecamatan Dayeuhkolot Tahun 2012



Tabel 1.1.
Letak Geografis, Topografi, Keberadaan Wilayah dan Ketinggian dari Permukaan Laut
[Meter]
Menurut Desa di Kecamatan Dayeuhkolot Tahun 2012

Kode	Desa/Kelurahan	Letak Geografis Desa/Kelurahan		
		Topografi Wilayah	Keberadaan Wilayah	Ketinggian dari Permukaan Laut [Meter]
(1)	(2)	(3)	(4)	(5)
001	CANGKUANG KULON	Dataran	Luar Kawasan Hutan	600
002	CANGKUANG WETAN	Dataran	Luar Kawasan Hutan	600
003	PASAWAHAN	Dataran	Luar Kawasan Hutan	600
004	DAYEUEHKOLOT	Dataran	Luar Kawasan Hutan	600
005	CITEUREUP	Dataran	Luar Kawasan Hutan	600
006	SUKAPURA	Dataran	Luar Kawasan Hutan	600

Sumber : Profil Desa 2012.

Tabel 1.2
Luas Wilayah Desa/Kelurahan
Menurut Desa di Kecamatan Dayeuhkolot Tahun 2012

Kode	Desa/Kelurahan	Luas Wilayah [Hektar]	Persentase terhadap luas Kecamatan (%)
(1)	(2)	(3)	(4)
001	CANGKUANG KULON	214,50	19,89
002	CANGKUANG WETAN	209,90	19,46
003	PASAWAHAN	192,20	17,82
004	DAYEUHKOLOT	97,00	8,99
005	CITEUREUP	250,00	23,18
006	SUKAPURA	115,00	10,66
Jumlah		1078,60	100,00

Sumber : Profil Desa 2012.

Tabel 1.3
Luas Lahan Sawah
Menurut Desa di Kecamatan Dayeuhkolot Tahun 2012

Kode	Desa/Kelurahan	Luas Lahan Sawah [Hektar]	Luas Lahan Non Sawah [Hektar]	Total
(1)	(2)	(3)	(4)	(5)
001	CANGKUANG KULON	2,50	3,00	5,50
002	CANGKUANG WETAN	72,00	15,00	87,00
003	PASAWAHAN	0,00	0,00	0,00
004	DAYEUEHKOLOT	0,00	0,00	0,00
005	CITEUREUP	4,00	12,00	16,00
006	SUKAPURA	65,00	24,00	89,00
Jumlah		143,50	54,00	197,50

Sumber : Profil Desa 2012.

Tabel 1.3 (Lanjutan)
Luas Lahan Sawah
Menurut Desa di Kecamatan Dayeuhkolot Tahun 2012

Kode	Desa/Kelurahan	Lahan Sawah	
		Lahan Berpengairan Teknis	Lahan Berpengairan Nonteknis / Lahan Tidak Berpengairan
(1)	(2)	(3)	(4)
001	CANGKUANG KULON	0,00	2,50
002	CANGKUANG WETAN	72,00	0,00
003	PASAWAHAN	0,00	0,00
004	DAYEUEHKOLOT	0,00	0,00
005	CITEUREUP	0,00	4,00
006	SUKAPURA	65,00	0,00
Jumlah		137,00	6,50

Sumber : Profil Desa 2012.

Tabel 1.4
Luas Lahan Non Sawah
Menurut Desa di Kecamatan Dayeuhkolot Tahun 2012

Kode	Desa/Kelurahan	Luas Lahan Pertanian Bukan Sawah (ladang, tambak, kebun, hutan rakyat, peternakan, dsb) [Hektar]	Luas Lahan Nonpertanian (industri, perumahan, perkantoran, pertokoan, dsb) [Hektar]
(1)	(2)	(3)	(4)
001	CANGKUANG KULON	3,00	209,00
002	CANGKUANG WETAN	15,00	122,90
003	PASAWAHAN	0,00	192,20
004	DAYEUHKOLOT	0,00	97,00
005	CITEUREUP	12,00	234,00
006	SUKAPURA	24,00	26,00
Jumlah		54,00	881,10

Sumber : Profil Desa 2012.

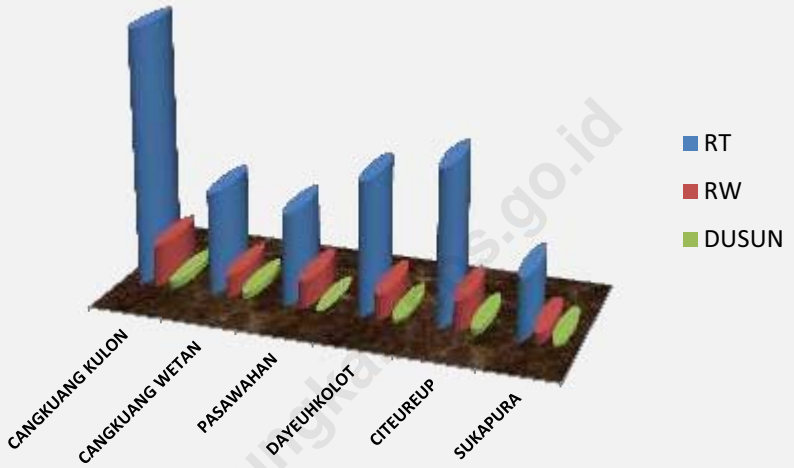
BAB 2

PEMERINTAHAN



<http://bandungkab.bps.go.id>

Gambar 2.1
Jumlah Satuan Lingkungan Setempat
Menurut Desa Di Kecamatan Dayeuhkolot
Tahun 2012



Tabel 2.1
Jumlah Satuan Lingkungan Setempat
Menurut Desa di Kecamatan Dayeuhkolot Tahun 2012

Kode	Desa/Kelurahan	RT	RW	Dusun
(1)	(2)	(3)	(4)	(5)
001	CANGKUANG KULON	139	23	4
002	CANGKUANG WETAN	56	12	4
003	PASAWAHAN	50	15	0
004	DAYEUHKOLOT	73	14	2
005	CITEUREUP	85	17	3
006	SUKAPURA	34	6	2
Jumlah		437	87	15

Sumber : Profil Desa 2012.

Tabel 2.2
Jumlah Pendapatan dan Belanja Keuangan Desa
Menurut Desa di Kecamatan Dayeuhkolot Tahun 2012
(Ribuan Rupiah)

Kode	Desa/Kelurahan	Pendapatan Desa			Alokasi Dana Desa (ADD)
		Pendapatan Asli Daerah	Bagi Hasil Pajak	Bagian Dari Retribusi	
(1)	(2)	(3)	(4)	(5)	(6)
001	CANGKUANG KULON	7.350	0	63.974	0
002	CANGKUANG WETAN	0	15.433	78.450	237.187
003	PASAWAHAN
004	DAYEUEHKOLOT	61.440	78.450	15.433	194.884
005	CITEUREUP	47.000	15.000	15.000	210.000
006	SUKAPURA	58.592	49.689	14.285	138.429
Jumlah		167.032	143.139	44.718	543.313

Sumber : Profil Desa 2012.

Tabel 2.2 (Lanjutan)
Jumlah Pendapatan dan Belanja Keuangan Desa
Menurut Desa di Kecamatan Dayeuhkolot Tahun 2012
(Ribuan Rupiah)

Kode	Desa/Kelurahan	Pendapatan Desa		
		Bantuan Pemerintah Pem Prov,Kab,Dll	Hibah	Sumbangan Dari Pihak Ketiga
(1)	(2)	(7)	(8)	(9)
001	CANGKUANG KULON	1.204.225	0	211.981
002	CANGKUANG WETAN	15.000	0	60.000
003	PASAWAHAN
004	DAYEUHKOLOT	15.000	0	0
005	CITEUREUP	90.000	75.000	0
006	SUKAPURA	15.000	0	143.893
Jumlah		120.000	75.000	143.893

Sumber : Profil Desa 2012.

Tabel 2.2 (Lanjutan)
Jumlah Pendapatan dan Belanja Keuangan Desa
Menurut Desa di Kecamatan Dayeuhkolot Tahun 2012
(Ribuan Rupiah)

Kode	Desa/Kelurahan	Belanja Desa			
		Belanja Pegawai	Belanja Barang / Jasa	Belanja Modal	Belanja Subsidi
(1)	(2)	(3)	(4)	(5)	(6)
001	CANGKUANG KULON	211.981	0	1.487.530	0
002	CANGKUANG WETAN	51.000	31.500	0	65.000
003	PASAWAHAN
004	DAYEUHKOLOT	190.000	50.000	125.207	0
005	CITEUREUP	60.000	120.000	30.000	0
006	SUKAPURA	20.550	53.579	254.854	0
Jumlah		270.550	223.579	410.061	0

Sumber : Profil Desa 2012.

Tabel 2.2 (Lanjutan)
Jumlah Pendapatan dan Belanja Keuangan Desa
Menurut Desa di Kecamatan Dayeuhkolot Tahun 2012
(Ribuan Rupiah)

Kode	Desa/Kelurahan	Belanja Desa			
		Belanja Hibah	Belanja Bantuan Sosial	Belanja Bantuan Keuangan	Belanja Tak Terduga
(1)	(2)	(7)	(8)	(9)	(10)
001	CANGKUANG KULON	0	0	0	0
002	CANGKUANG WETAN	0	33.800	0	50.300
003	PASAWAHAN
004	DAYEUHKOLOT	0	0	0	0
005	CITEUREUP	20.000	20.000	0	30.000
006	SUKAPURA	0	60.400	30.500	0
Jumlah		20.000	80.400	30.500	30.000

Sumber : Profil Desa 2012.


Tabel 2.3
Jumlah Target Realisasi Dan Persentase Penerimaan PBB [Ribuan Rupiah]
Menurut Desa di Kecamatan Dayeuhkolot Tahun 2012

Kode	Desa/Kelurahan	Target	Realisasi
(1)	(2)	(3)	(4)
001	CANGKUANG KULON	889.212	226.889
002	CANGKUANG WETAN	180.848	62.831
003	PASAWAHAN	123.956	27.928
004	DAYEUHKOLOT	176.352	49.378
005	CITEUREUP	183.500	60.000
006	SUKAPURA	114.481	68.686
Jumlah		1.668.349	495.712

Sumber : Profil Desa 2012.

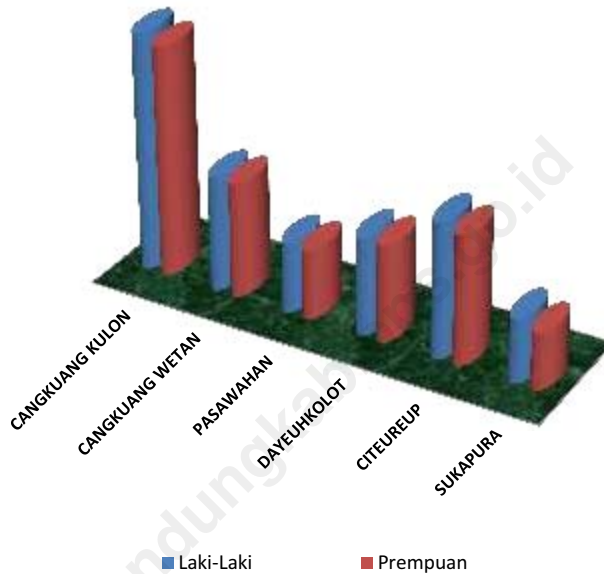
BAB 3

PENDUDUK



<http://bandungkab.bps.go>

Gambar 3.1
Jumlah Penduduk Laki-laki dan Perempuan
Menurut Desa di Kecamatan Dayeuhkolot
Tahun 2012



Tabel 3.1
Jumlah Penduduk Berdasarkan Jenis Kelamin
Menurut Desa di Kecamatan Dayeuhkolot Tahun 2012

Kode	Desa/Kelurahan	Penduduk		Total
		Laki-laki	Perempuan	
(1)	(2)	(3)	(4)	(5)
001	CANGKUANG KULON	18.834	18.246	37.080
002	CANGKUANG WETAN	9.176	9.164	18.340
003	PASAWAHAN	5.653	5.604	11.257
004	DAYEUEHKOLOT	7.810	7.746	15.556
005	CITEUREUP	10.781	10.320	21.101
006	SUKAPURA	5.112	4.521	9.633
Jumlah		57.366	55.601	112.967

Sumber : Profil Desa 2012.

Tabel 3.2
Jumlah Kepala Keluarga, Keluarga Pertanian dan Anggota Kel Menjadi Buruh Tani
Menurut Desa di Kecamatan Dayeuhkolot Tahun 2012

Kode	Desa/Kelurahan	Jumlah Kepala Keluarga	Jumlah Keluarga Pertanian	Jumlah Anggota Kel. Menjadi Buruh Tani
(1)	(2)	(3)	(4)	(5)
001	CANGKUANG KULON	9.617	99	19
002	CANGKUANG WETAN	5.193	152	152
003	PASAWAHAN	3.308	21	4
004	DAYEUHKOLOT	4.214	34	12
005	CITEUREUP	5.349	41	0
006	SUKAPURA	2.438	45	35
Jumlah		30.119	392	222

Sumber : Profil Desa 2012.

Tabel 3.3
Penduduk Menurut Kelompok Umur
Menurut Desa di Kecamatan Dayeuhkolot Tahun 2012

Kode	Desa/Kelurahan	Kelompok Umur		
		0-14 Tahun	15-64 Tahun	65+ Tahun
(1)	(2)	(3)	(4)	(5)
001	CANGKUANG KULON	11.175	24.916	992
002	CANGKUANG WETAN	5.272	12.040	782
003	PASAWAHAN	4.707	6.774	574
004	DAYEUEHKOLOT	3.926	10.570	927
005	CITEUREUP	5.476	13.536	1.565
006	SUKAPURA	2.352	6.494	712
Jumlah		32.908	74.330	5.552

Sumber : Profil Desa 2012.

Tabel 3.4
Jumlah Kejadian Kelahiran Berdasar Jenis Kelamin
Menurut Desa di Kecamatan Dayeuhkolot Tahun 2012

Kode	Desa/Kelurahan	Jumlah Kejadian Kelahiran		
		Laki-laki	Perempuan	Total
(1)	(2)	(3)	(4)	(5)
001	CANGKUANG KULON	96	75	171
002	CANGKUANG WETAN	32	31	63
003	PASAWAHAN	32	33	65
004	DAYEUHKOLOT	27	29	56
005	CITEUREUP	103	134	237
006	SUKAPURA	24	27	51
Jumlah		314	329	643

Sumber : Profil Desa 2012.

Tabel 3.5
Jumlah Kejadian Kematian Berdasar Jenis Kelamin
Menurut Desa di Kecamatan Dayeuhkolot Tahun 2012

Kode	Desa/Kelurahan	Jumlah Kejadian Kematian		
		Laki-laki	Perempuan	Total
(1)	(2)	(3)	(4)	(5)
001	CANGKUANG KULON	55	34	89
002	CANGKUANG WETAN	37	32	69
003	PASAWAHAN	29	27	56
004	DAYEUHKOLOT	23	26	49
005	CITEUREUP	46	32	78
006	SUKAPURA	12	10	22
Jumlah		202	161	363

Sumber : Profil Desa 2012.

Tabel 3.6
Jumlah Penduduk Berdasar Mata Pencapaian Utama
Menurut Desa di Kecamatan Dayeuhkolot Tahun 2011

Kode	Desa/Kelurahan	Pertanian		
		Tanaman Bahan Makanan (Palawija, Hortikultura)	Perkebunan	Peternakan
(1)	(2)	(3)	(4)	(5)
001	CANGKUANG KULON	96	0	3
002	CANGKUANG WETAN	131	0	21
003	PASAWAHAN	10	0	11
004	DAYEUKOLOOT	31	0	3
005	CITEUREUP	33	0	8
006	SUKAPURA	36	0	9
Jumlah		337	0	95

Sumber : Profil Desa 2012.

Tabel 3.6 (Lanjutan)
Jumlah Penduduk Berdasar Mata Pencapaian Utama
Menurut Desa di Kecamatan Dayeuhkolot Tahun 2012

Kode	Desa/Kelurahan	Pertanian		Buruh Tani
		Perikanan	Kehutanan	
(1)	(2)	(3)	(4)	(5)
001	CANGKUANG KULON	0	0	19
002	CANGKUANG WETAN	0	0	152
003	PASAWAHAN	0	0	4
004	DAYEUEHKOLOT	0	0	12
005	CITEUREUP	0	0	0
006	SUKAPURA	0	0	35
Jumlah		0	0	222

Sumber : Profil Desa 2012.

Tabel 3.6 (Lanjutan)
Jumlah Penduduk Berdasar Mata Pencapaian Utama
Menurut Desa di Kecamatan Dayeuhkolot Tahun 2011

Kode	Desa/Kelurahan	Pertambangan dan Penggalan	Industri Pengolahan	Bangunan/Konstruksi
(1)	(2)	(3)	(4)	(5)
001	CANGKUANG KULON	51	6.607	368
002	CANGKUANG WETAN	22	4.102	413
003	PASAWAHAN	9	3.748	295
004	DAYEUEHKOLOT	13	2.755	403
005	CITEUREUP	15	2.638	463
006	SUKAPURA	5	1.170	331
Jumlah		115	21.020	2.273

Sumber : Profil Desa 2012.

Tabel 3.6 (Lanjutan)
Jumlah Penduduk Berdasar Mata Pencapaian Utama
Menurut Desa di Kecamatan Dayeuhkolot Tahun 2011

Kode	Desa/Kelurahan	Perdagangan (Besar dan Eceran)	Hotel dan Restoran	Angkutan
(1)	(2)	(3)	(4)	(5)
001	CANGKUANG KULON	3.076	172	582
002	CANGKUANG WETAN	999	62	211
003	PASAWAHAN	861	66	194
004	DAYEUEHKOLOT	1.482	40	206
005	CITEUREUP	1.175	539	225
006	SUKAPURA	638	69	149
Jumlah		8.231	948	1.567

Sumber : Profil Desa 2012.

Tabel 3.6 (Lanjutan)
Jumlah Penduduk Berdasar Mata Pencapaian Utama
Menurut Desa di Kecamatan Dayeuhkolot Tahun 2011

Kode	Desa/Kelurahan	Komunikasi (Wartel, Warnet, Listrik & Gas, dsb)	Jasa	
			Keuangan & Asuransi	Jasa Pendidikan, kesehatan, masyarakat, pemerintahan dan Perorangan
(1)	(2)	(3)	(4)	(5)
001	CANGKUANG KULON	378	439	2.560
002	CANGKUANG WETAN	133	89	779
003	PASAWAHAN	101	48	392
004	DAYEUHKOLOT	103	34	1.058
005	CITEUREUP	208	86	1.078
006	SUKAPURA	87	47	386
Jumlah		1.010	743	6.253

Sumber : Profil Desa 2012.

Tabel 3.6 (Lanjutan)
Jumlah Penduduk Berdasar Mata Pencapaian Utama
Menurut Desa di Kecamatan Dayeuhkolot Tahun 2011

Kode	Desa/Kelurahan	Jasa Lainnya	Sumber Penghasilan Utama Sebagian Besar Penduduk
(1)	(2)	(3)	(4)
001	CANGKUANG KULON	324	Jasa
002	CANGKUANG WETAN	339	Jasa
003	PASAWAHAN	123	Jasa
004	DAYEUHKOLOT	140	Jasa
005	CITEUREUP	105	Jasa
006	SUKAPURA	154	Jasa
Jumlah		1.185	

Sumber : Profil Desa 2012.

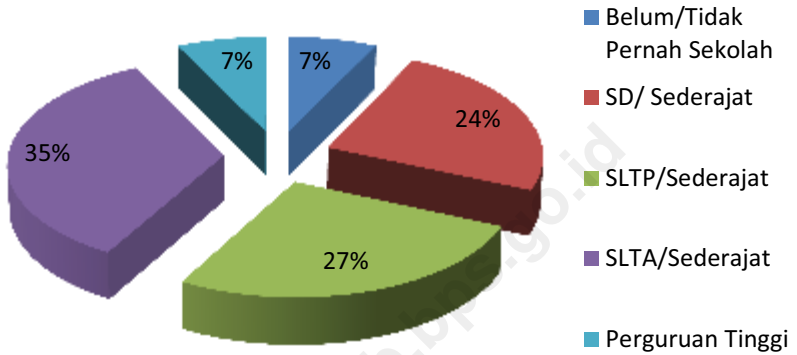
BAB 4

SOSIAL



<http://bandungkab.bps.go.id>

Gambar 4.1
Jumlah Penduduk Menurut Pendidikan yang Ditamatkan
di Kecamatan Dayeuhkolot Tahun 2012



Tabel 4.1
Jumlah Penduduk Menurut Pendidikan yang Ditamatkan
Menurut Desa di Kecamatan Dayeuhkolot Tahun Ajaran 2010/2011

Kode	Desa/Kelurahan	Pendidikan Yang Ditamatkan	
		Belum/Tidak Pernah Sekolah	SD/Sederajat
(1)	(2)	(3)	(4)
001	CANGKUANG KULON	2.404	8.012
002	CANGKUANG WETAN	1.067	4.398
003	PASAWAHAN	617	2.065
004	DAYEUHKOLOT	830	2.914
005	CITEUREUP	1.205	3.224
006	SUKAPURA	436	1.727
Jumlah		6.559	22.340

Sumber : Profil Desa 2012.

Tabel 4.1 (Lanjutan)
Jumlah Penduduk Menurut Pendidikan yang Ditamatkan
Menurut Desa di Kecamatan Dayeuhkolot Tahun Ajaran 2010/2011

Kode	Desa/Kelurahan	Pendidikan Yang Ditamatkan	
		SLTP/Sederajat	SLTA/Sederajat
(1)	(2)	(3)	(4)
001	CANGKUANG KULON	6.998	8.989
002	CANGKUANG WETAN	4.289	3.699
003	PASAWAHAN	3.254	3.630
004	DAYEUHKOLOT	3.254	4.397
005	CITEUREUP	4.172	7.397
006	SUKAPURA	1.784	3.457
Jumlah		24.256	31.604

Sumber : Profil Desa 2012.

Tabel 4.1 (Lanjutan)
Jumlah Penduduk Menurut Pendidikan yang Ditamatkan
Menurut Desa di Kecamatan Dayeuhkolot Tahun Ajaran 2010/2011

Kode	Desa/Kelurahan	Pendidikan Yang Ditamatkan
		Perguruan tinggi
(1)	(2)	(3)
001	CANGKUANG KULON	3.519
002	CANGKUANG WETAN	772
003	PASAWAHAN	360
004	DAYEUHKOLOT	634
005	CITEUREUP	905
006	SUKAPURA	481
Jumlah		6.671

Sumber : Profil Desa 2012.

Tabel 4.2
Jumlah Sekolah, Siswa dan Guru Taman Kanak-Kanak (TK) / (TK /TPA) Negeri dan Swasta Menurut Desa di Kecamatan Dayeuhkolot Tahun 2012

Kode	Desa/Kelurahan	Jumlah Sekolah	Jumlah Siswa	Jumlah Guru
(1)	(2)	(3)	(4)	(5)
001	CANGKUANG KULON	5	418	46
002	CANGKUANG WETAN	7	123	33
003	PASAWAHAN	3	60	6
004	DAYEUHKOLOT	6	382	6
005	CITEUREUP	2	80	6
006	SUKAPURA	2	154	13
Jumlah		25	1.217	110

Sumber : Profil Desa 2012.

Tabel 4.3
Jumlah Sekolah, Siswa dan Guru Sekolah Dasar (SD) Negeri dan Swasta
Menurut Desa di Kecamatan Dayeuhkolot Tahun 2012

Kode	Desa/Kelurahan	Jumlah Sekolah	Jumlah Siswa	Jumlah Guru
(1)	(2)	(3)	(4)	(5)
001	CANGKUANG KULON	14	3.621	137
002	CANGKUANG WETAN	9	1.642	60
003	PASAWAHAN	9	2.212	63
004	DAYEUHKOLOT	8	1.893	48
005	CITEUREUP	13	2.560	78
006	SUKAPURA	3	438	28
Jumlah		56	12.366	414

Sumber : Profil Desa 2012.

Tabel 4.4
Jumlah Sekolah, Siswa dan Guru Sekolah Menengah Pertama (SMP) Negeri dan Swasta
Menurut Desa di Kecamatan Dayeuhkolot Tahun 2012

Kode	Desa/Kelurahan	Jumlah Sekolah	Jumlah Siswa	Jumlah Guru
(1)	(2)	(3)	(4)	(5)
001	CANGKUANG KULON	7	1.736	117
002	CANGKUANG WETAN	4	131	35
003	PASAWAHAN	1	298	14
004	DAYEUHKOLOT	0	0	0
005	CITEUREUP	4	2.080	104
006	SUKAPURA	0	0	0
Jumlah		16	4.245	270

Sumber : Profil Desa 2012.

Tabel 4.5
Jumlah Sekolah, Siswa dan Guru Sekolah Menengah Atas (SMA) Negeri dan Swasta
Menurut Desa di Kecamatan Dayeuhkolot Tahun 2012

Kode	Desa/Kelurahan	Jumlah Sekolah	Jumlah Siswa	Jumlah Guru
(1)	(2)	(3)	(4)	(5)
001	CANGKUANG KULON	2	227	45
002	CANGKUANG WETAN	0	0	0
003	PASAWAHAN	0	0	0
004	DAYEUHKOLOT	0	0	0
005	CITEUREUP	1	720	18
006	SUKAPURA	1	1.125	51
Jumlah		4	2.072	114

Sumber : Profil Desa 2012.

Tabel 4.6
Jumlah Sekolah, Siswa dan Guru Sekolah Menengah Kejuruan (SMK) Negeri dan Swasta Menurut Desa di Kecamatan Dayeuhkolot Tahun 2012

Kode	Desa/Kelurahan	Jumlah Sekolah	Jumlah Siswa	Jumlah Guru
(1)	(2)	(3)	(4)	(5)
001	CANGKUANG KULON	2	149	31
002	CANGKUANG WETAN	0	0	0
003	PASAWAHAN	0	0	0
004	DAYEUHKOLOT	0	0	0
005	CITEUREUP	2	80	24
006	SUKAPURA	0	0	0
Jumlah		4	229	55

Sumber : Profil Desa 2012.

Tabel 4.7
Jumlah Penduduk dan Penduduk Yang Buta Huruf
Menurut Desa di Kecamatan Dayeuhkolot Tahun 2012

Kode	Desa/Kelurahan	Jumlah Penduduk	Jumlah Penduduk Buta Huruf
(1)	(2)	(3)	(4)
001	CANGKUANG KULON	37.080	120
002	CANGKUANG WETAN	18.340	115
003	PASAWAHAN	11.257	14
004	DAYEUHKOLOT	15.556	14
005	CITEUREUP	21.101	65
006	SUKAPURA	9.633	16
Jumlah		112.967	344

Sumber : Profil Desa 2012.

Tabel 4.8
Jumlah Sekolah dan Guru Madrasah Ibtidaiyah (MI) Negeri dan Swasta
Menurut Desa di Kecamatan Dayeuhkolot Tahun 2012

Kode	Desa/Kelurahan	Jumlah Sekolah	Jumlah Siswa	Jumlah Guru
(1)	(2)	(3)	(4)	(5)
001	CANGKUANG KULON	0	0	0
002	CANGKUANG WETAN	0	0	0
003	PASAWAHAN	0	0	0
004	DAYEUHKOLOT	0	0	0
005	CITEUREUP	0	0	0
006	SUKAPURA	1	259	12
Jumlah		1	259	12

Sumber : Profil Desa 2012.

Tabel 4.9
Jumlah Sekolah dan Guru Madrasah Tsanawiyah (MTS) Negeri dan Swasta
Menurut Desa di Kecamatan Dayeuhkolot Tahun 2012

Kode	Desa/Kelurahan	Jumlah Sekolah	Jumlah Siswa	Jumlah Guru
(1)	(2)	(3)	(4)	(5)
001	CANGKUANG KULON	2	57	375
002	CANGKUANG WETAN	0	0	0
003	PASAWAHAN	0	0	0
004	DAYEUHKOLOT	0	0	0
005	CITEUREUP	0	0	0
006	SUKAPURA	0	0	0
Jumlah		2	57	375

Sumber : Profil Desa 2012.

Tabel 4.10
Jumlah Sekolah dan Guru Madrasah Aliyah (MA) Negeri dan Swasta
Menurut Desa di Kecamatan Dayeuhkolot Tahun 2012

Kode	Desa/Kelurahan	Jumlah Sekolah	Jumlah Siswa	Jumlah Guru
(1)	(2)	(3)	(4)	(5)
001	CANGKUANG KULON	0	0	0
002	CANGKUANG WETAN	0	0	0
003	PASAWAHAN	0	0	0
004	DAYEUHKOLOT	0	0	0
005	CITEUREUP	0	0	0
006	SUKAPURA	0	0	0
Jumlah		0	0	0

Sumber : Profil Desa 2012.

Tabel 4.11
Jumlah Sekolah dan Guru SLB Negeri dan Swasta
Menurut Desa di Kecamatan Dayeuhkolot Tahun 2012

Kode	Desa/Kelurahan	Jumlah Sekolah	Jumlah Siswa	Jumlah Guru
(1)	(2)	(3)	(4)	(5)
001	CANGKUANG KULON	0	0	0
002	CANGKUANG WETAN	0	0	0
003	PASAWAHAN	0	0	0
004	DAYEUHKOLOT	0	0	0
005	CITEUREUP	1	20	6
006	SUKAPURA	0	0	0
Jumlah		1	20	6

Sumber : Profil Desa 2012.

Tabel 4.12
Jumlah Sekolah, Santri dan Pengasuh Pondok Pesantren
Menurut Desa di Kecamatan Dayeuhkolot Tahun 2012

Kode	Desa/Kelurahan	Jumlah Pesantren	Jumlah Santri	Jumlah Pengasuh
(1)	(2)	(3)	(4)	(5)
001	CANGKUANG KULON	1	56	7
002	CANGKUANG WETAN	0	0	0
003	PASAWAHAN	0	0	0
004	DAYEUHKOLOT	1	51	5
005	CITEUREUP	0	0	0
006	SUKAPURA	0	0	0
Jumlah		2	107	12

Sumber : Profil Desa 2012.

Tabel 4.13
Jumlah Lembaga Pendidikan Keterampilan
Menurut Desa di Kecamatan Dayeuhkolot Tahun Ajaran 2011/2012

Kode	Desa/Kelurahan	Lembaga Pendidikan Keterampilan		
		Bahasa Asing	Komputer	Menjahit/Tata Busana
(1)	(2)	(3)	(4)	(5)
001	CANGKUANG KULON	1	1	1
002	CANGKUANG WETAN	0	0	0
003	PASAWAHAN	0	0	0
004	DAYEUHKOLOT	0	0	1
005	CITEUREUP	0	1	1
006	SUKAPURA	0	0	0
Jumlah		1	2	3

Sumber : Profil Desa 2012.

Tabel 4.13 (Lanjutan)
Jumlah Lembaga Pendidikan Keterampilan
Menurut Desa di Kecamatan Dayeuhkolot Tahun Ajaran 2011/2012

Kode	Desa/Kelurahan	Lembaga Pendidikan Keterampilan		
		Kecantikan	Montir Mobil/Motor	Elektronik
(1)	(2)	(3)	(4)	(5)
001	CANGKUANG KULON	1	0	0
002	CANGKUANG WETAN	0	0	0
003	PASAWAHAN	0	0	0
004	DAYEUHKOLOT	0	0	0
005	CITEUREUP	1	0	0
006	SUKAPURA	0	0	0
Jumlah		2	0	0

Sumber : Profil Desa 2012.

Tabel 4.14
Jumlah Sarana Kesehatan
Menurut Desa di Kecamatan Dayeuhkolot Tahun Ajaran 2012

Kode	Desa/Kelurahan	Sarana Kesehatan			
		Rumah Sakit	Rumah Sakit Bersalin	Poliklinik/Balai Pengobatan	Puskesmas
(1)	(2)	(3)	(4)	(5)	(6)
001	CANGKUANG KULON	0	0	1	1
002	CANGKUANG WETAN	0	0	0	1
003	PASAWAHAN	0	0	0	0
004	DAYEUHKOLOT	0	0	0	1
005	CITEUREUP	1	0	1	0
006	SUKAPURA	0	0	0	0
Jumlah		1	0	2	3

Sumber : Profil Desa 2012.

Tabel 4.14 (Lanjutan)
Jumlah Sarana Kesehatan
Menurut Desa di Kecamatan Dayeuhkolot Tahun Ajaran 2012

Kode	Desa/Kelurahan	Sarana Kesehatan			
		Puskesmas Pembantu	Tempat Praktek Dokter	Tempat Praktek Bidan	Poskesdes
(1)	(2)	(7)	(8)	(9)	(10)
001	CANGKUANG KULON	0	6	6	0
002	CANGKUANG WETAN	0	0	1	0
003	PASAWAHAN	0	1	3	0
004	DAYEUHKOLOT	0	2	3	0
005	CITEUREUP	0	4	2	0
006	SUKAPURA	1	1	0	0
Jumlah		1	14	15	0

Sumber : Profil Desa 2012.

Tabel 4.14 (Lanjutan)
Jumlah Sarana Kesehatan
Menurut Desa di Kecamatan Dayeuhkolot Tahun Ajaran 2012

Kode	Desa/Kelurahan	Sarana Kesehatan			
		Polindes	Posyandu	Apotek	Toko Obat
(1)	(2)	(11)	(12)	(13)	(14)
001	CANGKUANG KULON	0	24	7	0
002	CANGKUANG WETAN	0	14	0	0
003	PASAWAHAN	0	15	1	0
004	DAYEUHKOLOT	0	14	3	0
005	CITEUREUP	1	17	2	0
006	SUKAPURA	0	6	0	0
Jumlah		1	90	13	0

Sumber : Profil Desa 2012.

Tabel 4.15
Jumlah Tenaga Kesehatan Yang Tinggal di Desa/ Kelurahan
Menurut Desa di Kecamatan Dayeuhkolot Tahun Ajaran 2012

Kode	Desa/Kelurahan	Tenaga Kesehatan					
		Dokter Pria	Dokter Wanita	Dokter Gigi	Bidan	Mantri Kesehatan	Dukun Bayi
(1)	(2)	(3)	(4)	(5)	(6)	(7)	(8)
001	CANGKUANG KULON	4	2	1	6	2	3
002	CANGKUANG WETAN	0	1	0	3	0	1
003	PASAWAHAN	0	1	0	2	0	2
004	DAYEUHKOLOT	1	1	0	3	0	1
005	CITEUREUP	0	0	0	3	0	1
006	SUKAPURA	1	1	0	0	1	1
Jumlah		6	6	1	17	3	9

Sumber : Profil Desa 2012.

Tabel 4.16
Jumlah PUS, WUS dan Peserta KB
Menurut Desa di Kecamatan Dayeuhkolot Tahun 2012

Kode	Desa/Kelurahan	Jumlah Pasangan Usia Subur (PUS) 15-49 Tahun dan Peserta KB		Jumlah Wanita Usia Subur (WUS) Tahun 2012 [Jiwa]
		PUS	Peserta KB	
(1)	(2)	(3)	(4)	(5)
001	CANGKUANG KULON	6.242	4.874	7.491
002	CANGKUANG WETAN	3.458	1.918	4.431
003	PASAWAHAN	2.328	1.651	3.426
004	DAYEUEHKOLOT	2.384	1.658	4.216
005	CITEUREUP	3.510	2.777	5.229
006	SUKAPURA	1.473	837	1.782
Jumlah		16.398	13.715	26.575

Sumber : Profil Desa 2012.

Tabel 4.17
Jumlah Akseptor KB Aktif Menurut Pemakai Alat Kontrasepsi
Menurut Desa di Kecamatan Dayeuhkolot Tahun 2012

Kode	Desa/Kelurahan	Alat Kontrasepsi		
		IUD	MOP	MOW
(1)	(2)	(3)	(4)	(5)
001	CANGKUANG KULON	171	26	15
002	CANGKUANG WETAN	187	4	28
003	PASAWAHAN	215	0	21
004	DAYEUHKOLOT	18	5	4
005	CITEUREUP	278	3	36
006	SUKAPURA	478	0	0
Jumlah		1.347	38	104

Sumber : Profil Desa 2012.

Tabel 4.17 (Lanjutan)
Jumlah Akseptor KB Aktif Menurut Pemakai Alat Kontrasepsi
Menurut Desa di Kecamatan Dayeuhkolot Tahun 2012

Kode	Desa/Kelurahan	Alat Kontrasepsi			
		Implan	Suntik	Pil	Kondom dan lainnya
(1)	(2)	(6)	(7)	(8)	(9)
001	CANGKUANG KULON	77	1.452	1.376	0
002	CANGKUANG WETAN	10	1.295	394	0
003	PASAWAHAN	2	1.021	392	0
004	DAYEUHKOLOT	10	679	942	0
005	CITEUREUP	3	1.866	527	64
006	SUKAPURA	23	144	192	0
Jumlah		125	6.457	3.823	64

Sumber : Profil Desa 2012.

Tabel 4.18
Cakupan Imunisasi Berdasarkan Jenis Vaksin
Menurut Desa di Kecamatan Dayeuhkolot Tahun 2012

Kode	Desa/Kelurahan	Imunisasi		
		Polio 3	Polio 4	DPT 1
(1)	(2)	(3)	(4)	(5)
001	CANGKUANG KULON	1.672	1.672	2.068
002	CANGKUANG WETAN	281	263	310
003	PASAWAHAN	419	403	435
004	DAYEUHKOLOT	432	357	561
005	CITEUREUP	1.468	1.468	1.468
006	SUKAPURA	148	148	148
Jumlah		4.420	4.311	4.990

Sumber : Profil Desa 2012.

Tabel 4.18 (Lanjutan)
Cakupan Imunisasi Berdasarkan Jenis Vaksin
Menurut Desa di Kecamatan Dayeuhkolot Tahun 2012

Kode	Desa/Kelurahan	Imunisasi		
		DPT 3	BCG	CACAR
(1)	(2)	(3)	(4)	(5)
001	CANGKUANG KULON	2.068	2.068	0
002	CANGKUANG WETAN	310	327	0
003	PASAWAHAN	45	431	0
004	DAYEUEHKOLOT	561	452	0
005	CITEUREUP	1.468	1.468	0
006	SUKAPURA	148	148	0
Jumlah		4.600	4.894	0

Sumber : Profil Desa 2012.

Tabel 4.18 (Lanjutan)
Cakupan Imunisasi Berdasarkan Jenis Vaksin
Menurut Desa di Kecamatan Dayeuhkolot Tahun 2012

Kode	Desa/Kelurahan	Imunisasi			
		TT 1	DPT 2	Campak	Hepatitis B
(1)	(2)	(3)	(4)	(5)	(6)
001	CANGKUANG KULON	2.068	2.068	2.068	2.068
002	CANGKUANG WETAN	294	291	237	207
003	PASAWAHAN	431	431	372	452
004	DAYEUEHKOLOT	491	372	329	432
005	CITEUREUP	1.468	1.468	1..468	1..468
006	SUKAPURA	148	148	148	148
Jumlah		4.900	4.778	3.623	3.776

Sumber : Profil Desa 2012.

Tabel 4.19
Jumlah Balita dan Status Gizi
Menurut Desa di Kecamatan Dayeuhkolot Tahun 2012

Kode	Desa/Kelurahan	Balita Gizi Buruk/Sangat Kurus	Balita Gizi Kurang / Kurus	Balita Gizi Baik / Normal	Balita Gizi Lebih / Gemuk	Balita Meninggal
(1)	(2)	(3)	(4)	(5)	(6)	(7)
001	CANGKUANG KULON	0	22	2.044	0	2
002	CANGKUANG WETAN	0	0	1.427	0	0
003	PASAWAHAN	0	0	891	0	0
004	DAYEUEHKOLOT	0	0	977	0	0
005	CITEUREUP	0	5	2.752	0	0
006	SUKAPURA	0	0	148	0	0
Jumlah		0	27	8.239	0	2

Sumber : Profil Desa 2012.

Tabel 4.20
Banyaknya Tempat Ibadah
Menurut Desa di Kecamatan Dayeuhkolot Tahun 2012

Kode	Desa/Kelurahan	Tempat Ibadah (Unit)		
		Masjid	Surau/Langgar	Gereja Kristen
(1)	(2)	(3)	(4)	(5)
001	CANGKUANG KULON	70	20	0
002	CANGKUANG WETAN	18	0	0
003	PASAWAHAN	13	0	2
004	DAYEUHKOLOT	26	5	2
005	CITEUREUP	24	5	1
006	SUKAPURA	18	5	0
Jumlah		169	35	5

Sumber : Profil Desa 2012.

Tabel 4.20 (Lanjutan)
 Banyaknya Tempat Ibadah
 Menurut Desa di Kecamatan Dayeuhkolot Tahun 2012

Kode	Desa/Kelurahan	Tempat Ibadah (Unit)		
		Gereja Katholik	Pura	Vihara/Klenteng
(1)	(2)	(3)	(4)	(5)
001	CANGKUANG KULON	0	0	0
002	CANGKUANG WETAN	0	0	0
003	PASAWAHAN	0	0	0
004	DAYEUHKOLOT	0	0	0
005	CITEUREUP	0	0	0
006	SUKAPURA	0	0	0
Jumlah		0	0	0

Sumber : Profil Desa 2012.

Tabel 4.21
Jumlah Penduduk Pemeluk Agama
Menurut Desa di Kecamatan Dayeuhkolot Tahun 2012

Kode	Desa/Kelurahan	Islam	Kristen	Katholik	Hindu	Budha
(1)	(2)	(3)	(4)	(5)	(6)	(7)
001	CANGKUANG KULON	32.480	3.230	1.117	52	201
002	CANGKUANG WETAN	17.923	354	27	17	19
003	PASAWAHAN	3.159	115	26	4	4
004	DAYEUEHKOLOT	15.296	182	64	0	14
005	CITEUREUP	20.659	236	180	0	26
006	SUKAPURA	9.558	27	48	0	0
Jumlah		99.075	4.144	1.462	73	264

Sumber : Profil Desa 2012.

Tabel 4.22
Jumlah Penyandang Masalah Kesejahteraan Sosial
Menurut Desa di Kecamatan Dayeuhkolot Tahun 2012

Kode	Desa/Kelurahan	Penyandang Masalah Kesejahteraan Sosial		
		Tuna Netra (Buta)	Tuna Rungu (Tuli)	Tuna Wicara (Bisu)
(1)	(2)	(3)	(4)	(5)
001	CANGKUANG KULON	2	12	1
002	CANGKUANG WETAN	3	12	18
003	PASAWAHAN	1	0	2
004	DAYEUEHKOLOT	2	6	2
005	CITEUREUP	2	18	14
006	SUKAPURA	1	3	2
Jumlah		11	51	39

Sumber : Profil Desa 2012.

Tabel 4.22 (Lanjutan)
Jumlah Penyandang Masalah Kesejahteraan Sosial
Menurut Desa di Kecamatan Dayeuhkolot Tahun 2012

Kode	Desa/Kelurahan	Penyandang Masalah Kesejahteraan Sosial		
		Tuna Rungu- Wicara (Tuli-Bisu)	Tuna Daksa (Cacat Tubuh)	Tuna Grahita (Cacat Mental/ Keterbelakangan Mental)
(1)	(2)	(3)	(4)	(5)
001	CANGKUANG KULON	1	12	6
002	CANGKUANG WETAN	5	6	14
003	PASAWAHAN	0	5	0
004	DAYEUHKOLOT	0	4	3
005	CITEUREUP	3	21	14
006	SUKAPURA	0	8	7
Jumlah		9	56	44

Sumber : Profil Desa 2012.

Tabel 4.22 (Lanjutan)
Jumlah Penyandang Masalah Kesejahteraan Sosial
Menurut Desa di Kecamatan Dayeuhkolot Tahun 2012

Kode	Desa/Kelurahan	Penyandang Masalah Kesejahteraan Sosial		
		Tuna Laras (Eks Penyakit Jiwa)	Cacat Eks Penderita Penyakit Kusta	Cacat Ganda (Cacat Fisik-Mental)
(1)	(2)	(3)	(4)	(5)
001	CANGKUANG KULON	3	0	0
002	CANGKUANG WETAN	2	0	1
003	PASAWAHAN	0	0	0
004	DAYEUEKOLOT	1	0	0
005	CITEUREUP	52	0	1
006	SUKAPURA	8	0	0
Jumlah		66	0	2

Sumber : Profil Desa 2012.

Tabel 4.23
Jumlah Petugas Keamanan (Sipil dan Polisi)
Menurut Desa di Kecamatan Dayeuhkolot Tahun 2012

Kode	Desa/Kelurahan	Petugas Keamanan		
		Jumlah Anggota Hansip/Linmas	Jumlah Polisi Bantuan Bintara Desa (Babinsa)	Jumlah Polisi Pelayanan Masyarakat
(1)	(2)	(3)	(4)	(5)
001	CANGKUANG KULON	20	1	1
002	CANGKUANG WETAN	20	1	1
003	PASAWAHAN	60	1	1
004	DAYEUHKOLOT	20	1	1
005	CITEUREUP	20	1	1
006	SUKAPURA	66	1	1
Jumlah		206	1	1

Sumber : Profil Desa 2012.

BAB 5

PERTANIAN



<http://bandungkab.bps.go.id>

Tabel 5.1
Luas dan Produksi Tanaman Padi, Palawija dan Sayuran Berdasar Komoditas
Menurut Desa di Kecamatan Dayeuhkolot Tahun 2012

Kode	Desa/Kelurahan	Padi Sawah		Padi Ladang	
		Luas Areal [Hektar]	Produksi [Kwintal]	Luas Areal [Hektar]	Produksi [Kwintal]
(1)	(2)	(3)	(4)	(5)	(6)
001	CANGKUANG KULON	2,50	129,75	0,00	0,00
002	CANGKUANG WETAN	72,00	2520,00	0,00	0,00
003	PASAWAHAN	0,00	0,00	0,00	0,00
004	DAYEUKOLOOT	0,00	0,00	0,00	0,00
005	CITEUREUP	4,00	480,00	0,00	0,00
006	SUKAPURA	15,00	600,00	0,00	0,00
Jumlah		93,50	3729,75	0,00	0,00

Sumber : Profil Desa 2012.

Tabel 5.1 (Lanjutan)
Luas dan Produksi Tanaman Padi, Palawija dan Sayuran Berdasar Komoditas
Menurut Desa di Kecamatan Dayeuhkolot Tahun 2012

Kode	Desa/Kelurahan	Jagung		Kacang Kedelai	
		Luas Areal [Hektar]	Produksi [Kwintal]	Luas Areal [Hektar]	Produksi [Kwintal]
(1)	(2)	(3)	(4)	(5)	(6)
001	CANGKUANG KULON	0,00	0,00	0,00	0,00
002	CANGKUANG WETAN	0,00	0,00	0,00	0,00
003	PASAWAHAN	0,00	0,00	0,00	0,00
004	DAYEUKOLOOT	0,00	0,00	0,00	0,00
005	CITEUREUP	0,00	0,00	0,00	0,00
006	SUKAPURA	0,00	0,00	0,00	0,00
Jumlah		0,00	0,00	0,00	0,00

Sumber : Profil Desa 2012.

Tabel 5.1 (Lanjutan)
Luas dan Produksi Tanaman Padi, Palawija dan Sayuran Berdasar Komoditas
Menurut Desa di Kecamatan Dayeuhkolot Tahun 2012

Kode	Desa/Kelurahan	Kacang Tanah		Kacang Panjang	
		Luas Areal [Hektar]	Produksi [Kwintal]	Luas Areal [Hektar]	Produksi [Kwintal]
(1)	(2)	(3)	(4)	(5)	(6)
001	CANGKUANG KULON	0,00	0,00	0,00	0,00
002	CANGKUANG WETAN	0,00	0,00	0,00	0,00
003	PASAWAHAN	0,00	0,00	0,00	0,00
004	DAYEUKOLOLOT	0,00	0,00	0,00	0,00
005	CITEUREUP	0,00	0,00	0,00	0,00
006	SUKAPURA	0,00	0,00	0,00	0,00
Jumlah		0,00	0,00	0,00	0,00

Sumber : Profil Desa 2012.

Tabel 5.1 (Lanjutan)
Luas dan Produksi Tanaman Padi, Palawija dan Sayuran Berdasar Komoditas
Menurut Desa di Kecamatan Dayeuhkolot Tahun 2012

Kode	Desa/Kelurahan	Ubi Kayu		Ubi Jalar	
		Luas Areal [Hektar]	Produksi [Kwintal]	Luas Areal [Hektar]	Produksi [Kwintal]
(1)	(2)	(3)	(4)	(5)	(6)
001	CANGKUANG KULON	0,00	0,00	0,00	0,00
002	CANGKUANG WETAN	0,00	0,00	0,00	0,00
003	PASAWAHAN	0,00	0,00	0,00	0,00
004	DAYEUKOLOT	0,00	0,00	0,00	0,00
005	CITEUREUP	0,00	0,00	0,00	0,00
006	SUKAPURA	0,00	0,00	0,00	0,00
Jumlah		0,00	0,00	0,00	0,00

Sumber : Profil Desa 2012.

Tabel 5.1 (Lanjutan)
Luas dan Produksi Tanaman Padi, Palawija dan Sayuran Berdasar Komoditas
Menurut Desa di Kecamatan Dayeuhkolot Tahun 2012

Kode	Desa/Kelurahan	Cabe		Bawang Putih	
		Luas Areal [Hektar]	Produksi [Kwintal]	Luas Areal [Hektar]	Produksi [Kwintal]
(1)	(2)	(3)	(4)	(5)	(6)
001	CANGKUANG KULON	0,00	0,00	0,00	0,00
002	CANGKUANG WETAN	0,00	0,00	0,00	0,00
003	PASAWAHAN	0,00	0,00	0,00	0,00
004	DAYEUKOLOT	0,00	0,00	0,00	0,00
005	CITEUREUP	0,00	0,00	0,00	0,00
006	SUKAPURA	0,00	0,00	0,00	0,00
Jumlah		0,00	0,00	0,00	0,00

Sumber : Profil Desa 2012.

Tabel 5.1 (Lanjutan)
Luas dan Produksi Tanaman Padi, Palawija dan Sayuran Berdasar Komoditas
Menurut Desa di Kecamatan Dayeuhkolot Tahun 2012

Kode	Desa/Kelurahan	Bawang Merah		Bawang Daun	
		Luas Areal [Hektar]	Produksi [Kwintal]	Luas Areal [Hektar]	Produksi [Kwintal]
(1)	(2)	(3)	(4)	(5)	(6)
001	CANGKUANG KULON	0,00	0,00	0,00	0,00
002	CANGKUANG WETAN	0,00	0,00	0,00	0,00
003	PASAWAHAN	0,00	0,00	0,00	0,00
004	DAYEUKOLOT	0,00	0,00	0,00	0,00
005	CITEUREUP	0,00	0,00	0,00	0,00
006	SUKAPURA	0,00	0,00	0,00	0,00
Jumlah		0,00	0,00	0,00	0,00

Sumber : Profil Desa 2012.

Tabel 5.1 (Lanjutan)
Luas dan Produksi Tanaman Padi, Palawija dan Sayuran Berdasar Komoditas
Menurut Desa di Kecamatan Dayeuhkolot Tahun 2012

Kode	Desa/Kelurahan	Tomat		Sawi	
		Luas Areal [Hektar]	Produksi [Kwintal]	Luas Areal [Hektar]	Produksi [Kwintal]
(1)	(2)	(3)	(4)	(5)	(6)
001	CANGKUANG KULON	0,00	0,00	0,00	0,00
002	CANGKUANG WETAN	0,00	0,00	0,00	0,00
003	PASAWAHAN	0,00	0,00	0,00	0,00
004	DAYEUKOLOT	0,00	0,00	0,00	0,00
005	CITEUREUP	0,00	0,00	0,00	0,00
006	SUKAPURA	0,00	0,00	0,00	0,00
	Jumlah	0,00	0,00	0,00	0,00

Sumber : Profil Desa 2012.

Tabel 5.1 (Lanjutan)
Luas dan Produksi Tanaman Padi, Palawija dan Sayuran Berdasar Komoditas
Menurut Desa di Kecamatan Dayeuhkolot Tahun 2012

Kode	Desa/Kelurahan	Kentang		Kubis	
		Luas Areal [Hektar]	Produksi [Kwintal]	Luas Areal [Hektar]	Produksi [Kwintal]
(1)	(2)	(3)	(4)	(5)	(6)
001	CANGKUANG KULON	0,00	0,00	0,00	0,00
002	CANGKUANG WETAN	0,00	0,00	0,00	0,00
003	PASAWAHAN	0,00	0,00	0,00	0,00
004	DAYEUKOLOOT	0,00	0,00	0,00	0,00
005	CITEUREUP	0,00	0,00	0,00	0,00
006	SUKAPURA	0,00	0,00	0,00	0,00
Jumlah		0,00	0,00	0,00	0,00

Sumber : Profil Desa 2012.

Tabel 5.1 (Lanjutan)
Luas dan Produksi Tanaman Padi, Palawija dan Sayuran Berdasar Komoditas
Menurut Desa di Kecamatan Dayeuhkolot Tahun 2012

Kode	Desa/Kelurahan	Mentimun		Buncis	
		Luas Areal [Hektar]	Produksi [Kwintal]	Luas Areal [Hektar]	Produksi [Kwintal]
(1)	(2)	(3)	(4)	(5)	(6)
001	CANGKUANG KULON	0,00	0,00	0,00	0,00
002	CANGKUANG WETAN	0,00	0,00	0,00	0,00
003	PASAWAHAN	0,00	0,00	0,00	0,00
004	DAYEUKOLOOT	0,00	0,00	0,00	0,00
005	CITEUREUP	0,00	0,00	0,00	0,00
006	SUKAPURA	0,00	0,00	0,00	0,00
Jumlah		0,00	0,00	0,00	0,00

Sumber : Profil Desa 2012.

Tabel 5.1 (Lanjutan)
Luas dan Produksi Tanaman Padi, Palawija dan Sayuran Berdasar Komoditas
Menurut Desa di Kecamatan Dayeuhkolot Tahun 2012

Kode	Desa/Kelurahan	Kangkung		Terung		Sosin	
		Luas Areal [Hektar]	Produksi [Kwintal]	Luas Areal [Hektar]	Produksi [Kwintal]	Luas Areal [Hektar]	Produksi [Kwintal]
(1)	(2)	(3)	(4)	(5)	(6)	(7)	(8)
001	CANGKUANG KULON	2,00	45,00	0,00	0,00	0,00	0,00
002	CANGKUANG WETAN	2,50	56,00	0,00	0,00	0,00	0,00
003	PASAWAHAN	0,00	0,00	0,00	0,00	0,00	0,00
004	DAYEUEHKOLOT	0,00	0,00	0,00	0,00	0,00	0,00
005	CITEUREUP	0,00	0,00	0,00	0,00	0,00	0,00
006	SUKAPURA	0,50	10,00	0,00	0,00	0,00	0,00
Jumlah		5,00	111,00	0,00	0,00	0,00	0,00

Sumber : Profil Desa

Tabel 5.2
Luas dan Produksi Tanaman Menurut Jenis Komoditas Buah-buahan
Menurut Desa di Kecamatan Dayeuhkolot Tahun 2012

Kode	Desa/Kelurahan	Jeruk		Alpokot		Mangga	
		Luas Areal [Hektar]	Produksi [Kwintal]	Luas Areal [Hektar]	Produksi [Kwintal]	Luas Areal [Hektar]	Produksi [Kwintal]
(1)	(2)	(3)	(4)	(5)	(6)	(7)	(8)
001	CANGKUANG KULON	0,00	0,00	0,00	0,00	0,00	0,00
002	CANGKUANG WETAN	0,00	0,00	0,00	0,00	0,00	0,00
003	PASAWAHAN	0,00	0,00	0,00	0,00	0,00	0,00
004	DAYEUEHKOLOT	0,00	0,00	0,00	0,00	0,00	0,00
005	CITEUREUP	0,00	0,00	0,00	0,00	0,00	0,00
006	SUKAPURA	0,00	0,00	0,00	0,00	0,00	0,00
Jumlah		0,00	0,00	0,00	0,00	0,00	0,00

Sumber : Profil Desa 2012.

Tabel 5.2 (Lanjutan)
Luas dan Produksi Tanaman Menurut Jenis Komoditas Buah-buahan
Menurut Desa di Kecamatan Dayeuhkolot Tahun 2012

Kode	Desa/Kelurahan	Rambutan		Manggis		Salak	
		Luas Areal [Hektar]	Produksi [Kwintal]	Luas Areal [Hektar]	Produksi [Kwintal]	Luas Areal [Hektar]	Produksi [Kwintal]
(1)	(2)	(3)	(4)	(5)	(6)	(7)	(8)
001	CANGKUANG KULON	0,00	0,00	0,00	0,00	0,00	0,00
002	CANGKUANG WETAN	0,00	0,00	0,00	0,00	0,00	0,00
003	PASAWAHAN	0,00	0,00	0,00	0,00	0,00	0,00
004	DAYEUHKOLOT	0,00	0,00	0,00	0,00	0,00	0,00
005	CITEUREUP	0,00	0,00	0,00	0,00	0,00	0,00
006	SUKAPURA	0,00	0,00	0,00	0,00	0,00	0,00
Jumlah		0,00	0,00	0,00	0,00	0,00	0,00

Sumber : Profil Desa 2012.

Tabel 5.2 (Lanjutan)
Luas dan Produksi Tanaman Menurut Jenis Komoditas Buah-buahan
Menurut Desa di Kecamatan Dayeuhkolot Tahun 2012

Kode	Desa/Kelurahan	Apel		Pepaya		Belimbing	
		Luas Areal [Hektar]	Produksi i [Kwintal]	Luas Areal [Hektar]	Produksi i [Kwintal]	Luas Areal [Hektar]	Produksi [Kwintal]
(1)	(2)	(3)	(4)	(5)	(6)	(7)	(8)
001	CANGKUANG KULON	0,00	0,00	0,00	0,00	0,00	0,00
002	CANGKUANG WETAN	0,00	0,00	0,00	0,00	0,00	0,00
003	PASAWAHAN	0,00	0,00	0,00	0,00	0,00	0,00
004	DAYEUHKOLOT	0,00	0,00	0,00	0,00	0,00	0,00
005	CITEUREUP	0,00	0,00	0,00	0,00	0,00	0,00
006	SUKAPURA	0,00	0,00	0,00	0,00	0,00	0,00
Jumlah		0,00	0,00	0,00	0,00	0,00	0,00

Sumber : Profil Desa 2012.

Tabel 5.2 (Lanjutan)
Luas dan Produksi Tanaman Menurut Jenis Komoditas Buah-buahan
Menurut Desa di Kecamatan Dayeuhkolot Tahun 2012

Kode	Desa/Kelurahan	Sawo		Nenas		Melon	
		Luas Areal [Hektar]	Produksi i [Kwintal]	Luas Areal [Hektar]	Produksi i [Kwintal]	Luas Areal [Hektar]	Produksi [Kwintal]
(1)	(2)	(3)	(4)	(5)	(6)	(7)	(8)
001	CANGKUANG KULON	0,00	0,00	0,00	0,00	0,00	0,00
002	CANGKUANG WETAN	0,00	0,00	0,00	0,00	0,00	0,00
003	PASAWAHAN	0,00	0,00	0,00	0,00	0,00	0,00
004	DAYEUEHKOLOT	0,00	0,00	0,00	0,00	0,00	0,00
005	CITEUREUP	0,00	0,00	0,00	0,00	0,00	0,00
006	SUKAPURA	0,00	0,00	0,00	0,00	0,00	0,00
Jumlah		0,00	0,00	0,00	0,00	0,00	0,00

Sumber : Profil Desa 2012.

Tabel 5.2 (Lanjutan)
Luas dan Produksi Tanaman Menurut Jenis Komoditas Buah-buahan
Menurut Desa di Kecamatan Dayeuhkolot Tahun 2012

Kode	Desa/Kelurahan	Pisang		Semangka		Strawbery	
		Luas Areal [Hektar]	Produksi [Kwintal]	Luas Areal [Hektar]	Produksi [Kwintal]	Luas Areal [Hektar]	Produksi [Kwintal]
(1)	(2)	(3)	(4)	(5)	(6)	(7)	(8)
001	CANGKUANG KULON	0,00	0,00	0,00	0,00	0,00	0,00
002	CANGKUANG WETAN	0,00	0,00	0,00	0,00	0,00	0,00
003	PASAWAHAN	0,00	0,00	0,00	0,00	0,00	0,00
004	DAYEUHKOLOT	0,00	0,00	0,00	0,00	0,00	0,00
005	CITEUREUP	0,00	0,00	0,00	0,00	0,00	0,00
006	SUKAPURA	0,00	0,00	0,00	0,00	0,00	0,00
Jumlah		0,00	0,00	0,00	0,00	0,00	0,00

Sumber : Profil Desa 2012.

Tabel 5.3
Luas dan Produksi Tanaman Perkebunan Menurut Jenis Komoditas
Menurut Desa di Kecamatan Dayeuhkolot Tahun 2012

Kode	Desa/Kelurahan	Kelapa		Kopi		Teh	
		Luas Areal [Hektar]	Produksi [Kwintal]	Luas Areal [Hektar]	Produksi [Kwintal]	Luas Areal [Hektar]	Produksi [Kwintal]
(1)	(2)	(3)	(4)	(5)	(6)	(7)	(8)
001	CANGKUANG KULON	0,00	0,00	0,00	0,00	0,00	0,00
002	CANGKUANG WETAN	0,00	0,00	0,00	0,00	0,00	0,00
003	PASAWAHAN	0,00	0,00	0,00	0,00	0,00	0,00
004	DAYEUEHKOLOT	0,00	0,00	0,00	0,00	0,00	0,00
005	CITEUREUP	0,00	0,00	0,00	0,00	0,00	0,00
006	SUKAPURA	0,00	0,00	0,00	0,00	0,00	0,00
Jumlah		0,00	0,00	0,00	0,00	0,00	0,00

Sumber : Profil Desa

Tabel 5.3 (Lanjutan)
Luas dan Produksi Tanaman Perkebunan Menurut Jenis Komoditas
Menurut Desa di Kecamatan Dayeuhkolot Tahun 2012

Kode	Desa/Kelurahan	Cengkeh		Karet		Tembakau	
		Luas Areal [Hektar]	Produksi i [Kwintal]	Luas Areal [Hektar]	Produksi i [Kwintal]	Luas Areal [Hektar]	Produksi [Kwintal]
(1)	(2)	(3)	(4)	(5)	(6)	(7)	(8)
001	CANGKUANG KULON	0,00	0,00	0,00	0,00	0,00	0,00
002	CANGKUANG WETAN	0,00	0,00	0,00	0,00	0,00	0,00
003	PASAWAHAN	0,00	0,00	0,00	0,00	0,00	0,00
004	DAYEUHKOLOT	0,00	0,00	0,00	0,00	0,00	0,00
005	CITEUREUP	0,00	0,00	0,00	0,00	0,00	0,00
006	SUKAPURA	0,00	0,00	0,00	0,00	0,00	0,00
Jumlah		0,00	0,00	0,00	0,00	0,00	0,00

Sumber : Profil Desa 2012.

Tabel 5.4
Jumlah Ternak Besar dan KeSukamanahl (Ekor)
Menurut Desa di Kecamatan Dayeuhkolot Tahun 2012

Kode	Desa/Kelurahan	Jenis Ternak				
		Sapi Potong	Sapi Perah	Kerbau	Kuda	Kambing
(1)	(2)	(3)	(4)	(5)	(6)	(7)
001	CANGKUANG KULON	4	0	3	0	0
002	CANGKUANG WETAN	0	0	2	0	20
003	PASAWAHAN	0	0	0	0	7
004	DAYEUHKOLOT	0	0	1	0	0
005	CITEUREUP	0	0	0	0	2
006	SUKAPURA	1	0	0	0	0
Jumlah		5	0	6	0	29

Sumber : Profil Desa 2012.


Tabel 5.4 (Lanjutan)
Jumlah Ternak Besar dan KeSukamanahl (Ekor)
Menurut Desa di Kecamatan Dayeuhkolot Tahun 2012

Kode	Desa/Kelurahan	Jenis Ternak				
		Domba	Ayam Buras	Ayam Petelur	Ayam Pedaging	Itik
(1)	(2)	(3)	(4)	(5)	(6)	(7)
001	CANGKUANG KULON	142	0	0	156	2.793
002	CANGKUANG WETAN	172	4.179	0	0	5.177
003	PASAWAHAN	19	415	0	0	0
004	DAYEUEHKOLOT	20	0	0	0	0
005	CITEUREUP	0	200	0	0	500
006	SUKAPURA	42	0	0	0	56
Jumlah		395	4.794	0	156	8.526

Sumber : Profil Desa 2012.

BAB 6

KEUANGAN & KEG. EKONOMI



<http://bandungkab.bps.go.id>

Tabel 6.1
Jumlah Industri KeSukamanahl (5 -19 pekerja) dan Kerajinan Rumah Tangga (1 - 4 pekerja)
Menurut Desa di Kecamatan Dayeuhkolot Tahun 2012

Kode	Desa/Kelurahan	Industri dari Kulit	Industri dari Kayu	Industri dari Logam/Logam Mulia	Industri Anyaman
(1)	(2)	(3)	(4)	(5)	(6)
001	CANGKUANG KULON	78	1	0	0
002	CANGKUANG WETAN	15	2	0	0
003	PASAWAHAN	0	3	0	0
004	DAYEUKOLOTT	0	0	0	0
005	CITEUREUP	0	0	0	0
006	SUKAPURA	0	0	0	0
Jumlah		93	6	0	0

Sumber : Profil Desa 2012.

Tabel 6.1 (Lanjutan)
Jumlah Industri KeSukamanahl (5 -19 pekerja) dan Kerajinan Rumah Tangga (1 - 4 pekerja)
Menurut Desa di Kecamatan Dayeuhkolot Tahun 2012

Kode	Desa/Kelurahan	Industri Gerabah/Keramik	Industri dari Kain/Tenun	Industri Makanan dan Minuman	Industri Lainnya
(1)	(2)	(3)	(4)	(5)	(6)
001	CANGKUANG KULON	0	0	1	0
002	CANGKUANG WETAN	0	12	0	0
003	PASAWAHAN	0	3	0	0
004	DAYEUKOLOOT	0	1	0	0
005	CITEUREUP	0	0	4	0
006	SUKAPURA	0	10	4	0
Jumlah		0	26	9	0

Sumber : Profil Desa 2012.

Tabel 6.2
Jumlah Unit Kegiatan Perdagangan
Menurut Desa di Kecamatan Dayeuhkolot Tahun 2012

Kode	Desa/Kelurahan	Jumlah Pasar		Jumlah Mini Market [Unit]	Jumlah Restoran/Rumah Makan/Kafe [Unit]
		Dengan Bangunan (Unit)	Tampa Bangunan (Unit)		
(1)	(2)	(3)	(4)	(5)	(6)
001	CANGKUANG KULON	1	1	7	15
002	CANGKUANG WETAN	0	3	0	0
003	PASAWAHAN	0	1	4	4
004	DAYEUHKOLOT	1	1	6	5
005	CITEUREUP	0	2	4	4
006	SUKAPURA	0	1	3	40
Jumlah		2	9	24	68

Sumber : Profil Desa 2012.

Tabel 6.2 (lanjutan)
Jumlah Unit Kegiatan Perdagangan
Menurut Desa di Kecamatan Dayeuhkolot Tahun 2012

Kode	Desa/Kelurahan	Jumlah Warung/Kedai Makanan Minuman [Unit]	Jumlah Toko/Warung Kelontong [Unit]
(1)	(2)	(3)	(4)
001	CANGKUANG KULON	613	269
002	CANGKUANG WETAN	112	13
003	PASAWAHAN	116	32
004	DAYEUHKOLOT	110	97
005	CITEUREUP	138	10
006	SUKAPURA	112	72
Jumlah		1.201	493

Sumber : Profil Desa 2012.

Tabel 6.3
Jumlah Koperasi
Menurut Desa di Kecamatan Dayeuhkolot Tahun 2012

Kode	Desa/Kelurahan	Koperasi Unit Desa	Koperasi Industri KeSukamanahl dan Kerajinan Rakyat (Kopinkra)	Koperasi Simpan Pinjam	Koperasi Non-KUD Lainnya
(1)	(2)	(3)	(4)	(5)	(6)
001	CANGKUANG KULON	0	0	3	0
002	CANGKUANG WETAN	0	0	3	0
003	PASAWAHAN	0	0	0	0
004	DAYEUEHKOLOT	0	0	0	0
005	CITEUREUP	0	0	3	0
006	SUKAPURA	0	0	2	0
Jumlah		0	0	11	0

Sumber : Profil Desa 2012.

Tabel 6.4
Jumlah Lembaga Keuangan dan Fasilitasnya
Menurut Desa di Kecamatan Dayeuhkolot Tahun 2012

Kode	Desa/Kelurahan	Jumlah Bank Umum (Kantor Pusat/Cabang /Capem) [Unit]	Jumlah Bank Perkreditan Rakyat [Unit]	Jumlah Lembaga Keuangan Non Bank (Penggadaian, Asuransi, dsb) [Unit]	Jumlah ATM (Automatic Teller Machine) [Unit]
(1)	(2)	(3)	(4)	(5)	(6)
001	CANGKUANG KULON	3	1	1	1
002	CANGKUANG WETAN	0	0	0	0
003	PASAWAHAN	0	0	0	0
004	DAYEUEKOLOT	2	1	1	0
005	CITEUREUP	1	2	0	1
006	SUKAPURA	0	0	0	0
Jumlah		6	4	2	2

Sumber : Profil Desa 2012.

Tabel 6.5
Jumlah Unit Usaha Jasa
Menurut Desa di Kecamatan Dayeuhkolot Tahun 2012

Kode	Desa/Kelurahan	Jumlah Bengkel/Reparasi Mobil [Unit]	Jumlah Bengkel/Reparasi Sepeda Motor [Unit]	Jumlah Bengkel/Reparasi Alat-Elektronik [Unit]	Usaha FotoCopy [Unit]	Tempat Pangkas Rambut (Barber Shop) [Unit]
(1)	(2)	(3)	(4)	(5)	(6)	(7)
001	CANGKUANG KULON	3	6	2	6	7
002	CANGKUANG WETAN	0	5	0	2	4
003	PASAWAHAN	0	12	6	3	7
004	DAYEUHKOLOT	0	1	6	3	4
005	CITEUREUP	1	5	4	6	3
006	SUKAPURA	3	5	0	15	4
Jumlah		7	34	18	35	29

Sumber : Profil Desa 2012.

Tabel 6.5 (Lanjutan)
Jumlah Unit Usaha Jasa
Menurut Desa di Kecamatan Dayeuhkolot Tahun 2012

Kode	Desa/Kelurahan	Jumlah Salon Kecantikan/Tata Rias Wajah/Rias Pengantin [Unit]	Jumlah Persewaan Alat-Alat Pesta [Unit]
(1)	(2)	(5)	(6)
001	CANGKUANG KULON	3	3
002	CANGKUANG WETAN	2	1
003	PASAWAHAN	4	0
004	DAYEUHKOLOT	10	2
005	CITEUREUP	10	8
006	SUKAPURA	2	0
Jumlah		31	14

Sumber : Profil Desa 2012.

BAB 7

HOTEL DAN PARIWISATA



<http://bandungkab.bps.go.id>

Tabel 7.1
Jumlah Fasilitas Pariwisata dan Hiburan
Menurut Desa di Kecamatan Dayeuhkolot Tahun 2012

Kode	Desa/Kelurahan	Jumlah Kolam Renang [Unit]	Jumlah Pemandian Air Panas [Unit]	Jumlah Danau Wisata [Unit]	Jumlah Tempat Pemanahan [Unit]
(1)	(2)	(3)	(4)	(5)	(6)
001	CANGKUANG KULON	1	0	0	2
002	CANGKUANG WETAN	0	0	0	7
003	PASAWAHAN	0	0	0	0
004	DAYEUHKOLOT	0	0	0	0
005	CITEUREUP	0	0	0	12
006	SUKAPURA	0	0	0	6
Jumlah		1	0	0	27

Sumber : Profil Desa 2012.

Tabel 7.1 (Lanjutan)
Jumlah Fasilitas Pariwisata dan Hiburan
Menurut Desa di Kecamatan Dayeuhkolot Tahun 2012

Kode	Desa/Kelurahan	Jumlah Tempat Berkemah [Unit]	Jumlah Persewaan CD/DVD [Unit]	Jumlah Persewaan Playstation [Unit]	Warnet (Unit)	Lainnya (Unit)
(1)	(2)	(3)	(4)	(5)	(6)	(7)
001	CANGKUANG KULON	0	6	8	25	0
002	CANGKUANG WETAN	0	0	13	3	0
003	PASAWAHAN	0	0	6	10	0
004	DAYEUHKOLOT	0	0	1	4	0
005	CITEUREUP	0	0	2	6	0
006	SUKAPURA	0	0	6	12	0
Jumlah		0	6	36	60	0

Sumber : Profil Desa 2012.

Tabel 7.2
Jumlah Fasilitas Pendukung Pariwisata
Menurut Desa di Kecamatan Dayeuhkolot Tahun 2012

Kode	Desa/Kelurahan	Jumlah Hotel		Jumlah Penginapan (Hostel/Motel/Losmen/Wisma) [Unit]
		Berbintang [Unit]	Non Berbintang [Unit]	
(1)	(2)	(3)	(4)	(5)
001	CANGKUANG KULON	0	0	0
002	CANGKUANG WETAN	0	0	0
003	PASAWAHAN	0	0	0
004	DAYEUKOLOOT	0	0	0
005	CITEUREUP	0	0	0
006	SUKAPURA	0	0	0
Jumlah		0	0	0

Sumber : Profil Desa 2012.

DATA

MENCERDASKAN BANGSA

Kecamatan Dayeuhkolot Dalam Angka Tahun 2013 adalah publikasi terbitan BPS Kabupaten Bandung. Menyajikan data level kecamatan yang dirinci sampai level desa/kelurahan.

Data yang ditampilkan diantaranya adalah data geografis, pemerintahan, penduduk, sosial, pertanian, industri, perhubungan serta telekomunikasi.

Publikasi ini jauh dari sempurna, namun diharapkan dapat menjadi sumber data di level kecamatan



BADAN PUSAT STATISTIK
KABUPATEN BANDUNG
Komplek Pemkab Bandung
Jl. Raya Soreang Km 17 Bandung 40911
Telp. 022 5895905 Fax. 022 5880882
Email : bps3204@bps.go.id