

# KECAMATAN KALIWUNGU SELATAN DALAM ANGKA 2019



**BADAN PUSAT STATISTIK  
KABUPATEN KENDAL**

# KECAMATAN KALIWUNGU SELATAN DALAM ANGKA 2019



---

**KALIWUNGU SELATAN DALAM ANGKA 2019**  
**KALIWUNGU SELATAN IN FIGURE 2019**

ISSN : -

Nomor Publikasi/ *Publication Number* : 332401912  
Katalog / *Catalog* : 1102001.3324081

Ukuran Buku/ *Book Size* : 21 x 15 cm

Jumlah Halaman/ *Number of Page* : xii + 108 Halaman/ Pages

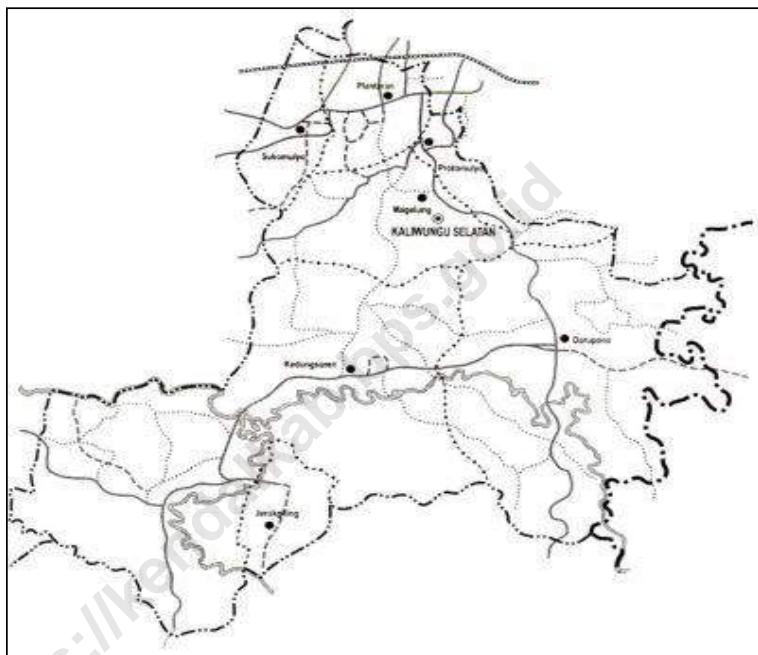
Naskah/ *Manuscript* :  
Koordinator Statistik Kecamatan Kaliwungu Selatan  
*District Statistical Officer Kaliwungu Selatan*

Diterbitkan Oleh/ *Published By* :  
BPS Kabupaten Kendal

Boleh dikutip dengan menyebutkan sumbernya/  
*May be cited with the reference of the source*

---

**PETA WILAYAH**  
**KECAMATAN KALIWUNGU SELATAN**  
*Map of KALIWUNGU SELATAN*



---

## KATA SAMBUTAN

**Assalamu'alaikum Wr.Wb..**

Alhamdulillah, segala puji bagi Allah SWT akhirnya buku *KECAMATAN KALIWUNGU SELATAN DALAM ANGKA 2019* ini dapat terbit sesuai jadwal. Ucapan terima kasih yang tak terhingga Saya ucapkan kepada Koordinator Statistik Kecamatan Kaliwungu Selatan yang telah berupaya maksimal menyusun buku ini.

Buku ini merupakan sumber data dan informasi yang sangat penting dalam perencanaan pembangunan, utamanya yang berkaitan dengan kondisi sosial, ekonomi, dan berbagai hal lainnya.

Semoga buku ini dapat dijadikan sumber data dan informasi dalam pelaksanaan tugas baik di bidang pemerintahan, pembangunan, maupun kemasyarakatan di era sekarang ini.

Akhirnya, semoga buku ini benar-benar dapat dimanfaatkan oleh semua pihak, dalam rangka lebih memacu perkembangan pembangunan di Kecamatan Kaliwungu Selatan.

**Wassalamu'alaikum Wr. Wb.**

Kaliwungu Selatan, September 2019  
**Kepala BPS Kabupaten Kendal,**



**Drs. UMMI HASTUTI, MSi**  
**NIP. 19660424 199403 1 003**

---

## KATA PENGANTAR

Publikasi Kecamatan Kaliwungu Selatan Dalam Angka 2019 merupakan publikasi yang diterbitkan oleh Badan Pusat Statistik Kabupaten Kendal. Publikasi ini berisi berbagai data dan informasi terpilih seputar Kecamatan Kaliwungu Selatan untuk membantu pengguna data memahami perkembangan pembangunan serta potensi yang ada di Kecamatan Kaliwungu Selatan.

Publikasi Kecamatan Kaliwungu Selatan Dalam Angka 2019 merupakan publikasi yang terbit secara rutin setiap tahun. Analisis yang disajikan berupa analisis sederhana.

Semoga publikasi ini bermanfaat bagi para pengguna data sekaligus dapat memperkaya akan kebutuhan data statistik di Kecamatan Kaliwungu Selatan.

Akhirnya, Saya ucapkan terima kasih yang sebesar-besarnya kepada semua pihak yang telah membantu dalam penerbitan publikasi ini. Saran yang konstruktif sangat kami harapkan demi perbaikan publikasi di masa yang akan datang.

Kaliwungu Selatan, September 2019  
Koordinator Statistik Kecamatan  
Kaliwungu Selatan



**RANY FITRIASARI K, A.Md**  
NIP. 19890506 201101 2 014

---

## DAFTAR ISI

	Halaman
Bab I GeografisL.....	2
Bab II PemerintahanL.....	17
Bab III KependudukanL.....	28
Bab IV SosialL.....	47
Bab V PertanianL.....	84
Bab VI KeuanganL.....	103

---

## DAFTAR TABEL

	Halaman	
<b>BAB I. GEOGRAFIS</b>		
Tabel 1.1.	Letak Geografis Wilayah Kecamatan Kaliwungu Selatan	3
Tabel 1.2.	Luas Wilayah Menurut Desa Tahun 2018	4
Tabel 1.3.	Jarak Kantor Desa ke Ibu Kota Kecamatan Kaliwungu Selatan Tahun 2018	5
Tabel 1.4.	Luas Wilayah Kecamatan Kaliwungu Selatan Menurut Jenis Penggunaan Tahun 2018	6
Tabel 1.5.	Luas Lahan Sawah Menurut Desa dan Jenis Pengairannya (Hektar) Tahun 2018	7
Tabel 1.6.	Luas Lahan Bukan Sawah Menurut Desa dan Jenisnya (Hektar) Tahun 2018	9
Tabel 1.7.	Luas Lahan Bukan Pertanian Menurut Desa dan Jenisnya (Hektar) Tahun 2018	12
Tabel 1.8.	Banyaknya Hari Hujan Menurut Bulan Tahun 2016 - 2018	13
Tabel 1.9.	Banyaknya Curah Hujan Menurut Bulan Tahun 2016 - 2018	14
<b>BAB II. PEMERINTAHAN</b>		
Tabel 2.1.	Banyaknya Dusun/Dukuh, Rukun Warga (RW), dan Rukun Tetangga (RT) Menurut Desa Tahun 2018	18
Tabel 2.2.	Banyaknya Balai Desa dan Kantor Desa Tahun 2018	19
Tabel 2.3.	Banyaknya Perangkat Desa Menurut Desa Tahun 2018	20
Tabel 2.4.	Banyaknya Surat Pemberitahuan Pajak Terdaftar (SPT) Menurut Desa Tahun 2016 - 2018	24
Tabel 2.5.	Pemasukan Pajak Bumi dan Bangunan (PBB) Menurut Desa Tahun 2018	25
<b>BAB III. KEPENDUDUKAN</b>		
Tabel 3.1.	Jumlah Penduduk Menurut Jenis Kelamin Tahun 2008-	29



	2018	
Tabel 3.2.	Jumlah Penduduk Menurut Jenis Kelamin dan Sex Rasio Dirinci Per Desa Tahun 2018	30
Tabel 3.3.	Jumlah Penduduk, Rumah Tangga, dan Rata - rata Anggota Rumah Tangga Menurut Desa Tahun 2018	31
Tabel 3.4.	Luas Wilayah, Jumlah Penduduk, dan Kepadatan Penduduk Menurut Desa Tahun 2018	32
Tabel 3.5.	Laju Pertumbuhan Penduduk Menurut Desa Tahun 2017 - 2018	33
Tabel 3.6.	Jumlah Penduduk Menurut Kelompok Umur dan Jenis Kelamin Tahun 2016	34
Tabel 3.7.	Jumlah Penduduk Menurut Kelompok Umur dan Jenis Kelamin Tahun 2017	35
Tabel 3.8.	Jumlah Penduduk Menurut Kelompok Umur dan Jenis Kelamin Tahun 2018	36
Tabel 3.9.	Banyaknya Akseptor KB Aktif Menurut Desa dan Jenis Kontrasepsi Tahun 2018	37
Tabel 3.10.	Banyaknya Pemeluk Agama Menurut Desa Tahun 2018	40
Tabel 3.11.	Banyaknya Tempat Ibadah Menurut Desa Tahun 2018	42
Tabel 3.12.	Banyaknya Calon Jamaah Haji Menurut Desa Tahun 2016 - 2018	43
Tabel 3.13.	Banyaknya Nikah, Talak, Cerai, dan Rujuk Menurut Desa Tahun 2018	44
<b>BAB IV. SOSIAL</b>		
Tabel 4.1.	Rasio Murid Sekolah dan Rasio Murid Guru Taman Kanak-Kanak (TK) Menurut Desa Tahun 2018	48
Tabel 4.2.	Rasio Murid Sekolah dan Rasio Murid Guru Sekolah Dasar Negeri (SDN) Menurut Desa Tahun 2018	49
Tabel 4.3.	Rasio Murid Sekolah dan Rasio Murid Guru Sekolah Dasar (SD) Swasta Menurut Desa Tahun 2018	50
Tabel 4.4.	Rasio Murid Sekolah dan Rasio Murid Guru Madrasah Ibtidaiyah (MI) Menurut Desa Tahun 2018	51

---

		Halaman
Tabel 4.5.	Rasio Murid Sekolah dan Rasio Murid Guru Sekolah Menengah Pertama Negeri Menurut Desa Tahun 2018	52
Tabel 4.6.	Rasio Murid Sekolah dan Rasio Murid Guru Sekolah Menengah Pertama Swasta Menurut Desa Tahun 2018	53
Tabel 4.7.	Rasio Murid Sekolah dan Rasio Murid Guru Madrasah Tsanawiyah (MTS) Menurut Desa Tahun 2018	54
Tabel 4.8.	Rasio Murid Sekolah dan Rasio Murid Guru Sekolah Menengah Atas Negeri (SMAN) Menurut Desa Tahun 2018	55
Tabel 4.9.	Rasio Murid Sekolah dan Rasio Murid Guru Sekolah Menengah Atas (SMA) Swasta Menurut Desa Tahun 2018	56
Tabel 4.10.	Rasio Murid Sekolah dan Rasio Murid Guru Sekolah Menengah Kejuruan Negeri (SMKN) Menurut Desa Tahun 2018	57
Tabel 4.11.	Rasio Murid Sekolah dan Rasio Murid Guru Sekolah Menengah Kejuruan (SMK) Swasta Menurut Desa Tahun 2018	58
Tabel 4.12.	Rasio Murid Sekolah dan Rasio Murid Guru Madrasah Aliyah (MA) Menurut Desa Tahun 2018	59
Tabel 4.13.	Banyaknya Tenaga Kesehatan Menurut Desa Tahun 2018	60
Tabel 4.14.	Banyaknya Fasilitas Kesehatan Menurut Desa Tahun 2018	61
Tabel 4.15.	Banyaknya Keluarga Menurut Desa dan Jenis Tahapan Tahun 2018	64
Tabel 4.16.	Banyaknya Penderita Cacat Menurut Desa dan Jenis Cacat Tahun 2018	65
Tabel 4.17.	Banyaknya Penyandang Sosial Menurut Desa dan Jenis Penyandang Sosial Tahun 2018	67
Tabel 4.18.	Banyaknya Lapangan Olahraga Menurut Desa Tahun 2018	71
Tabel 4.19.	Jumlah Bantuan KPM Program Keluarga Harapan (PKH)	72

	Halaman
	Tahap I Menurut Desa Tahun 2018
Tabel 4.20.	Jumlah Bantuan KPM Program Keluarga Harapan (PKH) Tahap II Menurut Desa Tahun 2018 74
Tabel 4.21.	Jumlah Bantuan KPM Program Keluarga Harapan (PKH) Tahap III Menurut Desa Tahun 2018 76
Tabel 4.22.	Jumlah Bantuan KPM Program Keluarga Harapan (PKH) Tahap IV Menurut Desa Tahun 2018 78
Tabel 4.23.	Banyaknya Rumah Tangga Sasaran Hasil Pendataan 80
Tabel 4.24.	Jumlah Penerima Rastra dan BPNT Tahun 2018 81
 <b>BAB V. PERTANIAN</b>	
Tabel 5.1.	Jumlah Rumah Tangga Usaha Pertanian Menurut Subsektor, ST2013 85
Tabel 5.2.	Jumlah Rumah Tangga Usaha Tanaman Padi dan Palawija menurut Jenis Tanaman, ST2013 87
Tabel 5.3.	Luas Panen dan Produksi Padi Sawah dan Padi Ladang Menurut Desa Tahun 2018 88
Tabel 5.4.	Luas Panen dan Produksi Tanaman Padi dan Palawija Menurut Desa Tahun 2018 89
Tabel 5.5.	Produksi Tanaman Hortikultura Semusim Menurut Komoditas Tahun 2018 93
Tabel 5.6.	Produksi Tanaman Hortikultura Tahunan Menurut Komoditas Tahun 2018 94
Tabel 5.7.	Luas Areal dan Produksi Tanaman Perkebunan Menurut Komoditas Tahun 2018 95
Tabel 5.8.	Produksi dan Nilai Produksi Perikanan Menurut Komoditas Tahun 2018 96
Tabel 5.9.	Banyaknya Unggas Menurut Desa Tahun 2018 97
Tabel 5.10.	Banyaknya Ternak Menurut Desa dan Jenis Ternak Tahun 2 99
 <b>BAB VI. KEUANGAN</b>	
Tabel 6.1.	Banyaknya Bank Menurut Desa Tahun 2018 104
Tabel 6.2.	Banyaknya Lembaga Keuangan Bukan Bank Menurut Desa Tahun 2018 105

---

		Halaman
Tabel 6.3.	Banyaknya Pasar Menurut Desa Tahun 2018	106
Tabel 6.4.	Jumlah Dana Desa Yang Bersumber Dari APBN Dirinci Per Desa Tahun Anggaran 2018	107

<https://kendalkab.bps.go.id>

---

## DAFTAR GRAFIK

	Halaman
Grafik 1. Perbandingan Luas Wilayah Kecamatan Kaliwungu Selatan Menurut Jenis Penggunaan Tahun 2018	15
Grafik 2. Banyaknya Perangkat Desa Tahun 2018	26
Grafik 3. Penduduk Kecamatan Kaliwungu Selatan Menurut Kelompok Umur dan Jenis Kelamin Tahun 2018	45
Grafik 4. Perbandingan Jumlah Murid di Kecamatan Kaliwungu Selatan Tahun 2018	82
Grafik 5. Jumlah Ternak Menurut Jenisnya Tahun 2018	101
Grafik 6. Jumlah Dana Desa Menurut Desa Tahun 2018 (Ribu Rupiah)	108

# 1

# Geografis

Luas Wilayah Kecamatan Kaliwungu Selatan Menurut Jenis Penggunaan Tahun 2018



■ Lahan Sawah ■ Lahan Bukan Sawah ■ Lahan Bukan Pertanian

---

## BAB I. GEOGRAFIS

Kecamatan Kaliwungu Selatan merupakan satu dari 20 kecamatan di Kabupaten Kendal Propinsi Jawa Tengah, dengan wilayah sebelah Utara berbatasan dengan Kecamatan Kaliwungu, sebelah Selatan berbatasan dengan Kecamatan Singorojo, sebelah Barat berbatasan dengan Kecamatan Brangsong dan sebelah Timur berbatasan dengan Kota Semarang, dengan ketinggian tanah antara  $\pm 12$  meter di atas permukaan laut.

Luas wilayah Kecamatan Kaliwungu Selatan mencapai 65,19 Km<sup>2</sup> dengan sebagian besar wilayahnya digunakan sebagai lahan bukan pertanian yang berupa rumah/bangunan, hutan negara, rawa-rawa dan lainnya yaitu mencapai 48,38 Km<sup>2</sup> (74,2%), selebihnya untuk lahan sawah sebesar 5,47 Km<sup>2</sup> (8,4%) dan lahan pertanian bukan sawah sebesar 11,34 Km<sup>2</sup> (17,4%).

Apabila dilihat menurut luas wilayah desa, desa terluas di Kecamatan Kaliwungu Selatan adalah Desa Darupono dengan luas wilayah sebesar 20,22 Km<sup>2</sup> (31,02 persen dari luas wilayah Kec. Kaliwungu Selatan), sementara desa dengan luas terkecil adalah Desa Protomulyo dengan luas hanya sebesar 2,25 Km<sup>2</sup> (3,45 persen dari luas wilayah Kecamatan Kaliwungu Selatan). Menurut jarak kantor desa ke ibu kota Kecamatan Kaliwungu Selatan, Desa Sidomakmur merupakan desa terjauh dengan jarak mencapai 15 Km sedangkan desa terdekat adalah Desa Magelung yang merupakan desa tempat ibukota Kecamatan Kaliwungu Selatan.

Rata-rata curah hujan di wilayah Kec. Kaliwungu Selatan tahun 2018 sekitar 131 mm dengan rata-rata hari hujan sebanyak 7 hari.

**Tabel 1.1. Letak Geografis Wilayah Kecamatan Kaliwungu Selatan**

Letak dan Luas	Uraian
(1)	(2)
1. Letak	$1^{\circ}108'100''\text{LS}$ – $1^{\circ}120'100''\text{LS}$ $109^{\circ}152'124''\text{BT}$ – $110^{\circ}109'148''\text{BT}$
2. Luas	65,19 Km <sup>2</sup>
3. Letak Di Atas Permukaan Laut	12 meter dpl
4. Batas Wilayah	
Sebelah Utara	: Kecamatan Kaliwungu
Sebelah Selatan	: Kecamatan Singorojo
Sebelah Timur	: Kota Semarang
Sebelah Barat	: Kecamatan Brangsong

Sumber data: Kantor Kecamatan Kaliwungu Selatan



**Tabel 1.2. Luas Wilayah Menurut Desa Tahun 2018**

Desa/Kelurahan	Luas Wilayah (Km <sup>2</sup> )	Persentase (%)
(1)	(2)	(3)
01. Kedungsuren	9.35	14.34
02. Jerukgiling	5.23	8.02
03. Darupono	20.22	31.02
04. Protomulyo	2.25	3.45
05. Magelung	8.00	12.27
06. Plantaran	2.71	4.16
07. Sukomulyo	2.78	4.26
08. Sidomakmur	14.65	22.48
Jumlah	65.19	100.00

Sumber data: Kantor Kecamatan Kaliwungu Selatan

---

**Tabel 1.3. Jarak Kantor Desa ke Ibu Kota Kecamatan Kaliwungu Selatan Tahun 2018**

---

---

<b>Desa/Kelurahan</b>	<b>Jarak (Km)</b>
(1)	(2)
01. Kedungsuren	6.00
02. Jerukgiling	10.00
03. Darupono	3.50
04. Protomulyo	1.10
05. Magelung	0.20
06. Plantaran	2.00
07. Sukomulyo	3.00
08. Sidomakmur	15.00

---

---

Sumber data: Kantor Kecamatan Kaliwungu Selatan

**Tabel 1.4. Luas Wilayah Kecamatan Kaliwungu Selatan Menurut Jenis Penggunaan Tahun 2018**

Jenis Penggunaan	Luas (Km <sup>2</sup> )	Persentase (%)
(1)	(2)	(3)
1. Lahan Sawah	5.47	8.40
2. Lahan Pertanian Bukan Sawah	48.33	74.14
3. Lahan Bukan Pertanian	11.39	17.46
Jumlah	65.19	100.00

Sumber data: Statistik Kecamatan Kaliwungu Selatan

**Tabel 1.5. Luas Lahan Sawah Menurut Desa dan Jenis Pengairannya (Hektar) Tahun 2018**

Desa/Kelurahan	Lahan Sawah Irigasi				
	Irigasi Teknis	Irigasi Setengah Teknis	Irigasi Sederhana	Irigasi Desa	
(1)	(2)	(3)	(4)	(5)	
01. Kedungsuren	0.00	20.41	48.77	0.00	
02. Jerukgiling	0.00	25.01	0.00	0.00	
03. Darupono	0.00	0.00	25.00	0.00	
04. Protomulyo	0.00	21.00	0.00	0.00	
05. Magelung	0.00	0.00	0.00	0.00	
06. Plantaran	0.00	68.00	0.00	0.00	
07. Sukomulyo	0.00	124.50	0.00	0.00	
08. Sidomakmur	0.00	63.00	14.00	0.00	
Jumlah	2018	0.00	321.92	87.77	0.00
	2017	0.00	321.92	87.77	0.00
	2016	0.00	321.92	87.77	0.00

Sumber data: Statistik Kecamatan Kaliwungu Selatan

**Tabel 1.5. Lanjutan**

(Ha)

Desa/Kelurahan	Lahan Sawah Non Irigasi			
	Tadah Hujan	Rawa Pasang Surut	Rawa Lebak	
(1)	(6)	(7)	(8)	
01. Kedungsuren	61.42	0.00	0.00	
02. Jerukgiling	6.01	0.00	0.00	
03. Darupono	0.00	0.00	0.00	
04. Protomulyo	0.00	0.00	0.00	
05. Magelung	0.00	0.00	0.00	
06. Plantaran	0.00	0.00	0.00	
07. Sukomulyo	0.00	0.00	0.00	
08. Sidomakmur	70.32	0.00	0.00	
Jumlah	2018	137.75	0.00	0.00
	2017	137.75	0.00	0.00
	2016	137.75	0.00	0.00

Sumber data: Statistik Kecamatan Kaliwungu Selatan

**Tabel 1.6. Luas Lahan Bukan Sawah Menurut Desa dan Jenisnya (Hektar) Tahun 2018**

Desa/Kelurahan	Lahan Pertanian Bukan Sawah			
	Tegal/Kebun	Ladang/Huma	Perkebunan	
(1)	(2)	(3)	(4)	
01. Kedungsuren	39.84	0.00	0.00	
02. Jerukgiling	18.92	0.00	0.00	
03. Darupono	248.50	0.00	0.00	
04. Protomulyo	120.76	0.00	0.00	
05. Magelung	558.30	0.00	0.00	
06. Plantaran	24.91	0.00	0.00	
07. Sukomulyo	43.53	0.00	0.00	
08. Sidomakmur	156.62	0.00	0.00	
Jumlah	2018	1,211.38	0.00	0.00
	2017	1,211.38	0.00	0.00
	2016	1,211.38	0.00	0.00

Sumber data: Statistik Kecamatan Kaliwungu Selatan

**Tabel 1.6. Lanjutan**

(Ha)

Desa/Kelurahan	Lahan Pertanian Bukan Sawah			
	Hutan Rakyat	Padang Penggembalaan	Hutan Negara	
(1)	(5)	(6)	(7)	
01. Kedungsuren	0.00	0.00	506.00	
02. Jerukgiling	0.00	0.00	400.00	
03. Darupono	0.00	0.00	1,649.00	
04. Protomulyo	0.00	0.00	0.00	
05. Magelung	0.00	0.00	32.00	
06. Plantaran	0.00	0.00	0.00	
07. Sukomulyo	0.00	0.00	0.00	
08. Sidomakmur	0.00	0.00	1,035.00	
Jumlah	2018	0.00	0.00	3,622.00
	2017	0.00	0.00	3,699.00
	2016	0.00	0.00	3,699.00

Sumber data: Statistik Kecamatan Kaliwungu Selatan

**Tabel 1.6. Lanjutan**

(Ha)

Desa/Kelurahan	Lahan Pertanian Bukan Sawah		
	Sementara Tidak Diusahakan	Kolam/ Tebat/ Empang	Lainnya
(1)	(8)	(9)	(10)
01. Kedungsuren	0.00	0.00	0.00
02. Jerukgiling	0.00	0.00	0.00
03. Darupono	0.00	0.00	0.00
04. Protomulyo	0.00	0.00	0.00
05. Magelung	0.00	0.00	0.00
06. Plantaran	0.00	0.00	0.00
07. Sukomulyo	0.00	0.00	0.00
08. Sidomakmur	0.00	0.00	0.00
Jumlah	2018	0.00	0.00
	2017	0.00	0.00
	2016	0.00	0.00

Sumber data: Statistik Kecamatan Kaliwungu Selatan



**Tabel 1.7. Luas Lahan Bukan Pertanian Menurut Desa dan Jenisnya (Hektar) Tahun 2018**

Desa/Kelurahan	Lahan Bukan Pertanian			
	Rumah, Bangunan	Rawa-Rawa	Lainnya	
(1)	(2)	(3)	(4)	
01. Kedungsuren	96.00	0.00	162.56	
02. Jerukgiling	9.32	0.00	63.74	
03. Darupono	14.75	0.00	84.75	
04. Protomulyo	42.44	0.00	40.80	
05. Magelung	64.09	0.00	145.61	
06. Plantaran	137.30	0.00	40.79	
07. Sukomulyo	54.68	0.00	55.29	
08. Sidomakmur	59.36	0.00	67.06	
Jumlah	2018	477.94	0.00	660.60
	2017	477.94	0.00	589.77
	2016	477.94	0.00	589.77

Sumber data: Statistik Kecamatan Kaliwungu Selatan

**Tabel 1.8. Banyaknya Hari Hujan Menurut Bulan Tahun 2016 - 2018**

(Hari)

<b>Bulan</b>	<b>2016</b>	<b>2017</b>	<b>2018</b>
(1)	(2)	(3)	(4)
01. Januari	8	16	18
02. Pebruari	16	18	19
03. Maret	8	8	10
04. April	10	8	10
05. Mei	9	4	5
06. Juni	4	6	5
07. Juli	11	2	0
08. Agustus	9	1	0
09. September	13	4	2
10. Oktober	15	14	0
11. November	15	16	6
12. Desember	13	12	10
Kecamatan Kaliwungu Selatan	11	9	7

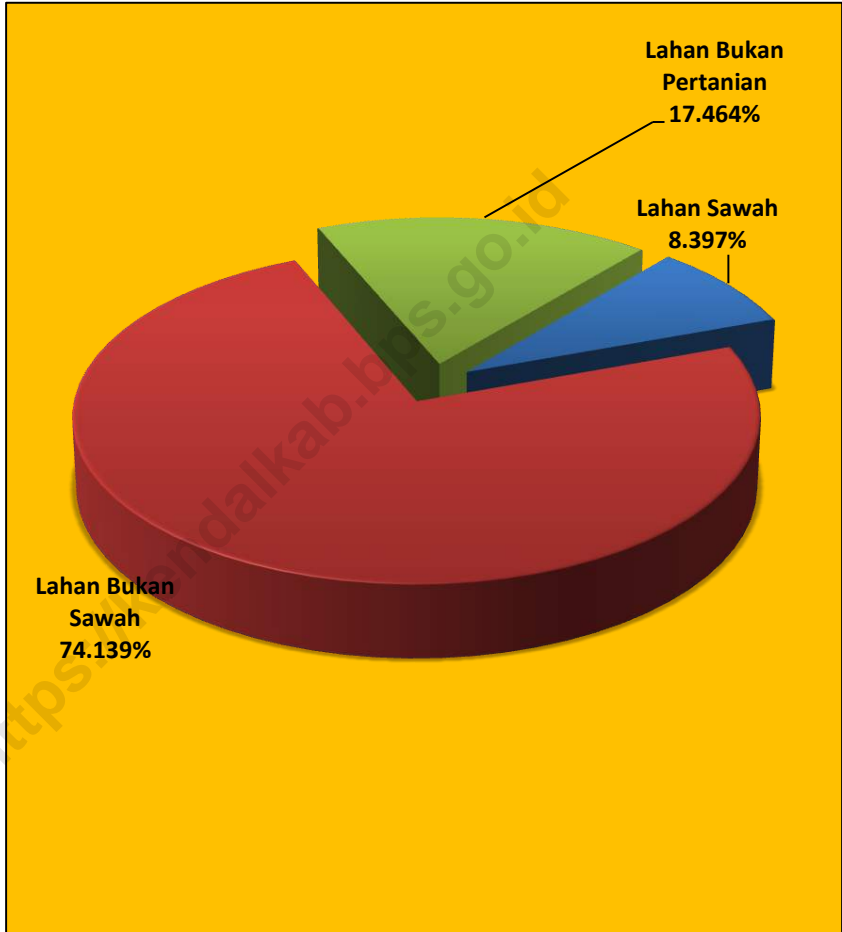
Sumber data: Pengairan Ranting Kecamatan Kaliwungu Selatan

**Tabel 1.9. Banyaknya Curah Hujan Menurut Bulan Tahun 2016 - 2018**

(mm)			
Bulan	2016	2017	2018
(1)	(2)	(3)	(4)
01. Januari	198	333	293
02. Pebruari	292	407	580
03. Maret	136	158	158
04. April	323	134	218
05. Mei	232	57	60
06. Juni	274	166	34
07. Juli	284	76	0
08. Agustus	93	7	0
09. September	354	77	6
10. Oktober	221	423	0
11. November	213	356	57
12. Desember	225	300	161
Kecamatan Kaliwungu Selatan	237	208	131

Sumber data: Pengairan Ranting Kecamatan Kaliwungu Selatan

Grafik 1. Perbandingan Luas Wilayah Kecamatan Kaliwungu Selatan Menurut Jenis Penggunaan Tahun 2018



# 2

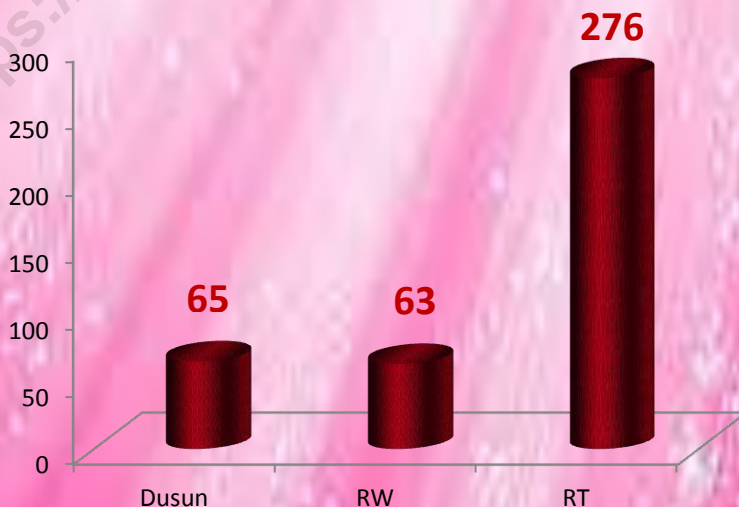
## Pemerintahan

Perangkat Desa di Kecamatan Kaliwungu Selatan Tahun 2018

86 Orang



Banyaknya Dusun, Rukun Warga dan Rukun Tetangga di Kecamatan Kaliwungu Selatan Tahun 2018



---

## BAB II. PEMERINTAHAN

Secara administrasi, Kecamatan Kaliwungu Selatan terbagi menjadi 8 (delapan) desa dengan jumlah dusun/dukuh sebanyak 65 dusun. Jumlah Rukun Warga sebanyak 63 RW dan jumlah Rukun Tetangga sebanyak 276 RT.

Jumlah aparat pemerintah desa di wilayah Kecamatan Kaliwungu Selatan pada tahun 2018 tercatat mencapai 86 orang yang terdiri dari 8 kepala desa, 8 sekdes, 8 kaur umum, 8 kaur keuangan, 5 kaur perencanaan, 8 kasi pemerintahan, 7 kasi pelayanan, 6 kasi kesejahteraan, 28 kepala dusun.

Banyaknya Surat Pemberitahuan Pajak Terutang (SPPT) tahun 2018 sebanyak 24.312 lembar, mengalami peningkatan sebesar 3,46 persen dibanding tahun 2017 yang berjumlah 23.498 lembar. Sementara itu, jumlah pendapatan Pajak Bumi dan Bangunan (PBB) tahun 2018 dari 8 desa sebanyak Rp. 505.315.627. Pendapatan pajak tersebut berasal dari sekitar 68,93 persen wajib pajak dengan total target penerimaan pajak sebesar Rp. 733.073.928. Realisasi pajak tersebut menurun dibandingkan dengan penerimaan tahun lalu yang hanya mencapai 73,30 persen.

Pada tahun 2018, hanya terdapat 1 desa dengan realisasi pajak mencapai 100 persen yaitu Desa Jerukgiling. Sementara Desa Darupono merupakan desa dengan realisasi pajak terbesar selanjutnya yaitu 90,13 persen. Desa dengan realisasi pajak terendah di Kecamatan Kaliwungu Selatan yaitu Desa Plantaran dengan realisasi pajak hanya sebesar 53,42 persen.

**Tabel 2.1. Banyaknya Dusun/Dukuh, Rukun Warga (RW), dan Rukun Tetangga (RT) Menurut Desa Tahun 2018**

Desa/Kelurahan	Dusun/ Dukuh	Rukun Warga (RW)	Rukun Tetangga (RT)	
(1)	(2)	(3)	(4)	
01. Kedungsuren	3	6	29	
02. Jerukgiling	1	1	4	
03. Darupono	2	6	14	
04. Protomulyo	12	12	76	
05. Magelung	20	13	54	
06. Plantaran	18	15	52	
07. Sukomulyo	5	5	29	
08. Sidomakmur	4	5	18	
Jumlah	2018	65	63	276
	2017	60	60	257
	2016	60	60	256

Sumber data: Kantor Kecamatan Kaliwungu Selatan

**Tabel 2.2. Banyaknya Balai Desa dan Kantor Desa Tahun 2018**

Desa/Kelurahan	Balai Desa	Kantor Desa
(1)	(2)	(3)
01. Kedungsuren	1	1
02. Jerukgiling	1	1
03. Darupono	1	1
04. Protomulyo	1	1
05. Magelung	1	1
06. Plantaran	1	1
07. Sukomulyo	1	1
08. Sidomakmur	1	1
Jumlah		
2018	8	8
2017	8	8
2016	8	8

Sumber data: Kantor Kecamatan Kaliwungu Selatan



**Tabel 2.3. Banyaknya Perangkat Desa Menurut Desa Tahun 2018**

Desa/Kelurahan	Kepala Desa	Sekretaris Desa	Kaur Umum dan TU
(1)	(2)	(3)	(4)
01. Kedungsuren	1	1	1
02. Jerukgiling	1	1	1
03. Darupono	1	1	1
04. Protomulyo	1	1	1
05. Magelung	1	1	1
06. Plantaran	1	1	1
07. Sukomulyo	1	1	1
08. Sidomakmur	1	1	1
Jumlah 2018	8	8	8

Sumber data: Kantor Kecamatan Kaliwungu Selatan

**Tabel 2.3. Lanjutan**

Desa/Kelurahan	Kaur Keuangan	Kaur Perencanaan	Kasi Pemerintahan	
(1)	(5)	(6)	(7)	
01. Kedungsuren	1	1	1	
02. Jerukgiling	1	0	1	
03. Darupono	1	0	1	
04. Protomulyo	1	1	1	
05. Magelung	1	1	1	
06. Plantaran	1	1	1	
07. Sukomulyo	1	1	1	
08. Sidomakmur	1	0	1	
Jumlah	2018	8	5	8

Sumber data: Kantor Kecamatan Kaliwungu Selatan

**Tabel 2.3. Lanjutan**

<b>Desa/Kelurahan</b>	<b>Kasi Pelayanan</b>	<b>Kasi Kesejahteraan</b>	
(1)	(8)	(9)	
01. Kedungsuren	1	1	
02. Jerukgiling	1	0	
03. Darupono	1	0	
04. Protomulyo	1	1	
05. Magelung	1	1	
06. Plantaran	1	1	
07. Sukomulyo	1	1	
08. Sidomakmur	0	1	
Jumlah	2018	7	6

Sumber data: Kantor Kecamatan Kaliwungu Selatan

**Tabel 2.3. Lanjutan**

Desa/Kelurahan	Kepala Dusun (Kadus)	Jumlah
(1)	(11)	(13)
01. Kedungsuren	3	11
02. Jerukgiling	1	7
03. Darupono	2	8
04. Protomulyo	5	13
05. Magelung	3	11
06. Plantaran	5	13
07. Sukomulyo	5	13
08. Sidomakmur	4	10
Jumlah	28	86

Sumber data: Kantor Kecamatan Kaliwungu Selatan

**Tabel 2.4. Banyaknya Surat Pemberitahuan Pajak Terutang (SPPT) Menurut Desa Tahun 2016 - 2018**

Desa/Kelurahan	2016	2017	2018
(1)	(2)	(3)	(4)
01. Kedungsuren	3,562	3,570	3,645
02. Jerukgiling	514	514	514
03. Darupono	1,645	1,670	1,666
04. Protomulyo	4,234	4,274	3,991
05. Magelung	4,938	4,812	5,712
06. Plantaran	3,905	3,927	4,008
07. Sukomulyo	2,743	2,758	2,783
08. Sidomakmur	1,991	1,973	1,993
Jumlah	23,532	23,498	24,312


Sumber data: BAKEUDA Kabupaten Kendal

**Tabel 2.5. Pemasukan Pajak Bumi dan Bangunan (PBB) Menurut Desa Tahun 2018**

Desa/Kelurahan	Target (Rp. 000,-)	Pemasukan PBB (Rp. 000,-)	Persentase PBB (%)
(1)	(2)	(3)	(4)
01. Kedungsuren	80,199,913	63,217,837	78.83
02. Jerukgiling	13,036,214	13,036,214	100.00
03. Darupono	59,610,849	53,727,189	90.13
04. Protomulyo	112,003,843	70,887,090	63.29
05. Magelung	170,759,837	117,222,931	68.65
06. Plantaran	112,003,843	59,831,113	53.42
07. Sukomulyo	147,664,722	93,570,140	63.37
08. Sidomakmur	37,794,707	33,823,113	89.49
Jumlah	2018 733,073,928.000	505,315,627.000	68.93
	2017 579,000.064	424,398.993	73.30
	2016 581,549.000	359,768.000	61.86

Sumber data: BAKEUDA Kabupaten Kendal

Grafik 2. Banyaknya Perangkat Desa Tahun 2018



**3**

# Penduduk

Jumlah Penduduk  
di Kecamatan Kaliwungu  
Selatan Tahun 2018



**23.882**



**23.467**



*SEX RATIO/1000*

**101,77**



---

### BAB III. KEPENDUDUKAN

Jumlah penduduk Kecamatan Kaliwungu Selatan tahun 2018 sebanyak 47.349 jiwa, terdiri dari laki-laki sebanyak 23.882 jiwa (50,44%) dan perempuan sebanyak 23.467 jiwa (49,56%). Jumlah penduduk terbesar berada di desa Protomulyo yakni sebanyak 11.703 jiwa (24,72%), dan penduduk dengan jumlah paling sedikit di Kecamatan Kaliwungu Selatan yakni berada di desa Jerukgiling sebesar 588 jiwa (1,24%) dari total jumlah penduduk Kecamatan Kaliwungu Selatan tahun 2018.

Kepadatan penduduk Kecamatan Kaliwungu Selatan tahun 2018 mencapai 726 jiwa/km<sup>2</sup>. Desa terpadat adalah Desa Protomulyo dengan kepadatan penduduk sebesar 5.201 jiwa/km<sup>2</sup>, sedangkan kepadatan penduduk terkecil adalah Desa Jerukgiling dengan kepadatannya 112 jiwa/km<sup>2</sup>. Rata-rata jumlah anggota rumah tangga di Kecamatan Kaliwungu Selatan sebesar 4,10 ataupun 4 orang per rumah tangganya, dengan total jumlah rumah tangga pada tahun 2017 di Kecamatan Kaliwungu Selatan sebesar 11.624 rumah tangga. Jumlah penduduk menurut kelompok umur terbanyak berada pada strata umur 15-19 tahun dengan jumlah penduduk sebanyak 4.175 jiwa. Sedangkan jumlah penduduk terkecil berada pada strata kelompok umur 70-74 yakni sebanyak 668 jiwa.

Penduduk Kecamatan Kaliwungu Selatan sebagian besar beragama Islam yaitu sebanyak 47.195 orang (98,99%), sisanya 483 orang (1,01%) beragama Kristen Protestan, Katholik, Budha dan Hindu. Dengan tempat ibadah sebanyak 182 buah, terdiri dari masjid sebanyak 25 unit, musholla sebanyak 156 unit, dan gereja sebanyak 1 unit.

**Tabel 3.1. Jumlah Penduduk Menurut Jenis Kelamin Tahun 2008 - 2018**

<b>Tahun</b>	<b>Laki-Laki</b>	<b>Perempuan</b>	<b>Jumlah</b>
(1)	(2)	(3)	(4)
2008	23,306	24,577	47,883
2009	23,427	24,684	48,111
2010	22,680	23,392	46,072
2011	22,803	23,484	46,287
2012	22,074	21,603	43,677
2013	22,465	21,799	44,264
2014	23,803	23,156	46,959
2015	22,556	21,826	44,382
2016	24,278	23,400	47,678
2017	23,882	23,467	47,349
2018	23,882	23,467	47,349

*Keterangan: Data tahun 2008-2011 sumber data Statistik Kecamatan Kaliwungu Selatan dan 2012-2018 data dari Dinas Kependudukan dan Catatan Sipil Kabupaten Kendal*

**Tabel 3.2. Jumlah Penduduk Menurut Jenis Kelamin dan Sex Rasio Dirinci Per Desa Tahun 2018**

Desa/Kelurahan		Laki-Laki	Perempuan	Jumlah	Sex Rasio
(1)		(2)	(3)	(4)	(5)
01. Kedungsuren		2,660	2,706	5,366	98.30
02. Jerukgiling		319	269	588	118.59
03. Darupono		1,156	1,171	2,327	98.72
04. Protomulyo		5,885	5,818	11,703	101.15
05. Magelung		4,339	4,169	8,508	104.08
06. Plantaran		5,113	5,091	10,204	100.43
07. Sukomulyo		2,847	2,748	5,595	103.60
08. Sidomakmur		1,563	1,495	3,058	104.55
Jumlah	2018	23,882	23,467	47,349	101.77
	2017	24,278	23,400	47,678	103.75
	2016	23,803	23,156	46,959	102.79

Sumber data: Dinas Kependudukan dan Catatan Sipil Kabupaten Kendal

**Tabel 3.3. Jumlah Penduduk, Rumah Tangga, dan Rata - Rata Anggota Rumah Tangga Menurut Desa Tahun 2018**

Desa/Kelurahan		Penduduk	Rumah Tangga	Rata-Rata Anggota Rumah Tangga
(1)		(2)	(3)	(4)
01. Kedungsuren		5,366	1,446	3.71
02. Jerukgiling		588	179	3.28
03. Darupono		2,327	597	3.90
04. Protomulyo		11,703	2,820	4.15
05. Magelung		8,508	2,099	4.05
06. Plantaran		10,204	2,441	4.18
07. Sukomulyo		5,595	1,316	4.25
08. Sidomakmur		3,058	894	3.42
Jumlah	2018	47,349	11,792	4.02
	2017	47,678	11,624	4.10
	2016	46,959	11,430	4.11

Sumber data: Dinas Kependudukan dan Catatan Sipil Kabupaten Kendal

**Tabel 3.4. Luas Wilayah, Jumlah Penduduk, dan Kepadatan Penduduk Menurut Desa Tahun 2018**

Desa/Kelurahan		Luas (Km <sup>2</sup> )	Penduduk (Jiwa)	Kepadatan Penduduk per Km <sup>2</sup>
(1)		(2)	(3)	(4)
01. Kedungsuren		9.35	5,366	574
02. Jerukgiling		5.23	588	112
03. Darupono		20.22	2,327	115
04. Protomulyo		2.25	11,703	5,201
05. Magelung		8.00	8,508	1,064
06. Plantaran		2.71	10,204	3,765
07. Sukomulyo		2.78	5,595	2,013
08. Sidomakmur		14.65	3,058	209
Jumlah	2018	65.19	47,349	726
	2017	65.19	47,678	731
	2016	65.19	46,959	720

Sumber data: Dinas Kependudukan dan Catatan Sipil Kabupaten Kendal

**Tabel 3.5. Laju Pertumbuhan Penduduk Menurut Desa Tahun 2017 - 2018**

Desa/Kelurahan	Penduduk 2017 (Jiwa)	Penduduk 2018 (Jiwa)	Laju Pertumbuhan Penduduk (%)
(1)	(2)	(3)	(4)
01. Kedungsuren	5,710	5,366	-6.02
02. Jerukgiling	606	588	-2.97
03. Darupono	2,329	2,327	-0.09
04. Protomulyo	11,716	11,703	-0.11
05. Magelung	8,294	8,508	2.58
06. Plantaran	10,374	10,204	-1.64
07. Sukomulyo	5,564	5,595	0.56
08. Sidomakmur	3,085	3,058	-0.88
Jumlah	47,678	47,349	-0.69

Sumber data: Dinas Kependudukan dan Catatan Sipil Kabupaten Kendal

**Tabel 3.6. Jumlah Penduduk Menurut Kelompok Umur dan Jenis Kelamin Tahun 2016**

Kelompok Umur	Penduduk		Jumlah
	Laki-Laki	Perempuan	
(1)	(2)	(3)	(4)
00 - 04	1,212	1,134	2,346
05 - 09	1,883	1,801	3,684
10 - 14	1,883	1,829	3,712
15 - 19	2,074	1,832	3,906
20 - 24	2,123	2,029	4,152
25 - 29	1,926	1,908	3,834
30 - 34	2,015	1,921	3,936
35 - 39	1,945	1,953	3,898
40 - 44	1,715	1,742	3,457
45 - 49	1,714	1,741	3,455
50 - 54	1,504	1,480	2,984
55 - 59	1,334	1,229	2,563
60 - 64	937	850	1,787
65 - 69	568	611	1,179
70 - 74	350	415	765
75 +	620	681	1,301
Jumlah	23,803	23,156	46,959

Sumber data: Dinas Kependudukan dan Catatan Sipil Kabupaten Kendal

**Tabel 3.7. Jumlah Penduduk Menurut Kelompok Umur dan Jenis Kelamin Tahun 2017**

Kelompok Umur	Penduduk		Jumlah
	Laki-Laki	Perempuan	
(1)	(2)	(3)	(4)
00 - 04	1,562	1,450	3,012
05 - 09	1,993	1,899	3,892
10 - 14	1,982	1,886	3,868
15 - 19	2,190	1,985	4,175
20 - 24	2,136	1,998	4,134
25 - 29	1,939	1,887	3,826
30 - 34	2,061	1,864	3,925
35 - 39	1,946	1,930	3,876
40 - 44	1,747	1,703	3,450
45 - 49	1,744	1,745	3,489
50 - 54	1,454	1,503	2,957
55 - 59	1,333	1,192	2,525
60 - 64	910	851	1,761
65 - 69	548	571	1,119
70 - 74	300	368	668
75 +	433	568	1,001
Jumlah	24,278	23,400	47,678

Sumber data: Dinas Kependudukan dan Catatan Sipil Kabupaten Kendal



**Tabel 3.8. Jumlah Penduduk Menurut Kelompok Umur dan Jenis Kelamin Tahun 2018**

Kelompok Umur	Penduduk		Jumlah
	Laki-Laki	Perempuan	
(1)	(2)	(3)	(4)
00 - 04	1,550	1,451	3,001
05 - 09	1,891	1,849	3,740
10 - 14	1,905	1,798	3,703
15 - 19	1,927	1,798	3,725
20 - 24	2,008	1,924	3,932
25 - 29	2,033	1,972	4,005
30 - 34	1,940	1,881	3,821
35 - 39	1,931	1,937	3,868
40 - 44	1,729	1,762	3,491
45 - 49	1,736	1,736	3,472
50 - 54	1,476	1,582	3,058
55 - 59	1,332	1,235	2,567
60 - 64	963	945	1,908
65 - 69	675	623	1,298
70 - 74	298	390	688
75 +	488	584	1,072
Jumlah	23,882	23,467	47,349

Sumber data: Dinas Kependudukan dan Catatan Sipil Kabupaten Kendal

**Tabel 3.9. Banyaknya Akseptor KB Aktif Menurut Desa dan Jenis Kontrasepsi Tahun 2018**

Desa/Kelurahan	PUS	Kontrasepsi		
		IUD	PIL	
(1)	(2)	(3)	(4)	
01. Kedungsuren	967	11	55	
02. Jerukgiling	152	0	9	
03. Darupono	602	17	47	
04. Protomulyo	2,562	105	210	
05. Magelung	1,856	35	198	
06. Plantaran	2,113	75	180	
07. Sukomulyo	1,217	36	190	
08. Sidomakmur	672	10	68	
Jumlah	2018	10,141	289	957
	2017	10,072	267	1,075
	2016	10,128	249	1,775

Sumber data: PPLKB Kecamatan Kaliwungu Selatan

**Tabel 3.9. Lanjutan**

Desa/Kelurahan	Kontrasepsi			
	Kondom	IMP	Suntik	
(1)	(5)	(6)	(7)	
01. Kedungsuren	0	179	345	
02. Jerukgiling	0	5	89	
03. Darupono	2	62	183	
04. Protomulyo	31	199	925	
05. Magelung	7	101	887	
06. Plantaran	7	188	746	
07. Sukomulyo	4	74	487	
08. Sidomakmur	87	0	221	
Jumlah	2018	138	808	3,883
	2017	95	849	3,891
	2016	131	967	4,695

Sumber data: PPLKB Kecamatan Kaliwungu Selatan

**Tabel 3.9. Lanjutan**

Desa/Kelurahan	Kontrasepsi			
	MOP	MOW	Jumlah	
(1)	(8)	(9)	(10)	
01. Kedungsuren	6	33	629	
02. Jerukgiling	0	5	108	
03. Darupono	3	46	360	
04. Protomulyo	12	147	1,629	
05. Magelung	9	52	1,289	
06. Plantaran	12	132	1,340	
07. Sukomulyo	6	59	856	
08. Sidomakmur	0	22	408	
Jumlah	2018	48	496	6,619
	2017	48	412	6,637
	2016	48	434	8,299

Sumber data: PPLKB Kecamatan Kaliwungu Selatan

**Tabel 3.10. Banyaknya Pemeluk Agama Menurut Desa Tahun 2018**

Desa/Kelurahan	Islam	Kristen Protestan	Kristen Katholik	Hindu	
(1)	(2)	(3)	(4)	(5)	
01. Kedungsuren	5,362	0	0	4	
02. Jerukgiling	587	0	1	0	
03. Darupono	2,313	4	10	0	
04. Protomulyo	11,517	116	70	0	
05. Magelung	8,492	12	4	0	
06. Plantaran	9,943	85	175	0	
07. Sukomulyo	5,594	0	1	0	
08. Sidomakmur	3,058	0	0	0	
Jumlah	2018	46,866	217	261	4
	2017	47,195	217	261	4
	2016	46,509	150	297	0

Sumber data: Monografi Desa

**Tabel 3.10. Lanjutan**

Desa/Kelurahan	Budha	Konghuchu	Kepercayaan	Jumlah	
(1)	(6)	(7)	(8)	(9)	
01. Kedungsuren	0	0	0	5,366	
02. Jerukgiling	0	0	0	588	
03. Darupono	0	0	0	2,327	
04. Protomulyo	0	0	0	11,703	
05. Magelung	0	0	0	8,508	
06. Plantaran	1	0	0	10,204	
07. Sukomulyo	0	0	0	5,595	
08. Sidomakmur	0	0	0	3,058	
Jumlah	2018	1	0	0	47,349
	2017	1	0	0	47,678
	2016	3	0	0	46,959

Sumber data: Monografi Desa

**Tabel 3.11. Banyaknya Tempat Ibadah Menurut Desa Tahun 2018**

Desa/Kelurahan	Masjid	Musholla	Gereja	Kuil/Pura	Klenteng	
(1)	(2)	(3)	(4)	(5)	(6)	
01. Kedungsuren	3	22	0	0	0	
02. Jerukgiling	1	3	0	0	0	
03. Darupono	1	7	0	0	0	
04. Protomulyo	6	34	0	0	0	
05. Magelung	5	24	0	0	0	
06. Plantaran	3	32	1	0	0	
07. Sukomulyo	2	22	0	0	0	
08. Sidomakmur	4	12	0	0	0	
Jumlah	2018	25	156	1	0	0
	2017	25	156	1	0	0
	2016	25	156	1	0	0

Sumber data: KUA Kecamatan Kaliwungu Selatan

**Tabel 3.12. Banyaknya Calon Jamaah Haji Menurut Desa Tahun 2016- 2018**

Desa/Kelurahan	2016	2017	2018
(1)	(2)	(3)	(4)
01. Kedungsuren	0	5	6
02. Jerukgiling	1	0	4
03. Darupono	0	1	0
04. Protomulyo	13	15	11
05. Magelung	4	4	4
06. Plantaran	6	15	12
07. Sukomulyo	4	4	13
08. Sidomakmur	4	2	1
Jumlah	32	46	51

Sumber data: KUA Kecamatan Kaliwungu Selatan

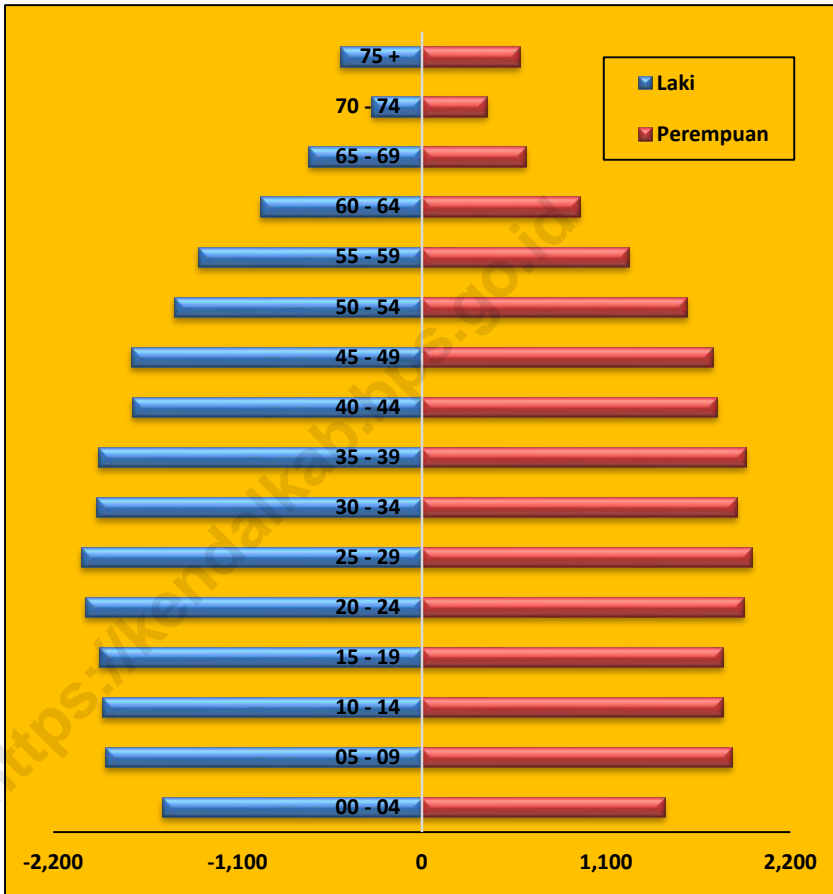


**Tabel 3.13. Banyaknya Nikah, Talak, Cerai, dan Rujuk Menurut Desa Tahun 2018**

Desa/Kelurahan		Nikah	Talak	Cerai	Rujuk
(1)		(2)	(3)	(4)	(5)
01. Kedungsuren		41	5	0	0
02. Jerukgiling		6	0	0	0
03. Darupono		18	0	1	0
04. Protomulyo		101	1	6	0
05. Magelung		80	1	6	0
06. Plantaran		91	3	4	0
07. Sukomulyo		44	0	3	0
08. Sidomakmur		33	0	0	0
Jumlah	2018	414	10	20	0
	2017	442	14	55	0
	2016	419	18	35	0

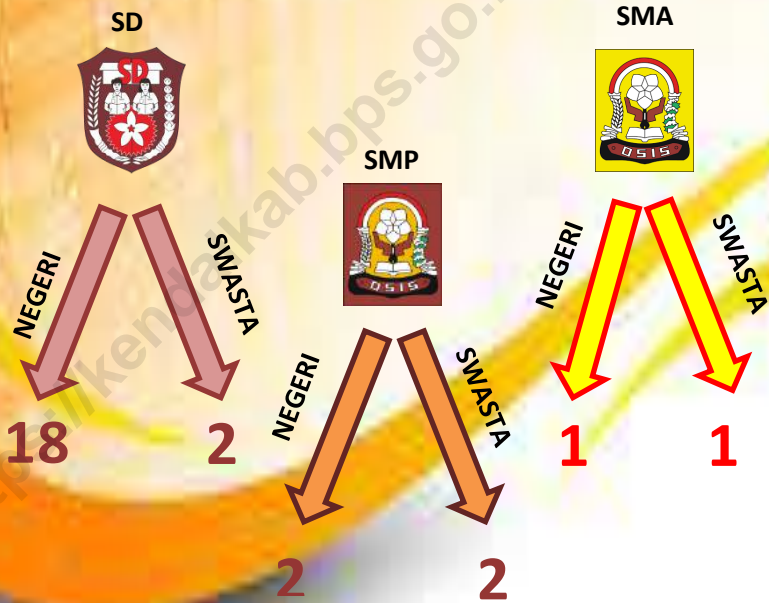
Sumber data: KUA Kecamatan Kaliwungu Selatan

Grafik 3. Penduduk Kecamatan Kaliwungu Selatan Menurut Kelompok Umur dan Jenis Kelamin Tahun 2018



# 4

# Sosial



Jumlah Sekolah di Kecamatan Kaliwungu Selatan  
Tahun 2018

---

## BAB IV. SOSIAL

Pendidikan merupakan sarana penting dalam mencetak sumber daya manusia yang berkualitas, untuk itu diperlukan prasarana pendidikan yang bagus dan representatif guna mendukung wajib belajar pendidikan dasar 9 tahun. Di Kecamatan Kaliwungu Selatan terdapat fasilitas pendidikan mulai dari sekolah pra sekolah (Taman Kanak – Kanak) hingga SLTA. Jumlah sekolah pra sekolah pada tahun 2018 sebesar 14 unit dengan jumlah murid sebanyak 976 murid, jumlah sekolah setingkat SD di kecamatan ini mencapai 24 unit dengan jumlah murid sebanyak 4.202 orang murid. Sementara sekolah setingkat SMP sebanyak 5 unit dengan jumlah murid sebanyak 2.289 murid dan terdapat 4 unit sekolah SMA sederajat dengan 1.805 orang murid.

Di bidang kesehatan, prasarana yang ada di Kecamatan Kaliwungu Selatan tersedia Rumah Sakit 1 unit, Puskesmas 1 unit, puskesmas pembantu 3 unit, Rumah Bersalin 1 unit, praktik dokter umum sebanyak 12 orang, praktek dokter gigi 3 unit, posyandu sebanyak 62 unit, 4 pos kesehatan desa, 6 apotek dan di setiap desa sudah terdapat bidan desa untuk membantu pelayanan kesehatan bagi penduduk desa setempat.

Penyandang cacat tubuh sebagai salah satu penyandang masalah kesejahteraan sosial perlu mendapat perhatian agar mereka dapat melaksanakan fungsi sosialnya. Oleh karena itu, pemberian santunan dan rehabilitasi sosial bagi penyandang cacat dan orang jompo/terlantar mutlak diberikan. Penderita cacat di Kecamatan Kaliwungu Selatan pada tahun 2018 sebanyak 237 orang. Persentase terbanyak adalah tuna daksa sebesar

**Tabel 4.1. Rasio Murid – Sekolah dan Rasio Murid - Guru Taman Kanak-Kanak (TK) Menurut Desa Tahun 2018**

Desa/Kelurahan	Sekolah	Murid	Guru	Rasio Murid- Sekolah	Rasio Murid- Guru	
(1)	(2)	(3)	(4)	(5)	(6)	
01. Kedungsuren	2	99	8	50	12	
02. Jerukgiling	0	0	0	0	0	
03. Darupono	1	53	4	53	13	
04. Protomulyo	5	399	21	80	19	
05. Magelung	1	51	3	51	17	
06. Plantaran	3	204	12	68	17	
07. Sukomulyo	2	170	10	85	17	
08. Sidomakmur	0	0	0	0	0	
Jumlah	2018	14	976	58	70	17
	2017	14	976	58	70	17
	2016	14	927	58	66	16

Sumber data: UPTD Pendidikan Kecamatan Kaliwungu Selatan

Keterangan : Data tahun 2018 tidak lengkap, jadi data masih sama dengan tahun 2017

**Tabel 4.2. Rasio Murid – Sekolah dan Rasio Murid - Guru Sekolah Dasar Negeri (SDN) Menurut Desa Tahun 2018**

Desa/Kelurahan	Sekolah	Murid	Guru	Rasio Murid- Sekolah	Rasio Murid- Guru	
(1)	(2)	(3)	(4)	(5)	(6)	
01. Kedungsuren	3	321	24	107	13	
02. Jerukgiling	1	125	7	125	18	
03. Darupono	1	223	8	223	28	
04. Protomulyo	3	695	24	232	29	
05. Magelung	3	759	30	253	25	
06. Plantaran	3	675	29	225	23	
07. Sukomulyo	2	327	17	164	19	
08. Sidomakmur	2	179	13	90	14	
Jumlah	2018	18	3,304	152	184	22
	2017	18	3,420	185	190	18
	2016	18	3,388	183	188	19

Sumber data: <http://dapo.dikdasmen.kemdikbud.go.id>

**Tabel 4.3. Rasio Murid – Sekolah dan Rasio Murid - Guru Sekolah Dasar (SD) Swasta Menurut Desa Tahun 2018**

Desa/Kelurahan	Sekolah	Murid	Guru	Rasio Murid- Sekolah	Rasio Murid- Guru	
(1)	(2)	(3)	(4)	(5)	(6)	
01. Kedungsuren	0	0	0	0	0	
02. Jerukgiling	0	0	0	0	0	
03. Darupono	0	0	0	0	0	
04. Protomulyo	2	369	15	185	25	
05. Magelung	0	0	0	0	0	
06. Plantaran	0	0	0	0	0	
07. Sukomulyo	0	0	0	0	0	
08. Sidomakmur	0	0	0	0	0	
Jumlah	2018	2	369	15	185	25
	2017	2	340	18	170	19
	2016	2	322	19	161	17

Sumber data: <http://dapo.dikdasmen.kemdikbud.go.id>

**Tabel 4.4. Rasio Murid – Sekolah dan Rasio Murid - Guru Madrasah Ibtidaiyah (MI) Menurut Desa Tahun 2018**

Desa/Kelurahan	Sekolah	Murid	Guru	Rasio Murid- Sekolah	Rasio Murid- Guru	
(1)	(2)	(3)	(4)	(5)	(6)	
01. Kedungsuren	1	185	7	185	26	
02. Jerukgiling	0	0	0	0	0	
03. Darupono	0	0	0	0	0	
04. Protomulyo	0	0		0	0	
05. Magelung	1	170	8	170	21	
06. Plantaran	1	103	10	103	10	
07. Sukomulyo	1	71	11	71	6	
08. Sidomakmur	0	0	0	0	0	
Jumlah	2018	4	529	36	132	15
	2017	4	501	31	125	16
	2016	4	503	32	126	16

Sumber data: Kantor Kementerian Agama Kabupaten Kendal



**Tabel 4.5. Rasio Murid – Sekolah dan Rasio Murid - Guru Sekolah Menengah Pertama Negeri (SMPN) Menurut Desa Tahun 2018**

Desa/Kelurahan	Sekolah	Murid	Guru	Rasio Murid- Sekolah	Rasio Murid- Guru	
(1)	(2)	(3)	(4)	(5)	(6)	
01. Kedungsuren	0	0	0	0	0	
02. Jerukgiling	0	0	0	0	0	
03. Darupono	0	0	0	0	0	
04. Protomulyo	0	0	0	0	0	
05. Magelung	0	0	0	0	0	
06. Plantaran	2	1,517	76	759	20	
07. Sukomulyo	0	0	0	0	0	
08. Sidomakmur	0	0	0	0	0	
Jumlah	2018	2	1,517	76	759	20
	2017	2	1,497	72	749	21
	2016	2	1,499	74	750	20

Sumber data: <http://dapo.dikdasmen.kemdikbud.go.id>

**Tabel 4.6. Rasio Murid – Sekolah dan Rasio Murid - Guru Sekolah Menengah Pertama (SMP) Swasta Menurut Desa Tahun 2018**

Desa/Kelurahan	Sekolah	Murid	Guru	Rasio Murid- Sekolah	Rasio Murid- Guru	
(1)	(2)	(3)	(4)	(5)	(6)	
01. Kedungsuren	1	342	18	342	19	
02. Jerukgiling	0	0	0	0	0	
03. Darupono	0	0	0	0	0	
04. Protomulyo	0	0	0	0	0	
05. Magelung	1	153	12	153	13	
06. Plantaran	0	0	0	0	0	
07. Sukomulyo	0	0	0	0	0	
08. Sidomakmur	0	0	0	0	0	
Jumlah	2018	2	495	30	248	17
	2017	2	507	31	254	16
	2016	2	540	34	270	16

Sumber data: <http://dapo.dikdasmen.kemdikbud.go.id>

**Tabel 4.7. Rasio Murid – Sekolah dan Rasio Murid - Guru Madrasah Tsanawiyah (MTS) Menurut Desa Tahun 2018**

Desa/Kelurahan	Sekolah	Murid	Guru	Rasio Murid- Sekolah	Rasio Murid- Guru	
(1)	(2)	(3)	(4)	(5)	(6)	
01. Kedungsuren	0	0	0	0	0	
02. Jerukgiling	0	0	0	0	0	
03. Darupono	0	0	0	0	0	
04. Protomulyo	1	277	14	277	20	
05. Magelung	0	0	0	0	0	
06. Plantaran	0	0	0	0	0	
07. Sukomulyo	0	0	0	0	0	
08. Sidomakmur	0	0	0	0	0	
Jumlah	2018	1	277	14	277	20
	2017	1	250	13	250	19
	2016	1	247	14	247	18

Sumber data: <http://dapo.dikdasmen.kemdikbud.go.id>

**Tabel 4.8. Rasio Murid – Sekolah dan Rasio Murid - Guru Sekolah Menengah Atas Negeri (SMAN) Menurut Desa Tahun 2018**

Desa/Kelurahan	Sekolah	Murid	Guru	Rasio Murid- Sekolah	Rasio Murid- Guru	
(1)	(2)	(3)	(4)	(5)	(6)	
01. Kedungsuren	0	0	0	0	0	
02. Jerukgiling	0	0	0	0	0	
03. Darupono	0	0	0	0	0	
04. Protomulyo	1	1043	49	1,043	21	
05. Magelung	0	0	0	0	0	
06. Plantaran	0	0	0	0	0	
07. Sukomulyo	0	0	0	0	0	
08. Sidomakmur	0	0	0	0	0	
Jumlah	2018	1	1,043	49	1,043	21
	2017	1	1,011	48	1,011	21
	2016	1	975	50	975	20

Sumber data: <http://dapo.dikdasmen.kemdikbud.go.id>

**Tabel 4.9. Rasio Murid – Sekolah dan Rasio Murid - Guru Sekolah Menengah Atas (SMA) Swasta Menurut Desa Tahun 2018**

Desa/Kelurahan	Sekolah	Murid	Guru	Rasio Murid- Sekolah	Rasio Murid- Guru	
(1)	(2)	(3)	(4)	(5)	(6)	
01. Kedungsuren	0	0	0	0	0	
02. Jerukgiling	0	0	0	0	0	
03. Darupono	0	0	0	0	0	
04. Protomulyo	0	0	0	0	0	
05. Magelung	1	114	3	114	38	
06. Plantaran	0	0	0	0	0	
07. Sukomulyo	0	0	0	0	0	
08. Sidomakmur	0	0	0	0	0	
Jumlah	2018	1	114	3	114	38
	2017	1	101	4	101	25
	2016	1	85	4	85	21

Sumber data: <http://dapo.dikdasmen.kemdikbud.go.id>

**Tabel 4.10. Rasio Murid – Sekolah dan Rasio Murid - Guru Sekolah Menengah Kejuruan Negeri (SMKN) Menurut Desa Tahun 2018**

Desa/Kelurahan	Sekolah	Murid	Guru	Rasio Murid- Sekolah	Rasio Murid- Guru
(1)	(2)	(3)	(4)	(5)	(6)
01. Kedungsuren	0	0	0	0	0
02. Jerukgiling	0	0	0	0	0
03. Darupono	0	0	0	0	0
04. Protomulyo	0	0	0	0	0
05. Magelung	0	0	0	0	0
06. Plantaran	0	0	0	0	0
07. Sukomulyo	0	0	0	0	0
08. Sidomakmur	0	0	0	0	0
Jumlah	2018	0	0	0	0
	2017	0	0	0	0
	2016	0	0	0	0

Sumber data: <http://dapo.dikdasmen.kemdikbud.go.id>

**Tabel 4.11. Rasio Murid – Sekolah dan Rasio Murid - Guru Sekolah Menengah Kejuruan (SMK) Swasta Menurut Desa Tahun 2018**

Desa/Kelurahan	Sekolah	Murid	Guru	Rasio Murid- Sekolah	Rasio Murid- Guru	
(1)	(2)	(3)	(4)	(5)	(6)	
01. Kedungsuren	0	0	0	0	0	
02. Jerukgiling	0	0	0	0	0	
03. Darupono	0	0	0	0	0	
04. Protomulyo	1	129	15	129	9	
05. Magelung	0	0	0	0	0	
06. Plantaran	0	0	0	0	0	
07. Sukomulyo	0	0	0	0	0	
08. Sidomakmur	0	0	0	0	0	
Jumlah	2018	1	129	15	129	9
	2017	1	124	13	124	10
	2016	1	117	17	117	7

Sumber data: <http://dapo.dikdasmen.kemdikbud.go.id>

**Tabel 4.12. Rasio Murid – Sekolah dan Rasio Murid - Guru Madrasah Aliyah (MA) Menurut Desa Tahun 2018**

Desa/Kelurahan	Sekolah	Murid	Guru	Rasio Murid-Sekolah	Rasio Murid-Guru	
(1)	(2)	(3)	(4)	(5)	(6)	
01. Kedungsuren	0	0	0	0	0	
02. Jerukgiling	0	0	0	0	0	
03. Darupono	0	0	0	0	0	
04. Protomulyo	0	0	0	0	0	
05. Magelung	0	0	0	0	0	
06. Plantaran	1	519	32	519	16	
07. Sukomulyo	0	0	0	0	0	
08. Sidomakmur	0	0	0	0	0	
Jumlah	2018	1	519	32	519	16
	2017	1	500	28	500	18
	2016	1	504	21	504	24

Sumber data: <http://dapo.dikdasmen.kemdikbud.go.id>



**Tabel 4.13. Banyaknya Tenaga Kesehatan Menurut Desa Tahun 2018**

Desa/Kelurahan	Dokter	Mantri Kesehatan	Bidan	Perawat	Dukun Bayi	
(1)	(2)	(3)	(4)	(5)	(6)	
01. Kedungsuren	0	2	2	2	5	
02. Jerukgiling	0	0	1	0	0	
03. Darupono	0	0	2	1	0	
04. Protomulyo	2	1	5	6	2	
05. Magelung	1	2	4	3	2	
06. Plantaran	6	3	5	4	1	
07. Sukomulyo	2	1	2	3	2	
08. Sidomakmur	0	2	1	2	2	
Jumlah	2018	11	11	22	21	14
	2017	11	11	22	21	14
	2016	10	11	22	22	14

Sumber data: Puskesmas Kecamatan Kaliwungu Selatan

**Tabel 4.14. Banyaknya Fasilitas Kesehatan Menurut Desa Tahun 2018**

Desa/Kelurahan	Rumah Sakit	Puskesmas	Puskesmas Pembantu	
(1)	(2)	(3)	(4)	
01. Kedungsuren	0	0	1	
02. Jerukgiling	0	0	0	
03. Darupono	0	1	0	
04. Protomulyo	0	0	0	
05. Magelung	0	0	1	
06. Plantaran	1	0	1	
07. Sukomulyo	0	0	0	
08. Sidomakmur	0	0	0	
Jumlah				
	2018	1	1	3
	2017	1	1	3
	2016	1	1	3

Sumber data: Puskesmas Kecamatan Kaliwungu Selatan

**Tabel 4.14. Lanjutan**

Desa/Kelurahan	Rumah Bersalin	Praktik Dokter Umum	Praktik Dokter Gigi
(1)	(5)	(6)	(7)
01. Kedungsuren	0	0	0
02. Jerukgiling	0	0	0
03. Darupono	0	0	0
04. Protomulyo	0	1	0
05. Magelung	0	3	0
06. Plantaran	0	6	2
07. Sukomulyo	1	2	1
08. Sidomakmur	0	0	0
Jumlah	2018	12	3
	2017	12	3
	2016	7	1

Sumber data: Puskesmas Kecamatan Kaliwungu Selatan

**Tabel 4.14. Lanjutan**

Desa/Kelurahan	Posyandu	Pos Kesehatan Desa (Poskesdes)	Apotek/ Toko Obat	
(1)	(8)	(9)	(10)	
01. Kedungsuren	6	0	0	
02. Jerukgiling	1	1	0	
03. Darupono	2	0	0	
04. Protomulyo	13	1	1	
05. Magelung	14	0	2	
06. Plantaran	15	0	3	
07. Sukomulyo	7	1	0	
08. Sidomakmur	4	1	0	
Jumlah				
	2018	62	4	6
	2017	58	3	5
	2016	59	4	5

Sumber data: Puskesmas Kecamatan Kaliwungu Selatan

**Tabel 4.15. Banyaknya Keluarga Menurut Desa dan Jenis Tahapan Tahun 2018**

Desa/Kelurahan	Pra Sejahtera	Sejahtera				Jumlah	
		I	II	III	III+		
(1)	(2)	(3)	(4)	(5)	(6)	(7)	
01. Kedungsuren	557	456	316	255	34	1,618	
02. Jerukgiling	83	63	52	27	15	240	
03. Darupono	304	211	168	41	27	751	
04. Protomulyo	690	1,325	1,063	338	198	3,614	
05. Magelung	875	836	467	411	121	2,710	
06. Plantaran	827	1,087	616	299	201	3,030	
07. Sukomulyo	332	480	453	302	108	1,675	
08. Sidomakmur	389	225	265	146	81	1,106	
Jumlah	2018	4,057	4,683	3,400	1,819	785	14,744

Sumber data: PPLKB Kecamatan Kaliwungu Selatan

**Tabel 4.16. Banyaknya Penderita Cacat Menurut Desa dan Jenis Cacat Tahun 2018**

Desa/Kelurahan	Jenis Penderita Cacat		
	Tuna Netra	Tuna Rungu	Tuna Wicara
(1)	(2)	(3)	(4)
01. Kedungsuren	2	3	2
02. Jerukgiling	0	3	0
03. Darupono	2	1	1
04. Protomulyo	18	4	1
05. Magelung	9	3	1
06. Plantaran	4	2	1
07. Sukomulyo	0	3	0
08. Sidomakmur	3	3	2
Jumlah	38	22	8

Sumber data: Dinas Sosial Kabupaten Kendal

**Tabel 4.16. Lanjutan**

Desa/Kelurahan	Jenis Penderita Cacat			
	Tuna Daksa	Tuna Fisik-Mental	Retardasi	
(1)	(5)	(6)	(7)	
01. Kedungsuren	7	4	6	
02. Jerukgiling	2	0	2	
03. Darupono	4	3	1	
04. Protomulyo	24	5	15	
05. Magelung	16	5	6	
06. Plantaran	14	4	13	
07. Sukomulyo	9	3	7	
08. Sidomakmur	9	5	5	
Jumlah	2018	85	29	55

Sumber data: Dinas Sosial Kabupaten Kendal

**Tabel 4.17. Banyaknya Penyandang Sosial Menurut Desa dan Jenis Penyandang Sosial Tahun 2018**

Desa/Kelurahan	Jenis Penyandang Sosial				
	Anak Balita Terlantar	Anak dengan Kedisabilitas (ADK)	Anak Jalanan	Anak Terlantar	
(1)	(2)	(3)	(4)	(5)	
01. Kedungsuren	0	2	3	2	
02. Jerukgiling	0	0	1	1	
03. Darupono	0	2	0	0	
04. Protomulyo	1	10	5	9	
05. Magelung	0	5	1	3	
06. Plantaran	0	3	3	4	
07. Sukomulyo	1	3	0	6	
08. Sidomakmur	0	0	3	4	
Jumlah	2018	2	25	16	29

Sumber data: Dinas Sosial Kabupaten Kendal



**Tabel 4.17. Lanjutan**

Desa/Kelurahan	Jenis Penyandang Sosial			
	Anak yg Berhadapan dg Hukum (AMH)	Anak Korban Tindak Kekerasan	Fakir Miskin	Gelandangan
(1)	(6)	(7)	(8)	(9)
01. Kedungsuren	1	1	2,536	1
02. Jerukgiling	0	0	316	0
03. Darupono	0	0	1,086	0
04. Protomulyo	0	0	4,755	1
05. Magelung	0	0	4441	1
06. Plantaran	1	1	3546	0
07. Sukomulyo	0	0	1856	0
08. Sidomakmur	0	0	1545	1
Jumlah	2	2	20,081	4

Sumber data: Dinas Sosial Kabupaten Kendal

**Tabel 4.17. Lanjutan**

Desa/Kelurahan	Jenis Penyandang Sosial					
	Kelompok Minoritas	Korban Bencana Alam	Lanjut Usia Terlantar	Pekerja Migran Bermasalah Sosial	Pemulung	
(1)	(10)	(11)	(12)	(13)	(14)	
01. Kedungsuren	0	0	28	0	0	
02. Jerukgiling	0	0	20	0	0	
03. Darupono	0	0	3	0	0	
04. Protomulyo	3	8	19	0	9	
05. Magelung	0	0	19	0	0	
06. Plantaran	0	0	10	0	3	
07. Sukomulyo	0	0	33	0	0	
08. Sidomakmur	0	3	0	0	0	
Jumlah	2018	3	11	132	0	12

Sumber data: Dinas Sosial Kabupaten Kendal

**Tabel 4.17. Lanjutan**

Desa/Kelurahan	Jenis Penyandang Sosial				Jumlah	
	Pengemis	Penyandang Disabilitas	Perempuan Rawan Sosial Ekonomi	Tuna Susila		
(1)	(15)	(16)	(17)	(18)	(19)	
01. Kedungsuren	0	0	73	0	2,647	
02. Jerukgiling	0	10	19	0	367	
03. Darupono	0	0	17	0	1,108	
04. Protomulyo	3	0	48	0	4,871	
05. Magelung	3	15	83	0	4,571	
06. Plantaran	3	21	30	0	3,625	
07. Sukomulyo	0	6	0	0	1,905	
08. Sidomakmur	0	13	26	0	1,595	
Jumlah	2018	9	65	296	0	20,689

Sumber data: Dinas Sosial Kabupaten Kendal

**Tabel 4.18. Banyaknya Lapangan Olahraga Menurut Desa Tahun 2018**

Desa/Kelurahan	Lapangan Olahraga					
	Sepak Bola	Volly	Bulu Tangkis	Tennis	Futsal	
(1)	(2)	(3)	(4)	(5)	(6)	
01. Kedungsuren	2	2	1	0	0	
02. Jerukgiling	1	1	0	0	0	
03. Darupono	1	1	1	0	0	
04. Protomulyo	1	2	4	0	0	
05. Magelung	1	2	3	0	0	
06. Plantaran	1	4	6	0	2	
07. Sukomulyo	1	2	2	0	0	
08. Sidomakmur	1	1	1	0	0	
Jumlah	2018	9	15	18	0	2
	2017	9	15	18	0	2
	2016	9	15	18	0	2

Sumber data: Statistik Kecamatan Kaliwungu Selatan

**Tabel 4.19. Jumlah Bantuan Program Keluarga Harapan (PKH) Tahap I Menurut Desa Tahun 2018**

Desa/Kelurahan	Jumlah						
	Ibu Hamil	Balita	APRAS	Siswa SD	Siswa SMP	Siswa SMA	
(1)	(2)	(3)	(4)	(5)	(6)	(7)	
01. Kedungsuren	2	63	5	150	93	70	
02. Jerukgiling	1	10	0	18	7	6	
03. Darupono	1	18	3	53	25	28	
04. Protomulyo	4	68	11	224	112	120	
05. Magelung	23	93	7	225	127	119	
06. Plantaran	12	64	7	202	138	90	
07. Sukomulyo	4	11	3	79	54	43	
08. Sidomakmur	0	9	2	8	3	4	
Jumlah	2018	47	336	38	959	559	480

Sumber data: Sekretariat UPPKH Kabupaten Kendal

**Tabel 4.19. Lanjutan**

Desa/Kelurahan	Jumlah			Dana Tersalurkan (Rp.)	
	LU	DB	KPM		
(1)	(8)	(9)	(10)	(11)	
01. Kedungsuren	45	0	384	191,500,000	
02. Jerukgiling	3	0	43	21,500,000	
03. Darupono	11	1	152	76,000,000	
04. Protomulyo	27	2	461	230,500,000	
05. Magelung	34	1	610	304,000,000	
06. Plantaran	16	0	390	195,000,000	
07. Sukomulyo	12	0	224	112,000,000	
08. Sidomakmur	16	1	82	41,000,000	
Jumlah	2018	164	5	2,346	1,171,500,000

Sumber data: Sekretariat UPPKH Kabupaten Kendal

**Tabel 4.20. Jumlah Bantuan Program Keluarga Harapan (PKH) Tahap II Menurut Desa Tahun 2018**

Desa/Kelurahan	Jumlah						
	Ibu Hamil	Balita	APRAS	Siswa SD	Siswa SMP	Siswa SMA	
(1)	(2)	(3)	(4)	(5)	(6)	(7)	
01. Kedungsuren	7	90	8	192	112	90	
02. Jerukgiling	2	11	1	24	9	10	
03. Darupono	1	33	7	91	28	38	
04. Protomulyo	8	110	21	299	153	148	
05. Magelung	29	171	19	312	151	154	
06. Plantaran	15	102	9	262	171	121	
07. Sukomulyo	6	39	12	139	73	54	
08. Sidomakmur	0	30	4	30	11	8	
Jumlah	2018	68	586	81	1,349	708	623

Sumber data: Sekretariat UPPKH Kabupaten Kendal

**Tabel 4.20. Lanjutan**

Desa/Kelurahan	Jumlah			Dana Tersalurkan (Rp.)	
	LU	DB	KPM		
(1)	(8)	(9)	(10)	(11)	
01. Kedungsuren	96	7	384	192,000,000	
02. Jerukgiling	9	0	43	21,500,000	
03. Darupono	22	2	151	75,500,000	
04. Protomulyo	66	8	460	230,000,000	
05. Magelung	104	9	609	304,000,000	
06. Plantaran	28	3	391	195,500,000	
07. Sukomulyo	33	3	224	112,000,000	
08. Sidomakmur	35	2	82	41,000,000	
Jumlah	2018	393	34	2,344	1,171,500,000

Sumber data: Sekretariat UPPKH Kabupaten Kendal



**Tabel 4.21. Jumlah Bantuan Program Keluarga Harapan (PKH) Tahap III Menurut Desa Tahun 2018**

Desa/Kelurahan	Jumlah						
	Ibu Hamil	Balita	APRAS	Siswa SD	Siswa SMP	Siswa SMA	
(1)	(2)	(3)	(4)	(5)	(6)	(7)	
01. Kedungsuren	7	90	7	191	112	89	
02. Jerukgiling	2	11	1	24	9	10	
03. Darupono	1	33	6	90	28	38	
04. Protomulyo	8	110	21	298	153	147	
05. Magelung	29	177	17	306	152	157	
06. Plantaran	15	101	9	259	170	121	
07. Sukomulyo	6	39	11	138	71	55	
08. Sidomakmur	0	30	4	30	11	8	
Jumlah	2018	68	591	76	1,336	706	625

Sumber data: Sekretariat UPPKH Kabupaten Kendal

**Tabel 4.21. Lanjutan**

Desa/Kelurahan	Jumlah			Dana Tersalurkan (Rp.)	
	LU	DB	KPM		
(1)	(8)	(9)	(10)	(11)	
01. Kedungsuren	97	7	385	191,500,000	
02. Jerukgiling	9	0	43	21,500,000	
03. Darupono	21	2	150	75,000,000	
04. Protomulyo	63	7	459	229,500,000	
05. Magelung	103	7	610	304,000,000	
06. Plantaran	27	3	390	194,500,000	
07. Sukomulyo	32	2	222	111,000,000	
08. Sidomakmur	35	2	82	41,000,000	
Jumlah	2018	387	30	2,341	1,168,000,000

Sumber data: Sekretariat UPPKH Kabupaten Kendal

**Tabel 4.22. Jumlah Bantuan Program Keluarga Harapan (PKH) Tahap IV Menurut Desa Tahun 2018**

Desa/Kelurahan	Jumlah						
	Ibu Hamil	Balita	APRAS	Siswa SD	Siswa SMP	Siswa SMA	
(1)	(2)	(3)	(4)	(5)	(6)	(7)	
01. Kedungsuren	3	114	89	3	88	8	
02. Jerukgiling	2	9	9	2	12	1	
03. Darupono	2	42	35	2	28	5	
04. Protomulyo	3	161	153	3	84	36	
05. Magelung	29	168	159	29	168	16	
06. Plantaran	9	159	130	9	100	3	
07. Sukomulyo	4	76	65	4	46	8	
08. Sidomakmur	0	11	8	0	28	4	
Jumlah	2018	52	740	648	52	554	81

Sumber data: Sekretariat UPPKH Kabupaten Kendal

**Tabel 4.22. Lanjutan**

Desa/Kelurahan	Jumlah			Dana Tersalurkan (Rp.)	
	LU	DB	KPM		
(1)	(8)	(9)	(10)	(11)	
01. Kedungsuren	97	7	384	102,781,700	
02. Jerukgiling	9	0	42	11,186,700	
03. Darupono	21	2	147	39,819,450	
04. Protomulyo	63	7	454	121,307,850	
05. Magelung	103	7	600	160,091,300	
06. Plantaran	27	3	384	102,234,050	
07. Sukomulyo	32	2	220	58,819,000	
08. Sidomakmur	35	2	82	22,062,700	
Jumlah	2018	387	30	2,313	618,302,750

Sumber data: Sekretariat UPPKH Kabupaten Kendal

**Tabel 4.23. Banyaknya Rumah Tangga Sasaran Hasil Pendataan**

Desa/Kelurahan	Pendataan (Rumah Tangga)		
	PSE 2005	PPLS 2008	PPLS 2011
(1)	(2)	(3)	(4)
01. Kedungsuren	618	723	889
02. Jerukgiling	90	109	117
03. Darupono	211	230	358
04. Protomulyo	575	760	1,531
05. Magelung	557	649	1,445
06. Plantaran	584	719	1,010
07. Sukomulyo	468	540	878
08. Sidomakmur	-	-	605
Jumlah	3,103	3,730	6,833

Sumber data: BPS Kabupaten Kendal

Ket : Data desa Sidomakmur masih bergabung dengan desa Kedungsuren

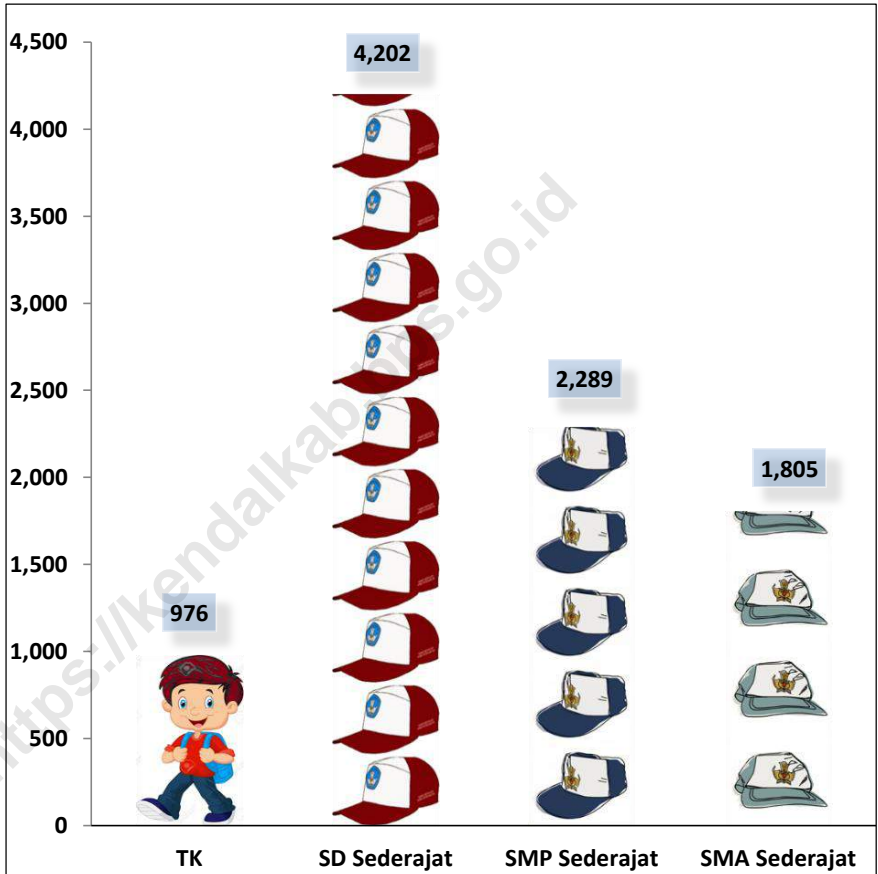
**Tabel 4.24. Jumlah Penerima Rastra dan BPNT Tahun 2018**

Desa/Kelurahan	Rastra	BPNT
	Januari - April 2018	Mei = Desember 2018
(1)	(2)	(3)
01. Kedungsuren	566	3
02. Jerukgiling	74	3
03. Darupono	212	1
04. Protomulyo	698	4
05. Magelung	734	3
06. Plantaran	503	2
07. Sukomulyo	304	3
08. Sidomakmur	179	3
Jumlah	3,270	22

Sumber data: Bagian Perekonomian Setda Kabupaten Kendal

Grafik 4.

Perbandingan Jumlah Murid di Kecamatan Kaliwungu Selatan Tahun 2018



**5**

# Pertanian

**Banyak Ternak di Kecamatan Kaliwungu Selatan  
Tahun 2018**



**38.279**

**4.440**



**1.477**



**1.170**



**211**



**85**

**351**



**19**



---

## BAB V. PERTANIAN

Pertanian merupakan sektor lapangan usaha bagi mayoritas penduduk di Kecamatan Kaliwungu Selatan. Jenis utama tanaman yang diusahakan adalah tanaman pangan. Jumlah rumah tangga yang mengusahakan pertanian menurut Subsektor berdasarkan hasil Sensus Pertanian Tahun 2013 (ST2013) yakni tanaman pangan sebanyak 3.333 rumah tangga, hortikultura sebanyak 1.899 rumah tangga, perkebunan sebanyak 63 rumah tangga, peternakan 912 rumah tangga, perikanan 33 rumah tangga dan kehutanan 1.797 rumah tangga.

Pada tahun 2018 luas areal tanaman padi sawah dan padi gogo mencapai 940,4 Ha dengan produksi sebesar 4.920,5 ton, dan luas areal tanaman jagung mencapai 765,4 Ha dengan produksi sebesar 5.163 ton. Luas panen padi sawah terbesar ada di desa Kedungsuren dengan luas panen 224 Ha yang menghasilkan produksi padi sawah sebesar 1.172,1 ton. Sedangkan untuk tanaman jagung luas panen terbesar ada di desa Kedungsuren dengan luas panen 341 Ha yang menghasilkan produksi sebesar 2.300 ton atau sama dengan tiap luas 1 Ha menghasilkan 6,74 ton jagung. Tanaman hortikultura semusim terbanyak yakni tanaman kacang panjang seluas 19 Ha, menghasilkan 129.3 Ton. Sedangkan tanaman hortikultura tahunan terbanyak di Kecamatan Kaliwungu Selatan yakni nangka dengan produktivitas mencapai 2.923,6 Ton dan tanaman mangga dengan produktivitasnya mencapai 1.397,5 Ton.

Selain itu, sebagian kecil masyarakat di Kecamatan Kaliwungu Selatan ada juga yang berusaha di sektor perikanan seperti budidaya ikan air tawar (kolam). Produksi budidaya ikan air tawar (kolam) di Kecamatan Kaliwungu Selatan pada tahun 2018 mencapai 58.915 Kg atau senilai Rp. 948.356.000.

**Tabel 5.1. Jumlah Rumah Tangga Usaha Pertanian Menurut Subsektor, ST2013**

<b>Desa/Kelurahan</b>	<b>Tanaman Pangan</b>	<b>Hortikultura</b>	<b>Perkebunan</b>
(1)	(2)	(3)	(4)
01. Kedungsuren	738	175	14
02. Jerukgiling	109	64	1
03. Darupono	164	170	3
04. Protomulyo	286	263	10
05. Magelung	1,005	862	32
06. Plantaran	184	78	1
07. Sukomulyo	284	182	2
08. Sidomakmur	563	105	0
Jumlah	3,333	1,899	63

Sumber data: Hasil Sensus Pertanian 2013 (ST2013)

**Tabel 5.1. Lanjutan**

<b>Desa/Kelurahan</b>	<b>Peternakan</b>	<b>Perikanan</b>	<b>Kehutanan</b>
(1)	(5)	(6)	(7)
01. Kedungsuren	193	3	255
02. Jerukgiling	63	5	48
03. Darupono	136	0	187
04. Protomulyo	48	8	129
05. Magelung	310	6	675
06. Plantaran	21	6	50
07. Sukomulyo	66	3	90
08. Sidomakmur	75	2	363
Jumlah	912	33	1,797

Sumber data: Hasil Sensus Pertanian 2013 (ST2013)

**Tabel 5.2. Jumlah Rumah Tangga Usaha Tanaman Padi dan Palawija menurut Jenis Tanaman, ST2013**

Komoditas	Rumah Tangga
(1)	(2)
<b>Tanaman Pangan</b>	<b>3,333</b>
<b>Padi</b>	<b>2,010</b>
Padi Sawah	1,408
Padi Ladang	649
<b>Palawija</b>	<b>2,437</b>
Jagung	1,548
Kedelai	4
Kacang Tanah	1,138
Kacang Hijau	18
Ubi Kayu	844
Ubi Jalar	17
Sorgum	0
Gandum	0
Talas	9
Ganyong	0
Garut	0
Lainnya	2

Sumber data: Hasil Sensus Pertanian 2013 (ST2013)

**Tabel 5.3. Luas Panen dan Produksi Padi Sawah dan Padi Ladang Menurut Desa Tahun 2018**

Desa/Kelurahan	Padi Sawah		Padi Ladang	
	Luas (Ha)	Produksi (Ton)	Luas (Ha)	Produksi (Ton)
(1)	(2)	(3)	(4)	(5)
01. Kedungsuren	224.0	1,172.1	0.0	0.0
02. Jerukgiling	77.0	402.9	0.0	0.0
03. Darupono	56.0	293.0	0.0	0.0
04. Protomulyo	40.4	211.4	0.0	0.0
05. Magelung	0.0	0.0	0.0	0.0
06. Plantaran	138.0	722.0	0.0	0.0
07. Sukomulyo	197.0	1,030.8	0.0	0.0
08. Sidomakmur	208.0	1,088.3	0.0	0.0
Jumlah	940.4	4,920.5	0.0	0.0

Sumber data: Dinas Pertanian Kabupaten Kendal

**Tabel 5.4. Luas Panen dan Produksi Tanaman Padi dan Palawija Menurut Desa Tahun 2018**

Desa/Kelurahan	Padi		Jagung	
	Luas (Ha)	Produksi (Ton)	Luas (Ha)	Produksi (Ton)
(1)	(2)	(3)	(4)	(5)
01. Kedungsuren	224.0	1,172.1	341.0	2,300.0
02. Jerukgiling	77.0	402.9	44.0	297.0
03. Darupono	56.0	293.0	54.0	364.0
04. Protomulyo	40.4	211.4	32.0	216.0
05. Magelung	0.0	0.0	41.0	277.0
06. Plantaran	138.0	722.0	0.0	0.0
07. Sukomulyo	197.0	1,030.8	0.0	0.0
08. Sidomakmur	208.0	1,088.3	253.4	1,709.0
Jumlah	940.4	4,920.5	765.4	5,163.0

Sumber data: Dinas Pertanian Kabupaten Kendal

**Tabel 5.4. Lanjutan**

Desa/Kelurahan	Kacang Tanah		Kedelai	
	Luas (Ha)	Produksi (Ton)	Luas (Ha)	Produksi (Ton)
(1)	(6)	(7)	(8)	(9)
01. Kedungsuren	2.0	2.0	0.0	0.0
02. Jerukgiling	5.0	5.0	0.0	0.0
03. Darupono	2.0	2.0	0.0	0.0
04. Protomulyo	0.0	0.0	0.0	0.0
05. Magelung	10.0	11.0	0.0	0.0
06. Plantaran	0.0	0.0	0.0	0.0
07. Sukomulyo	0.0	0.0	0.0	0.0
08. Sidomakmur	6.0	6.0	0.0	0.0
Jumlah	25.0	26.0	0.0	0.0

Sumber data: Dinas Pertanian Kabupaten Kendal

**Tabel 5.4. Lanjutan**

Desa/Kelurahan	Kacang Hijau		Ubi Kayu	
	Luas (Ha)	Produksi (Ton)	Luas (Ha)	Produksi (Ton)
(1)	(6)	(7)	(8)	(9)
01. Kedungsuren	0.0	0.0	7.0	202.0
02. Jerukgiling	7.0	8.0	9.0	259.0
03. Darupono	0.0	0.0	2.0	58.0
04. Protomulyo	0.0	0.0	3.0	86.0
05. Magelung	0.0	0.0	18.0	518.0
06. Plantaran	0.0	0.0	3.0	86.0
07. Sukomulyo	0.0	0.0	4.0	115.0
08. Sidomakmur	5.0	6.0	5.0	144.0
Jumlah	12.0	14.0	51.0	1,468.0

Sumber data: Dinas Pertanian Kabupaten Kendal



**Tabel 5.4. Lanjutan**

Desa/Kelurahan	Ubi Jalar	
	Luas (Ha)	Produksi (Ton)
(1)	(6)	(7)
01. Kedungsuren	0.0	0.0
02. Jerukgiling	0.0	0.0
03. Darupono	0.0	0.0
04. Protomulyo	0.0	0.0
05. Magelung	0.0	0.0
06. Plantaran	0.0	0.0
07. Sukomulyo	0.0	0.0
08. Sidomakmur	0.0	0.0
Jumlah	0.0	0.0

Sumber data: Dinas Pertanian Kabupaten Kendal

**Tabel 5.5 Luas Panen dan Produksi Tanaman Hortikultura Semusim Menurut Komoditas Tahun 2018**

Komoditas	Luas Panen (Ha)	Produksi (Ton)
(1)	(2)	(3)
01. Bawang Daun	0	0.00
02. Bawang Merah	0	0.00
03. Bawang Putih	0	0.00
04. Bayam	0	0.00
05. Buncis	0	0.00
06. Cabai Besar	0	0.00
07. Cabai Rawit	1	6.70
08. Jamur	0	0.00
09. Kacang Panjang	19	129.30
10. Kangkung	0	0.00
11. Kembang kol	0	0.00
12. Ketimun	0	0.00
13. Kubis	0	0.00
14. Labu Siam	0	0.00
15. Melon	0	0.00
16. Petsai	0	0.00
17. Semangka	0	0.00
18. Terung	0	0.00
19. Tomat	0	0.00
20. Wortel	0	0.00

Sumber data: Dinas Pertanian dan Pangan Kab. Kendal

**Tabel 5.6. Produksi Tanaman Hortikultura Tahunan Menurut Komoditas Tahun 2018**

Komoditas	Jumlah Tanaman (Pohon)	Produksi (Ton)
(1)	(2)	(3)
01. Alpukat	114.0	8.9
02. Belimbing	107.0	8.4
03. Duku	6.0	5.0
04. Durian	16,786.0	1,211.2
05. Jambu Air	28.0	13.5
06. Jambu Biji	169.0	2.0
07. Jengkol	0.0	0.0
08. Jeruk Siam	0.0	0.0
09. Mangga	16,765.0	1,397.5
10. Markisa	15.0	0.6
11. Melinjo	263.0	4.7
12. Nangka	13,814.0	2,923.6
13. Pepaya	169.0	11.5
14. Petai	4,987.0	236.5
15. Pisang	10,580.0	688.6
16. Rambutan	11,483.0	851.9
17. Salak	0.0	0.0
18. Sawo	651.0	50.3
19. Sirsak	191.0	12.5
20. Sukun	0.0	0.0

Sumber data: Dinas Pertanian dan Pangan Kab. Kendal

**Tabel 5.7. Luas Areal dan Produksi Tanaman Perkebunan Menurut Komoditas Tahun 2018**

Komoditas	Luas (Ha)	Produksi (Ton)
(1)	(2)	(3)
01. Aren	-	-
02. Cengkeh	-	-
03. Jambu Mete	-	-
04. Kakao	-	-
05. Kapuk	-	-
06. Karet	-	-
07. Kelapa Dalam	35.66	0.82
08. Kelapa Deres	-	-
09. Kelapa Hibrida	-	-
10. Kelapa Kopyor	-	-
11. Kemiri	-	-
12. Kemukus	-	-
13. Kopi Arabika	-	-
14. Kopi Robusta	-	-
15. Lada	-	-
16. Panili	-	-
17. Teh	-	-
18. Tembakau	-	-
19. Nilam	-	-
20. Tebu	4.00	327.00

Sumber data: Dinas Pertanian dan Pangan Kab. Kendal

**Tabel 5.8. Produksi dan Nilai Produksi Perikanan Menurut Komoditas Tahun 2018**

Komoditas	Produksi (Kg)	Nilai Produksi (Rp)
(1)	(2)	(3)
<b>A. Budidaya Ikan Air Tawar (Kolam)</b>	<b>58,915.00</b>	<b>948,356,000.00</b>
1. Lele	54,605.00	846,518,000.00
2. Karper	0.00	0.00
3. Nila	1,627.00	24,405,000.00
4. Gurame	2,058.00	68,058,000.00
5. Patin	0.00	0.00
6. Bawal	625.00	9,375,000.00
7. Tawes	0.00	0.00
<b>B. Perairan Umum</b>	<b>6,000.00</b>	<b>102,850,000.00</b>
<b>C. Budidaya Ikan Air Payau (Tambak)</b>	<b>0.00</b>	<b>0.00</b>
1. Bandeng	0.00	0.00
2. Udang Windu	0.00	0.00
3. Udang Vannamei	0.00	0.00
4. Nila	0.00	0.00
5. Rumpu Laut	0.00	0.00
6. Udang Lainnya	0.00	0.00
7. Kepiting	0.00	0.00

Sumber data: Dinas Perikanan dan Kelautan Kabupaten Kendal

**Tabel 5.9. Banyaknya Unggas Menurut Desa Tahun 2018**

Desa/Kelurahan		Ayam Kampung	Ayam Ras Petelur	Ayam Pedaging	Bebek/Itik
(1)		(2)	(3)	(4)	(5)
01. Kedungsuren		3,511	0	0	39
02. Jerukgiling		998	0	0	286
03. Darupono		2,466	0	0	1,600
04. Protomulyo		3,470	0	0	94
05. Magelung		5,019	0	0	700
06. Plantaran		3,893	0	0	538
07. Sukomulyo		4,390	0	0	873
08. Sidomakmur		3,632	10,900	0	310
Jumlah	2018	27,379	10,900	0	4,440
	2017	32,320	8,300	40,000	3,205
	2016	32,811	18,000	0	2,435

Sumber data: Dinas Peternakan Kabupaten Kendal

**Tabel 5.9. Lanjutan**

Desa/Kelurahan		Itik Manila	Burung Puyuh	Angsa	Merpati
(1)		(6)	(7)	(8)	(9)
01. Kedungsuren		143	0	15	53
02. Jerukgiling		55	0	10	20
03. Darupono		197	0	7	37
04. Protomulyo		99	1,000	25	95
05. Magelung		108	0	15	70
06. Plantaran		395	0	18	207
07. Sukomulyo		355	0	20	169
08. Sidomakmur		125	0	14	52
Jumlah	2018	1,477	1,000	124	703
	2017	1,209	4,750	91	776
	2016	728	2,400	69	<i>n.a</i>

Sumber data: Dinas Peternakan Kabupaten Kendal

Keterangan : *n.a* =not available (data tidak tersedia)

**Tabel 5.10. Banyaknya Ternak Menurut Desa dan Jenis Ternak Tahun 2018**

					Ekor
Desa/Kelurahan		Sapi Potong	Sapi Perah	Kerbau	Kuda
(1)		(2)	(3)	(4)	(5)
01. Kedungsuren		8	0	158	0
02. Jerukgiling		0	0	10	0
03. Darupono		15	0	62	0
04. Protomulyo		28	0	0	0
05. Magelung		6	0	0	0
06. Plantaran		21	0	16	11
07. Sukomulyo		0	0	23	8
08. Sidomakmur		7	0	82	0
Jumlah	2018	85	0	351	19
	2017	85	0	351	19
	2016	69	0	271	19

Sumber data: Dinas Peternakan Kabupaten Kendal



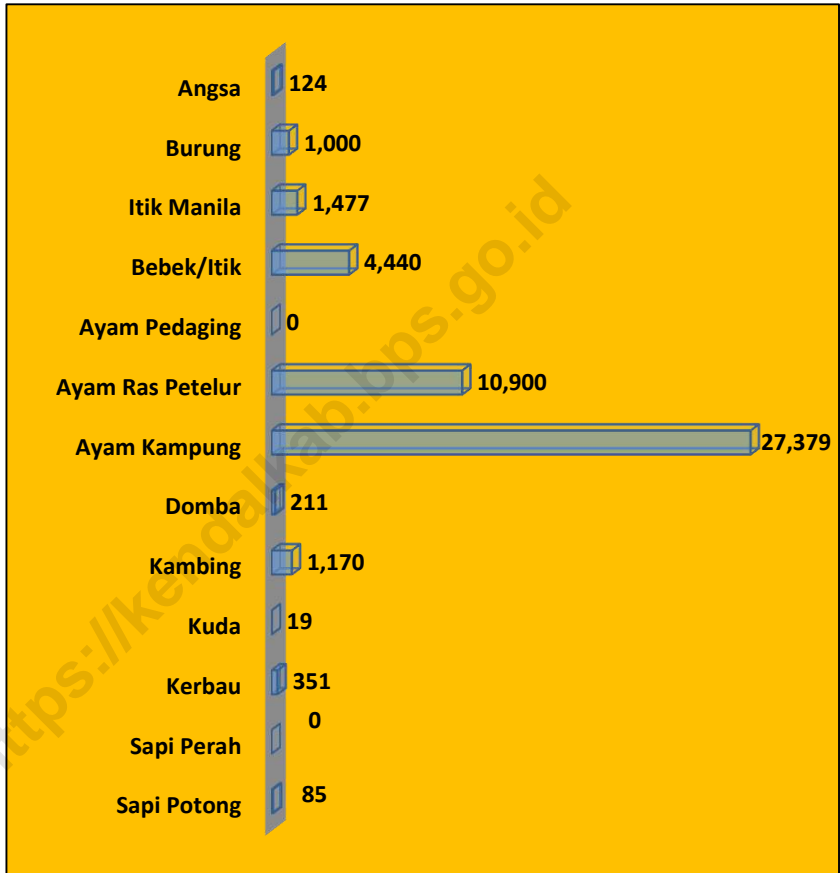
**Tabel 5.10. Lanjutan**

					Ekor
Desa/Kelurahan		Kambing	Domba	Babi	Kelinci
(1)		(6)	(7)	(8)	(9)
01. Kedungsuren		95	49	0	24
02. Jerukgiling		110	42	0	13
03. Darupono		172	0	0	12
04. Protomulyo		149	0	0	22
05. Magelung		246	37	0	25
06. Plantaran		78	25	0	25
07. Sukomulyo		141	0	0	67
08. Sidomakmur		179	58	0	17
Jumlah	2018	1,170	211	0	205
	2017	1,170	143	0	186
	2016	924	120	0	<i>n.a</i>

Sumber data: Dinas Peternakan Kabupaten Kendal

Keterangan : *n.a* =not available (data tidak tersedia)

Grafik 5. Jumlah Ternak Menurut Jenisnya Tahun 2018





# *Keuangan*

**Jumlah Bank di Kecamatan Kaliwungu Selatan  
Tahun 2018**



**1 Bank Umum**



**1 BPR**

**Jumlah Dana Desa di Kecamatan  
Kaliwungu Selatan Tahun 2018**



**Dana Desa  
Rp. 6.652.417.000**

---

## BAB VI. KEUANGAN

Kondisi perekonomian di Kecamatan Kaliwungu Selatan tahun 2018 mengalami peningkatan dari tahun sebelumnya, ditandai dengan bertambahnya minimarket dari 10 unit menjadi 12 unit. Sedangkan Bank Umum dan BPR di Kecamatan Kaliwungu Selatan masih tetap dari tahun sebelumnya yaitu berjumlah 1 unit. Begitu juga dengan jumlah lembaga keuangan bukan bank pada masing-masing desa masih berjumlah sama dengan tahun sebelumnya yaitu hanya terdapat 2 unit Koperasi Simpan Pinjam (KSP) dan 2 unit KUD.

Sarana lain yang menunjang perputaran uang yang ada di Kecamatan Kaliwungu Selatan adalah sektor perdagangan. Secara umum, kondisi sarana perdagangan di Kecamatan Kaliwungu Selatan pada tahun 2018 adalah terdapatnya 1 lokasi pasar umum yang terdapat di Desa Plantaran. Jumlah mini market di Kecamatan Kaliwungu Selatan pada tahun 2018 mengalami penambahan sebanyak 2 unit yakni di desa Protomulyo sebanyak 1 unit dan desa Magelung 1 unit.

Tahun 2015 merupakan tahun pertama kalinya Indonesia mengucurkan Dana Desa sesuai amanat UU No. 6 Tahun 2014 tentang Desa. Dana ini diharapkan agar dimanfaatkan oleh pemerintah desa untuk membiayai penyelenggaraan pemerintahan, pembangunan, dan pemberdayaan masyarakat desa. Jumlah dana desa di Kecamatan Kaliwungu Selatan pada tahun 2018 sebesar Rp. 6.652.417.000 dan desa Magelung merupakan desa yang mendapatkan dana desa terbesar yakni sebesar Rp. 979.937.000 . Sedangkan desa dengan anggaran dana desa terkecil adalah desa Jerukgiling yakni sebesar Rp. 714.363.000.

**Tabel 6.1. Banyaknya Bank Menurut Desa Tahun 2018**

Desa/Kelurahan	Bank Umum	Bank Syariah	BPR	
(1)	(2)	(3)	(4)	
01. Kedungsuren	0	0	0	
02. Jerukgiling	0	0	0	
03. Darupono	0	0	0	
04. Protomulyo	0	0	0	
05. Magelung	0	0	0	
06. Plantaran	1	0	1	
07. Sukomulyo	0	0	0	
08. Sidomakmur	0	0	0	
Jumlah	2018	1	0	1
	2017	1	0	1
	2016	1	0	1

Sumber data: Statistik Kecamatan Kaliwungu Selatan

**Tabel 6.2. Banyaknya Lembaga Keuangan Bukan Bank Menurut Desa Tahun 2018**

Desa/Kelurahan	KSP	KUD	Money Changer	BKD	
(1)	(2)	(3)	(4)	(5)	
01. Kedungsuren	0	0	0	1	
02. Jerukgiling	0	0	0	0	
03. Darupono	0	0	0	0	
04. Protomulyo	0	0	0	1	
05. Magelung	0	0	0	0	
06. Plantaran	2	2	0	0	
07. Sukomulyo	0	0	0	1	
08. Sidomakmur	0	0	0	0	
Jumlah	2018	2	2	0	3
	2017	2	2	0	3
	2016	2	1	0	3

Sumber data: Statistik Kecamatan Kaliwungu Selatan

**Tabel 6.3. Banyaknya Pasar Menurut Desa Tahun 2018**

Desa/Kelurahan	Pasar Umum	Mini Market	Pasar Hewan	Pasar Ikan	
(1)	(2)	(3)	(4)	(5)	
01. Kedungsuren	0	0	0	0	
02. Jerukgiling	0	0	0	0	
03. Darupono	0	1	0	0	
04. Protomulyo	0	4	0	0	
05. Magelung	0	1	0	0	
06. Plantaran	1	5	0	0	
07. Sukomulyo	0	1	0	0	
08. Sidomakmur	0	0	0	0	
Jumlah	2018	1	12	0	0
	2017	1	10	0	0
	2016	1	6	0	0

Sumber data: Statistik Kecamatan Kaliwungu Selatan

**Tabel 6.4. Jumlah Dana Desa Yang Bersumber Dari APBN Dirinci Per Desa Tahun Anggaran 2018**

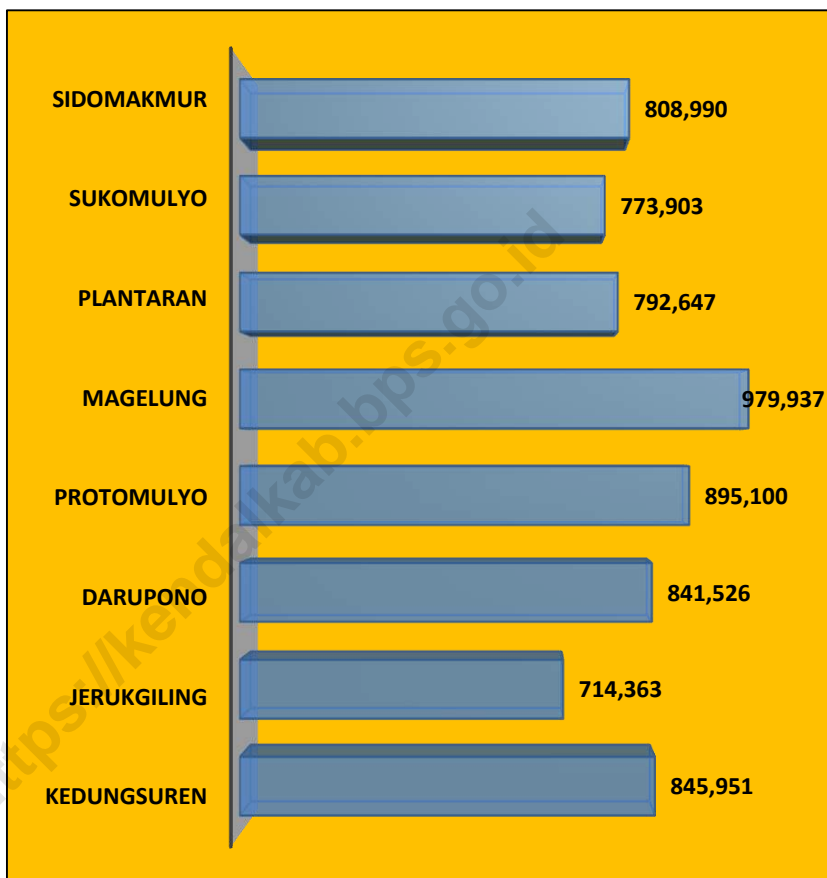
Desa/Kelurahan	Jumlah Dana Desa (Rp)
(1)	(2)
01. Kedungsuren	845,951,000
02. Jerukgiling	714,363,000
03. Darupono	841,526,000
04. Protomulyo	895,100,000
05. Magelung	979,937,000
06. Plantaran	792,647,000
07. Sukomulyo	773,903,000
08. Sidomakmur	808,990,000
Jumlah	6,652,417,000

Sumber data: Statistik Kecamatan Kaliwungu Selatan



---

Grafik 6. Jumlah Dana Desa Menurut Desa Tahun 2018 (Ribu Rupiah)



# DATA

## MENCERDASKAN BANGSA



**BADAN PUSAT STATISTIK  
KABUPATEN KENDAL**

Jl. Pramuka (Kompleks Perkantoran) Kendal 51351

Telp. (0294) 381461, Fax. (0294) 383461

Email : [bps3324@bps.go.id](mailto:bps3324@bps.go.id)

Homepage : <http://kendalkab.bps.go.id>