

Katalog : 1102001.1705044



**Kecamatan
SELUMA UTARA
DALAM ANGKA 2018**



**BADAN PUSAT STATISTIK
KABUPATEN SELUMA**



Kecamatan
SELUMA UTARA
DALAM ANGKA **2018**

KECAMATAN SELUMA UTARA DALAM ANGKA 2018

ISSN : 2622-4429

No. Publikasi : 17050.1814

Katalog : 1102001.1705044

Ukuran Buku : 14,8 cm x 21 cm

Jumlah Halaman : xvi + 61 halaman

Naskah :

Badan Pusat Statistik Kabupaten Seluma

Gambar Kover :

Badan Pusat Statistik Kabupaten Seluma

Diterbitkan oleh :

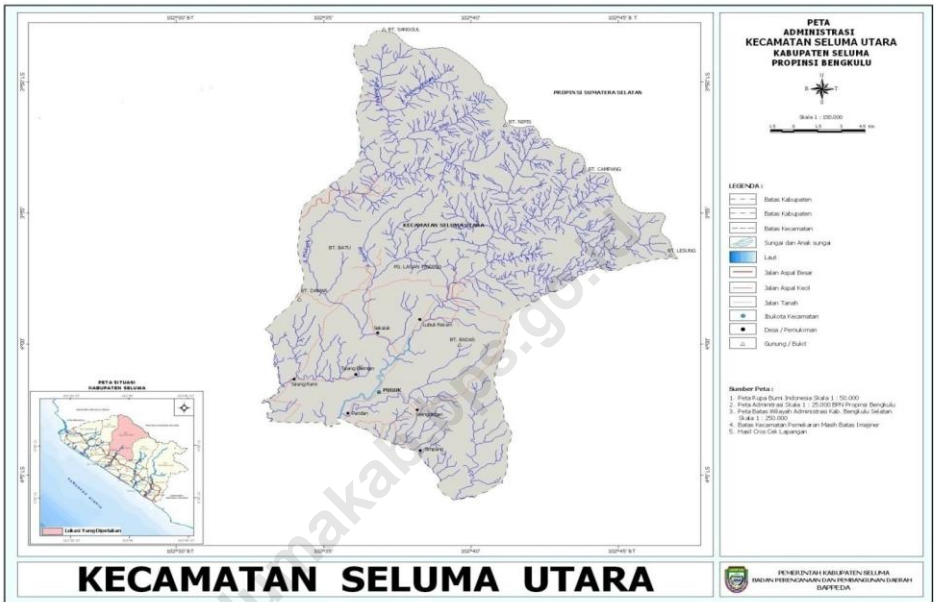
© Badan Pusat Statistik Kabupaten Seluma

Dicetak oleh :

Percetakan Kita

Dilarang mengumumkan, mendistribusikan, mengomunikasikan, dan/atau menggandakan sebagian atau seluruh isi buku ini untuk tujuan komersial tanpa izin tertulis dari Badan Pusat Statistik.

PETA WILAYAH KECAMATAN SELUMA UTARA



KEPALA BPS KABUPATEN SELUMA



Ir. Chamsiah Hidayani



KATA PENGANTAR

Kecamatan Seluma Utara Dalam Angka 2018 merupakan publikasi tahunan yang diterbitkan oleh BPS Kabupaten Seluma. Disadari bahwa publikasi ini belum sepenuhnya memenuhi harapan pihak pemakai data khususnya para perencana, namun diharapkan dapat membantu melengkapi penyusunan rencana pembangunan di Kecamatan Seluma Utara.

Publikasi ini dapat terwujud berkat kerja sama dan bantuan dari berbagai pihak baik instansi pemerintah maupun swasta. Kepada semua pihak yang telah memberikan bantuan disampaikan penghargaan dan terima kasih yang sebesar-besarnya.

Walaupun publikasi ini telah disiapkan sebaik-baiknya, namun disadari masih ada kekurangan dan kesalahan yang terjadi. Untuk perbaikan publikasi ini, tanggapan dan saran yang bersifat konstruktif dari para pemakai sangat diharapkan.

Tais, 26 September 2018
Kepala Badan Pusat Statistik
Kabupaten Seluma

Ir. Chamsiah Hidayani

DAFTAR ISI

	Halaman
Peta Wilayah Kecamatan Seluma Utara	iii
Kepala BPS Kabupaten Seluma	v
Kata Pengantar	vii
Daftar Isi.....	ix
Daftar Tabel	xi
Daftar Gambar	xiv
Penjelasan Umum.....	xv
1 Geografi	1
2 Pemerintahan	11
3 Kependudukan.....	23
4 Sosial	31
5 Pertanian.....	45
6 Ekonomi.....	57

DAFTAR TABEL

halaman

1 GEOGRAFI

1.1	Luas Wilayah Menurut Desa/Kelurahan di Kecamatan Seluma Utara, 2017.....	7
1.2	Jarak Antara Desa dengan Ibukota Kecamatan dan Kabupaten (Km), 2017	8
1.3	Letak Geografis Desa Menurut Posisi Terhadap Laut di Kecamatan Seluma Utara, 2014	9
1.4	Letak Desa Menurut Topografis di Kecamatan Seluma Utara, 2014....	10

2 PEMERINTAHAN

2.1	Aparatur Pemerintah Kantor Kecamatan di Kecamatan Seluma Utara, 2017.....	15
2.2	Status Pemerintahan dan Klasifikasi Perkotaan/Perdesaan Menurut Desa/ Kelurahan di Kecamatan Seluma Utara, 2017.....	16
2.3	Status Desa Definitif/Persiapan Menurut Desa/Kelurahan di Kecamatan Seluma Utara, 2017	17
2.4	Nama dan Jumlah Satuan Lingkungan Setempat Menurut Desa/Kelurahan di Kecamatan Seluma Utara, 2017	18
2.5	Jumlah Aparatur Pemerintah Desa di Kecamatan Seluma Utara, 2017	19
2.6	Nama Kepala Desa, Jenis Kelamin dan Pendidikan Menurut Desa/Kelurahan di Kecamatan Seluma Utara, 2017	20
2.7	Tanggal Mulai Terhitung (Tmt) Dan Periode Jabatan Menurut Desa/Kelurahan Di Kecamatan Seluma Utara, 2017	21
2.8	Nama Sekretaris Desa / Lurah, Jenis Kelamin Dan Pendidikan Menurut Desa/Kelurahan Di Kecamatan Seluma Utara, 2017.....	22

3	KEPENDUDUKAN	
3.1	Jumlah Penduduk dan Rasio Jenis Kelamin Menurut Tahun di Kecamatan Seluma Utara 2010-2017	27
3.2	Persentase Penduduk Kecamatan Seluma Utara Terhadap Kabupaten Seluma dan Kepadatan Penduduk Menurut Tahun 2010-2017	28
3.3	Jenis Usaha Utama Sebagian Besar Penduduk Menurut Desa/Kelurahan di Kecamatan Seluma Utara, 2014	29
4	SOSIAL	
4.1	PENDIDIKAN	
4.1.1	Jumlah Sekolah, Murid, Guru dan Rasio Murid-Guru Taman Kanak-Kanak (TK) Menurut Tahun di Kecamatan Seluma Utara 2010-2017	35
4.1.2	Jumlah Sekolah, Murid, Guru Dan Rasio Murid-Guru Sekolah Dasar (SD) Menurut Tahun di Kecamatan Seluma Utara 2010-2017	36
4.1.3	Jumlah Sekolah, Murid, Guru Dan Rasio Murid-Guru Madrasah Ibtidaiyah (MI) Menurut Tahun di Kecamatan Seluma Utara 2010-2017	37
4.1.4	Jumlah Sekolah, Murid, Guru dan Rasio Murid-Guru Sekolah Menengah Pertama (SMP) Menurut Tahun di Kecamatan Seluma Utara 2010-2017	38
4.2	KESEHATAN	
4.2.1	Jumlah Fasilitas Kesehatan Menurut Tahun di Kecamatan Seluma Utara 2010-2017	39
4.2.2	Jumlah Tenaga Kesehatan di Kecamatan Seluma Utara, 2017	40
4.2.3	Jumlah Bayi Lahir Menurut Tahun di Kecamatan Seluma Utara 2010-2017	41
4.2.4	Jumlah Bayi Lahir Menurut Tahun Di Kecamatan Seluma Utara 2010-2017	42

4.3 AGAMA

- 4.3.1 Jumlah Tempat Peribadatan Menurut Tahun di Kecamatan Seluma Utara 2010-201743
- 4.3.2 Jumlah Pernikahan di Kecamatan Seluma Utara Tahun 2012-2017 ...44

5 PERTANIAN

5.1 TANAMAN PANGAN

- 5.1.1 Luas Lahan Sawah Menurut Jenis Pengairan di Kecamatan Seluma Utara (Hektar), 2015*51
- 5.1.2 Luas Lahan Tegal/Kebun, Ladang/Huma, dan Lahan yang Sementara Tidak Diusahakan di Kecamatan Seluma Utara, 2015*52
- 5.1.3 Total Luas Penggunaan Lahan di Kecamatan Seluma Utara, 2015*53

5.2 PERKEBUNAN

- 5.2.1 Luas Tanaman Perkebunan Menurut Jenis Tanaman di Kecamatan Seluma Utara, 201754

5.3 KELOMPOK TANI

- 5.3.1 Jumlah Kelompok Tani, Gabungan Kelompok Tani Ter-Register dan Non Register di Kecamatan Seluma Utara, 201755

6 EKONOMI

- 6.1 Jumlah Pasar Permanen, Semi Permanen dan Permanen Menurut Desa/Kelurahan di Kecamatan Seluma Utara, 201761

DAFTAR GAMBAR

halaman

- 1 Luas Wilayah Menurut Desa/Kelurahan di Kecamatan Seluma Utara (Km²),
2017 5
- 2 Jumlah Penduduk di Kecamatan Seluma Utara, 2012-2017 26

<https://selumakab.bps.go.id>

PENJELASAN UMUM

Tanda-tanda, satuan-satuan, dan lain-lainnya yang digunakan dalam publikasi ini adalah sebagai berikut:

1. TANDA-TANDA/SYMBOLS

Data tidak tersedia	: ...
Tidak ada atau nol	: –
Data dapat diabaikan	: 0
Tanda	: ,
Data tidak dapat ditampilkan	: NA
Angka perkiraan	: e
Angka sementara	: x
Angka sangat sementara	: xx
Angka diperbaiki	: r

2. SATUAN

barel	: 158,99 liter= $1/6,2898 \text{ m}^3$
hektar (ha)	: $10\,000 \text{ m}^2$
kilometer (km)	: 1 000 meter (m)
knot	: 1,8523 km/jam
kuintal	: 100 kg
KWh	: 1 000 Watt <i>hour</i>
MWh	: 1 000 KWh
liter (untuk beras)	: 0,80 kg
ons	: 28,31 gram
ton	: 1 000 kg

Satuan lain: buah, dus, butir, helai/lembar, kaleng, batang, pulsa, ton kilometer (ton-km), jam, menit, persen (%).

Perbedaan angka di belakang koma disebabkan oleh pembulatan angka.

GEOGRAFI



1

PENJELASAN TEKNIS

1. Berdasarkan posisi geografisnya, Kecamatan Seluma Utara memiliki batas-batas: Utara – Provinsi Sumatera Selatan; Selatan - Kecamatan Seluma dan Kecamatan Seluma Timur; Barat - Kecamatan Lubuk Sandi dan Kecamatan Seluma Barat; Timur - Kecamatan Seluma Utara.

2. Kecamatan Seluma Utara terdiri dari 1 Kelurahan dan 9 desa, yaitu:
 - Kelurahan Puguk
 - Desa Pandan
 - Desa Selingsingan
 - Desa Simpang
 - Desa Talang Rami
 - Desa Talang Beringin
 - Desa Sekalak
 - Desa Talang Empat
 - Desa Lubuk Resam
 - Desa Sinar Pagi

ULASAN

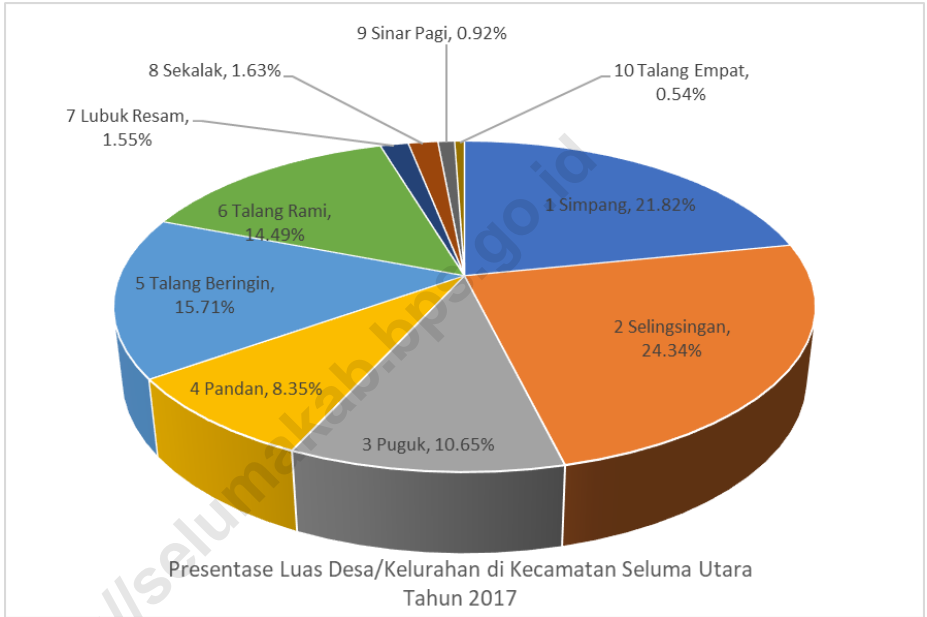
Kecamatan Seluma Utara merupakan salah satu kecamatan pemekaran di Kabupaten Seluma yang di bentuk sesuai dengan SK bupati Seluma Nomor: 382/ Tahun 2004 yang pada awalnya merupakan bagian dari wilayah Kecamatan Seluma.

Berikut ini adalah batas-batas wilayah Kecamatan Seluma Utara :

- Sebelah Utara :Provinsi Sumatera Selatan
- Sebelah Timur :Kecamatan Seluma Utara
- Sebelah Selatan :Kecamatan Seluma dan Seluma Timur
- Sebelah Barat :Kecamatan Lubuk Sandi & Seluma Barat

Kecamatan Seluma Utara memiliki wilayah seluas 32.099 hektar (termasuk wilayah hutan) atau 12.94 % dari seluruh luas Kabupaten Seluma yang terbagi kedalam 1 Kelurahan dan 9 Desa definitif. Untuk luas masing-masing desa/kelurahan telah ada batasan wilayah secara faktual dari Peraturan Bupati Seluma tahun 2017. Ibukota Kecamatan Seluma Utara berjarak sekitar 14.7 Km dari ibukota Kabupaten Seluma dan 75 km dari Provinsi Bengkulu.

Gambar 1. Persentase Luas Wilayah Desa/Kelurahan di Kecamatan Seluma Utara



Sumber: Kantor Kecamatan Seluma Utara

1. Geografi

Tabel 1.1 Luas Wilayah Menurut Desa/Kelurahan di Kecamatan Seluma Utara, 2017

	Desa/Kelurahan	Luas* (ha)	Persentase
	(1)	(2)	(3)
1	Puguk	989.68	10.65
2	Pandan	775.55	8.35
3	Selingsingan	2,261.17	24.34
4	Simpang	2,026.98	21.82
5	Talang Rami	1,345.82	14.49
6	Talang Beringin	1,459.49	15.71
7	Sekalak	151.38	1.63
8	Talang Empat	50.13	0.54
9	Lubuk Resam	143.74	1.55
10	Sinar Pagi	85.41	0.92
	Seluma Utara	9,286.35	100,00

Keterangan *: Tidak Termasuk Wilayah Hutan

Sumber: Peraturan Bupati Seluma Tentang Penetapan dan Penegasan Batas Desa/Kelurahan Kecamatan Seluma Utara, Kabupaten Seluma, Provinsi Bengkulu

Tabel 1.2 Jarak Antara Desa dengan Ibukota Kecamatan dan Kabupaten (Km), 2017

	Desa/Kelurahan	Jarak ke Ibukota Kecamatan	Jarak ke Ibukota Kabupaten
	(1)	(2)	(3)
1	Puguk	1	10.4
2	Pandan	3	9
3	Selingsingan	6	9.4
4	Simpang	9	12.4
5	Talang Rami	20	8
6	Talang Beringin	20	8
7	Sekalak	28	17
8	Talang Empat	17	27.4
9	Lubuk Resam	24	34.4
10	Sinar Pagi	20	30.4

Sumber: Kecamatan Seluma Utara

Tabel 1.3 Letak Geografis Desa Menurut Posisi Terhadap Laut di Kecamatan Seluma Utara, 2014

Desa/Kelurahan		Berbatasan dengan Laut	Tidak Berbatasan dengan Laut
(1)	(2)	(3)	
1	Puguk	-	√
2	Pandan	-	√
3	Selingsingan	-	√
4	Simpang	-	√
5	Talang Rami	-	√
6	Talang Beringin	-	√
7	Sekalak	-	√
8	Talang Empat	-	√
9	Lubuk Resam	-	√
10	Sinar Pagi	-	√

Sumber: Pendataan Potensi Desa 2014

Tabel 1.4 Letak Desa Menurut Topografis di Kecamatan Seluma Utara, 2014

Desa/Kelurahan	Topografis		
	Lereng/Puncak	Lembah	Dataran
(1)	(2)	(3)	(4)
1 Puguk	-	-	√
2 Pandan	-	-	√
3 Selingsingan	-	-	√
4 Simpang	-	-	√
5 Talang Rami	-	-	√
6 Talang Beringin	-	-	√
7 Sekalak	√	-	-
8 Talang Empat	-	-	√
9 Lubuk Resam	-	-	√
10 Sinar Pagi	√	-	-

Sumber: Pendataan Potensi Desa 2014

PEMERINTAHAN



2

PENJELASAN TEKNIS

1. Desa swadaya adalah suatu wilayah pedesaan yang hampir seluruh masyarakatnya mampu memenuhi kebutuhannya dengan cara mengadakan sendiri. Ciri-ciri desa swadaya adalah daerahnya terisolir dengan daerah lainnya.
2. Desa swakarsa adalah suatu wilayah pedesaan yang sudah bisa memenuhi kebutuhannya sendiri dan kelebihan produksi sudah mulai dijual ke daerah-daerah lainnya. Ciri-ciri desa swakarsa adalah adanya pengaruh dari luar sehingga mengakibatkan perubahan pola pikir.
3. Desa definitif adalah wilayah yang secara administratif di bawah kecamatan yang dipimpin oleh Kepala Desa.
4. Desa persiapan adalah desa baru di dalam wilayah desa sebagai hasil pemekaran yang akan ditingkatkan menjadi desa definitif.

ULASAN

Kecamatan Seluma Utara pada saat di mekarkan dari kecamatan induk memiliki wilayah administratif sebanyak 1 Kelurahan dan 9 Desa definitive yaitu Kelurahan Puguk, Desa Pandan, Desa Selingsingan, Desa Simpang, Desa Talang Beringin, Desa Talang Rami, Desa Sekalak, Desa Lubuk Resam, Desa Talang Empat, dan Desa Sinar Pagi.

<https://selumakab.bps.go.id>

2. Pemerintahan

Tabel 2.1 Aparatur Pemerintah Kantor Kecamatan di Kecamatan Seluma Utara, 2017

	Jabatan	Nama	JK	Pendidikan	Jumlah
	(1)	(2)	(3)		
1	Camat	Herman, S.Sos	L	S1	1
2	Sekretaris Kecamatan	Herwan, SH, MH	L	S2	1
3	Kasubbag Kepegawaian	-	-	-	
4	Kasubbag Perencanaan dan Keuangan	Sarono, SE	L	S1	1
5	Kasi Tarantib	Sunardi, S. Sos	L	S1	1
6	Kasi Pemerintahan	Muktarman, S.Ip	L	S1	1
7	Kasi PMD	Heri Juliadi, S.Kom	L	S1	1
8	Kasi Kesos	Firmansyah	L	SMA	1
9	Fungsional dan Staf				

Sumber : Kantor Kecamatan Seluma Utara

Tabel 2.2 Status Pemerintahan dan Klasifikasi Perkotaan/Perdesaan Menurut Desa/Kelurahan di Kecamatan Seluma Utara, 2017

	Desa/Kelurahan	Status Pemerintahan	Klasifikasi Perkotaan/Perdesaan
	(1)	(2)	(3)
1	Puguk	Kelurahan	Perdesaan
2	Pandan	Desa	Perdesaan
3	Selingsingan	Desa	Perdesaan
4	Simpang	Desa	Perdesaan
5	Talang Rami	Desa	Perdesaan
6	Talang Beringin	Desa	Perdesaan
7	Sekalak	Desa	Perdesaan
8	Talang Empat	Desa	Perdesaan
9	Lubuk Resam	Desa	Perdesaan
10	Sinar Pagi	Desa	Perdesaan

Sumber : Kantor Kecamatan Seluma Utara

Tabel 2.3 Status Desa Definitif/Persiapan Menurut Desa/Kelurahan di Kecamatan Seluma Utara, 2017

Desa/Kelurahan		Definitif	Persiapan
(1)	(2)	(3)	
1	Puguk	√	-
2	Pandan	√	-
3	Selingsingan	√	-
4	Simpang	√	-
5	Talang Rami	√	-
6	Talang Beringin	√	-
7	Sekalak	√	-
8	Talang Empat	√	-
9	Lubuk Resam	√	-
10	Sinar Pagi	√	-

Sumber : Kantor Kecamatan Seluma Utara

Tabel 2.4 Nama dan Jumlah Satuan Lingkungan Setempat Menurut Desa/Kelurahan di Kecamatan Seluma Utara, 2017

Desa/Kelurahan	Tingkat SLS	
	Nama	Jumlah
(1)	(2)	(3)
1 Puguk	RT	6
2 Pandan	Dusun	3
3 Selingsingan	Dusun	3
4 Simpang	Dusun	3
5 Talang Rami	Dusun	3
6 Talang Beringin	Dusun	3
7 Sekalak	Dusun	3
8 Talang Empat	Dusun	3
9 Lubuk Resam	Dusun	3
10 Sinar Pagi	Dusun	3

Sumber : Kantor Kecamatan Seluma Utara

Tabel 2.5 Jumlah Aparatur Pemerintah Desa di Kecamatan Seluma Utara, 2017

	Desa/Kelurahan	Kades/Lurah		Sekdes/Seklur	Kaur/Kasi	Jumlah
		Definitif	PJS			
	(1)	(2)	(3)	(4)	(5)	(6)
1	Puguk	1	-	-	3	4
2	Pandan	1	-	1	3	5
3	Selingsingan	-	1	1	3	5
4	Simpang	1	-	1	3	5
5	Talang Rami	1	-	1	3	5
6	Talang Beringin	1	-	1	3	5
7	Sekalak	1	-	1	3	5
8	Talang Empat	-	1	1	3	5
9	Lubuk Resam	-	1	1	3	5
10	Sinar Pagi	-	1	1	3	5

Sumber : Kantor Kecamatan Seluma Utara

Tabel 2.6 Nama Kepala Desa / Lurah, Jenis Kelamin dan Pendidikan Menurut Desa/Kelurahan di Kecamatan Seluma Utara, 2017

	Desa/Kelurahan	Nama Kades/Lurah	JK	Pendidikan	Jumlah
	(1)	(2)	(3)	(4)	(5)
1	Puguk	Darmijoyo S.E	L	S1	1
2	Pandan	Anton Nopri	L	S1	1
3	Selingsingan	Saswandi	L	SLTA	1
4	Simpang	Aldi Jaya, S.H	L	S1	1
5	Talang Rami	Nasirman	L	SLTA	1
6	Talang Beringin	Muksi	L	SLTA	1
7	Sekalak	Sudarmono D	L	SLTA	1
8	Talang Empat	Aswandi	L	SLTA	1
9	Lubuk Resam	Sudarmono	L	SMA	1
10	Sinar Pagi	Riki Rikardo	L	SLTA	1

Sumber : Kantor Kecamatan Seluma Utara

Tabel 2.7 Tanggal Mulai Terhitung (TMT) dan Periode Jabatan Menurut Desa/Kelurahan di Kecamatan Seluma Utara, 2017

	Desa/Kelurahan	Tanggal Mulai Terhitung (TMT)	Periode
	(1)	(2)	(3)
1	Puguk	01 Januari 2017	-
2	Pandan	19 April 2017	2017-2023
3	Selingsingan	28 Januari 2017	PJS
4	Simpang	03 Februari 2014	2014-2020
5	Talang Rami	31 Desember 2012	2012-2018
6	Talang Beringin	16 November 2015	2015-2021
7	Sekalak	21 November 2013	2013-2019
8	Talang Empat	21 April 2012	PJS
9	Lubuk Resam	21 April 2017	PJS
10	Sinar Pagi	21 April 2017	PJS

Sumber : Kantor Kecamatan Seluma Utara

Tabel 2.8 Nama Sekretaris Desa / Lurah, Jenis Kelamin dan Pendidikan Menurut Desa/Kelurahan di Kecamatan Seluma Utara, 2017

	Desa/Kelurahan	Nama Sekdes/Seklur	JK	Pendidikan	Ket.
	(1)	(2)	(3)	(4)	(5)
1	Puguk	-	-	-	
2	Pandan	Herwan Syahyudi	L	SLTA	
3	Selingsingan	Mukmin	L	S1	
4	Simpang	Wawan Bahtiar	L	S1	
5	Talang Rami	Ujang Sukarwan	L	SLTA	
6	Talang Beringin	Sahiran	L	SLTA	
7	Sekalak	Bahrul	L	SLTA	
8	Talang Empat	Surianto	L	SLTA	
9	Lubuk Resam	Ajarman Juanto	L	SLTA	
10	Sinar Pagi	Eksan Girmanto	L	SLTA	

Sumber : Kantor Kecamatan Seluma Utara

KEPENDUDUKAN



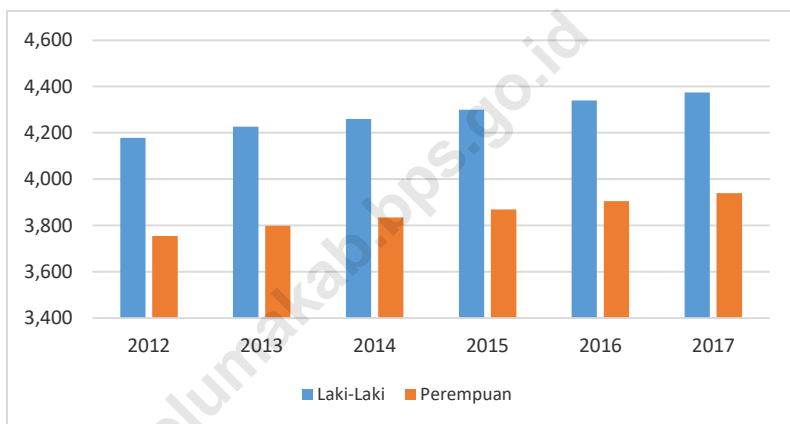
PENJELASAN TEKNIS

1. Sumber utama data kependudukan adalah sensus penduduk yang dilaksanakan setiap sepuluh tahun sekali. Sensus penduduk telah dilaksanakan sebanyak enam kali sejak Indonesia merdeka, yaitu tahun 1961, 1971, 1980, 1990, 2000, dan 2010. Untuk tahun yang tidak dilaksanakan sensus penduduk, data kependudukan diperoleh dari hasil proyeksi penduduk. Proyeksi penduduk merupakan suatu perhitungan ilmiah yang didasarkan pada asumsi dari komponen-komponen perubahan penduduk, yaitu kelahiran, kematian, dan migrasi. Proyeksi penduduk Indonesia 2010–2035 menggunakan data dasar penduduk hasil SP2010.
2. Penduduk Indonesia adalah semua orang yang berdomisili di wilayah teritorial Indonesia selama 6 bulan atau lebih dan atau mereka yang berdomisili kurang dari 6 bulan tetapi bertujuan menetap.
3. Laju pertumbuhan penduduk adalah angka yang menunjukkan persentase pertambahan penduduk dalam jangka waktu tertentu.
4. Kepadatan penduduk adalah rasio banyaknya penduduk per kilometer persegi.
5. Rasio jenis kelamin adalah perbandingan antara penduduk laki-laki dan penduduk perempuan pada suatu wilayah dan waktu tertentu. Biasanya dinyatakan dengan banyaknya penduduk laki-laki untuk 100 penduduk perempuan.

ULASAN

Jumlah penduduk Kecamatan Seluma Utara pada tahun 2017 sebanyak 8.313 jiwa yang terdiri dari 4.374 laki-laki dan 3.939 perempuan, dengan *sex ratio* sebesar 1,11 dan kepadatan 26 penduduk per Km².

Gambar 2. Jumlah Penduduk Kecamatan Seluma Utara Tahun 2012-2017



Sumber : Angka Proyeksi BPS Seluma

Gambar 2 menunjukkan perbandingan antara penduduk laki-laki dan perempuan di Kecamatan Seluma Utara pada tahun 2017. Terlihat jumlah penduduk laki-laki lebih banyak dari pada penduduk perempuan hingga tahun 2017.

3. Kependudukan

Tabel 3.1 Jumlah Penduduk dan Rasio Jenis Kelamin Menurut Tahun di Kecamatan Seluma Utara 2010-2017

Tahun	Jenis Kelamin			Rasio Jenis Kelamin
	Laki-Laki	Perempuan	Jumlah	
(1)	(2)	(3)	(4)	(5)
2010	4 083	3 653	7 736	1,12
2011	4 173	3 684	7 857	1,13
2012	4 179	3 754	7 933	1,11
2013	4 227	3 798	8 025	1,11
2014	4260	3 835	8 095	1,11
2015	4 300	3 869	8 169	1,11
2016	4 340	3 905	8 245	1,11
2017	4 374	3 939	8 313	1,11

Sumber : Proyeksi Penduduk Indonesia 2010-2035

Tabel 3.2 Persentase Penduduk Kecamatan Seluma Utara Terhadap Kabupaten Seluma dan Kepadatan Penduduk Menurut Tahun 2010-2017

Tahun	Persentase Penduduk	Kepadatan Penduduk per Km ²
(1)	(2)	(3)
2010	4,46	24
2011	4,46	24
2012	4,44	25
2013	4,43	25
2014	4,41	25
2015	4,40	25
2016	4,39	26
2017	4,38	26

Keterangan : Kepadatan Penduduk menyesuaikan dengan luas wilayah menurut Perbup Tahun 2017, Luas Termasuk Wilayah Hutan

Sumber : Proyeksi Penduduk Indonesia 2010-2035

Tabel 3.3 Jenis Usaha Utama Sebagian Besar Penduduk Menurut Desa/Kelurahan di Kecamatan Seluma Utara, 2014

	Desa/Kelurahan	Usaha Utama	Komoditi/ Subsektor
	(1)	(2)	(3)
1	Puguk	Pertanian	Perkebunan
2	Pandan	Pertanian	Padi
3	Selingsingan	Pertanian	Perkebunan
4	Simpang	Pertanian	Perkebunan
5	Talang Rami	Pertanian	Perkebunan
6	Talang Beringin	Pertanian	Perkebunan
7	Sekalak	Pertanian	Perkebunan
8	Talang Empat	Pertanian	Perkebunan
9	Lubuk Resam	Pertanian	Perkebunan
10	Sinar Pagi	Pertanian	Perkebunan

Sumber : Pendataan Potensi Desa 2014

SOSIAL



PENJELASAN TEKNIS

1. Rumah Sakit adalah tempat pemeriksaan dan perawatan kesehatan, biasanya berada di bawah pengawasan dokter/tenaga medis, yang melayani penderita yang sakit untuk berobat rawat jalan atau rawat inap.
2. Puskesmas (Pusat Kesehatan Masyarakat) adalah unit pelaksana teknis dinas kesehatan kabupaten/ kota yang mempunyai fungsi utama sebagai penyelenggara pelayanan kesehatan tingkat pertama. Wilayah kerja puskesmas maksimal adalah satu kecamatan dan untuk dapat menjangkau wilayah kerjanya, puskesmas mempunyai jaringan pelayanan yang meliputi unit Puskesmas Pembantu (Pustu), unit Puskesmas Keliling (Puskel), dan unit bidan desa/komunitas (Peraturan Menteri Kesehatan RI No. 75 Tahun 2014 Tentang Pusat Kesehatan Masyarakat).

ULASAN

PENDIDIKAN

Pendidikan merupakan hak dasar hidup manusia, dan pemerintah berkewajiban menyediakan sarana dan prasarananya. Di kecamatan Seluma Utara terdapat 10 Sekolah Dasar (SD) Negeri serta 4 Sekolah Madrasah Ibtidaiyah (MI) dan 2 Sekolah Menengah Pertama (SMP) Negeri. Sedangkan untuk Sekolah Menengah Atas (SMA) di Kecamatan Seluma Utara belum ada.

Pada tahun 2017 berdasarkan data dari Dinas Pendidikan Kabupaten Seluma jumlah murid di Taman Kanak-Kanak (TK) sebanyak 124 murid yang tersebar di 6 TK dengan jumlah guru sebanyak 26 orang. Sedangkan untuk Sekolah Dasar (SD) dari 10 sekolah tersebar 1.019 murid dengan 78 guru. Sedangkan untuk Madrasah Ibtidaiyah (MI) terdapat 211 siswa pada 4 Sekolah MI. Pada jenjang Sekolah Menengah Pertama (SMP) di Seluma Utara terdapat 2 sekolah yang terdiri dari 234 murid dan 26 guru. Sedangkan untuk SMA sampai dengan tahun 2017 belum ada.

KESEHATAN

Penduduk yang sehat merupakan modal dasar dalam pembangunan. Penduduk yang sehat dan terjaga kesehatannya memiliki potensi dapat meningkatkan produktivitas. Meningkatnya produktivitas berarti dapat meningkatkan nilai tambah ekonomi yang akhirnya dapat peningkatan pertumbuhan ekonomi. Oleh karena itu peningkatan kualitas kesehatan masyarakat memegang peranan penting dalam memacu pertumbuhan ekonomi.

Upaya peningkatan kesehatan masyarakat diwujudkan dalam pembangunan sarana kesehatan. Pada tahun 2017 di Kecamatan Seluma Utara terdapat 1(satu) unit fasilitas kesehatan yakni Puskesmas yang berada di Kelurahan Puguk dan 2 (dua) unit puskesmas pembantu yang berada di Desa Lubuk Resam dan Desa Talang Beringin.

AGAMA

Pada tahun 2017, di Kecamatan terdapat 21 masjid, 10 musholla. Selama tahun 2017 di Kecamatan Seluma Utara terdapat 91 pasangan yang melangsungkan pernikahan di Kecamatan Seluma Utara.

4. Sosial

4.1 Pendidikan

Tabel 4.1.1 Jumlah Sekolah, Murid, Guru dan Rasio Murid-Guru Taman Kanak-Kanak (TK) Menurut Tahun di Kecamatan Seluma Utara 2010-2017

Tahun	Jumlah			Rasio Murid-Guru
	Sekolah	Murid	Guru	
(1)	(2)	(3)	(4)	(5)
2010	1	12	3	4
2011	Na	Na	Na	Na
2012	5	88	11	8
2013	3	5	Na	Na
2014	3	11	Na	Na
2015	Na	Na	Na	Na
2016	4	90	14	6,43
2017	6	124	26	4,77

Sumber : Dinas Pendidikan Kabupaten Seluma

Tabel 4.1.2 Jumlah Sekolah, Murid, Guru dan Rasio Murid-Guru Sekolah Dasar (SD) Menurut Tahun di Kecamatan Seluma Utara 2010-2017

Tahun	Jumlah			Rasio Murid-Guru
	Sekolah	Murid	Guru	
(1)	(2)	(3)	(4)	(5)
2010	12	1 144	108	10,59
2011	9	1 155	50	23,10
2012	10	1 158	57	20,32
2013	10	1 037	82	12,65
2014	10	1 037	82	12,65
2015	Na	Na	Na	Na
2016	10	1 019	30	33,97
2017	10	1 019	78	13,06

Sumber : Dinas Pendidikan Kabupaten Seluma

Tabel 4.1.3 Jumlah Sekolah, Murid, Guru dan Rasio Murid-Guru Madrasah Ibtidaiyah (MI) Menurut Tahun di Kecamatan Seluma Utara 2010-2017

Tahun	Jumlah			Rasio Murid-Guru
	Sekolah	Murid	Guru	
(1)	(2)	(3)	(4)	(5)
2010	Na	Na	Na	Na
2011	4	288	Na	Na
2012	4	279	42	6,64
2013	4	274	42	6,52
2014	4	274	42	6,52
2015	Na	Na	Na	Na
2016	4	246	43	5,72
2017	4	211	35	6,03

Sumber : Dinas Pendidikan Kabupaten Seluma

Tabel 4.1.4 Jumlah Sekolah, Murid, Guru dan Rasio Murid-Guru Sekolah Menengah Pertama (SMP) Menurut Tahun di Kecamatan Seluma Utara 2010-2017

Tahun	Jumlah			Rasio Murid-Guru
	Sekolah	Murid	Guru	
(1)	(2)	(3)	(4)	(5)
2010	2	79	Na	Na
2011	2	201	23	8,74
2012	2	184	27	6,81
2013	2	204	20	10,20
2014	2	204	20	10,20
2015	Na	Na	Na	Na
2016	2	222	18	12,33
2017	2	234	26	9,00

Sumber : Dinas Pendidikan Kabupaten Seluma

4.2. Kesehatan

Tabel 4.2.1 Jumlah Fasilitas Kesehatan Menurut Tahun di Kecamatan Seluma Utara 2010-2017

Tahun	Jumlah		
	Rumah Sakit	Puskesmas	Puskesmas Pembantu
(1)	(2)	(3)	(4)
2010	-	1	2
2011	-	1	3
2012	-	1	3
2013	-	1	4
2014	-	1	3
2015	-	Na	Na
2016	-	1	2
2017	-	1	2

Sumber : Dinas Kesehatan Kabupaten Seluma

Tabel 4.2.2 Jumlah Tenaga Kesehatan di Kecamatan Seluma Utara, 2017

Petugas Kesehatan	Jumlah
(1)	(2)
Dokter	2
Perawat	9
Ahli Gizi	0
Sarjana Kesehatan	2
Sanitasi	0
Bidan Desa	11
Bidan	9

Sumber : Puskesmas Kecamatan

Tabel 4.2.3 Jumlah Kelahiran yang Tercatat Menurut Desa/Kelurahan, 2017

Desa/Kelurahan	Lahir Hidup		Lahir Mati		Jumlah
	Laki-Laki	Perempuan	Laki-Laki	Perempuan	
(1)	(2)	(3)	(4)	(5)	(6)
Simpang	1	0	Na	Na	1
Selingsingan	8	5	Na	Na	13
Puguk	19	15	Na	Na	34
Pandan	5	7	Na	Na	12
Talang Empat	7	3	Na	Na	10
Lubuk Resam	6	14	Na	Na	20
Sinar Pagi	0	1	Na	Na	1
Talang Rami	5	11	Na	Na	16
Talang Beringin	7	5	Na	Na	12
Sekalak	7	3	Na	Na	10

Sumber : Dinas Kesehatan Kabupaten Seluma

Tabel 4.2.4 Jumlah Tempat Pelayanan KB Kecamatan Seluma Utara, 2017

Petugas Kesehatan	Jumlah
(1)	(2)
Posyandu	10
Sub PPKB	22
PPKB	10
Klinik	1
UPPKS	1

Sumber : Puskesmas Kecamatan

4.3 Agama

Tabel 4.3.1 Jumlah Tempat Peribadatan Menurut Tahun di Kecamatan Seluma Utara 2010-2017

Tahun	Jumlah				
	Masjid	Musholla	Gereja	Pura	Vihara
(1)	(2)	(3)	(4)	(5)	(6)
2010	19	8	-	-	-
2011	21	9	-	-	-
2012	21	9	-	-	-
2013	21	10	-	-	-
2014	21	10	-	-	-
2015	21	10	-	-	-
2016	21	10	-	-	-
2017	21	10	-	-	-

Sumber : Kantor Kementerian Agama Kabupaten Seluma

Tabel 4.3.2 Jumlah Pernikahan di Kecamatan Seluma Utara Tahun 2012-2017

Tahun	Nikah
(1)	(2)
2012	97
2013	81
2014	55
2015	70
2016	47
2017	91

Sumber : Kantor Urusan Agama Kecamatan **Seluma Utara**

PERTANIAN



PENJELASAN TEKNIS

1. **Lahan sawah** adalah lahan pertanian yang berpetak-petak dan dibatasi oleh pematang (galengan), saluran untuk menahan/ menyalurkan air, yang biasanya ditanami padi sawah tanpa memandang dari mana diperoleh atau status lahan tersebut. Lahan yang dimaksud termasuk lahan yang terdaftar di Pajak Bumi Bangunan, luran Pembangunan Daerah, lahan bengkok, lahan serobotan, lahan rawa yang ditanami padi dan lahan bekas tanaman tahunan yang telah dijadikan sawah, baik yang ditanami padi, palawija atau tanaman semusim lainnya.
2. **Tegal/Kebun** adalah lahan pertanian bukan sawah (lahan kering) yang ditanami tanaman semusim atau tahunan dan terpisah dengan halaman sekitar rumah serta penggunaannya tidak berpindah pindah.
3. **Ladang/Huma** adalah lahan pertanian bukan sawah (lahan kering) yang biasanya ditanami tanaman semusim dan penggunaannya hanya semusim atau dua musim, kemudian akan ditinggalkan bila sudah tidak subur lagi (berpindah-pindah). Kemungkinan lahan ini beberapa tahun kemudian akan dikerjakan kembali jika sudah subur.
4. **Lahan yang sementara tidak diusahakan** adalah lahan yang biasanya diusahakan tetapi untuk sementara (lebih dari 1 (satu) tahun tetapi kurang dari atau sama dengan 2 (dua) tahun) tidak diusahakan, termasuk lahan sawah yang tidak diusahakan selama lebih dari 2 (dua) tahun.
5. Data pokok tanaman pangan yang dikumpulkan adalah luas panen dan produktivitas (hasil per hektar). Produksi tanaman pangan merupakan hasil perkalian antara luas panen dengan produktivitas. Pengumpulan data luas panen dilakukan setiap bulan dengan pendekatan area kecamatan di seluruh wilayah Indonesia. Pengumpulan data produktivitas dilakukan melalui pengukuran langsung pada plot ubinan berukuran $2\frac{1}{2}$ m x $2\frac{1}{2}$ m. Pengumpulan data produktivitas dilakukan setiap subround (empat bulanan) pada waktu panen petani.

6. Data produksi padi dan palawija yang disajikan adalah dalam kualitas: gabah kering giling (padi), pipilan kering (jagung), biji kering (kedelai dan kacang tanah), dan umbi basah (ubi kayu dan ubi jalar).
7. Penghitungan luas tanaman perkebunan besar adalah pada keadaan akhir tahun dan tidak termasuk yang luasnya kurang dari 5 hektar.

Bentuk produksi perkebunan adalah; karet kering (karet), daun kering (teh dan tembakau), biji kering (kopi dan coklat), kulit kering (kayu manis dan kina), serat kering (rami), bunga kering (cengkeh), refined sugar (tebu dari perkebunan besar), gula mangkok (tebu dari perkebunan rakyat), ekivalen kopra (kopra), biji dan bunga (pala) serta minyak daun (sereh).

ULASAN

Di Kecamatan Seluma Utara sebagian besar penduduk Seluma Utara bekerja pada sektor pertanian dan perkebunan. Untuk pertanian, sebagian besar penduduk bekerja sebagai petani padi sawah, sedangkan untuk perkebunan bekerja pada perkebunan Kopi dan Kelapa Sawit.

Pada tahun 2015, luas lahan sawah di Kecamatan Seluma Utara mencapai 1210 Ha terdiri dari lahan sawah irigasi dan non irigasi. Sawah irigasi seluas 520 Ha sedangkan non irigasi seluas 690 Ha.

Komoditi perkebunan yang dihasilkan di Kecamatan Seluma Utara antara lain kopi, kelapa sawit, karet, dan lain-lain. Pada tahun 2017, kopi dan kelapa sawit merupakan komoditas unggulan.

5. Pertanian

5.1 Tanaman Pangan

Tabel 5.1.1 Luas Lahan Sawah Menurut Jenis Pengairan di Kecamatan Seluma Utara (Hektar), 2015*

Jenis Pengairan		Luas Lahan Sawah
(1)		(2)
1	Irigasi	520
2	Non Irigasi	690
Jumlah		1 210

Keterangan : *Data Tahun 2016 dan 2017 Tidak Rilis

Sumber : Laporan Statistik Pertanian Tanaman Pangan, Penggunaan Lahan

Tabel 5.1.2 Luas Lahan Tegal/Kebun, Ladang/Huma, dan Lahan yang Sementara Tidak Diusahakan di Kecamatan Seluma Utara, 2015*

Jenis Lahan		Luas Lahan
	(1)	(2)
1	Tegal/Kebun	525
2	Ladang/Huma	175
3	Sementara Tidak Diusahakan	250

Keterangan : *Data Tahun 2016 dan 2017 Tidak Rilis

Sumber : Laporan Statistik Pertanian Tanaman Pangan, Penggunaan Lahan

Tabel 5.1.3 Total Luas Penggunaan Lahan di Kecamatan Seluma Utara, 2015*

Jenis Lahan		Luas Lahan
	(1)	(2)
1	Sawah	1 210
2	Pertanian Bukan Sawah	35 150
3	Sementara Tidak Diusahakan	4 729
Jumlah		41 089

Keterangan : *Data Tahun 2016 dan 2017 Tidak Rilis

Sumber : Laporan Statistik Pertanian Tanaman Pangan, Penggunaan Lahan

5.2 Perkebunan

Tabel 5.2.1 Luas Tanaman Perkebunan Menurut Jenis Tanaman di Kecamatan Seluma Utara, 2017

Jenis Tanaman		Luas Tanaman
(1)		(2)
1	Kopi	1 217
2	Karet	1 171
3	Kelapa	52
4	Kelapa Sawit	1 251
5	Cengkeh	-
6	Lada	-
7	Kakao	-
8	Kayu Manis	7
9	Kemiri	-
10	Aren	-
11	Kapuk	6
12	Pinang	44

Sumber : Dinas Pertanian Kabupaten Seluma

5.3 Kelompok Tani

Tabel 5.3.1 Jumlah Kelompok Tani, Gabungan Kelompok Tani Ter-Register dan Non Register di Kecamatan Seluma Utara, 2016*

Kelompok Tani	Ter-Register	29
Non-Gapoktan	Non-Register	-
	Ter-Register	-
Gapoktan Ter-Register	Kelompok Tani	-
	KWT	-
KWT Ter-Register Non-Gapoktan		-

Keterangan : *Data Tahun 2017 Tidak Tersedia

Sumber : Dinas Ketahanan Pangan Kabupaten Seluma

EKONOMI



6

PENJELASAN TEKNIS

1. Pasar dengan bangunan permanen adalah pasar pada bangunan tetap, yang memiliki lantai, atap, dan dinding permanen.
2. Pasar dengan bangunan semi permanen adalah pasar pada bangunan tetap, yang memiliki lantai dan atap, tetapi tanpa dinding.
3. Bangunan pada pasar tradisional yang mencakup bangunan permanen dan semi permanen dikategorikan sebagai pasar dengan bangunan permanen.
4. Pasar non permanen adalah pasar pada bangunan tidak tetap

ULASAN

Pasar di Kecamatan Seluma Utara lebih banyak berupa pasar non permanen, pasar tersebut berada di Desa Sekalak, Talang Empat dan Lubuk Resam. Namun juga terdapat pasar semi permanen di Kelurahan Puguk.

<https://selumakab.bps.go.id>

6. Ekonomi

Tabel 6.1 Jumlah Pasar Permanen, Semi Permanen dan Permanen Menurut Desa/Kelurahan di Kecamatan Seluma Utara, 2017

Desa/Kelurahan	Jumlah Pasar		Hari Pasar
	Permanen/Semi Permanen	Non Permanen	
(1)	(2)	(4)	(5)
1 Puguk	√		Sabtu
2 Pandan	-	-	-
3 Selingsingan	-	-	-
4 Simpang	-	-	-
5 Talang Rami	-	-	-
6 Talang Beringin	-	-	-
7 Sekalak		√	Senin
8 Talang Empat	-	√	Rabu
9 Lubuk Resam	-	√	Kamis
10 Sinar Pagi	-	-	-

Sumber : Kantor Kecamatan Seluma Utara

DATA

MENCERDASKAN BANGSA



**BADAN PUSAT STATISTIK
KABUPATEN SELUMA**

Jl. RA. Kartini, Kel. Napal, Kec. Seluma, Kab. Seluma 38876

Telp./Fax. : (0736) 9150007

Homepage : <http://selumakab.bps.go.id> E-mail : bps1700@bps.go.id



9 772622 442124