

KECAMATAN PADANG UTARA DALAM ANGKA

Padang Utara Subdistrict in Figures

2017



**BADAN PUSAT STATISTIK
KOTA PADANG**
BPS-Statistics of Padang Municipality

KECAMATAN

PADANG UTARA DALAM ANGKA

Padang Utara Subdistrict in Figures

2017



Kecamatan Padang Utara Dalam Angka
Padang Utara Subdistrict in Figures
2017

ISBN: 978-602-0919-83-6

No. Publikasi/Publication Number: 13710.1608

Katalog/Catalog: 1102001.1371070

Ukuran Buku/Book Size: 14,8 cm x 21 cm

Jumlah Halaman/Number of Pages: xv + 92 halaman /pages

Naskah/Manuscript:

Badan Pusat Statistik Kota Padang

BPS-Statistics of Padang Municipality

Gambar Kover oleh/Cover Designed by:

Badan Pusat Statistik Kota Padang

BPS-Statistics of Padang Municipality

Ilustrasi Kover/Cover Illustration:

Mesjid Raya Sumbar/*Great Mosque of West Sumatera*

Diterbitkan oleh/Published by:

© BPS Kota Padang/*BPS-Statistics of Padang Municipality*

Dicetak oleh/Printed by:

Dilarang mengumumkan, mendistribusikan, mengomunikasikan, dan/atau meng-
gandakan sebagian atau seluruh isi buku ini untuk tujuan komersial tanpa izin
tertulis dari Badan Pusat Statistik

Prohibited to announce, distribute, communicate, and/or copy part or all of this book
for commercial purpose without permission from BPS-Statistics Indonesia

Kecamatan Padang Utara Dalam Angka
Padang Utara Subdistrict in Figures
2017

Anggota Tim Penyusun/*Drafting Team Members:*

Pengarah/<i>Director</i>	:	Rizal, S.ST
Penulis/<i>Writer</i>	:	Armalia Desiyanti, S.ST
Editor/<i>Editor</i>	:	Armalia Desiyanti, S.ST
Halaman Depan/<i>Cover</i>	:	Armalia Desiyanti, S.ST
Pengolah Data/<i>Data Processing</i>	:	Armalia Desiyanti, S.ST
Desain Infografis/<i>Infographics Design:</i>		Armalia Desiyanti, S.ST

PETA KECAMATAN PADANG UTARA
MAP OF PADANG UTARA SUBDISTRICT



KEPALA BPS KOTA PADANG
CHIEF STATISTICIAN OF PADANG MUNICIPALITY



RIZAL, S.ST



KATA PENGANTAR

Proses pembangunan berikut keberhasilannya diawali dari data yang benar dan akurat. Data adalah bagian yang terpenting dalam proses perencanaan pembangunan yang berkelanjutan. Proses pembangunan itu sendiri pada akhirnya akan dievaluasi baik keberhasilan maupun kegagalannya. Karenanya keakuratan data menjadi syarat mutlak bagi suksesnya pembangunan yang sedang dan yang akan dilakukan.

BPS sebagai instansi yang ditunjuk resmi oleh pemerintah dituntut untuk bisa menyajikan semua data yang benar, akurat, dan teruji. Harapan Saya kepada Koordinator Statistik Kecamatan untuk lebih meningkatkan kerjasama yang baik dengan instansi maupun semua pihak sehingga didapatkan data statistik yang cepat, tepat, dan akurat.

Akhirnya, kepada semua pihak yang turut membantu terwujudnya publikasi ini saya ucapkan terimakasih, semoga Buku “Kecamatan Padang Utara Dalam Angka 2017” ini dapat bermanfaat bagi kita semua dan terutama bagi pengguna data.

Padang, September 2017
Kepala BPS Kota Padang,

RIZAL, S.ST



PREFACE

The development process start with the existence of data reliability and consistency. Data is the main part of the planning for sustainability development. The development process itself will be evaluated for its success and its failure. Finally data reliability and consistency is an absolute condition for the sustainability development.

BPS is the official institution to provide data with good reliability and consistency. Our expectation for The Coordinator of Statistical Padang Utara Subdistrict is to increase coordination with all of the institution and stakes holder for quick, precise and accurate statistics.

Finally, we hope publication of "Padang Utara Subdistrict In Figures 2017" will give benefit for the process of development.

Padang, September 2017
Chief Statistician of Padang Municipality

RIZAL, S.ST

DAFTAR ISI / CONTENTS

	Halaman <i>Page</i>
Kata Pengantar	vi
<i>Preface</i>	vii
Daftar Isi / <i>Contents</i>	viii
Daftar Tabel / <i>List of Table</i>	ix
1 Keadaan Geografis/ <i>Geographics</i>	 1
2 Pemerintahan / <i>Government</i>	 6
3 Penduduk / <i>Population</i>	 15
4 Pendidikan / <i>Education</i>	 29
5 Kesehatan dan Keluarga Berencana / <i>Health and Family Planning</i>	 39
6 Agama / <i>Religion</i>	 63
7 Pertanian / <i>Agriculture</i>	 73
8 Perdagangan / <i>Trade</i>	 82
9 Koperasi dan Keuangan / <i>Cooperation and Finance</i>	 84
10 Kriminalitas / <i>Criminality</i>	 87

Daftar Tabel / List of Table

Halaman / Page

1. Keadaan Geografi / Geographics

1.1	Letak Geografis / <i>Geographical Location</i>	2
1.2	Luas Daerah menurut Kelurahan / <i>Size of Area by Sub Districts</i>	3
1.3	Jarak Kelurahan ke Ibu Kota Kecamatan, Kota dan Propinsi <i>Distance of Villages to Sub District, City and Province Capital</i>	4
1.4	Luas Lahan Kering menurut Jenis Penggunaan/ <i>Dry Land Area by Kind of Use</i>	5

2. Pemerintahan / Government

2.1	Klasifikasi Kelurahan menurut Tingkat Perkembangan/ <i>Classification of Villages by Development rank</i>	7
2.2	Banyaknya LMPK, RW dan RT menurut Kelurahan <i>Number of LMPK, RW, and RT by Villages</i>	8
2.3	Banyaknya Blok Sensus menurut Klasifikasi/ <i>Number of Cencus Block by Classification</i>	9
2.4	Nama-nama Lurah dan Banyaknya Pegawai menurut Kelurahan/ <i>Head of Villages and Number of Servant by Villages</i>	10
2.5	Jumlah Pegawai Kecamatan menurut Golongan dan Seksi <i>Number of Civil Servant by Rank and Section</i>	11
2.6	Jumlah Pegawai Kecamatan menurut Pendidikan dan Seksi <i>Number of Civil Servant by Education and Section</i>	12
2.7	Jumlah Pegawai Kelurahan menurut Golongan <i>Number of Civil Servant of Villages by Rank</i>	13
2.8	Jumlah Pegawai Kelurahan menurut Pendidikan <i>Number of Civil Servant of Villages by Education</i>	14

3. Penduduk / Population

3.1	Luas Daerah, Jumlah Penduduk dan Kepadatan menurut Kelurahan / <i>Area, Population, and Density by Villages</i>	16
3.2	Jumlah Penduduk menurut Kelurahan & Jenis Kelamin / <i>Number of Population by Villages & Sex</i>	17
3.3	Penduduk menurut Kelompok umur & Jenis Kelamin / <i>Number of Population by Age Group & Sex</i>	18
3.4	Jumlah Penduduk menurut Kelurahan dan Tahun / <i>Number of Population by Villages and Years</i>	29
3.5	Jumlah Penduduk Berdasarkan Klasifikasi Beban Tanggung Menurut Kelurahan/ <i>Number of Population Based On Dependency Ratio by Villages</i>	20
3.6	Penduduk Kelurahan Gunung Pangilun menurut Kelompok Umur/ <i>Population of Gunung Pangilun Villages by Group and Sex</i>	21
3.7	Penduduk Kelurahan Ulak Karang Selatan Kelompok Umur / <i>Population of Ulak Karang Selatan Villages by Group and Sex</i>	22
3.8	Penduduk Kelurahan Ulak Karang Utara Kelompok Umur / <i>Population of Ulak Karang Utara Villages by Group and Sex</i>	23
3.9	Penduduk Kelurahan Air Tawar Timur Kelompok Umur/ <i>Population of Air Tawar Timur Villages by Group and Sex</i>	24
3.10	Penduduk Kelurahan Air Tawar Barat /Kelompok Umur <i>Population of Air Tawar Barat Villages by Group and Sex</i>	25
3.11	Penduduk Kelurahan Alai Parak Kopi Kelompok Umur/ <i>Population of Alai Parak Kopi Villages by Group and Sex</i>	26
3.12	Penduduk Kelurahan Lolong Belanti Kelompok Umur/ <i>Population of Lolong Belanti Villages by Group and Sex</i>	27

4. Pendidikan / Education

4.1	Jumlah Sekolah menurut Tingkatan dan Kelurahan / <i>Number of School by Level and Villages</i>	30
4.2	Jumlah Sekolah, kelas, Murid, Guru SD Negeri menurut Kelurahan/ <i>Number of School, Class, Student Teacher Public Elementary School</i>	31

4.3	Jumlah Sekolah, kelas, Guru dan Murid SD Swasta menurut Kelurahan/ <i>Number of School, Class, Teacher and Students at Private Elementary School</i>	32
4.4	Jumlah Sekolah, kelas, Guru dan Murid SLTP Negeri menurut Kelurahan/ <i>Number of School, Class, Teacher and Students at Public Junior High School</i>	33
4.5	Jumlah Sekolah, kelas, Guru dan Murid SLTP Swasta /menurut Kelurahan <i>Number of School, Class, Teacher and Students at Private Junior High School.....</i>	34
4.6	Jumlah Sekolah, kelas, Guru dan Murid SLTA Negeri menurut Kelurahan/ <i>Number of School, Class, Teacher and Students at Public Senior High School.....</i>	35
4.7	Jumlah Sekolah, kelas, Guru dan Murid SLTA Swasta menurut Kelurahan/ <i>Number of School, Class, Teacher and Students at Private Senior High School....</i>	36
4.8	Jumlah Sekolah, kelas, Guru dan Murid SMK Negeri menurut Kelurahan/ <i>Number of School, Class, Teacher and Students at Public Spesific Senio High School</i>	37
4.9	Jumlah Sekolah, kelas, Guru dan Murid SMK Swasta menurut Kelurahan/ <i>Number of School, Class, Teacher and Students at Private Spesific Senior High School.....</i>	38

5. Kesehatan dan Keluarga Berencana / Health and Family Planning

5.1	Jumlah PUS, Akseptor dan Wanita Hamil menurut Kelurahan/ <i>Number of Prospective Couple, Acceptor, Pregnat Womens by Villages</i>	40
5.2	Jumlah Peserta KB Aktif menurut Alat Kontrasepsi / <i>Number of Active Family Planning Program by Kind of Contraception</i>	41
5.3	Jumlah POS KB dan Sub PPKBD menurut Kelurahan / <i>Number of Family Planning Service Centre and Sub PPKBD by Villages</i>	43
5.4	Banyaknya Puskesmas, Pustu, Toko Obat & Posyandu menurut Kelurahan/ <i>Number Public Health Serv, Sub Public Health Centre, Dispensary</i>	44
5.5	Jumlah Petugas Kesehatan Praktek dan Dukun Bayi menurut Kelurahan..... <i>Number of Paramedic and Traditional Medic by Villages</i>	45
5.6	Jumlah Kunjungan Pasien di Puskesmas Air Tawar menurut Bulan/ <i>Number of Visitor at Puskesmas Air Tawar by Month</i>	46
5.7	Jumlah Kunjungan Pasien di Puskesmas Alai menurut Bulan/ <i>Number of Visitor at Puskesmas Alai by Month</i>	47
5.8	Jumlah Kunjungan Pasien di Puskesmas Ulak Karang menurut Bulan/ <i>Number of Visitor at Puskesmas Ulak Karang by Month</i>	48

5.9	Jumlah Kunjungan Pasien di Puskesmas Air Tawar menurut Penyakit / <i>Number of Patient at Puskesmas Air Tawar by Kind Disease</i>	49
5.10	Jumlah Kunjungan Pasien di Puskesmas Ulak Karang menurut Penyakit / <i>Number of Patient at Puskesmas Ulak Karang by Kind Disease</i>	50
5.11	Jumlah Kunjungan Pasien di Puskesmas Alai menurut Penyakit / <i>Number of Patient at Puskesmas Alai by Kind Disease</i>	51
5.12	Jumlah Kunjungan Ibu dan Kelahiran di Puskesmas Air Tawar menurut Bulan / <i>Number of Mother Attendance and Birth at Puskesmas Air Tawar by Month</i>	52
5.13	Jumlah Kunjungan Ibu dan Kelahiran di Puskesmas Ulak Karang menurut Bulan/ <i>Number of Mother Attendance and Birth at Puskesmas Ulak Karang by Month</i> .	53
5.14	Jumlah Kunjungan Ibu dan Kelahiran di Puskesmas Alai menurut Bulan / <i>Number of Mother Attendance and Birth at Puskesmas Alai by Month</i>	54
5.15	Jumlah Petugas Kesehatan Pada Puskesmas Air Tawar / <i>Number of Paramedis at Air Tawar Public Health</i>	55
5.16	Jumlah Petugas Kesehatan Pada Puskesmas Ulak Karang / <i>Number of Paramedis at Ulak Karang Public Health</i>	56
5.17	Jumlah Petugas Kesehatan Pada Puskesmas Alai / <i>Number of Paramedis at Alai Public Health</i>	57
5.18	Jumlah Pasangan Usia Subur menurut Kelompok Umur / <i>Number of Prospective Couple by Age Group</i>	58
5.19	Jumlah Keluarga Pra Sejahtera dan Sejahtera I / <i>Number of Pre Walfere and Walfere Level I Family</i>	59
5.20	Jenis Obat Terbanyak yang di Keluarkan oleh Puskesmas Air Tawar / <i>The Most Medicine Used at Air Tawar Public Health</i>	60
5.21	Jenis Obat Terbanyak yang di Keluarkan oleh Puskesmas Alai / <i>The Most Medicine Used at Alai Public Health</i>	61
5.22	Jenis Obat Terbanyak yang di Keluarkan oleh Puskesmas Ulak Karang / <i>The Most Medicine Used at Ulak Karang Public Health</i>	62
 6. Agama / Religion		
6.1	Banyaknya Sarana Peribadatan menurut kelurahan / <i>Number of Prayer Houes by Villages</i>	64
6.2	Banyaknya Nikah, Talak, Cerai dan Rujuk menurut Kelurahan/ <i>Number of Marriage, Divorce, and Reconciliation by Villages</i>	65

6.3	Banyaknya TPQ, TPSA, & MDA menurut Kelurahan/ <i>Number of TPQ, TPSA, and MDA by Villages</i>	66
6.4	Jumlah Jemaah Haji menurut Jenis kelamin / <i>Number of Moeslem Pilgrims by Sex</i>	67
6.5	Jumlah Jemaah Haji menurut Pendidikan / <i>Number of Moeslem Pilgrim by Education</i>	68
6.6	Jumlah Jemaah Haji menurut Pekerjaan / <i>Number of Moeslem Pilgrim by Occupation</i>	69
6.7	Jumlah Jemaah Haji menurut Umur / <i>Number of Moeslem Pilgrim by Age</i>	70
6.8	Luas Tanah Wakaf menurut Status / <i>Wakaf Land Area by Status</i>	71
6.9	Banyaknya Orang Berkorban dan Penerima Korban menurut Kelurahan / <i>Number of Sacrifice and Receiver Cattle Slaughtered</i>	72
 7. Pertanian / Agriculture		
7.1	Luas Lahan menurut Jenis Penggunaannya / <i>Land Area by Kind of Use</i>	74
7.2	Luas Panen, Produksi palawija menurut Jenis / <i>Harvested Area and Production by Kind</i>	75
7.3	Luas Panen, Produksi Sayuran menurut Jenis/ <i>Harvested Area and Production of Vegetables By Kind</i>	76
7.4	Luas Panen, Produksi Buah-buahan menurut Jenis / <i>Harvested Area and Production of Fruits By Kind</i>	77
7.5	Populasi Ternak dan Pematongan / <i>Live Stock Population and Abatoir</i>	78
7.6	Populasi Unggas dan Pematongan / <i>Poultry Population and Abatoir</i>	79
7.7	Jumlah Perahu tanpa Motor dan Kapal menurut Jenis / <i>Number of Non Motorized Board and Boat by Kind</i>	80
7.8	Jumlah Alat Penangkapan Ikan Menurut Jenis / <i>Number of Sea Fisher by Catcher Equipment</i>	81

8. Perdagangan / Trade

8.1	Jumlah Perusahaan Perdagangan menurut Klasifikasi / <i>Number of Trade Company by Clarifications</i>	83
-----	---	----

9. Koperasi dan Keuangan / Cooperation and Finance

9.1	Target dan Realisasi Penerimaan PBB menurut Kelurahan/ <i>Target and Realization of PBB by villages</i>	85
9.2	Jumlah Koperasi menurut Status/ <i>Number of Cooperation by Conditions</i>	86

10. Kriminalitas / Criminality

10.1	Data Kasus Kriminalitas yang Terjadi di Polsekta Padang Utara / <i>Number of Crime Cases at Padang Utara Police District</i>	88
10.2	Jumlah Kasus yang di Limpahkan ke Kejaksaan menurut Jenis / <i>Number of Cases to be Overflowed to Public Attorney by Kind</i>	90
10.3	Jumlah Tahanan di Polsekta Padang Utara / <i>Number of Prisoners at Police District of Padang Utara</i>	91
10.4	Nama-nama Babinkamtibmas Kecamatan Padang Utara / <i>Names of Babinkamtibmas at Padang Utara Sub District</i>	92

PENJELASAN UMUM/EXPLANATORY NOTES

Tanda-tanda, satuan-satuan, dan lain-lainnya yang digunakan dalam publikasi ini adalah sebagai berikut:

Symbols, measurement units, and acronyms which are used in this publication, are as follows:

1. TANDA-TANDA/SYMBOLS

Data tidak tersedia/ <i>Data not available</i>	:	...
Tidak ada atau nol / <i>Null or zero</i>	:	–
Data dapat diabaikan/ <i>Data negligible</i>	:	0
Tanda decimal/ <i>Decimal point</i>	:	,
Data tidak dapat ditampilkan/ <i>Not applicable</i>	:	NA
Angka perkiraan/ <i>Estimated figures</i>	:	e
Angka sementara/ <i>Preliminary figures</i>	:	x
Angka sangat sementara/ <i>Very preliminary figures</i>	:	xx
Angka diperbaiki/ <i>Revised figures</i>	:	r

2. SATUAN/UNITS

barel/ <i>barrel</i>	:	158,99 liter/ <i>litres</i> = 1/6,2898 m ³
hektar (ha)/ <i>hectare (ha)</i>	:	10 000 m ²
kilometer (km)/ <i>kilometres (km)</i>	:	1 000 meter/ <i>meters (m)</i>
knot/ <i>knot</i>	:	1,8523 km/jam (km/hour)
kuintal/ <i>quintal</i>	:	100 kg
KWh	:	1 000 Watt <i>hour</i>

KEADAAN GEOGRAFI PADANG UTARA

Bab 1
Chapter

0 58⁰⁰ LINTANG SELATAN

100 21' 11" BUJUR TIMUR



CURAH HUJAN
384,88
MM/BULAN

TINGGI DAERAH
0-25 MDPL



KEC. KOTO TANGAH DAN
NANGGALO

SAMUDRA
INDONESIA



KEC. KURANJI



KEC. PADANG
BARAT DAN
PADANG TIMUR

LUAS DAERAH 8,08 KM²

Tabel / Table 1. 1
Letak Geografis
Geographical Location

1. Letak Daerah <i>Location of Area</i>	: 00.58' 100 ⁰ .21"11'	Lintang Selatan Bujur Timur
2. Batas Daerah / <i>Boundaries of Area</i> - Utara / North - Selatan / South - Timur / East - Barat / West	:	Kecamatan Koto Tangah dan Nanggalo Kec. Padang Barat dan Padang Timur Kec. Kuranji Samudera Indonesia
3. Luas Daerah <i>Size of Area</i>	: 8,08 Km ²	
4. Jumlah Kelurahan / <i>Number of Villages</i>	: 7 (Tujuh)	
5. Temperatur / <i>Temperature</i>	: 22 C - 31,7 C	
6. Curah Hujan <i>Rainfalls</i>	: 384,88 mm / bulan (<i>mm/maounth</i>)	
7. Tinggi Daerah	: 0 -25 M dpl	

Sumber : Kantor Kecamatan Padang Utara
Source : *Sub District Office of Padang Utara*

Tabel / Table 1.2
Luas Daerah menurut Kelurahan
Size of Area by Sub Districts

Kelurahan / <i>Villages</i>	Luas / <i>Size of Area</i> (Km ²)
(1)	(2)
1. Gunung Pangilun	0,42
2. Ulak Karang Selatan	1,39
3. Ulak Karang Utara	1,53
4. Air Tawar Timur	0,63
5. Air Tawar Barat	1,12
6. Alai Parak Kopi	1,37
7. Lolong Belanti	1,62
<i>Jumlah / Total</i>	8,08

Sumber : Kantor Kecamatan Padang Utara
Source : Sub District Office of Padang Utara

Tabel / Table 1.3
Jarak Kelurahan ke Ibu Kota Kecamatan, Kota dan Propinsi
Distance of Villages to Sub District, City and Province Capital

Kelurahan / <i>Villages</i>	Kecamatan/ <i>Sub District</i> Km	Propinsi / <i>Province</i> Km
(1)	(2)	(3)
1. Gunung Pangilun	2	5
2. Ulak Karang Selatan	1,5	5
3. Ulak Karang Utara	3	5
4. Air Tawar Timur	4	6
5. Air Tawar Barat	4	6
6. Alai Parak Kopi	2	3
7. Lolong Belanti	1	4

Sumber : Kantor Kecamatan Padang Utara
Source : Sub District Office of Padang Utara

Tabel / Table 1.4
Luas Lahan Kering Menurut Jenis Penggunaannya
Dry Land Area by Kind of Use
2016

Jenis Penggunaan / <i>Kind of Used</i>	Luas Lahan / <i>Land Area</i> (Ha)
(1)	(2)
1 Lahan Sawah	10
2 Tegal/Kebun	8
3 Ladang/Huma	4
4 Perkebunan	0
5 Hutan Rakyat	5
6 Padang Pengembalaan / Padang Rumput	2
7 Hutan Negara	0
8 Sementara Tdk Diusahakan	40
9 Lainnya (tambak, kolam, empang, dll)	66
10 Lahan Bukan Pertanian (jalan, pemukiman, kantor, sungai, dll)	673
<i>Jumlah / Total</i>	808

Sumber : Dinas Pertanian Kota Padang
Source : Agriculture Service of Padang

BAB Chapter

2

PEMERINTAHAN PADANG UTARA

2016

Memiliki
Desa Swasembada

7



28 Pegawai Kecamatan



Seksi Pemerintahan

Seksi Pelayanan Umum

Sekretariat
Sekretariat

Camat

Seksi Trantib

Seksi Kesos

Seksi
Pemberdayaan

Tabel / Table 2.1
Klasifikasi Kelurahan menurut Tingkat Perkembangan
Classification of Villages by Development Rank
2016

Kelurahan / <i>Villages</i>	Swadaya	Swakarya	Swasembada	
(1)	(2)	(3)	(4)	
1. Gunung Pangilun	-	-	1	
2. Ulak Karang Selatan	-	-	1	
3. Ulak Karang Utara	-	-	1	
4. Air Tawar Timur	-	-	1	
5. Air Tawar Barat	-	-	1	
6. Alai Parak Kopi	-	-	1	
7. Lolong Belanti	-	-	1	
Jumlah / Total	2016	-	-	7
	2015	-	-	7
	2014	-	-	7
	2013	-	-	7
	2012	-	-	7

Sumber : Kantor Kecamatan Padang Utara
Source : *Sub District Office of Padang Utara*

Tabel / Table 2.2
Banyaknya LMPK, RW dan RT menurut Kelurahan
Number of LMPK, RW and RT by Villages
2016

Kelurahan / <i>Villages</i>	LMPK	RW	RT	
(1)	(2)	(3)	(4)	
1. Gunung Pangilun	1	13	48	
2. Ulak Karang Selatan	1	13	43	
3. Ulak Karang Utara	1	6	22	
4. Air Tawar Timur	1	3	12	
5. Air Tawar Barat	1	14	62	
6. Alai Parak Kopi	1	14	53	
7. Lolong Belanti	1	7	32	
Jumlah / <i>Total</i>	2016	7	70	272
	2015	7	70	272
	2014	7	70	272
	2013	7	69	271
	2012	7	69	271

Sumber : Bagian Pemerintahan Setda

Tabel / Table 2.3
Banyaknya Blok Sensus menurut Klasifikasi
Number of Census Block by Classification
2016

Kelurahan / <i>Villages</i>	Blok Sensus / <i>Census Block</i>			Jumlah/ <i>Total</i>	
	Biasa	Khusus	Persiapan		
(1)	(2)	(3)	(4)	(5)	
1. Gunung Pangilun	40	-	-	40	
2. Ulak Karang Selatan	23	-	-	23	
3. Ulak Karang Utara	22	-	-	22	
4. Air Tawar Timur	11	1	-	12	
5. Air Tawar Barat	53	-	-	53	
6. Alai Parak Kopi	44	-	-	44	
7. Lolong Belanti	26	-	-	26	
Jumlah / Total	2015	219	1	0	220
	2014	219	1	0	220
	2013	219	1	0	220
	2012	219	1	0	220
	2011	219	1	0	220

Sumber : Badan Pusat Statistik Kota Padang
Source : BPS Statistics of Padang

Tabel / Table 2.4
Nama-nama Lurah dan Banyaknya Pegawai menurut Kelurahan
Head of Villages and Number of Servant by Villages
2016

Kelurahan / <i>Villages</i>	Nama Lurah <i>Head of Villages</i>	Jumlah Pegawai <i>Number Of Servant</i>
(1)	(2)	(3)
1. Gunung Pangilun	Noviandi Amin, S.H	6
2. Ulak Karang Selatan	Irnovriadi, S.Sos	5
3. Ulak Karang Utara	Edrian Edward, S.H, M.H	5
4. Air Tawar Timur	AfridaI, S.Sos	4
5. Air Tawar Barat	M. Ajis, S.Sos	6
6. Alai Parak Kopi	Drs. Agustinus, S.M, M.M	7
7. Lolong Belanti	Rini Anggraini, S.STP, M.Si	5
<i>Jumlah / Total</i>	2016	38
	2015	50
	2014	50
	2013	51
	2012	59

Sumber : Kantor Kecamatan Padang Utara
Source : *Sub District Office of Padang Utara*

Tabel / Table 2.5
Jumlah Pegawai Kecamatan menurut Golongan dan Seksi
Number of Civil Servant by Rank and Section
2016

Uraian / <i>I t e a m</i>	Golongan / <i>Rank</i>			Jumlah/ <i>Total</i>	
	I	II	III +		
(1)	(2)	(3)	(4)	(5)	
01. Camat	-	-	1	1	
02. Sekretariat	-	4	4	8	
03. Seksi Pemberdayaan	-	1	2	3	
04. Seksi Pelayanan Umum	-	-	-	-	
05. Seksi Pemerintahan	-	1	3	4	
06. Seksi Kesos	-	1	3	4	
07. Seksi Trantib	-	2	2	4	
08. Kasi Perizinan	-	1	3	4	
Jumlah / <i>Total</i>	2016	-	10	18	28
	2015	-	11	11	22
	2014	-	7	13	20
	2013	1	6	17	24
	2012	1	9	16	26

Sumber : Kantor Kecamatan Padang Utara
Source : *Sub District Office of Padang Utara*

Tabel / Table 2.6
Jumlah Pegawai Kecamatan menurut Pendidikan dan Seksi
Number of Civil Servant by Education and Section
2016

Bidang Kerja / Department	Pendidikan / Education					Jumlah/ Total	
	SD	SLTP	SLTA	Diploma	S-1 Keatas		
(1)	(2)	(3)	(4)	(5)	(6)	(7)	
01. Camat	-	-	-	-	1	1	
02. Sekretariat	-	-	7	-	1	8	
03. Seksi Pemberdayaan	-	-	2	-	1	3	
04. Seksi Pelayanan Umum	-	-	-	-	-	-	
05. Seksi Pemerintahan	-	-	2	-	2	4	
06. Seksi Kesos	-	-	2	-	2	4	
07. Seksi Trantib	-	-	2	-	2	4	
08. Seksi Perizinan	-	-	2	-	2	4	
Jumlah / Total	2016	-	-	17	-	11	28
	2015	-	-	11	-	11	22
	2014	-	-	7	1	12	20
	2013	-	1	8	-	15	24
	2012	-	1	8	1	16	26

Sumber : Kantor Kecamatan Padang Utara
Source : Sub District Office of Padang Utara

Tabel / Table 2.7
Jumlah Pegawai Kelurahan menurut Golongan
Number of Civil Servant by Rank
2016

Kelurahan / <i>Villages</i>	Golongan / <i>Rank</i>			Jumlah/ <i>Total</i>
	I	II	III	
(1)	(2)	(3)	(4)	(5)
1. Gunung Pangilun	-	1	6	7
2. Ulak Karang Selatan	-	1	5	6
3. Ulak Karang Utara	-	-	6	6
4. Air Tawar Timur	-	-	5	5
5. Air Tawar Barat	-	1	6	7
6. Alai Parak Kopi	-	1	7	8
7. Lolong Belanti	-	1	5	6
Jumlah / Total				
2016	-	5	40	45
2015	-	5	45	50
2014	-	6	44	50
2013	-	6	45	51
2012	-	2	57	59

Sumber : Kantor Kecamatan Padang Utara
Source : *Sub District Office of Padang Utara*

Tabel / Table 2.8
Jumlah Pegawai Kelurahan menurut Pendidikan
Number of Civil Servant by Education
2016

Kelurahan / <i>Villages</i>	Pendidikan / <i>Education</i>					Jumlah/ <i>Total</i>	
	SD	SLTP	SLTA	Diploma S-1	Keatas		
(1)	(2)	(3)	(4)	(5)	(6)	(7)	
1. Gunung Pangilun	-	-	1	1	5	7	
2. Ulak Karang Selatan	-	-	3	-	3	6	
3. Ulak Karang Utara	-	-	3	-	3	6	
4. Air Tawar Timur	-	-	1	-	4	5	
5. Air Tawar Barat	-	-	2	-	5	7	
6. Alai Parak Kopi	-	-	6	-	2	8	
7. Lolong Belanti	-	-	3	-	3	6	
Jumlah / Total	2016	-	-	19	1	25	45
	2015	-	-	27	1	22	50
	2014	-	-	32	0	18	50
	2013	-	-	34	3	14	51
	2012	-	-	42	3	14	59

Sumber : Kantor Kecamatan Padang Utara
Source : Sub District Office of Padang Utara

PENDUDUK


Population

BAB Chapter

3

2016

KECAMATAN PADANG UTARA



Sex Ratio 90,41

Jumlah Perempuan 9,59 % Lebih Banyak Dari Jumlah Laki-Laki

pertumbuhan penduduk di
kecamatan PADANG UTARA
2012-2016 adalah

3,92 %



Tabel / Table 3.1
Luas Daerah, Jumlah Penduduk Dan Kepadatan menurut Kelurahan
Area, Population, and Density by Villages
2016

Kelurahan / <i>Villages</i>	Luas / <i>Area</i> Km ²	Penduduk <i>Population</i>	Kepadatan / <i>Density</i>	
(1)	(2)	(3)	(4)	
1. Gunung Pangilun	0,42	18 670	44 452	
2. Ulak Karang Selatan	1,39	7 993	5 750	
3. Ulak Karang Utara	1,53	9 153	5 982	
4. Air Tawar Timur	0,63	5 013	7 957	
5. Air Tawar Barat	1,12	14 843	13 253	
6. Alai Parak Kopi	1,37	13 125	9 580	
7. Lolong Belanti	1,62	7 072	4 365	
Jumlah / <i>Total</i>	2016	8,08	75 869	9 390
	2015	8,08	70 444	8 718
	2014	8,08	70 252	8 695
	2013	8,08	70 051	8 670
	2012*)	8,08	69 839	8 643

Sumber : Badan Pusat Statistik Kota Padang

Source : *BPS Statistics of Padang*

*) : Data Perbaikan

Tabel / Table 3.2
Jumlah Penduduk menurut Kelurahan dan Jenis Kelamin
Number of Population by Villages and Sex
2016

Kelurahan / <i>Villages</i>	Jenis Kelamin / Sex		Jumlah / <i>Total</i>	Sex Ratio	
	Laki-laki / <i>Male</i>	Perempuan / <i>Female</i>			
(1)	(2)	(3)	(4)	(5)	
1. Gunung Pangilun	8 503	10 167	18 670	83,63	
2. Ulak Karang Selatan	4 107	3 886	7 993	105,69	
3. Ulak Karang Utara	4 263	4 890	9 153	87,18	
4. Air Tawar Timur	2 504	2 509	5 013	99,80	
5. Air Tawar Barat	6 642	8 201	14 843	80,99	
6. Alai Parak Kopi	6 620	6 505	13 125	101,77	
7. Lolong Belanti	3 385	3 687	7 072	91,81	
Jumlah / <i>Total</i>					
	2016	36 024	39 845	75 869	90,41
	2015	33 417	37 027	70 444	90,25
	2014	33 308	36 944	70 252	90,16
	2013	33 192	36 859	70 051	90,05
	2012*)	33 070	36 769	69 839	89,94

Sumber : Badan Pusat Statistik Kota Padang

Source : BPS Statistics of Padang

*) : Data Perbaikan

Tabel / Table 3.3
Jumlah Penduduk menurut Kelompok Umur dan Jenis Kelamin
Number of Population by Age Group and Sex
2016

Kelompok Umur / <i>Age Group</i>	Jenis Kelamin / Sex		Jumlah / <i>Total</i>	<i>Sex Ratio</i>	
	Laki-laki / <i>Male</i>	Perempuan / <i>Female</i>			
(1)	(2)	(3)	(4)	(5)	
0 - 4	2 514	2 481	4 995	101,33	
5 - 9	2 406	2 289	4 695	105,11	
10 - 14	2 306	2 288	4 594	100,79	
15 - 19	4 153	6 168	10 321	67,33	
20 -24	8 237	9 845	18 082	83,67	
25 - 29	3 263	2 789	6 052	117,00	
30 - 34	2 300	2 241	4 541	102,63	
35 - 39	2 072	2 134	4 206	97,09	
40 - 44	2 010	2 080	4 090	96,63	
45 - 49	1 678	1 755	3 433	95,61	
50 -54	1 467	1 552	3 019	94,52	
55 - 59	1 212	1 483	2 695	81,73	
60 - 64	987	1075	2 062	91,81	
65 - 69	686	682	1 368	100,59	
70 -74	392	461	853	85,03	
75 +	341	522	863	65,33	
Jumlah / Total					
	2016	36 024	39 845	75 869	90,41
	2015	33 417	37 027	70 444	90,25
	2014	33 308	36 944	70 252	90,16
	2013	33 192	36 859	70 051	90,05
	2012*)	33 070	36 769	69 839	89,94

Sumber : Badan Pusat Statistik Kota Padang

Source : BPS Statistics of Padang

*) : Data Perbaikan

Tabel / Table 3.4
Jumlah Penduduk menurut Kelurahan dan Tahun
Number of Population by Villages and Years
2016

Kelurahan / <i>Villages</i>	Tahun/ <i>Years</i>			Pertumbuhan Penduduk % (2014-2016)
	2014	2015	2016	
(1)	(3)	(4)	(5)	(6)
1. Gunung Pangilon	13 438	13 632	18 670	17,87
2. Ulak Karang Selatan	9 023	8 980	7 993	-5,88
3. Ulak Karang Utara	6 845	6 930	9 153	15,64
4. Air Tawar Timur	4 239	4 267	5 013	8,75
5. Air Tawar Barat	15 901	15 859	14 843	-3,38
6. Alai Parak Kopi	12 823	12 832	13 125	1,17
7. Lolong Belanti	7 983	7 944	7 072	-5,88
Padang Utara	70 252	70 444	75 869	3,92

Sumber : Badan Pusat Statistik Kota Padang
Source : BPS Statistics of Padang

Tabel / Table 3.5
Jumlah Penduduk Berdasarkan Klasifikasi Beban Tanggungan Menurut Kelurahan
Number of Population Based On Dependency Ratio by Villages
2016

Kelurahan/ <i>Villages</i>	Kelompok Usia / <i>Age Groups</i>			Jumlah Total	
	0 - 14	15 - 64	65+		
(1)	(2)	(3)	(4)	(5)	
1. Gunung Pangilun	3 776	14194	700	18 670	
2. Ulak Karang Selatan	1 719	5852	422	7 993	
3. Ulak Karang Utara	1 265	7500	388	9 153	
4. Air Tawar Timur	708	4138	167	5 013	
5. Air Tawar Barat	1 837	12474	532	14 843	
6. Alai Parak Kopi	3 416	9187	522	13 125	
7. Lolong Belanti	1 563	5 156	353	7 072	
Jumlah / <i>Total</i>	2016	14 284	58 501	3 084	75 869
	2015	13 292	54 324	2 828	70 444
	2014	13 329	54 149	2 774	70 252
	2013	13 348	53 954	2 749	70 051
	2012*)	13 364	53 743	2 732	69 839

Sumber : Badan Pusat Statistik Kota Padang

Source : *BPS Statistics of Padang*

*) : Data Perbaikan

Tabel / Table 3.6
Jumlah Penduduk Kelurahan Gunung Pangilun menurut Kelompok Umur
Number of Population Gunung Pangilun by Age Group and Sex
2016

Kelompok Umur / <i>Age Group</i>	Jenis Kelamin / <i>Sex</i>		Jumlah / <i>Total</i>	<i>Sex Ratio</i>
	Laki-laki / <i>Male</i>	Perempuan / <i>Female</i>		
(1)	(2)	(3)	(4)	(5)
0 - 4	654	643	1 297	101,71
5 - 9	640	574	1 214	111,50
10 - 14	640	625	1 265	102,40
15 - 19	981	1 832	2 813	53,55
20 -24	1 482	2 346	3 828	63,17
25 - 29	773	644	1 417	120,03
30 - 34	568	586	1 154	96,93
35 - 39	511	558	1 069	91,58
40 - 44	526	535	1 061	98,32
45 - 49	455	423	878	107,57
50 -54	378	432	810	87,50
55 - 59	323	363	686	88,98
60 - 64	238	240	478	99,17
65 - 69	160	152	312	105,26
70 -74	86	79	165	108,86
75 +	88	135	223	65,19
Jumlah / Total 2016	8 503	10 167	18 670	83,63
2015	6 183	7 449	13 632	83,00
2014	6 091	7 347	13 438	82,90
2013	5 994	7 241	13 235	82,78
2012*)	5 839	7 070	12 909	82,59

Sumber : Badan Pusat Statistik Kota Padang

Source : BPS Statistics of Padang

*) : Data Perbaikan

Tabel / Table 3.7
Jumlah Penduduk Kelurahan Ulak Karang Selatan menurut Kelompok Umur
Number of Population Ulak Karang Selatan by Age Group and Sex
2016

Kelompok Umur / <i>Age Group</i>	Jenis Kelamin / <i>Sex</i>		Jumlah / <i>Total</i>	<i>Sex Ratio</i>	
	Laki-laki / <i>Male</i>	Perempuan / <i>Female</i>			
(1)	(2)	(3)	(4)	(5)	
0 - 4	310	294	604	105,44	
5 - 9	307	261	568	117,62	
10 - 14	266	281	547	94,66	
15 - 19	410	422	832	97,16	
20 -24	750	596	1 346	125,84	
25 - 29	421	320	741	131,56	
30 - 34	290	261	551	111,11	
35 - 39	294	266	560	110,53	
40 - 44	230	240	470	95,83	
45 - 49	206	215	421	95,81	
50 -54	165	172	337	95,93	
55 - 59	150	182	332	82,42	
60 - 64	119	143	262	83,22	
65 - 69	86	99	185	86,87	
70 -74	60	61	121	98,36	
75 +	43	73	116	58,90	
Jumlah / <i>Total</i>	2016	4 107	3 886	7 993	105,69
	2015	4 596	4 384	8 980	104,84
	2014	4 615	4 408	9 023	104,70
	2013	4 818	4 612	9 430	104,47
	2012*)	4 779	4 583	9 362	104,28

Sumber : Badan Pusat Statistik Kota Padang

Source : BPS Statistics of Padang

*) : Data Perbaikan

Tabel / Table 3.8
Jumlah Penduduk Kelurahan Ulak Karang Utara menurut Kelompok Umur
Number of Population Ulak Karang Utara by Age Group and Sex
2016

Kelompok Umur / Age Group	Jenis Kelamin / Sex		Jumlah / Total	Sex Ratio	
	Laki-laki / Male	Perempuan / Female			
	(2)	(3)			
(1)	(2)	(3)	(4)	(5)	
0 - 4	202	240	442	84,17	
5 - 9	198	212	410	93,40	
10 - 14	188	225	413	83,56	
15 - 19	619	958	1 577	64,61	
20 -24	1 355	1 488	2 843	91,06	
25 - 29	380	275	655	138,18	
30 - 34	195	217	412	89,86	
35 - 39	219	206	425	106,31	
40 - 44	179	214	393	83,64	
45 - 49	165	178	343	92,70	
50 -54	138	149	287	92,62	
55 - 59	128	182	310	70,33	
60 - 64	114	141	255	80,85	
65 - 69	78	68	146	114,71	
70 -74	54	75	129	72,00	
75 +	51	62	113	82,26	
Jumlah / Total	2016	4 263	4 890	9 153	87,18
	2015	3 215	3 715	6 930	86,54
	2014	3 173	3 672	6 845	86,41
	2013	3 088	3 582	6 670	86,21
	2012*)	3 055	3 548	6 603	86,10

Sumber : Badan Pusat Statistik Kota Padang

Source : BPS Statistics of Padang

*) : Data Perbaikan

Tabel / Table 3.9
Jumlah Penduduk Kelurahan Air Tawar Timur menurut Kelompok Umur
Number of Population Air Tawar Timur by Age Group and Sex
2016

Kelompok Umur / <i>Age Group</i>	Jenis Kelamin / <i>Sex</i>		Jumlah / <i>Total</i>	<i>Sex Ratio</i>	
	Laki-laki / <i>Male</i>	Perempuan / <i>Female</i>			
(1)	(2)	(3)	(4)	(5)	
0 - 4	132	139	271	94,96	
5 - 9	120	124	244	96,77	
10 - 14	91	102	193	89,22	
15 - 19	322	427	749	75,41	
20 -24	923	850	1 773	108,59	
25 - 29	260	184	444	141,30	
30 - 34	143	126	269	113,49	
35 - 39	92	105	197	87,62	
40 - 44	116	97	213	119,59	
45 - 49	67	66	133	101,52	
50 -54	57	63	120	90,48	
55 - 59	46	81	127	56,79	
60 - 64	59	54	113	109,26	
65 - 69	35	37	72	94,59	
70 -74	21	29	50	72,41	
75 +	20	25	45	80,00	
Jumlah / <i>Total</i>	2016	2 504	2 509	5 013	99,80
	2015	2 124	2 143	4 267	99,11
	2014	2 108	2 131	4 239	98,92
	2013	2 064	2 091	4 155	98,71
	2012*)	2 055	2 086	4 141	98,51

Sumber : Badan Pusat Statistik Kota Padang

Source : BPS Statistics of Padang

*) : Data Perbaikan

Tabel / Table 3.10
Jumlah Penduduk Kelurahan Air Tawar Barat menurut Kelompok Umur
Number of Population Air Tawar Barat by Age Group and Sex
2016

Kelompok Umur / <i>Age Group</i>	Jenis Kelamin / <i>Sex</i>		Jumlah / <i>Total</i>	<i>Sex Ratio</i>
	Laki-laki / <i>Male</i>	Perempuan / <i>Female</i>		
(1)	(2)	(3)	(4)	(5)
0 - 4	310	296	606	104,73
5 - 9	300	301	601	99,67
10 - 14	316	314	630	100,64
15 - 19	879	1 471	2 350	59,76
20 -24	2 520	3 267	5 787	77,13
25 - 29	449	472	921	95,13
30 - 34	301	328	629	91,77
35 - 39	285	295	580	96,61
40 - 44	274	289	563	94,81
45 - 49	218	250	468	87,20
50 -54	204	205	409	99,51
55 - 59	178	243	421	73,25
60 - 64	158	188	346	84,04
65 - 69	119	132	251	90,15
70 -74	74	83	157	89,16
75 +	57	67	124	85,07
Jumlah / <i>Total</i> 2016	6 642	8 201	14 843	80,99
2015	7 066	8 793	15 859	80,36
2014	7 081	8 820	15 901	80,28
2013	7 004	8 744	15 748	80,10
2012*)	7 049	8 810	15 859	80,01

Sumber : Badan Pusat Statistik Kota Padang

Source : BPS Statistics of Padang

*) : Data Perbaikan

Tabel / Table 3.11
Jumlah Penduduk Kelurahan Alai Parak Kopi menurut Kelompok Umur
Number of Population Alai Parak Kopi by Age Group and Sex
2016

Kelompok Umur / <i>Age Group</i>	Jenis Kelamin / <i>Sex</i>		Jumlah / <i>Total</i>	<i>Sex Ratio</i>
	Laki-laki / <i>Male</i>	Perempuan / <i>Female</i>		
(1)	(2)	(3)	(4)	(5)
0 - 4	632	576	1 208	109,72
5 - 9	593	568	1 161	104,40
10 - 14	550	497	1 047	110,66
15 - 19	578	584	1 162	98,97
20 -24	736	708	1 444	103,95
25 - 29	629	581	1 210	108,26
30 - 34	560	506	1 066	110,67
35 - 39	453	483	936	93,79
40 - 44	468	483	951	96,89
45 - 49	392	418	810	93,78
50 -54	353	357	710	98,88
55 - 59	257	263	520	97,72
60 - 64	193	185	378	104,32
65 - 69	122	114	236	107,02
70 -74	54	82	136	65,85
75 +	50	100	150	50,00
Jumlah / <i>Total</i> 2016	6 620	6 505	13 125	101,77
2015	6 446	8 793	6 386	73,31
2014	6 437	6 386	12 823	100,80
2013	6 343	6 309	12 652	100,54
2012*)	6 360	6 333	12 693	100,43

Sumber : Badan Pusat Statistik Kota Padang

Source : *BPS Statistics of Padang*

*) : Data Perbaikan

Tabel / Table 3.12
Jumlah Penduduk Kelurahan Lolong Belanti menurut Kelompok Umur
Number of Population Lolong Belanti by Age Group and Sex
2016

Kelompok Umur / <i>Age Group</i>	Jenis Kelamin / <i>Sex</i>		Jumlah / <i>Total</i>	<i>Sex Ratio</i>	
	Laki-laki / <i>Male</i>	Perempuan / <i>Female</i>			
(1)	(2)	(3)	(4)	(5)	
0 - 4	274	293	567	93,52	
5 - 9	248	249	497	99,60	
10 - 14	255	244	499	104,51	
15 - 19	364	474	838	76,79	
20 -24	471	590	1 061	79,83	
25 - 29	351	313	664	112,14	
30 - 34	243	217	460	111,98	
35 - 39	218	221	439	98,64	
40 - 44	217	222	439	97,75	
45 - 49	175	205	380	85,37	
50 -54	172	174	346	98,85	
55 - 59	130	169	299	76,92	
60 - 64	106	124	230	85,48	
65 - 69	86	80	166	107,50	
70 -74	43	52	95	82,69	
75 +	32	60	92	53,33	
Jumlah / <i>Total</i>	2016	3 385	3 687	7 072	91,81
	2015	3 787	4 157	7 944	91,10
	2014	3 803	4 180	7 983	90,98
	2013	3 962	4 366	8 328	90,75
	2012*)	3 933	4 339	8 272	90,64

Sumber : Badan Pusat Statistik Kota Padang

Source : *BPS Statistics of Padang*

*) : Data Perbaikan

<https://padangkota.bps.go.id>
<http://padangkota.bps.go.id>

BAB 4 PENDIDIKAN

KECAMATAN PADANG UTARA

2016



Ada **81 unit** sekolah di Kecamatan Padang Utara yg terdiri dari TK, SD, SMP, SMA, SMK

Dari jumlah sekolah tersebut

terdapat **1.090 orang** guru pengajar



Dengan jumlah murid

sebanyak **15.004 orang** siswa

Tabel / Table 4.1
Jumlah Sekolah menurut Tingkatan dan Kelurahan
Number of Schools by Level and Villages
2016

Kelurahan / <i>Villages</i>	TK <i>Kinder garten</i>	SD <i>Elemntary Schools</i>	SLTP <i>Junior High Schools</i>	SMU <i>Senior High Schools</i>	PT <i>Colleges</i>	
(1)	(2)	(3)	(4)	(5)	(6)	
1. Gunung Pangilun	1	2	1	1	3	
2. Ulak Karang Selatan	6	7	2	1	1	
3. Ulak Karang Utara	3	2	2	1	-	
4. Air Tawar Timur	6	5	-	-	-	
5. Air Tawar Barat	4	8	1	2	2	
6. Alai Parak Kopi	4	5	2	4	-	
7. Lolong Belanti	2	4	2	3	2	
Jumlah / <i>Total</i>	2016	26	33	10	12	8
	2015	27	33	7	7	8
	2014	26	33	9	7	19
	2013	25	35	8	10	19
	2012	25	36	8	10	19

Sumber : Dinas Pendidikan Kota Padang
Source : *Education Service of Padang*

Tabel / Table 4.2
Jumlah Sekolah, Kelas, Murid dan Guru SD Negeri menurut Kelurahan
Number of Schools, Classes, Teacher and Students at Public Elementary Schools
By Villages /2016

Kelurahan / <i>Villages</i>	Sekolah <i>Schools</i>	Kelas <i>Classes</i>	Guru <i>Teacher</i>	Murid <i>Students</i>	
(1)	(2)	(3)	(4)	(5)	
1. Gunung Pangilun	2	12	19	317	
2. Ulak Karang Selatan	5	31	46	865	
3. Ulak Karang Utara	2	16	22	312	
4. Air Tawar Timur	3	18	27	549	
5. Air Tawar Barat	5	30	42	739	
6. Alai Parak Kopi	2	34	44	1 047	
7. Lolong Belanti	4	24	40	542	
Jumlah / Total	2016	23	165	240	4 371
	2015	23	165	247	4 433
	2014	23	245	315	4 446
	2013	25	171	250	4 576
	2012	26	174	246	5 403

Sumber : Dinas Pendidikan Kota Padang
Source : Education Service of Padang

Tabel / Table 4.3
Jumlah Sekolah, Kelas, Murid dan Guru SD Swasta menurut Kelurahan
Number of Schools, Classes, Teacher and Students at Private Elementary Schools
By Villages /2016

Kelurahan / <i>Villages</i>	Sekolah <i>Schools</i>	Kelas <i>Classes</i>	Guru <i>Teacher</i>	Murid <i>Students</i>	
(1)	(2)	(3)	(4)	(5)	
1. Gunung Pangilun	-	-	-	-	
2. Ulak Karang Selatan	2	29	46	704	
3. Ulak Karang Utara	-	-	-	-	
4. Air Tawar Timur	2	18	28	438	
5. Air Tawar Barat	3	28	44	642	
6. Alai Parak Kopi	3	20	38	379	
7. Lolong Belanti	-	-	-	-	
<i>Jumlah / Total</i>	2016	10	95	156	2 163
	2015	10	93	160	2 178
	2014	10	109	205	2 191
	2013	10	86	154	2 102
	2012	10	89	66	1 987

Sumber : Dinas Pendidikan Kota Padang
Source : *Education Service of Padang*

Tabel / Table 4.4
Jumlah Sekolah, Kelas, Murid dan Guru SLTP Negeri menurut Kelurahan
Number of Schools, Classes, Teacher and Students at Public Junior High Schools
By Villages /2016

Kelurahan / <i>Villages</i>	Sekolah <i>Schools</i>	Kelas <i>Classes</i>	Guru <i>Teacher</i>	Murid <i>Students</i>	
(1)	(2)	(3)	(4)	(5)	
1. Gunung Pangilun	-	-	-	-	
2. Ulak Karang Selatan	-	-	-	-	
3. Ulak Karang Utara	1	9	11	282	
4. Air Tawar Timur	-	-	-	-	
5. Air Tawar Barat	-	-	-	-	
6. Alai Parak Kopi	-	-	-	-	
7. Lolong Belanti	2	48	103	1 595	
<hr/>					
Jumlah / <i>Total</i>	2016	3	57	114	1877
	2015	2	54	109	1 727
	2014	2	54	141	1 564
	2013	2	45	125	1 441
	2012	2	45	126	1 304

Sumber : Dinas Pendidikan Kota Padang
Source : *Education Service of Padang*

Tabel / Table 4.5
Jumlah Sekolah, Kelas, Guru dan Murid SLTP Swasta menurut Kelurahan
Number of Schools, Classes, Teacher and Students at Private Junior High Schools
2016

Kelurahan / <i>Villages</i>	Sekolah <i>Schools</i>	Kelas <i>Classes</i>	Guru <i>Teacher</i>	Murid <i>Students</i>	
(1)	(2)	(3)	(4)	(5)	
1. Gunung Pangilun	1	11	20	297	
2. Ulak Karang Selatan	2	9	25	221	
3. Ulak Karang Utara	1	3	13	75	
4. Air Tawar Timur	-	-	-	-	
5. Air Tawar Barat	1	15	35	404	
6. Alai Parak Kopi	2	7	30	168	
7. Lolong Belanti	-	-	-	-	
Jumlah / <i>Total</i>	2016	7	45	123	1 165
	2015	5	44	96	1 236
	2014	7	53	167	1 664
	2013	6	39	136	1 551
	2012	6	39	134	1 433

Sumber : Dinas Pendidikan Kota Padang
Source : *Education Service of Padang*

Tabel / Table 4.6
Jumlah Sekolah, Kelas, Guru dan Murid SLTA Negeri menurut Kelurahan
Number of Schools, Classes, Teacher and Students at Public Senior High School
By Villages /2016

Kelurahan / <i>Villages</i>	Sekolah <i>Schools</i>	Kelas <i>Classes</i>	Guru <i>Teacher</i>	Murid <i>Students</i>	
(1)	(2)	(3)	(4)	(5)	
1. Gunung Pangilun	1	27	76	864	
2. Ulak Karang Selatan	-	-	-	-	
3. Ulak Karang Utara	-	-	-	-	
4. Air Tawar Timur	-	-	-	-	
5. Air Tawar Barat	-	-	-	-	
6. Alai Parak Kopi	-	-	-	-	
7. Lolong Belanti	1	27	59	867	
<i>Jumlah / Total</i>	2016	2	54	135	1 731
	2015	2	54	141	1 733
	2014	2	54	192	1 678
	2013	2	53	172	1 667
	2012	2	53	170	1 603

Sumber : Dinas Pendidikan Kota Padang
Source : *Education Service of Padang*

Tabel / Table 4.7
Jumlah Sekolah, Kelas, Guru dan Murid SLTA Swasta menurut Kelurahan
Number of Schools, Classes, Teacher and Students at Private Senior High School
2016

Kelurahan / <i>Villages</i>	Sekolah <i>Schools</i>	Kelas <i>Classes</i>	Guru <i>Teacher</i>	Murid <i>Students</i>	
(1)	(2)	(3)	(4)	(5)	
1. Gunung Pangilun	-	-	-	-	
2. Ulak Karang Selatan	-	-	-	-	
3. Ulak Karang Utara	1	6	21	137	
4. Air Tawar Timur	-	-	-	-	
5. Air Tawar Barat	2	48	89	1 613	
6. Alai Parak Kopi	2	11	31	146	
7. Lolong Belanti	-	-	-	-	
<i>Jumlah / Total</i>	2016	5	65	141	1 896
	2015	5	62	141	1 952
	2014	5	63	207	2 032
	2013	4	44	168	2 030
	2012	4	44	152	1 904

Sumber : Dinas Pendidikan Kota Padang
Source : *Education Service of Padang*

Tabel / Table 4.8
Jumlah Sekolah, Kelas, Guru dan Murid SMK Negeri menurut Kelurahan
Number of Schools, Classes, Teacher and Students at Public Specific Senior High Schools
By Villages /2016

Kelurahan / <i>Villages</i>	Sekolah <i>Schools</i>	Kelas <i>Classes</i>	Guru <i>Teacher</i>	Murid <i>Students</i>	
(1)	(2)	(3)	(4)	(5)	
1. Gunung Pangilun	-	-	-	-	
2. Ulak Karang Selatan	-	-	-	-	
3. Ulak Karang Utara	-	-	-	-	
4. Air Tawar Timur	-	-	-	-	
5. Air Tawar Barat	-	-	-	-	
6. Alai Parak Kopi	-	-	-	-	
7. Lolong Belanti	1	42	135	1 211	
Jumlah / <i>Total</i>	2016	1	42	135	1 211
	2015	1	44	106	1 195
	2014	1	73	169	1 283
	2013	1	36	142	1 239
	2012	1	36	125	1 220

Sumber : Dinas Pendidikan Kota Padang
Source : *Education Service of Padang*

Tabel / Table 4.9
Jumlah Sekolah, Kelas, Guru dan Murid SMK Swasta menurut Kelurahan
Number of Schools, Classes, Teacher and Students at Private Spesific Senior High Schools
2016

Kelurahan / <i>Villages</i>	Sekolah <i>Schools</i>	Kelas <i>Classes</i>	Guru <i>Teacher</i>	Murid <i>Students</i>	
(1)	(2)	(3)	(4)	(5)	
1. Gunung Pangilun	-	-	-	-	
2. Ulak Karang Selatan	1	3	11	15	
3. Ulak Karang Utara	-	-	-	-	
4. Air Tawar Timur	-	-	-	-	
5. Air Tawar Barat	-	-	-	-	
6. Alai Parak Kopi	2	12	15	152	
7. Lolong Belanti	1	16	20	423	
Jumlah / <i>Total</i>	2016	4	31	46	590
	2015	5	40	69	734
	2014	5	34	107	685
	2013	3	31	110	949
	2012	3	31	105	1 000

Sumber : Dinas Pendidikan Kota Padang
Source : *Education Service of Padang*

JUMLAH PESERTA KB AKTIF MENURUT ALAT
KONTRASEPSI KECAMATAN PADANG UTARA 2016

SUNTIK : 2.085



PIL KB : 909



IUD / SPIRAL :
657

Tabel / Table 5.1
Jumlah PUS, Akseptor KB dan Wanita Hamil menurut Kelurahan
Number of Prospective Couple, Acceptor and Pregnant Women by Villages
2016

Kelurahan / <i>Villages</i>	PUS <i>Prospective Couple</i>	Akseptor KB <i>Acceptor</i>	Wanita Hamil <i>Pregnant Women</i>
(1)	(2)	(3)	(4)
1. Gunung Pangilun	1 200	226	30
2. Ulak Karang Selatan	1 005	683	23
3. Ulak Karang Utara	675	429	27
4. Air Tawar Timur	305	812	15
5. Air Tawar Barat	1 046	708	35
6. Alai Parak Kopi	1 207	785	25
7. Lolong Belanti	944	599	27
Jumlah / <i>Total</i>	2016	6 382	4 242
	2015	8 661	6 570
	2014	8 538	6 181
	2013	8 549	6 762
	2012	8 616	6 502

Sumber : Badan Keluarga Berencana dan Pemberdayaan Perempuan Kota Padang
Source : Family Planning and Women Empowerment Agency, Padang

Tabel / Table 5.2
Jumlah Peserta KB Aktif menurut Alat Kontrasepsi
Number of Acceptor of Family Planning Program by Kind of Contraception
2016

Kelurahan / <i>Villages</i>	Alat Kontrasepsi / <i>Contraceptive Methods</i>				
	IUD	Pil	Kondom	MOP	
(1)	(2)	(3)	(4)	(5)	
1. Gunung Panglun	127	165	44	15	
2. Ulak Karang Selatan	122	113	18	5	
3. Ulak Karang Utara	105	87	21	0	
4. Air Tawar Timur	38	43	22	2	
5. Air Tawar Barat	129	131	53	6	
6. Alai Parak Kopi	49	140	53	6	
7. Lolong Belanti	87	230	17	6	
Jumlah / Total	2016	657	909	228	40
	2015	899	1 411	306	35
	2014	884	1 364	222	28
	2013	1 069	1 497	265	31
	2012	1 038	1 450	217	23

Bersambung / To be Continued

Lanjutan Tabel 5.2
Continued Table 5.2

Kelurahan / <i>Villages</i>	Alat Kontrasepsi / <i>Contraceptive Methods</i>			Jumlah / <i>Total</i>	
	MOW	Suntik	Implant		
(1)	(6)	(7)	(8)	(9)	
1. Gunung Pangilun	44	374	43	812	
2. Ulak Karang Selatan	14	375	36	683	
3. Ulak Karang Utara	11	181	24	429	
4. Air Tawar Timur	9	104	8	226	
5. Air Tawar Barat	20	308	61	708	
6. Alai Parak Kopi	36	432	69	785	
7. Lolong Belanti	36	311	34	721	
Jumlah / <i>Total</i>	2016	170	2 085	275	4 364
	2015	316	3 278	325	6 570
	2014	302	3 074	291	5 867
	2013	336	3 259	321	6 778
	2012	294	3 182	288	6 492

Sumber : Badan Keluarga Berencana dan Pemberdayaan Perempuan Kota Pa
Source : *Family Planning and Women Empowerment Agency, Padang*

Tabel / Table 5.3
Jumlah Pos KB dan Sub PPKBD menurut Kelurahan
Number of Family Planning Service Centre and Sub PPKBD by Villages
2016

Kelurahan / <i>Villages</i>	Pos KB <i>Family Planning Service Centre</i>	Sub PPKBD <i>Sub PPKBD</i>
(1)	(2)	(3)
1. Gunung Pangilun	3	13
2. Ulak Karang Selatan	3	10
3. Ulak Karang Utara	2	6
4. Air Tawar Timur	1	3
5. Air Tawar Barat	3	13
6. Alai Parak Kopi	3	12
7. Lolong Belanti	3	7
Jumlah / Total		
	2016	18
	2015	18
	2014	18
	2013	18
	2012	18

Sumber : Badan Keluarga Berencana dan Pemberdayaan Perempuan Kota Padang
Source : *Family Planning and Women Empowerment Agency, Padang*

Tabel / Table 5.4
Banyaknya Puskesmas, Puskesmas Pembantu, Toko Obat dan Posyandu menurut Kelurahan
Number of Public Health Centre, Sub Public Health Centre, Dispensary
2016

	Kelurahan / <i>Villages</i>	Puskesmas	Pustu	Toko Obat /	Posyandu
		<i>Public Health Centre</i>	<i>Sub Public Health Centre</i>	Apotik	<i>Child Health Centre</i>
	(1)	(2)	(3)	(4)	(5)
1.	Gunung Pangilun	0	0	3	12
2.	Ulak Karang Selatan	1	0	6	17
3.	Ulak Karang Utara	0	0	0	3
4.	Air Tawar Timur	0	1	0	6
5.	Air Tawar Barat	1	2	3	16
6.	Alai Parak Kopi	1	1	3	16
7.	Lolong Belanti	0	0	2	12
Jumlah / <i>Total</i>	2016	3	4	17	82
	2015	3	4	15	82
	2014	3	2	10	82
	2013	3	2	10	82
	2012	3	4	44	83

Sumber : Dinas Kesehatan Kota Padang
Source : *Public Health Service of Padang*

Tabel / Table 5.5
Jumlah Petugas Kesehatan Praktek dan Dukun Bayi menurut Kelurahan
Number of Paramedic and Traditional Medic by Villages
2016

Kelurahan / <i>Villages</i>	Dokter Praktek	Bidan Praktek	Petugas Kesehatan	Dukun Bayi	
(1)	(2)	(3)	(4)	(5)	
1. Gunung Pangilun	1	3	8	0	
2. Ulak Karang Selatan	11	2	17	0	
3. Ulak Karang Utara	1	0	3	0	
4. Air Tawar Timur	4	1	6	0	
5. Air Tawar Barat	13	3	16	0	
6. Alai Parak Kopi	2	7	8	0	
7. Lolong Belanti	11	0	12	0	
Jumlah / Total	2016	43	16	70	0
	2015	36	17	61	0
	2014	90	43	213	4
	2013	79	36	171	3
	2012	79	36	171	3

Sumber : Dinas Kesehatan Kota Padang
Source : *Public Health Service of Padang*

Tabel / Table 5.6
Jumlah Kunjungan Pasien di Puskesmas Air Tawar Menurut Bulan
Number of Visitor at Puskesmas Air Tawar by Month
2016

Bulan/ <i>Month</i>	Baru <i>New</i>	Lama <i>Old</i>	Jumlah <i>Total</i>
(1)	(2)	(3)	(4)
01. Januari	1 403	6 054	7 457
02. Februari	1 237	6 747	7 984
03. Maret	678	7 011	7 689
04. April	1 231	6 815	8 046
05. Mei	1 468	6 021	7 489
06. Juni	993	6 089	7 082
07. Juli	772	5 474	6 246
08. Agustus	1 126	5 431	6 557
09. September	991	4 976	5 967
10. Oktober	990	3 301	4 291
11. November	1 238	3 019	4 257
12. Desember	1 538	5 653	7 191
Jumlah / Total	2016 13 665	66 591	80 256
	2015 11 307	24 731	36 038

Sumber : Puskesmas Air Tawar
Source : *Air Tawar Public Health*

Tabel / Table 5.7
Jumlah Kunjungan Pasien di Puskesmas Alai Menurut Bulan
Number of Visitor at Puskesmas Air Tawar by Month
2016

Bulan/ <i>Month</i>	Puskesmas	Puskesmas Pembantu	Jumlah <i>Total</i>	
(1)	(2)	(3)	(4)	
01. Januari	2 960	156	3 116	
02. Februari	2 057	151	2 208	
03. Maret	2 016	100	2 116	
04. April	2 426	160	2 586	
05. Mei	1 832	129	1 961	
06. Juni	1 803	104	1 907	
07. Juli	1 613	94	1 707	
08. Agustus	2 180	94	2 274	
09. September	2 082	115	2 197	
10. Oktober	1 790	126	1 916	
11. November	1 839	110	1 949	
12. Desember	1 688	91	1 779	
Jumlah / <i>Total</i>	2016	24 286	1 430	25 716
	2015	27 241	948	28 189
	2014	23 445	1 925	25 370

Sumber : Puskesmas Alai
Source : Alai Public Health

Tabel / Table 5.8
Jumlah Kunjungan Pasien di Puskesmas Ulak Karang Menurut Bulan
Number of Visitor at Puskesmas Ulak Karang by Month
2016

Bulan/ <i>Month</i>	Puskesmas	Puskesmas Pembantu	Jumlah <i>Total</i>
(1)	(2)	(3)	(4)
01. Januari	3 403	0	3 403
02. Februari	3 919	0	3 919
03. Maret	3 498	0	3 498
04. April	3 533	0	3 533
05. Mei	3 478	0	3 478
06. Juni	3 142	0	3 142
07. Juli	2 742	0	2 742
08. Agustus	7 156	0	7 156
09. September	3 372	0	3 372
10. Oktober	7 250	0	7 250
11. November	4 107	0	4 107
12. Desember	2 902	0	2 902
<i>Jumlah / Total</i>	2016	48 502	0
	2015	45 897	0
	2014	44 633	0

Sumber : Puskesmas Ulak Karang
Source : Ulak Karang Public Health

Tabel / Table 5.9
umlah Kunjungan Pasien di Puskesmas Air Tawar Menurut Jenis Penyakit
Number of Patient at Puskesmas Air Tawar by Kind of Disease
2016

Jenis Penyakit/ <i>Kind of Disease</i>	Jumlah <i>Total</i>	
(1)	(2)	
1. ISPA	5 781	
2. Gastritis	2 298	
3. Hipertensi	1 518	
4. Demam yang tidak diketahui	1 255	
5. Penyakit Radang Sendi	1 172	
6. Penyakit Alergi Kulit	837	
7. DM	635	
8. Penyakit Kulit Infeksi	588	
9. Diare	306	
10. Lain-lain	313	
Jumlah / <i>Total</i>	2016	14 703
	2015	12 141
	2014	12 726
	2013	12 166
	2012	19 402

Sumber : Puskesmas Air Tawar
Source : Air Tawar Public Health

Tabel / Table 5.10
Jumlah Kunjungan Pasien di Puskesmas Ulak Karang Menurut Jenis Penyakit
Number of Patient at Puskesmas Ulak Karang by Kind of Disease
2016

Jenis Penyakit/ <i>Kind of Disease</i>	Jumlah <i>Total</i>
(1)	(2)
1. ISPA	4 303
2. Kelainan Refraksi	530
3. Penyakit Kulit/ Alergi	505
4. Gastritis/Dyspepsia	434
5. Penyakit Pulpa & Jaringan Apikal	336
6. Penyakit Kulit Infeksi	301
7. Hipertensi	297
8. <i>Common Cold</i>	171
9. Demam yang tidak diketahui penyebabnya	125
10. Myalgia	120
<hr/>	
Jumlah / <i>Total</i>	2016 2015 2014 2013 2012
	7 122 7 564 7 936 6 582 8 635

Sumber : Puskesmas Ulak Karang
Source : Ulak Karang Public Health

Tabel / Table 5.11
Jumlah Kunjungan Pasien di Puskesmas Alai Menurut Jenis Penyakit
Number of Patient at Puskesmas Alai by Kind of Disease
2016

Jenis Penyakit/ <i>Kind of Disease</i>	Jumlah <i>Total</i>
(1)	(2)
1. ISPA	2 691
2. Pulpa Dan Jaringan Periapikal	672
3. Hipertensi	352
4. Diabetes Melitus	217
5. Kelainan Refraksi	337
6. Kesakitan Lainnya	291
7. Persistensi	506
8. Katarak	151
9. Gastritis	506
10. Penyakit Jantung	52
Jumlah / <i>Total</i>	5 775

Sumber : Puskesmas Alai
Source : *Alai Public Health*

Tabel / Table 5.12
Jumlah Kunjungan Ibu dan Kelahiran di Puskesmas Air Tawar Menurut Bulan
Number of Mother Attendance and Birth at Puskesmas Air Tawar by Month
2016

Bulan/ Month	Ibu / Mother		Kelahiran Birth	
	Hamil Pregnant	Menyusui Feeding		
(1)	(2)	(3)	(4)	
01. Januari	47	80	48	
02. Februari	46	80	45	
03. Maret	51	95	55	
04. April	50	90	49	
05. Mei	48	80	49	
06. Juni	49	95	50	
07. Juli	49	90	48	
08. Agustus	47	87	48	
09. September	47	87	49	
10. Oktober	74	84	47	
11. November	25	95	46	
12. Desember	31	81	47	
Jumlah / Total	2016	564	1 044	581
	2015	610	1 116	558
	2014	634	1 148	574
	2013	654	1 142	571
	2012	623	1 105	561

Sumber : Puskesmas Air Tawar
Source : *Air Tawar Public Health*

Tabel / Table 5.13
Jumlah Kunjungan Ibu dan Kelahiran di Puskesmas Ulak Karang Menurut Bulan
Number of Mother Attendance and Birth at Puskesmas Ulak Karang by Month
2016

	Bulan/ Month	Ibu / Mother		Kelahiran Birth
		Hamil Pregnant	Menyusui Feeding	
	(1)	(2)	(3)	(4)
01.	Januari	33	30	28
02.	Februari	35	30	28
03.	Maret	35	30	23
04.	April	35	31	32
05.	Mei	34	35	30
06.	Juni	35	27	32
07.	Juli	34	32	32
08.	Agustus	33	31	33
09.	September	34	16	16
10.	Oktober	33	30	24
11.	November	35	32	29
12.	Desembar	32	30	36
<hr/>				
Jumlah / Total	2016	408	354	343
	2015	401	371	371
	2014	411	374	374
	2013	420	386	386
	2012	411	364	350

Sumber : Puskesmas Ulak Karang
Source : *Ulak Karang Public Health*

Tabel / Table 5.14
Jumlah Kunjungan Ibu dan Kelahiran di Puskesmas Alai Menurut Bulan
Number of Mother Attendance and Birth at Puskesmas Alai by Month
2016

Bulan/ Month	Ibu / Mother		Kelahiran Birth	
	Hamil <i>Pregnant</i>	Menyusui <i>Feeding</i>		
(1)	(2)	(3)	(4)	
01. Januari	41	37	37	
02. Februari	41	37	37	
03. Maret	43	39	39	
04. April	41	37	37	
05. Mei	40	38	38	
06. Juni	42	39	39	
07. Juli	40	35	35	
08. Agustus	40	36	36	
09. September	40	37	37	
10. Oktober	40	36	36	
11. November	41	37	37	
12. Desember	40	36	36	
Jumlah / Total	2016	489	444	444
	2015	487	441	441
	2014	862	463	463
	2013	521	952	476
	2012	501	338	451

Sumber : Puskesmas Alai
Source : Alai Public Health

Tabel / Table 5.15
Jumlah Petugas Kesehatan Pada Puskesmas Air Tawar
Number of Paramedis at Air Tawar Public Health
2016

Petugas Kesehatan	Jenis Kelamin / Sex		Jumlah / Total
	Laki-laki Male	Perempuan Female	
(1)	(2)	(3)	(4)
01. Dokter Umum <i>Doctors</i>	0	2	2
02. Dokter Gigi <i>Dentist</i>	0	2	2
03. Bidan <i>Midwife</i>	0	9	9
04. Sarjana Kesehatan Masyarakat <i>Graduate Public Health</i>	0	3	3
05. Para medis Non Perawatan <i>Non Paramedical Care</i>	0	8	8
06. Perawat <i>Nurse</i>	0	8	8
07. Non Medis <i>Non Medic</i>	1	0	1
Jumlah / Total	2016	32	33
	2015	37	38
	2014	37	39
	2013	37	38
	2012	37	39

Sumber : Puskesmas Air Tawar
Source : Air Tawar Public Health

Tabel / Table 5.16
Jumlah Petugas Kesehatan Pada Puskesmas Ulak Karang
Number of Paramedis at Ulak Karang Public Health
2016

Petugas Kesehatan	Jenis Kelamin / Sex		Jumlah / Total	
	Laki-laki Male	Perempuan Female		
(1)	(2)	(3)	(4)	
01. Dokter Umum <i>Doctors</i>	0	3	3	
02. Dokter Gigi <i>Dentist</i>	0	3	3	
03. Bidan <i>Midwife</i>	0	7	7	
04. Sarjana Kesehatan Masyarakat <i>Graduate Public Health</i>	0	2	2	
05. Para medis <i>Paramedic</i>	0	13	13	
06. Perawat <i>Nurse</i>	0	9	9	
07. Non Medis <i>Non Medic</i>	3	0	3	
Jumlah / Total	2016	3	37	40
	2015	3	37	40
	2014	3	37	40
	2013	3	42	42
	2012	0	41	41

Sumber : Puskesmas Ulak Karang
Source : *Ulak Karang Public Health*

Tabel / Table 5.17
Jumlah Petugas Kesehatan Pada Puskesmas Alai
Number of Paramedis at Alai Public Health
2016

Petugas Kesehatan	Jenis Kelamin / Sex		Jumlah Total	
	Laki-laki <i>Male</i>	Perempuan <i>Female</i>		
(1)	(2)	(3)	(4)	
01. Dokter Umum <i>Doctors</i>	0	3	3	
02. Dokter Gigi <i>Dentist</i>	0	3	3	
03. Bidan <i>Midwife</i>	0	10	10	
04. Tenaga Non Para medis <i>Non Paramedic</i>	2	14	16	
05. Para medis <i>Paramedic</i>	0	0	0	
06. Perawat <i>Nurse</i>	0	11	11	
07. Non Medis <i>Non Medic</i>	0	0	0	
08. SKM	1	2	3	
Jumlah / Total	2016	3	43	46
	2015	2	43	45
	2014	3	40	43
	2013	2	40	42
	2012	2	38	40

Sumber : Puskesmas Alai
Source : Alai Public Health

Tabel / Table 5.18
Jumlah Pasangan Usia Subur Menurut Kelompok Umur
Number of Prospective Couple by Age Group
2016

Kelurahan / <i>Villages</i>	Kelompok Umur / <i>Age Group</i>			Jumlah / <i>Total</i>
	< 20 Tahun	20 - 29	30 +	
(1)	(2)	(3)	(4)	(4)
1. Gunung Pangilun	0	695	505	1 200
2. Ulak Karang Selatan	1	399	605	1 005
3. Ulak Karang Utara	0	205	470	675
4. Air Tawar Timur	0	104	201	305
5. Air Tawar Barat	1	393	652	1 046
6. Alai Parak Kopi	0	415	792	1 207
7. Lolong Belanti	1	110	833	944
Jumlah / Total 2016	3	2 321	4 058	6 382

Sumber : UPT BPPKB Kecamatan Padang Utara
Source : *Family Planning and Women Empowerment Agency, Padang*

Tabel / Table 5.19
Jumlah Keluarga Pra Sejahtera dan Sejahtera I
Number of Pre Welfare and Welfare Level I Family
2016

Tipe Keluarga / <i>Type of Family</i>	Jumlah / <i>Total</i>
(1)	(2)
1. Keluarga Pra Sejahtera <i>Pre-prosperous Family</i>	259
2. Keluarga Sejahtera <i>Prosperous Family</i>	7 699
- Keluarga Sejahtera I <i>Prosperous Family I</i>	256
- Keluarga Sejahtera II <i>Prosperous Family II</i>	3 575
- Keluarga Sejahtera III <i>Prosperous Family III</i>	3 733
- Keluarga Sejahtera III+ <i>Prosperous Family III+</i>	135
Jumlah / Total 2016	7 958

Sumber : UPT BPPKB Kecamatan Padang Utara
Source : Family Planning and Women Empowerment Agency, Padang

Tabel / Table 5.20
Jenis Obat Terbanyak yang di keluarkan oleh Puskesmas Air Tawar
The Most Medicine Used at Air Tawar Public Health
2016

Jenis Obat / <i>Kind of Medicine</i>	Jumlah / <i>Total</i> (Butir)
(1)	(2)
1. PCT 500 mg	53 512
2. CTM 500 mg	44 348
3. Amox 500 mg	25 023
4. Vitamin B Complex	20 950
5. GG 100 mg	19 481
6. Ambroxol Tab 30 mg	19 137
7. Vitamin C	16 336
8. Vitamin B1	15 609
9. Vitamin B12	13 618
10. Dexametason 0.5 mg	13 316
<i>Jumlah / Total</i>	
	2016
	2015
	2014
	241 330
	310 000
	317 213

Sumber : Puskesmas Air Tawar
Source : *Air Tawar Public Health*

Tabel / Table 5.21
Jenis Obat Terbanyak yang di keluarkan oleh Puskesmas Alai
The Most Medicine Used at Alai Public Health
2016

Jenis Obat / <i>Kind of Medicine</i>	Jumlah / <i>Total</i> (Butir)
(1)	(2)
1. Paracetamol tab 500 mg	41 105
2. CTM	40 371
3. Asam Ascobat (Vit.C)	43 129
4. Amoksilin 500 mg	47 561
5. Metformin	36 644
6. Vitamin B Complek	39 953
7. Gliseril Guayacolat	30 710
8. Antasida	18 614
9. Ranitidin	35 468
10. Asam Mefenammat	18 614
Jumlah / <i>Total</i>	
2016	352 169
2015	302 735
2014	256 297

Sumber : Puskesmas Alai
Source : Alai Public Health

Tabel / Table 5.22
Jenis Obat Terbanyak yang di keluarkan oleh Puskesmas Ulak Karang
The Most Medicine Used at Ulak Karang Public Health
2016

Jenis Obat / <i>Kind of Medicine</i>	Jumlah / <i>Total</i> (Butir)
(1)	(2)
1. Paracetamol tab 500 mg	72 660
2. CTM 4 mg	66 575
3. Amoksisilin 500 mg	42 133
4. Amboxol 30 mg	29 893
5. Vitamin C 5 mg	29 376
6. Vitamin B Complex	29 279
7. Amlodipine 10 mg	19 937
8. Glyseril Guaiakolate 100 mg	17 034
9. Metformin 500 mg	15 310
10. Amlodipine 5 mg	10 057
<hr/>	
Jumlah / <i>Total</i>	332 254
2016	305 532
2015	280 000
2014	


Sumber : Puskesmas Ulak Karang
Source : *Ulak Karang Public Health*

AGAMA 2016

KECAMATAN PADANG UTARA



Jumlah jemaah haji menurut kelompok umur terbanyak di Padang Utara adalah pisa usia 51-60



=



Rumah Ibadah



54 Mesjid

35 Mushalla

Tabel / Table 6.1
Banyaknya Sarana Peribadatan menurut Kelurahan
Number of Prayer Houses by Villages
2016

Kelurahan / <i>Villages</i>	Mesjid <i>Mosque</i>	Mushalla* <i>Mushalla</i>	Gereja <i>Church</i>	Lainnya <i>Others</i>	Jumlah <i>Total</i>	
(1)	(2)	(3)	(4)	(5)	(6)	
1. Gunung Pangilun	11	9	0	0	20	
2. Ulak Karang Selatan	6	6	0	0	12	
3. Ulak Karang Utara	5	3	0	0	8	
4. Air Tawar Timur	3	0	0	0	3	
5. Air Tawar Barat	9	2	0	0	11	
6. Alai Parak Kopi	12	9	0	0	21	
7. Lolong Belanti	8	6	0	0	14	
Jumlah / <i>Total</i>	2016	54	35	0	0	89
	2015	55	34	0	0	89
	2014	53	36	0	0	89
	2013	53	35	0	0	88
	2012	52	36	0	0	88

Sumber : KUA Kecamatan Padang Utara
Source : Religious Affairs of Padang Utara Sub District

Tabel / Table 6.2
Banyaknya Nikah, Talak, Cerai dan Rujuk menurut Kelurahan
Number of Marriage, Divorce and Reconciliation by Villages
2016

Kelurahan / <i>Villages</i>	Nikah <i>Marriage</i>	Talak* <i>Divorce</i>	Cerai * <i>Divorce</i>	Rujuk* <i>Reconciliation</i>	
(1)	(2)	(3)	(4)	(5)	
1. Gunung Panglun	77	-	-	-	
2. Ulak Karang Selatan	57	-	-	-	
3. Ulak Karang Utara	23	-	-	-	
4. Air Tawar Timur	13	-	-	-	
5. Air Tawar Barat	65	-	-	-	
6. Alai Parak Kopi	68	-	-	-	
7. Lolong Belanti	74	-	-	-	
Jumlah / <i>Total</i>	2016	377	-	-	-
	2015	372	-	-	-
	2014	460	-	-	-
	2013	430	-	-	-
	2012	419	-	-	-

Sumber : KUA Kecamatan Padang Utara
Source : Religious Affairs of Padang Utara Sub District

Catatan/ *Note* : *) data tidak tersedia

Tabel / Table 6.3
Banyaknya TPQ, TPSA dan MDA menurut Kelurahan
Number of TPQ, TPSA and MDA by Villages
2016

Kelurahan / <i>Villages</i>	TPQ	TPSA	MDA	Jumlah <i>Total</i>	
(1)	(2)	(3)	(4)	(4)	
1. Gunung Pangilun	13	0	1	14	
2. Ulak Karang Selatan	7	0	3	10	
3. Ulak Karang Utara	1	0	2	3	
4. Air Tawar Timur	2	0	0	2	
5. Air Tawar Barat	7	0	2	9	
6. Alai Parak Kopi	13	0	2	15	
7. Lolong Belanti	11	0	0	11	
Jumlah / <i>Total</i>	2016	54	0	10	64
	2015	51	3	10	64
	2014	54	0	10	64
	2013	54	0	10	64
	2012	54	0	10	64

Sumber : KUA Kecamatan Padang Utara

Source : *Religious Affairs of Padang Utara Sub District*

Tabel / Table 6.4
Jumlah Jemaah Haji menurut Jenis Kelamin
Number of Moeslem Pilgrims by Sex
2016

Jenis Kelamin / Sex	Jumlah Total
(1)	(2)
1. Laki-Laki/ Male	40
2. Perempuan / Female	68
Jumlah / Total	
	2016
	2015
	2014
	2013
	2012
	108
	86
	102
	116
	119

Sumber : Kantor Departemen Agama Kota Padang
Source : Department of Religion of Padang

Tabel / Table 6.5
Jumlah Jemaah Haji menurut Pendidikan
Number of Moeslem Pilgrims by Education
2016

Pendidikan / <i>Education</i>	Jumlah <i>Total</i>
(1)	(2)
1. Tidak Tamat SD / <i>Not Completely Elementary</i>	0
2. SD / <i>Elementary School</i>	6
3. SLTP / <i>Junior High School</i>	6
4. SLTA / <i>Senior High School</i>	26
5. Sarjana Muda / <i>Bachelor Degree</i>	13
6. Sarjana / <i>Univ. Degree</i>	57
<hr/>	
Jumlah / <i>Total</i>	
	2016
	2015
	2014
	2013
	2012
	108
	86
	102
	116
	119

Sumber : Kantor Departemen Agama Kota Padang
Source : *Department of Religion of Padang*

Tabel / Table 6.6
Jumlah Jemaah Haji menurut Jenis Pekerjaan
Number of Moeslem Pilgrims by Occupation
2016

Jenis Pekerjaan / <i>Occupation</i>	Jumlah <i>Total</i>
(1)	(2)
1. Petani / <i>Farmer</i>	0
2. Pedagang / <i>Trader</i>	6
3. PNS / <i>Public Servant</i>	44
4. ABRI & Veteran	2
5. Lainnya / <i>Others</i>	56
<hr/>	
Jumlah / <i>Total</i>	2016
	2015
	2014
	2013
	2012
	108
	86
	102
	116
	119

Sumber : Kantor Departemen Agama Kota Padang
Source : Department of Religion of Padang

Tabel / Table 6.7
Jumlah Jemaah Haji menurut Umur
Number of Moeslem Pilgrims by Age
2016

Umur / Age	Jumlah Total
(1)	(2)
1. < 20	0
2. 21 - 30	2
3. 31 - 40	5
4. 41 - 50	34
5. 51 - 60	40
6. 61 - 70	15
7. 70 +	12
Jumlah / Total	2016 2015 2014 2013 2012
	108 86 102 116 119

Sumber : KUA Kecamatan Padang Utara
Source : Religious Affairs of Padang Utara Sub District

Tabel / Table 6.8
Luas Tanah Wakaf menurut Status
Wakaf Land Area by Status
2016

Kelurahan / <i>Villages</i>	Status / <i>Status</i>				Luas Tanah <i>Land Area</i> (Ha)
	Lokasi	Bersertifikat	Akta Ikrar Wakaf	Belum	
(1)	(2)	(3)	(4)	(5)	(6)
1. Gunung Panglun	2	2	0	0	2 455
2. Ulak Karang Selatan	3	3	0	0	4 393
3. Ulak Karang Utara	1	1	0	0	895
4. Air Tawar Timur	1	1	0	0	578
5. Air Tawar Barat	6	6	0	0	3 092
6. Alai Parak Kopi	4	4	0	0	1 761
7. Lolong Belanti	6	6	0	0	2 043
Jumlah / <i>Total</i> 2016*	23	23	0	0	15 217

Sumber : KUA Kecamatan Padang Utara
 Source : *Religious Affairs of Padang Utara Sub District*

Catatan *) : data tahun sebelumnya

Tabel / Table 6.9
Banyaknya Orang Berkurban dan Penerima Korban menurut Kelurahan
Number of Sacrifice and Receiver Cattle Slaughtered
2016

Kelurahan / <i>Villages</i>	Orang Berkurban <i>Sacrifice</i>	Penerima Kurban <i>Receiver</i>
(1)	(2)	(3)
1. Gunung Pangilun	565	1 450
2. Ulak Karang Selatan	780	2 870
3. Ulak Karang Utara	327	2 050
4. Air Tawar Timur	208	7 215
5. Air Tawar Barat	360	6 865
6. Alai Parak Kopi	745	1 000
7. Lolong Belanti	795	6 662
Jumlah / <i>Total</i> 2016*	3 780	28 112

Sumber : KUA Kecamatan Padang Utara
Source : Religious Affairs of Padang Utara Sub District

Catatan *) : data tahun sebelumnya

PERTANIAN

AGRICULTURE

BAB

CHAPTER

7

KECAMATAN PADANG UTARA 2016



POPULASI TERNAK TERBANYAK

48,72%

PENGUNAAN LUAS LAHAN TERBESAR

673 HEKTAR

**LAHAN BUKAN
PERTANIAN**



Tabel / Table 7.1
Luas Lahan Menurut Jenis Penggunaannya
Land Area by Kind of Use
2016

Jenis Penggunaan / <i>Kind of Used</i>	Luas Lahan / <i>Land Area</i> (Ha)
(1)	(2)
1 Lahan Sawah	10
2 Tegal/Kebun	8
3 Ladang/ Huma	4
4 Perkebunan	0
5 Hutan Rakyat	5
6 Padang Pengembalaan Rumput	2
7 Hutan Negara	0
8 Sementara Tdk Diusahakan	40
9 Lainnya (tambak, kolam, empang,dll)	66
10 Lahan Bukan Pertanian	673
Jumlah / <i>Total</i>	808

Sumber : Dinas Pertanian, Peternakan, Perkebunan dan Kehutanan Kota Padang
Source : Agriculture, Animal Husbandry, Plantation and Forestry Extension of Padang

Tabel / Table 7.2
Luas Panen Produksi Palawija menurut Jenis
Harvested, Area and Production by Kind
2016

Jenis / <i>Kind</i>	Luas Panen (Ha)	Produksi (Ton)	Rata-rata Produksi
(1)	(2)	(3)	(4)
01. Jagung	1	0	0
02. Kedelai	0	0	0
03. Kacang Tanah	0	0	0
04. Kacang Hijau	0	0	0
05. Ubi Kayu	0	0	0
06. Ubi Jalar	0	0	0
Jumlah / <i>Total</i>	2016	1	0
	2015	0	0
	2014	0	0
	2013	0	0
	2012	6	6

Sumber : Dinas Pertanian, Peternakan, Perkebunan dan Kehutanan Kota Padang
Source : Agriculture, Animal Husbandry, Plantation and Forestry Extension of Padang

Tabel / Table 7.3
Luas Panen Produksi Sayuran menurut Jenis
Harvested, Area and Production of Vegetables by Kind
2016

Jenis / <i>Kind</i>	Luas Panen (Ha)	Produksi (Ton)	Rata-rata Produksi (Ton/Ha)	
(1)	(2)	(3)	(4)	
1. Bawang Merah	0	0,00	0,00	
2. Kacang Panjang	0	0,00	0,00	
3. Cabe Merah	0	0,00	0,00	
4. Tomat	0	0,00	0,00	
5. Terung	0	0,00	0,00	
6. Buncis	0	0,00	0,00	
7. Ketimun	0	0,00	0,00	
8. Kangkung	88	1 625,00	18,47	
9. Bayam	0	0,00	0,00	
<i>Jumlah / Total</i>	2016	88	1 625,00	18,47
	2015	96	180,10	1,88
	2014	96	196,00	2,04
	2013	96	229,20	2,40
	2012	96	510,00	5,00

Sumber : Dinas Pertanian, Peternakan, Perkebunan dan Kehutanan Kota Padang
Source : Agriculture, Animal Husbandry, Plantation and Forestry Extension of Padang

Tabel / Table 7.4
Luas Panen Produksi Buah-buahan menurut Jenis
Harvested, Area and Production of Fruits by Kind
2016

Jenis / <i>Kind</i>	Luas Panen (Ha)	Produksi (Ton)	Rata-rata Produksi	
(1)	(2)	(3)	(4)	
1. Pisang	0,11	45,00	409,09	
2. Durian	0,00	0,00	0,00	
3. Duku	0,00	0,00	0,00	
4. Sawo	0,00	0,00	0,00	
5. Jeruk	0,11	5,00	45,45	
6. Pepaya	0,13	48,00	369,23	
7. Rambutan	0,05	4,00	80,00	
8. Alpukat	0,00	0,00	0,00	
9. Mangga	0,40	5,00	12,50	
Jumlah / <i>Total</i>	2016	0,80	107,00	133,75
	2015	3,41	46,60	13,67
	2014	5,19	63,15	55,46
	2013	3,07	81,50	26,50
	2012	2,81	62,60	22,30

Sumber : Dinas Pertanian, Peternakan, Perkebunan dan Kehutanan Kota Padang
Source : Agriculture, Animal Husbandry, Plantation and Forestry Extention of Padang

Tabel / Table 7.5
Populasi Ternak dan Pemotongan
Live Stock Population and Abatoir
2016

Jenis / <i>Kind</i>	Jumlah Populasi <i>Total</i>	Pemotongan
(1)	(2)	(3)
1. Sapi Perah	3	0
2. Sapi Potong	366	625
3. Kerbau	0	0
4. Kuda	4	0
5. Kambing	1 195	0
6. Domba	885	0
7. Babi	0	0
<i>Jumlah / Total</i>	2016 2015 2014 2013	2 453 2 431 2 278 2 080 0 0 752 739

Sumber : Dinas Pertanian, Peternakan, Perkebunan dan Kehutanan Kota Padang
Source : *Agriculture, Animal Husbandry, Plantation and Forestry Extention of Padang*

Tabel / Table 7.6
Populasi Unggas dan Pemotongan
Poultry Population and Abatoir
2016

Jenis / Kind	Jumlah Unggas Total	Pemotongan
(1)	(2)	(3)
1. Ayam Kampung	20 883	31 325
2. Ayam Ras Pedaging	10 000	9 700
3. Ayam Ras Petelur	0	0
4. Itik	0	278
Jumlah / Total	2016	41 303
	2015	256 366
	2014	39 340
	2013	49 270
	2012	56 215

Sumber : Dinas Pertanian, Peternakan, Perkebunan dan Kehutanan Kota Padang
Source : Agriculture, Animal Husbandry, Plantation and Forestry Extention of Padang

Tabel / Table 7.7
Jumlah Perahu Tanpa Motor dan Kapal menurut Jenis
Number of Non Motorized Boat and Boat by Kind
2016

Jenis / Kind		Jumlah Total
(1)		(2)
01.	Perahu Tanpa Motor / Non Motorized Boat	1
02.	Perahu Motor Tempel / Out Boat Motor	216
03.	Kapal Motor / In Boat Motor	3
Jumlah / Total		
	2016	220
	2015	237
	2014	237
	2013	212
	2012	212

Sumber : Dinas Kelautan dan Perikanan Kota Padang
Source : *Maritime affairs and Fisheries Extension of Padang*

Tabel / Table 7.8
Jumlah Alat Penangkap Ikan menurut Jenis
Number of Sea Fishery by Catcher Equipment
2016

Jenis Peralatan/ <i>Kind of Equipment</i>		Jumlah <i>Total</i>
(1)		(2)
01.	Ranggung	3
02.	Payang	35
03.	Pukat Tepi	4
04.	GillNet	120
05.	Tramel Net	20
06.	Colok	27
07.	Tonda	4
Jumlah / Total		
	2016	213
	2015	211
	2014	210
	2013	209
	2012	208

Sumber : Dinas Kelautan dan Perikanan Kota Padang
Source : Maritime affairs and Fisheries Extention of Padang

PERDAGANGAN

KECAMATAN PADANG UTARA

2016

PERUSAHAAN
PERDAGANGAN

6.649 UNIT

KLASIFIKASI PERUSAHAAN



BESAR

8,30 %



SEDANG

29,00 %



KECIL

61,05 %




MIKRO

1,65 %

Tabel / Table 8.1
Jumlah Perusahaan Perdagangan menurut Klasifikasi
Number of Trade Company by Klasifikasi
2016

Klasifikasi / <i>Classification</i>	Jumlah /Total	
(1)	(2)	
1. Besar / <i>Big</i>	552	
2. Menengah / <i>Medium</i>	1 928	
3. Kecil / <i>Small</i>	4 059	
3. Mikro / <i>Micro</i>	110	
<i>Jumlah / Total</i>	2016	6 649
	2015	6 615

Sumber : Dinas Perindustrian, Perdagangan, Pertambangan dan Energi Kota Padang
Source : Manufacturing Trade, Mining and Energy Extention of Padang

KOPERASI & KEUANGAN
KECAMATAN PADANG UTARA

106 UNIT

DENGAN KONDISI

AKTIF LAMA
94 UNIT

NEW

AKTIF BARU
1 UNIT

CLOSE

TIDAK AKTIF
11 UNIT

Tabel / Table 9.1
Target dan Realisasi Penerimaan PBB menurut Kelurahan
Target and Realization of PBB by Villages
2016

Kelurahan / <i>Villages</i>	Target	Realisasi	Persentase	
(1)	(2)	(3)	(4)	
1. Gunung Pangilun	816 287 041	433 771 528	53,14	
2. Ulak Karang Selatan	1 213 467 471	979 772 934	80,74	
3. Ulak Karang Utara	677 656 555	648 106 248	95,64	
4. Air Tawar Timur	377 701 038	596 703 159	157,98	
5. Air Tawar Barat	491 463 015	353 810 773	71,99	
6. Alai Parak Kopi	786 530 271	605 515 489	76,99	
7. Lolong Belanti	929 078 967	794 717 821	85,54	
Jumlah / <i>Total</i>	2016	5 292 184 358	4 412 397 952	83,38
	2015	2 498 881 368	1 807 498 668	72,33
	2014	1 314 564 000	1 359 099 188	103,39
	2013	1 211 927 000	1 250 158 486	103,15
	2012	1 272 028 000	1 335 818 566	105,01

Sumber : Kantor Camat Padang Utara
Source : Padang Utara Sub District Office

Tabel / Table 9.2
Jumlah Koperasi menurut Kondisi di Padang Utara
Number of Cooperation and
2013-2016

Status / Status	Jumlah /Total			
	2013	2014	2015	2016
(1)	(2)	(3)	(4)	(4)
1. Aktif	106	92	92	94
2. Tidak Aktif	6	12	12	11
3. Baru	6	3	3	1
4. Bubar	0	0	0	0

Sumber : Dinas Koperasi dan PKM Kota Padang

Source : Cooperatives and Small and Medium Enterprise Service of Padang

BAB 10

KRIMINALITAS

KECAMATAN PADANG UTARA

2016



Kasus kriminalitas tertinggi di Kecamatan Padang Utara terjadi di Kelurahan Air Tawar Barat yaitu sebesar

31,50 %

3 Kasus kriminalitas tertinggi di Padang Utara



Curanmor
30,97%



Penganiayaan
Berat
11,80%



Lainya
27,08%

Tabel / Table 10.1
Data Kasus Kriminalitas Yang Terjadi Di Polsekta Padang Utara
Number of Crime Cases at Padang Utara Police District
2016

Kelurahan / <i>Villages</i>	Kasus / <i>Cases</i>					
	Pembunu- han	Perkosa- an	Curas / Jambret	Curat / Berat	Curan- mor	Narkoba
(1)	(2)	(3)	(4)	(5)	(6)	(7)
1. Gunung Pangilun	-	-	9	12	28	-
2. Ulak Karang Selatan	-	-	9	14	26	1
3. Ulak Karang Utara	-	-	8	11	18	-
4. Air Tawar Timur	-	-	5	2	16	1
5. Air Tawar Barat	-	-	15	17	87	-
6. Alai Parak Kopi	-	-	2	4	31	1
7. Lolong Belanti	-	-	18	15	25	1
Jumlah / Total						
2016	-	-	66	75	231	4
2015	-	-	48	105	248	4
2014	-	1	29	220	192	0
2013	1	-	27	86	259	0
2012	-	-	33	100	263	3

Bersambung / *To be Continued*

Lanjutan Tabel 10.1
Continued Table 10.1

Kelurahan / Villages	Kasus / Cases					Jumlah / Total	
	Perjudi- an (8)	Kebakar- an (9)	Penganiaya- an berat (10)	Penipuan (11)	Lain- Lain- (12)		
(1)	(8)	(9)	(10)	(11)	(12)	(13)	
1. Gunung Pangilun	-	-	6	12	25	92	
2. Ulak Karang Selatan	1	-	10	9	28	98	
3. Ulak Karang Utara	-	1	7	6	26	77	
4. Air Tawar Timur	-	-	4	4	12	44	
5. Air Tawar Barat	2	1	29	24	60	235	
6. Alai Parak Kopi	-	6	10	3	22	79	
7. Lolong Belanti	-	-	22	11	29	121	
Jumlah / Total	2016	3	8	88	69	202	746
	2015	4	2	0	28	278	715
	2014	0	6	0	30	0	478
	2013	5	1	71	35	180	665
	2012	2	5	3	24	125	558

Sumber : Polsekta Padang Utara

Source : Police District of Padang Utara

Tabel / Table 10.2
Jumlah Kasus yang di Limpahkan ke Kejaksaan menurut Jenis
Number of Cases to be overflowed to Public Attorney by Kind
2016

Bulan / <i>Month</i>	Berkas (SP.I)	Orang (SP.II)
(1)	(2)	(3)
01. Januari	3	3
02. Februari	2	2
03. Maret	3	3
04. April	3	3
05. Mei	3	3
06. Juni	2	2
07. Juli	-	-
08. Agustus	4	4
09. September	1	1
10. Oktober	2	2
11. Nofember	2	2
12. Desember	2	2
<i>Jumlah / Total</i>	2016	27
	2015	19
	2014	33
	2013	47
	2012	36

Sumber : Polsekta Padang Utara
Source : *Police District of Padang Utara*

Tabel / Table 10.3
Jumlah Tahanan di Polsekta Padang Utara
Number of Prisoners at Police District of Padang Utara
2016

Bulan / <i>Month</i>	Jumlah Tahanan <i>Number of Prisoners</i>
(1)	(2)
01. Januari	9
02. Februari	3
03. Maret	3
04. April	4
05. Mei	9
06. Juni	1
07. Juli	-
08. Agustus	6
09. September	4
10. Oktober	5
11. Nofember	9
12. Desember	6
<hr/>	
Jumlah / <i>Total</i>	2016
	2015
	2014
	2013
	2012
	59
	58
	32
	47
	35

Sumber : Polsekta Padang Utara
Source : Police District of Padang Utara

Tabel / Table 10.4
Nama-Nama Babinkamtibmas Kecamatan Padang Utara
Names of Babinkamtibmas at Padang Utara Sub District
2016

Kelurahan / <i>Villages</i>	Nama / <i>Names</i>
(1)	(2)
1. Gunung Pangilun	AIPDA YENDRI NASUTION
2. Ulak Karang Selatan	AIPTU YANTI DELFINA
3. Ulak Karang Utara	AIPTU IRFAN CHANDRA
4. Air Tawar Timur	BRIPKA BURHENDRA
5. Air Tawar Barat	BRIPKA BUDI SAPUTRA, S.H
6. Alai Parak Kopi	AIPTU ASICI SYAIFUL
7. Lolong Belanti	BRIPKA ZURI RAHMAN

Sumber : Polsekta Padang Utara
Source : Police District of Padang Utara

<https://padangkota.bps.go.id>
<http://padangkota.bps.go.id>



DATA

MENCERDASKAN BANGSA

— *Enlighten The Nation* —



***BADAN PUSAT STATISTIK
KOTA PADANG***

BPS-Statistics of Padang Municipality

Jl. Raya By Pass KM 13 Kel. Sungai Sapih

Kec. Kuranji Padang 25159

Telp. (0751)498515. Fax (0751) 497515

Homepage : <http://padangkota.bps.go.id>

Email: bps1371@bps.go.id

ISBN 978-602-0919-83-6



9 786020 919836