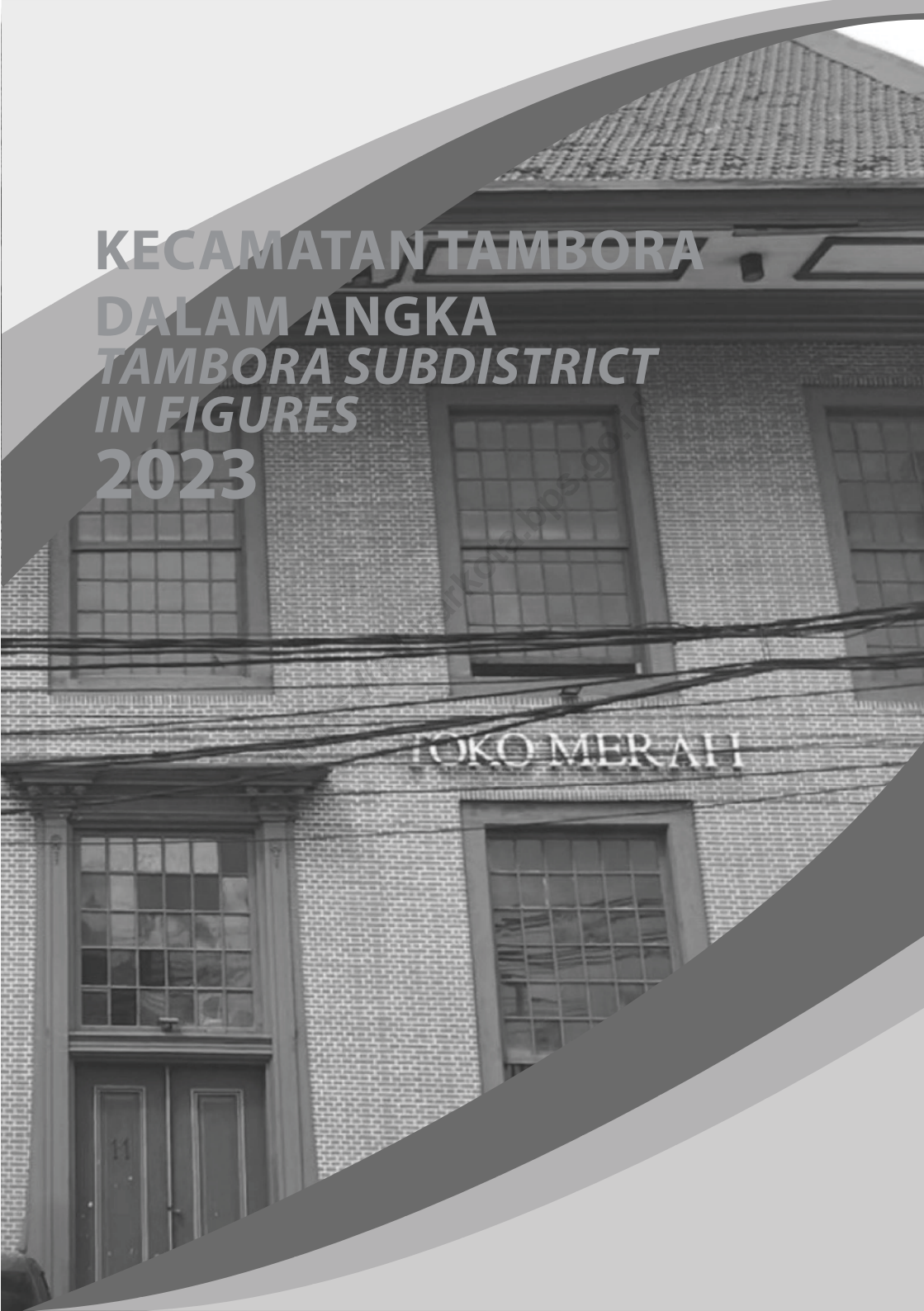


Katalog/Catalog: 1102001.3174050

KECAMATAN TAMBORA DALAM ANGKA TAMBORA SUBDISTRICT IN FIGURES 2023



BADAN PUSAT STATISTIK
KOTA ADMINISTRASI JAKARTA BARAT
BPS-STATISTICS OF JAKARTA BARAT MUNICIPALITY



**KECAMATAN TAMBORA
DALAM ANGKA
TAMBORA SUBDISTRICT
IN FIGURES
2023**

LOKO MERATI

KECAMATAN TAMBORA DALAM ANGKA
TAMBORA Subdistrict in Figures
2023

ISSN: 0852-2243

No. Publikasi/*Publication Number*: 31740.2312

Katalog /*Catalog*: 1102001.3174010

Ukuran Buku/*Book Size*: 14,8 cm x 21 cm

Jumlah Halaman/*Number of Pages* : xxx + 106 hal/*pages*

Naskah/*Manuscript*:

BPS Kota Administrasi Jakarta Barat

BPS-Statistics of Jakarta Barat Municipality

Penyunting/*Editor*:

BPS Kota Administrasi Jakarta Barat

BPS-Statistics of Jakarta Barat Municipality

Desain Kover/*Cover Design*:

BPS Kota Administrasi Jakarta Barat

BPS-Statistics of Jakarta Barat Municipality

Ilustrasi Kover/*Cover Illustration*:

Kecamatan Tambora

Diterbitkan oleh/*Published by*:

©BPS Kota Administrasi Jakarta Barat/*BPS-Statistics of Jakarta Barat Municipality*

Dicetak oleh/*Printed by*:

CV. Josevindo

Dilarang mengumumkan, mendistribusikan, mengomunikasikan, dan/atau menggandakan sebagian atau seluruh isi buku ini untuk tujuan komersil tanpa izin tertulis dari Badan Pusat Statistik Kota Administrasi Jakarta Barat

Prohibited to announce, distribute, communicate, and/or copy part or all of this book for commercial purpose without permission from BPS-Statistics Indonesia of Jakarta Barat Municipality.

TIM PENYUSUN/TEAM MEMBERS

Pengarah/Director

Pudji Pangastuti, SST, M.AP

Penanggung Jawab/Persons in Charge

Pudji Pangastuti, SST, M.AP

Penyunting/Editors

Arifaturrahmi, SST, M.E.K.K

Meilany Alce Harilama, SST

Pengumpul Data/Data Collector

Advendos Dame Christi Sigalingging, S.Si

Infografis/Infographic

Huda Muhammad Fajar

Pengolah Data dan Penulis Naskah/Data Processor and Writers

Advendos Dame Christi Sigalingging, S.Si

Ronald Hutajulu

Penata Letak/Layout Designers

Meilany Alce Harilama, SST

KONTRIBUTOR DATA/DATA CONTRIBUTORS

1. Kementerian Dalam Negeri/Ministry of Home Affairs
2. Badan Pusat Statistik/*BPS-Statistics Indonesia*
3. Suku Dinas Kependudukan dan Pencatatan Sipil Kota Jakarta Barat
4. Suku Badan Kepegawaian Kota Jakarta Barat
5. Sudin Pemadam Kebakaran Jakarta Barat
6. Suku Dinas Pemberdayaan, Perlindungan Anak dan Pengendalian Penduduk Jakarta Barat
7. Kantor kelurahan di lingkup kecamatan Tambora

<https://jakbarkota.bps.go.id>

KEPALA BPS KOTA ADMINISTRASI JAKARTA BARAT
CHIEF STATISTICIAN OF JAKARTA BARAT MUNICIPALITY



Pudji Pangastuti, SST, M.AP



KATA PENGANTAR

Kecamatan Tambora Dalam Angka 2023 merupakan publikasi tahunan yang diterbitkan oleh BPS Kota Administrasi Jakarta Barat. Publikasi ini menyajikan dan memberikan gambaran tentang keadaan geografis, ciri-ciri dan keadaan sosial ekonomi di kecamatan tersebut.

Publikasi ini dapat terwujud berkat kerja sama dan bantuan dari berbagai pihak terutama instansi pemerintah daerah. Kepada semua pihak yang telah memberikan bantuan disampaikan penghargaan dan terima kasih yang sebesar-besarnya.

Penyusun menyadari bahwa publikasi ini belum sepenuhnya sempurna seperti yang diharapkan, untuk itu saran dan kritik semua pihak yang bersifat membangun sangat kami harapkan guna perbaikan di masa mendatang.

Akhirnya kami mengucapkan terimakasih kepada semua pihak yang telah mendukung dan membantu hingga tersusunnya publikasi ini. Semoga publikasi ini bermanfaat.

Jakarta, September 2023
Kepala BPS
Kota Adm. Jakarta Barat

Pudji Pangastuti, SST, M.AP



PREFACE

Tambora Subdistrict in Figures 2023 is an annual publication published by the BPS-Statistics of Jakarta Barat Municipality. This publication presents and provides an overview of the geographical conditions, characteristics and socio-economic conditions in the subdistrict.

This publication was made possible thanks to the cooperation and assistance of various parties, especially to local government. To all those who have provided assistance, we express our deepest gratitude and appreciation.

The authors realize that this publication is not yet fully perfect as expected, for that we really hope for suggestions and constructive criticism from all parties for future improvements.

Finally, we would like to thank all those who have supported and assisted in the preparation of this publication. Hopefully this publication is useful.

*Jakarta, September 2023
Chief Statistician of
Jakarta Barat Municipality*

Pudji Pangastuti, SST, M.AP

DAFTAR ISI/CONTENTS

	Halaman <i>Page</i>
Kata Pengantar.....	xi
Preface.....	xii
Daftar Isi/ <i>Contents</i>	xiii
Daftar Tabel/ <i>List of Tables</i>	xv
Daftar Gambar/ <i>List of Figures</i>	xxiii
Penjelasan Umum/ <i>Explanatory Notes</i>	xxv
Daftar Singkatan/ <i>List of Abbreviation</i>	xxvii
1. Geografi dan Iklim/ <i>Geography and Climate</i>	1
2. Pemerintahan/ <i>Government</i>	7
3. Penduduk/ <i>Population</i>	17
4. Sosial dan Kesejahteraan Rakyat/ <i>Social and Welfare</i>	31
5. Industri dan Energi/ <i>Industry and Energy</i>	65
6. Pariwisata, Transportasi, dan Komunikasi/ <i>Tourism, Transportation, and Communication</i>	73
7. Perbankan, Koperasi, dan Perdagangan/ <i>Banking, Cooperative, and Trade</i>	85

DAFTAR TABEL/LIST OF TABLES

	Halaman Page
1. GEOGRAFI DAN IKLIM/GEOGRAPHY AND CLIMATE	
1.1 KEADAAN GEOGRAFI GEOGRAPHY CONDITION	
1.1.1 Luas Daerah Menurut Kelurahan di Kecamatan Tambora, 2022 <i>Total Area by Kelurahan in Tambora Subdistrict, 2022</i>	5
1.1.2 Jarak ke Ibukota Kecamatan dan Ibukota Kabupaten/Kota Menurut Desa/Kelurahan di Kecamatan Tambora (km), 2022 <i>Distance to the Subdistrict Capital and Regency/Municipal Capital by Villages/Kelurahan in Tambora Subdistrict (km), 2022</i>	6
1.2 KEADAAN IKLIM CLIMATE CONDITION	
1.2.1 Pengamatan Unsur Iklim Menurut Bulan di Stasiun Kemayoran Jakarta, 2021 <i>Observation of Climate Elements by Month at Kemayoran Jakarta Station, 2021</i>	7
2. PEMERINTAHAN/GOVERNMENT	
2.1 WILAYAH ADMINISTRATIF ADMINISTRATIVE AREA	
2.1.1 Jumlah Rukun Warga (RW) dan Rukun Tetangga (RT) Menurut Kelurahan di Kecamatan Tambora, 2022 <i>Number of Rukun Warga and Rukun Tetangga by Kelurahan in Tambora Subdistrict, 2022</i>	14
2.2 SUMBER DAYA MANUSIA HUMAN RESOURCES	
2.2.1 Jumlah Pegawai Negeri Sipil Menurut Pemerintah Daerah dan Jenis Kelamin, 2022 <i>Number of Civil Servants by Local Government and Sex, 2022</i>	15
2.2.2 Jumlah Pegawai Negeri Sipil Menurut Tingkat Pendidikan dan Jenis Kelamin, 2022 <i>Number of Civil Servants by Educational Level and Sex, 2022</i>	16

2.2.3	Jumlah Pegawai Negeri Sipil Pemerintah Daerah Kecamatan Tambora Menurut Kelurahan dan Tingkat Pendidikan, 2022 <i>Number of Civil Servants of Tambora Subdistrict Government by Kelurahan and Educational Level, 2022</i>	17
2.2.4	Jumlah Pegawai Negeri Sipil Pemerintah Daerah Kecamatan Tambora Menurut Kelurahan dan Golongan, 2022 <i>Number of Civil Servants of Tambora Subdistrict Government by Kelurahan and Level, 2022</i>	18
3.	PENDUDUK/POPULATION	
3.1	Penduduk, Distribusi Persentase Penduduk, Kepadatan Penduduk, Rasio Jenis Kelamin Penduduk Menurut Desa/Kelurahan di Kecamatan Tambora, 2022 <i>Population, Percentage Distribution of Population, Population Density, and Population Sex Ratio by Villages/Kelurahan in Tambora Subdistrict, 2022</i>	25
3.2	Jumlah Penduduk Menurut Kelompok Umur dan Jenis Kelamin di Kecamatan Tambora, 2022 <i>Population by Age Groups and Sex in Tambora Subdistrict, 2022</i>	27
3.3	Jumlah Penduduk Menurut Kelurahan, Kewarganegaraan dan Jenis Kelamin di Kecamatan Tambora, 2022 <i>Population by Kelurahan, Citizenship and Sex in Tambora Subdistrict, 2022</i>	28
3.4	Jumlah Penduduk Lahir dan Mati Menurut Kelurahan dan Jenis Kelamin di Kecamatan Tambora, 2022 <i>Population Birth and Death by Kelurahan and Sex in Tambora Subdistrict, 2022</i>	30

4. SOSIAL DAN KESEJAHTERAAN RAKYAT/SOCIAL AND WELFARE

**4.1 PENDIDIKAN
EDUCATION**

4.1.1	Banyaknya Desa ¹ /Kelurahan yang Memiliki Fasilitas Sekolah Menurut Tingkat Pendidikan di Kecamatan Tambora, 2020–2022 <i>Number of Villages¹/Kelurahan Having Educational Facilities by Educational Level in Tambora Subdistrict, 2020–2022</i>	38
4.1.2	Jumlah Sekolah Menurut Tingkat Pendidikan di Kecamatan Tambora, 2021/2022 dan 2022/2023 <i>Number of Schools by Educational Level in Tambora Subdistrict, 2021/2022 and 2022/2023</i>	39
4.1.3	Jumlah Guru Menurut Tingkat Pendidikan di Kecamatan Tambora, 2021/2022 dan 2022/2023 <i>Number of Teachers by Educational Level in Tambora Subdistrict, 2021/2022 and 2022/2023</i>	40
4.1.4	Jumlah Murid Menurut Tingkat Pendidikan di Kecamatan Tambora, 2021/2022 dan 2022/2023 <i>Number of Pupils by Educational Level in Tambora Subdistrict, 2021/2022 and 2022/2023</i>	41
4.1.5	Banyaknya Sekolah Dasar (SD) Menurut Kelurahan di Kecamatan Tambora, 2022 <i>Number of Educational Infrastructure of Primary School by Kelurahan in Tambora Subdistrict, 2022</i>	42
4.1.6	Banyaknya Madrasah Ibtidaiyah (MI) Menurut Kelurahan di Kecamatan Tambora, 2022 <i>Number of Educational Infrastructure of Madrasah Ibtidaiyah (MI) by Kelurahan in Tambora Subdistrict, 2022</i>	43
4.1.7	Banyaknya Sekolah Menengah Pertama (SMP) Menurut Kelurahan di Kecamatan Tambora, 2022 <i>Number of Educational Infrastructure of Junior High School by Kelurahan in Tambora Subdistrict, 2022</i>	44
4.1.8	Banyaknya Madrasah Tsanawiyah (MTs) Menurut Kelurahan di Kecamatan Tambora, 2022 <i>Number of Educational Infrastructure of Madrasah Tsanawiyah (MTs) by Kelurahan in Tambora Subdistrict, 2022</i>	45

4.1.9	Banyaknya Sekolah Menengah Atas Menurut Kelurahan di Kecamatan Tambora, 2022 <i>Number of Educational Infrastructure of Senior High School by Kelurahan in Tambora Subdistrict, 2022</i>	46
4.1.10	Banyaknya Madrasah Aliyah (MA) Menurut Kelurahan di Kecamatan Tambora, 2022 <i>Number of Educational Infrastructure of Madrasah Aliyah (MA) by Kelurahan in Tambora Subdistrict, 2022</i>	47
4.1.11	Banyaknya Sekolah Menengah Kejuruan (SMK) Menurut Kelurahan di Kecamatan Tambora, 2022 <i>Number of Educational Infrastructure of Vocational High School by Kelurahan in Tambora Subdistrict, 2022</i>	48
4.1.12	Banyaknya Akademi/Perguruan Tinggi Menurut Kelurahan di Kecamatan Tambora, 2022 <i>Number of Educational Infrastructure of Academies/Universities by Kelurahan in Tambora Subdistrict, 2022</i>	49
4.2	KESEHATAN HEALTH	
4.2.1	Banyaknya Desa ¹ /Kelurahan yang Memiliki Sarana Kesehatan Menurut Jenis Sarana Kesehatan di Kecamatan Tambora, 2020–2022 <i>Number of Villages¹/Kelurahan Health Facilities by Type of Health Facilities in Tambora Subdistrict, 2020–2022</i>	50
4.2.2	Banyaknya Fasilitas Kesehatan Menurut Kelurahan dan Jenisnya di Kecamatan Tambora, 2022 <i>Number of Health Facilities by Kelurahan and Type of Health Facilities in Tambora Subdistrict, 2022</i>	51
4.2.3	Banyaknya Warga Penderita Kekurangan Gizi Menurut Kelurahan di Kecamatan Tambora, 2022 <i>Number of People with Malnutrition by Kelurahan in Tambora Subdistrict, 2022</i>	53
4.2.4	Jumlah PUS dan Peserta KB Baru Menurut Kelurahan dan Alat Kontrasepsi yang Digunakan di Kecamatan Tambora, 2022 <i>Number of Fertile Couples and New Family Planning Acceptors Kelurahan and Contraceptives Used in Tambora Subdistrict, 2022</i>	54

**4.3 PERUMAHAN DAN LINGKUNGAN
HOUSING AND ENVIRONMENT**

4.3.1	Banyaknya Desa ¹ /Kelurahan Menurut Sumber Air Minum Sebagian Besar Keluarga di Kecamatan Tambora, 2020–2022 <i>Number of Villages¹/Kelurahan by Drinking Water Source of Majority Family in Tambora Subdistrict, 2020–2022.....</i>	56
4.3.2	Banyaknya Keluarga Menurut Desa/Kelurahan dan Jenis Pengguna Listrik di Kecamatan Tambora, 2022 <i>Number of Family by Villages/Kelurahan and Type of Electricity Consumer in Tambora Subdistrict, 2022</i>	57
4.3.3	Banyaknya Desa ¹ /Kelurahan Menurut Sumber Penerangan Jalan Utama Desa/Kelurahan di Kecamatan Tambora, 2020–2022 <i>Number of Villages¹/Kelurahan by Source of Villages/Kelurahan's Main Street Illumination in Tambora Subdistrict, 2020–2022</i>	58
4.3.4	Banyaknya Kelurahan Menurut Penggunaan Fasilitas Tempat Buang Air Besar Sebagian Besar Keluarga di Kecamatan Tambora, 2020–2022 <i>Number of Kelurahan by Toilet Facility Used by Majority Family in Tambora Subdistrict, 2020–2022</i>	59
4.3.5	Banyaknya Desa/Kelurahan Menurut Jenis Bahan Bakar untuk Memasak yang Digunakan Sebagian Besar Keluarga di Kecamatan Tambora, 2022 <i>Number of Villages/Kelurahan by Type of Cooking Fuel Used by Majority Family in Tambora Subdistrict, 2022</i>	60
4.4 AGAMA DAN SOSIAL LAINNYA RELIGION AND OTHER SOCIAL AFFAIRS		
4.4.1	Jumlah Tempat Peribadatan Menurut Kelurahan di Kecamatan Tambora, 2022 <i>Number of Worship Facilities by Kelurahan in Tambora Subdistrict, 2022</i>	
4.4.2	Banyaknya Kejadian Bencana Alam Menurut Kelurahan dan Jenis Bencana Alam di Kecamatan Tambora, 2022 <i>Number of Natural Disaster Events by Kelurahan and Type of Natural Disaster in Tambora Subdistrict, 2022.....</i>	62

4.4.3	Banyaknya Korban Jiwa Akibat Bencana Alam Menurut Kelurahan dan Jenis Bencana Alam di Kecamatan Tambora, 2022 <i>Number of Fatalities Due to Natural Disasters by Kelurahan and Type of Natural Disaster in Tambora Subdistrict, 2022.....</i>	64
4.4.4	Keberadaan Fasilitas/Upaya Antisipasi/Mitigasi Bencana Alam Menurut Kelurahan di Kecamatan Tambora, 2022 <i>Existence of Facilities/Efforts for Anticipation/Mitigation of Natural Disasters by Kelurahan in Tambora Subdistrict, 2022.....</i>	66
4.4.5	Banyaknya Musibah Menurut Kelurahan dan Jenisnya di Kecamatan Tambora, 2022 <i>Number of Disaster by Kelurahan and Kind of Disaster in Tambora Subdistrict, 2022.....</i>	68
4.4.6	Banyaknya Musibah, Korban Jiwa dan Jumlah Kerugian Musibah Kebakaran Menurut Kelurahan di Kecamatan Tambora, 2022 <i>The Number of Disaster, Casualties, and the Number of Losses in Fire Accidents by Kelurahan in Tambora Subdistrict, 2022.....</i>	69
4.4.7	Banyaknya Peristiwa Kebakaran Menurut Kelurahan dan Sarana yang Terbakar di Kecamatan Tambora, 2022 <i>The Number of Fire Accident by Kelurahan and Burning Facilities in Tambora Subdistrict, 2022.....</i>	70
4.4.8	Banyaknya Peristiwa Kebakaran Menurut Kelurahan dan Penyebabnya di Kecamatan Tambora, 2022 <i>The Number of Fire Accident by Kelurahan and Cause of Fire in Tambora Subdistrict, 2022.....</i>	71
4.4.9	Banyaknya Kepala Keluarga yang Kehilangan Tempat Tinggal dan Luas Area Terdampak Akibat Peristiwa Kebakaran Menurut Kelurahan di Kecamatan Tambora, 2022 <i>The Number of Heads of Families Who Lost Their Homes and the Area Affected by the Fire Incident by Kelurahan in Tambora Subdistrict, 2022.....</i>	72
4.4.10	Banyaknya Desa/Kelurahan yang Memiliki Kelompok Kegiatan Olahraga Menurut Jenis Olahraga dan Ketersediaan Fasilitas/Lapangan Olahraga di Kecamatan Tambora, 2022 <i>Number of Villages/Kelurahan Having Sport Activities Groups by Type of Sport and Availability of Sport Facilities/Fields in Tambora Subdistrict, 2022.....</i>	73

5. PERTANIAN/AGRICULTURE

5.1	Luas Panen Tanaman Sayuran dan Buah-buahan Semusim Menurut Jenis Tanaman di Kecamatan Tambora (ha), 2019–2022 <i>Harvested Area of Seasonal Vegetables and Fruits by Kind of Plant in Tambora Subdistrict (ha), 2019–2022</i>	80
5.2	Produksi Tanaman Sayuran dan Buah-buahan Semusim Menurut Jenis Tanaman di Kecamatan Tambora (kuintal), 2019–2022 <i>Production of Seasonal Vegetables and Fruits by Kind of Plant in Tambora Subdistrict (quintal), 2019–2022</i>	81
5.3	Luas Panen Tanaman Biofarmaka Menurut Jenis Tanaman di Kecamatan Tambora (m ²), 2019–2022 <i>Harvested Area of Medicinal Plants by Kind of Plant in Tambora Subdistrict (m²), 2019–2022</i>	82
5.4	Produksi Tanaman Biofarmaka Menurut Jenis Tanaman di Kecamatan Tambora (kg), 2019–2022 <i>Production of Medicinal Plants by Kind of Plant in Tambora Subdistrict (kg), 2019–2022</i>	83
5.5	Luas Panen Tanaman Hias Menurut Jenis Tanaman di Kecamatan Tambora (m ²), 2019–2022 <i>Harvested Area of Ornamental Plants by Kind of Plant in Tambora Subdistrict (m²), 2019–2022</i>	84
5.6	Produksi Tanaman Hias Menurut Jenis Tanaman di Kecamatan Tambora (tangkai), 2019–2022 <i>Production of Ornamental Plants by Kind of Plant n Tambora Subdistrict (stalks), 2019–2022</i>	85
5.7	Produksi Buah-Buahan dan Sayuran Tahunan Menurut Jenis Tanaman di Kecamatan Tambora (kuintal), 2019–2022 <i>Production of Annual Fruits and Vegetables by Kind of Plant in Tambora Subdistrict (quintal), 2019–2022</i>	86

6.	PARIWISATA, TRANSPORTASI, DAN KOMUNIKASI/TOURISM, TRANSPORTATION, AND COMMUNICATION	
6.1	PARIWISATA TOURISM	
6.1.1	Jumlah Sarana Akomodasi Menurut Desa/Kelurahan dan Jenis Akomodasi di Kecamatan Tambora, 2022 <i>Number of Accomodation Facilities by Villages/Kelurahan and Type of Accomodation in Tambora Subdistrict, 2022</i>	90
6.2	TRANSPORTASI TRANSPORTATION	
6.2.1	Prasarana dan Sarana Transportasi Antar Kelurahan Menurut Kelurahan di Kecamatan Tambora, 2022 <i>Inter-Villages/Kelurahan Transportation Infrastructure and Facilities by Villages/Kelurahan in Tambora Subdistrict, 2022</i>	91
6.3	KOMUNIKASI COMMUNICATION	
6.3.1	Jumlah Menara Telepon seluler dan Operator Layanan Komunikasi Telepon Seluler Menurut Kelurahan di Kecamatan Tambora, 2022 <i>Number of Base Transceiver Station (BTS) and Cellular Phone Communication Service Operators by Kelurahan in Tambora Subdistrict, 2022</i>	93
6.3.2	Kekuatan Sinyal Telepon Seluler dan Jenis Sinyal Internet Telepon Seluler Menurut Desa/Kelurahan di Kecamatan Tambora, 2022 <i>The Strenght of Celular Phone Signal by Villages/Kelurahan in Tambora Subdistrict, 2022</i>	94
6.3.3	Keberadaan Kantor Pos/Pos Pembantu/Rumah Pos, Pos Keliling, dan Perusahaan/Agen Jasa Ekspedisi Swasta Menurut Kelurahan di Kecamatan Tambora, 2022 <i>Number of Post Office/Subsidiary of Post Office, Mobile Portal Service, Private Expedition Service Company by Kelurahan in Tambora Subdistrict, 2022</i>	95

7.	PERBANKAN, KOPERASI, DAN PERDAGANGAN/BANKING, COOPERATIVE, AND TRADE	
7.1	Banyaknya Sarana Lembaga Keuangan Bank Menurut Kelurahan dan Jenis Bank di Kecamatan Tambora, 2022 <i>Number of Bank by Kelurahan and Type of Bank in Tambora Subdistrict, 2022</i>	102
7.2	Banyaknya Koperasi Aktif Menurut Desa/Kelurahan dan Jenis Koperasi di Kecamatan Tambora, 2022 <i>Number of Cooperative by Villages/Kelurahan and Type of Cooperative in Tambora Subdistrict, 2022</i>	103
7.3	Banyaknya Sarana Perdagangan Menurut Kelurahan dan Jenis Sarana Perdagangan di Kecamatan Tambora, 2022 <i>Number of Trade Facilities by Kelurahan and Type of Trade Facilities in Tambora Subdistrict, 2022</i>	105

<https://jakbarkota.bnp.go.id>

DAFTAR GAMBAR/LIST OF FIGURES

	Halaman Page
1.1 Luas Daerah menurut Kelurahan (%), 2022 <i>Total Area by Kelurahan (%), 2022</i>	4
2.1 Persentase Pegawai Negeri Sipil Menurut Jenis Kelamin, 2022 <i>The Percentage of Civil Servants by Sex, 2022</i>	12
2.2 Jumlah Pegawai Negeri Sipil Menurut Pemerintah Daerah, 2022 <i>Number of Civil Servants by Local Government, 2022</i>	
3.1 Persentase Penduduk Menurut Kelurahan, 2022 <i>Percentage of Population by Kelurahan, 2022</i>	23
3.2 Persentase Penduduk Usia Produktif dan Tidak Produktif, 2022 <i>Percentage of the Population of Productive and Unproductive, 2022..</i>	
4.1 Banyaknya Kelurahan yang Memiliki Fasilitas Sekolah Menurut Tingkat Pendidikan, 2022 <i>Number of Kelurahan Having Educational Facilities by Educational Level, 2022</i>	36
4.2 Persentase Alat Kontrasepsi yang Digunakan, 2022 <i>Percentage of Fertile Couples by Contraceptives Used, 2022</i>	37
7.1 Banyaknya Sarana Lembaga Keuangan Bank Menurut Jenis Bank, 2022 <i>Number of Bank by Type of Bank, 2022</i>	101

<https://jakbarkota.bps.go.id>

PENJELASAN UMUM/EXPLANATORY NOTES

Tanda-tanda, satuan-satuan, dan lain-lainnya yang digunakan dalam publikasi ini adalah sebagai berikut:

Symbols, measurement units, and acronyms which are used in this publication, are as follows:

1. TANDA-TANDA/SYMBOLS

Data tidak tersedia/ <i>Data not available</i>	: ...
Tidak ada atau nol / <i>Null or zero</i>	: -
Data dapat diabaikan/ <i>Data negligible</i>	: 0
Tanda decimal/ <i>Decimal point</i>	: ,
Data tidak dapat ditampilkan/ <i>Not applicable</i>	: NA
Angka estimasi/ <i>Estimated figures</i>	: e
Angka diperbaiki/ <i>Revised figures</i>	: r
Angka sementara/ <i>Preliminary figures</i>	: x
Angka sangat sementara/ <i>Very preliminary figures</i>	: xx
Angka sangat sangat sementara/ <i>Very very preliminary figures</i>	: xxx

2. SATUAN/UNITS

barel/ <i>barrel</i>	: 158,99 liter/ <i>litres</i> = 1/6,2898 m ³
hektar (ha)/ <i>hectare (ha)</i>	: 10 000 m ²
kilometer (km)/ <i>kilometres (km)</i>	: 1 000 meter/ <i>meters (m)</i>
knot/ <i>knot</i>	: 1,8523 km/jam (<i>km/hour</i>)
kuintal/ <i>quintal</i>	: 100 kg
KWh	: 1 000 Watt hour
MWh	: 1 000 KWh
liter (untuk beras)/ <i>litre (for rice)</i>	: 0,80 kg
MMSCF	: 1/35,3 m ³
metrik ton (m.ton)/ <i>metric ton (m. ton)</i>	: 0,98421 long ton = 1 000 kg
ons/ <i>ounce</i>	: 28,31 gram/ <i>grams</i>
ton	: 1 000 kg

Satuan lain: buah, dus, butir, helai/lembar, kaleng, batang, pulsa, ton kilometer (ton-km), jam, menit, persen (%).

Other units: unit, pack, pieces, sheet, tin, pulse, ton-kilometres(ton-km), hour, minute, percent (%).

Perbedaan angka di belakang koma disebabkan oleh pembulatan angka.

The difference in decimal numbers is caused by rounding.

DAFTAR SINGKATAN/LIST OF ABBREVIATION

SI	: Stasiun Iklim/ <i>Climate Station</i>
SMPK	: Stasiun Meterologi Pertanian Khusus/ <i>Special Agricultural Meteorological Station</i>
t.t	: Tempat tidur/ <i>Bed</i>
BCG	: Bacillus Calmette Guerin
DPT	: Difteri, Pertusis, Tetanus/ <i>Diphtheria, Tetanus, and Pertussis</i>
TT	: Tetanus Toxoid
IOT	: Industri Obat Tradisional/ <i>Traditional Medicine Industry</i>
IKOT	: Industri Kecil Obat Tradisional/ <i>Traditional Medicine Small Industry</i>
Alkes	: Alat kesehatan/ <i>Health Kits</i>
PKRT	: Perbekalan Kesehatan Rumah tangga/ <i>Household Health Logistics</i>
Kompl	: Komplemen/ <i>Complement</i>
IRTP	: Industri Pangan Produksi Rumah Tangga/ <i>Foods Home Industry</i>
PBF	: Pedagang Besar Farmasi/ <i>Pharmacy Whole-seller</i>
GFK	: Gudang Farmasi Kab/Kota/Regency/ <i>Municipality Pharmacy Warehouse</i>
RB	: Rumah Bersalin/ <i>Delivery House</i>
Pustu	: Puskesmas pembantu/ <i>Auxiliary Public Health Center</i>
BP	: Balai Pengobatan/ <i>Polyclinic</i>
TPS	: Tempat Pembuangan Sampah Sementara / <i>landfill</i>
Jamkesmas	: Jaminan kesehatan masyarakat miskin/ <i>Poor public health insurance</i>
PJKMU	: Program Jaminan Kesehatan Masyarakat Umum/ <i>General Public Health Insurance Program</i>
SIUP	: Surat Ijin Usaha Perdagangan/ <i>Trading Permission Letter</i>
TDP	: Tanda Daftar Perusahaan/ <i>Company Registration Identity</i>
API	: Angka Pengenal Importir/ <i>Importer's Identity Number</i>

BAB 01

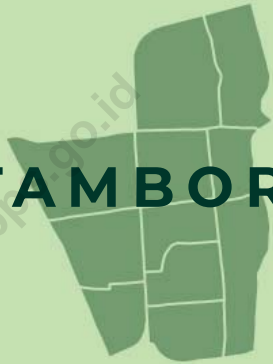
GEOGRAFI

GEOGRAPHY

LUAS WILAYAH :

54 km²
sq.km

TAMBORA



Kelurahan Pekojan

7.80 km²/sq.km



Kelurahan Roa Malaka

5.30 km²/sq.km



Kelurahan Krendeng

3.30 km²/sq.km



Kelurahan Angke

7.80 km²/sq.km



Kelurahan Tanah Sereal

6.20 km²/sq.km



Kelurahan Jembatan Lima

4.60 km²/sq.km



Kelurahan Duri Utara

4.10 km²/sq.km



Kelurahan Tambora

2.80 km²/sq.km



Kelurahan Kalianyar

3.20 km²/sq.km



Kelurahan Jembatan Besi

5.50 km²/sq.km



Kelurahan Duri Utara

3.40 km²/sq.km

ULASAN

Kecamatan Tambora merupakan salah satu kecamatan di wilayah Kota Administrasi Jakarta Barat yang terletak antara 5°19'12" - 6°23'54" Lintang Selatan dan 106°22'42" - 106°58'18" Bujur Timur.

Kecamatan Tambora merupakan salah satu kecamatan di wilayah Kota Administrasi Jakarta Barat, dengan Luas Wilayah 5,4 km².

Berdasarkan posisi geografinya, Kecamatan Tambora memiliki batas wilayah sebagai berikut : sebelah Utara adalah Kali Angke, sebelah Timur adalah Kali Krukut, sebelah Selatan adalah Rel KA Eks pabrik Gas dan sebelah Barat adalah Kali Banjir Kanal.

DESCRIPTION

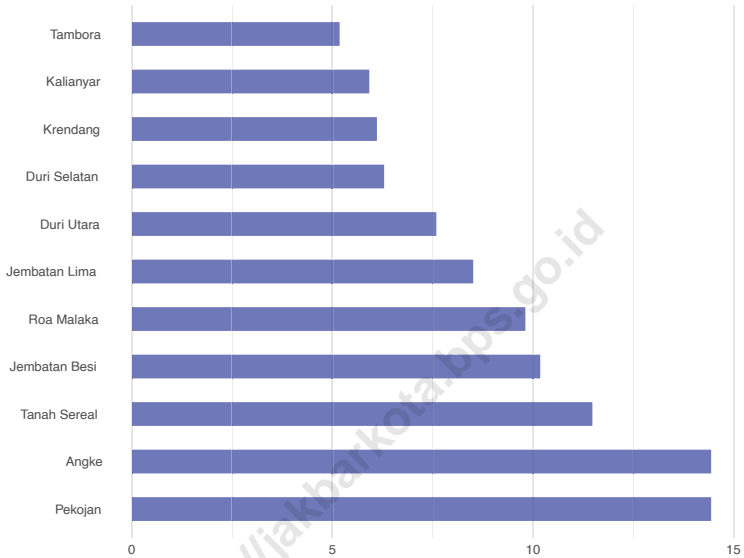
Astronomically Tambora District is located between 106°22'42" BT - 106°58'18" BT and 5°19'12" LS - 6°23'54" LS.

Tambora Subdistrict is one of the districts in West Jakarta Administrative City, with an area of 5.4 km².

Based on its geographical position, Tambora District has the following boundaries: in the north is Angke River, East is Krukut River, Central Jakarta, South is Ex-Gas Factory Railroad and West is Kali Banjir Kanal.

Gambar 1.1
Figures

Luas Daerah menurut Kelurahan (%), 2022
Total Area by Kelurahan (%), 2022



Sumber/Source : Kementerian Dalam Negeri/Ministry of Home Affairs

1.1 KEADAAN GEOGRAFI GEOGRAPHY CONDITION

Tabel 1.1.1 **Luas Daerah Menurut Kelurahan di Kecamatan Tambora, 2022**
Table 1.1.1 **Total Area by Kelurahan in Tambora Subdistrict, 2022**

Desa/Kelurahan <i>Village/Kelurahan</i>	Luas ¹ <i>Total Area</i> (km ² /sq.km)	Persentase terhadap Luas Kecamatan <i>Percentage to Subdistrict Area</i>
(1)	(2)	(3)
Kalianyar	0,32	5,92
Duri Selatan	0,34	6,29
Tanah Sereal	0,62	11,48
Duri Utara	0,41	7,59
Krendang	0,33	6,11
Jembatan Besi	0,55	10,18
Angke	0,78	14,44
Jembatan Lama	0,46	8,51
Tambora	0,28	5,18
Roa Malaka	0,53	9,81
Pekojan	0,78	14,44
Tambora	5,4	100

Catatan/Note: ¹Berdasarkan Peraturan Menteri Dalam Negeri Nomor 137 Tahun 2017 tanggal 29 Desember 2017/*Based on Minister of Home Affairs Regulation Number 137/2017, December 29, 2017*

Sumber/Source: Kementerian Dalam Negeri/*Ministry of Home Affairs*

Tabel 1.1.2
Table

Jarak ke Ibukota Kecamatan dan Ibukota Kabupaten/Kota Menurut Desa/Kelurahan di Kecamatan Tambora (km), 2022
Distance to the Subdistrict Capital and Regency/Municipal Capital by Villages/Kelurahan in Tambora Subdistrict (km), 2022

Desa/Kelurahan Village/Kelurahan	Jarak ke Ibukota Kecamatan Distance to Subdistrict Capital	Jarak ke Ibukota Kabupaten/ Kota Distance to Regency/Municipal Capital
(1)	(2)	(3)
Kalianyar	3	13
Duri Selatan	4	13
Tanah Sereal	5	13
Duri Utara	3	15
Krendang	3	14
Jembatan Besi	3	12
Angke	1	13
Jembatan Lama	3	15
Tambora	3	16
Roa Malaka	4	12
Pekojan	2	7

Catatan/Note: ...

Sumber/Source: ...

1.2 KEADAAN IKLIM CLIMATE CONDITION

Tabel 1.2.1 **Pengamatan Unsur Iklim Menurut Bulan di Stasiun
Kemayoran Jakarta, 2021**
Table *Observation of Climate Elements by Month at Kemayoran
Jakarta Station, 2021*

Bulan Month	Jumlah Curah Hujan Number of Precipitation (mm ³)	Jumlah Hari Hujan (hari) Number of Rainy Days (day)
(1)	(2)	(3)
Januari/January	332,8	-
Februari/February	604,4	-
Maret/March	244,1	-
April/April	213,9	-
Mei/May	203,6	-
Juni/June	79,1	-
Juli/July	35,8	-
Agustus/August	79,7	-
September/September	113,4	-
Oktober/October	182,1	-
November/November	134,1	-
Desember/December	171,6	-

Catatan/Note :

Sumber/Source : Badan Meteorologi, Klimatologi, dan Geofisika (BMKG) Stasiun Klimatologi Tangerang Selatan
Meteorological, Climatological, and Geophysical Agency: BMKG South Tangerang Climatology Station

BAB 02

PEMERINTAHAN

GOVERNMENT

Jumlah PNS Menurut Jenis Kelamin

Kalianyar	7	5	Kalianyar
Duri Selatan	9	2	Duri Selatan
Tn. Sereal	5	5	Tn. Sereal
Duri Utara	6	2	Duri Utara
Krendang	7	4	Krendang
Jembatan Besi	8	3	Jembatan Besi
Angke	6	4	Angke
Jembatan Lima	8	4	Jembatan Lima
Tambora	5	5	Tambora
Roa Malaka	7	2	Roa Malaka
Pekojan	11	-	Pekojan



ULASAN

Kecamatan Tambora merupakan salah satu kecamatan di wilayah Kota Administrasi Jakarta Barat yang terdiri atas 11 kelurahan, 96 RW (Rukun Warga) dan 1083 RT (Rukun Tetangga).

Berdasarkan Surat Keputusan Gubernur Provinsi DKI Jakarta Nomor 171 Tahun 2007, luas wilayah Kecamatan Tambora adalah 5.40 km² dengan luas masing-masing kelurahan sebagai berikut.

Kel. Kalianyar 0,32 km²
 Kel. Duri Selatan 0,34 km².
 Kel. Tanah Sereal 0,62 km²
 Kel. Duri Utara 0,41 km²
 Kel. Krendang 0,33 km²
 Kel. Jembatan Besi 0,55 km²
 Kel. Angke 0,78 km²
 Kel. Jembatan Lima 0,46 km²
 Kel. Tambora 0,28 km²
 Kel. Roa Malaka 0,53 km²
 Kel. Pekojan 0,78 km²

DESCRIPTION

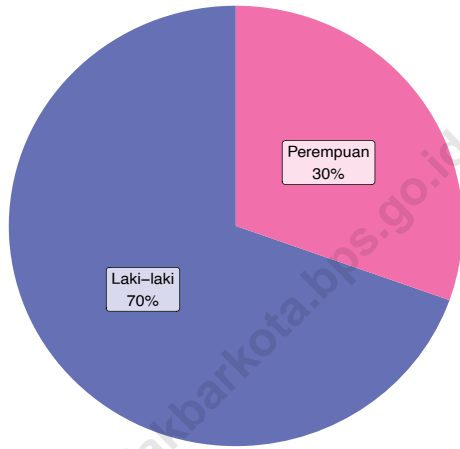
Tambora Subdistrict is one of the subdistricts in Jakarta Barat, which consists of 11 kelurahan, 96 RW and 1083 RT.

Based on The Decree of The Governor of DKI Jakarta Province Number 171 in 2007, the area of Tambora Subdistrict is 5,40km² with the area of each kelurahan is as follows.

*Kel. Kalianyar 0,32 km²
 Kel. Duri Selatan 0,34 km².
 Kel. Tanah Sereal 0,62 km²
 Kel. Duri Utara 0,41 km²
 Kel. Krendang 0,33 km²
 Kel. Jembatan Besi 0,55 km²
 Kel. Angke 0,78 km²
 Kel. Jembatan Lima 0,46 km²
 Kel. Tambora 0,28 km²
 Kel. Roa Malaka 0,53 km²
 Kel. Pekojan 0,78 km²*

Gambar 2.1
Figures

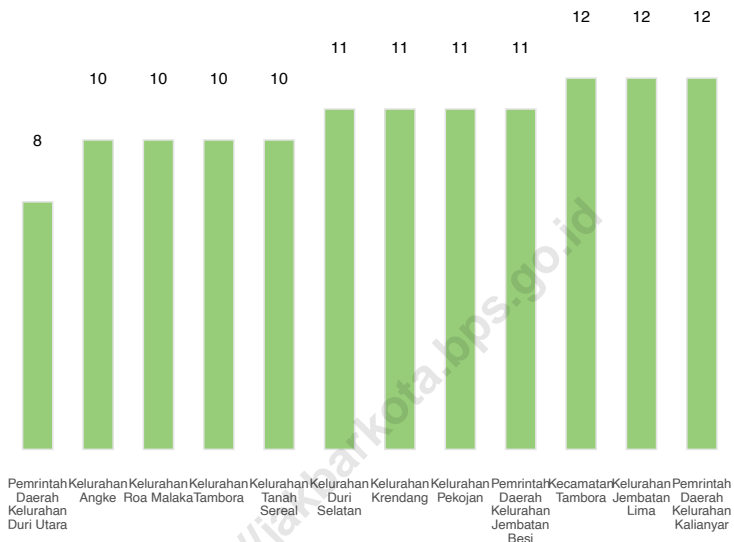
Persentase Pegawai Negeri Sipil Menurut Jenis Kelamin, 2022
The Percentage of Civil Servants by Sex, 2022



Sumber/Source : Suku Dinas Kependudukan dan Pencatatan Sipil Kota Jakarta Barat

Gambar 2.2
Figures

Jumlah Pegawai Negeri Sipil Menurut Pemerintah Daerah, 2022
Number of Civil Servants by Local Government, 2022



Sumber/Source : Suku Badan Kepegawaian Kota Jakarta Barat

2.1 WILAYAH ADMINISTRATIF ADMINISTRATIVE AREA

Tabel 2.1.1 Jumlah Rukun Warga (RW) dan Rukun Tetangga (RT) Menurut Kelurahan di Kecamatan Tambora, 2022
Table Number of Rukun Warga and Rukun Tetangga by Kelurahan in Tambora Subdistrict, 2022

Desa/Kelurahan Village/Kelurahan	Rukun Warga (RW) Rukun Warga	Rukun Tetangga (RT) Rukun Tetangga
(1)	(2)	(3)
Kalianyar	9	101
Duri Selatan	6	70
Tanah Sereal	15	158
Duri Utara	8	93
Krendang	7	84
Jembatan Besi	10	100
Angke	11	140
Jembatan Lima	8	107
Tambora	7	59
Roa Malaka	3	27
Pekojan	12	144
Tambora	96	1083

Catatan/Note : ...

Sumber/Source : Suku Dinas Kependudukan dan Pencatatan Sipil Kota Jakarta Barat

2.2 SUMBER DAYA MANUSIA HUMAN RESOURCES

Tabel 2.2.1 Jumlah Pegawai Negeri Sipil Menurut Pemerintah Daerah dan Jenis Kelamin, 2022
Table *Number of Civil Servants by Local Government and Sex, 2022*

Pemerintah Daerah <i>Local Government</i>	Laki-Laki <i>Male</i>	Perempuan <i>Female</i>	Jumlah <i>Total</i>
(1)	(2)	(3)	(4)
Pemerintah Daerah Kecamatan Tambora	9	3	12
Pemerintah Daerah Kelurahan Kalianyar	7	5	12
Pemerintah Daerah Kelurahan Duri Selatan	9	2	11
Pemerintah Daerah Kelurahan Tanah Sereal	5	5	10
Pemerintah Daerah Kelurahan Duri Utara	6	2	8
Pemerintah Daerah Kelurahan Krendang	7	4	11
Pemerintah Daerah Kelurahan Jembatan Besi	8	3	11
Pemerintah Daerah Kelurahan Angke	6	4	10
Pemerintah Daerah Kelurahan Jembatan Lima	8	4	12
Pemerintah Daerah Kelurahan Tambora	5	5	10
Pemerintah Daerah Kelurahan Roa Malaka	8	2	10
Pemerintah Daerah Kelurahan Pekjoan	11	...	11

Catatan/Note : ...

Sumber/dSource : Suku Badan Kepegawaian Kota Jakarta Barat

Tabel 2.2.2
Table

Jumlah Pegawai Negeri Sipil Menurut Tingkat Pendidikan dan Jenis Kelamin, 2022
Number of Civil Servants by Educational Level and Sex, 2022

Tingkat Pendidikan <i>Educational Level</i>	Laki-Laki <i>Male</i>	Perempuan <i>Female</i>	Jumlah <i>Total</i>
(1)	(2)	(3)	(4)
Sekolah Dasar (SD) <i>Primary School</i>	-	-	-
SMP/Sederajat <i>Junior High School</i>	-	-	-
SMA/Sederajat <i>Senior High School</i>	-	1	1
Diploma I/Akta I <i>Diploma I/Akta I</i>	-	-	-
Diploma II/Akta II <i>Diploma II/Akta II</i>	-	-	-
Diploma III/Akta III <i>Diploma III/Akta III</i>	-	-	-
Diploma IV/Akta IV <i>Diploma IV/Akta IV</i>	-	-	-
S1/Sarjana <i>Under Graduate/Bachelor</i>	69	57	126
S2/Pasca Sarjana <i>Graduate</i>	4	1	5
S3/Doktor/Ph.D <i>Post Graduate</i>	-	-	-
Jumlah/Total	73	59	132

Catatan/Note : ...

Sumber/Source : Suku Badan Kepegawaian Kota Jakarta Barat

Tabel
Table 2.2.3

**Jumlah Pegawai Negeri Sipil Pemerintah Daerah
Kecamatan Tambora Menurut Kelurahan dan Tingkat
Pendidikan, 2022**
*Number of Civil Servants of Tambora Subdistrict
Government by Kelurahan and Educational Level, 2022*

Desa/Kelurahan Village/Kelurahan	Pendidikan Tertinggi Highest Education				Jumlah Total
	SD Primary School	SMP Secondary School	SMA High School	Perguruan Tinggi College	
(1)	(2)	(3)	(4)	(5)	(6)
Kalianyar	-	-	-	12	12
Duri Selatan	-	-	-	11	11
Tanah Sereal	-	-	-	10	10
Duri Utara	-	-	-	8	8
Krendang	-	-	-	11	11
Jembatan Besi	-	-	-	11	11
Angke	-	-	-	10	10
Jembatan Lima	-	-	-	12	12
Tambora	-	-	-	10	10
Roa Malaka	-	-	1	10	11
Pekojan	-	-	-	11	11
Jumlah/Total	-	-	1	116	117

Catatan/Note : ...

Sumber/Source : Suku Badan Kepegawaian Kota Jakarta Barat

Tabel
Table 2.2.4

**Jumlah Pegawai Negeri Sipil Pemerintah Daerah
Kecamatan Tambora Menurut Kelurahan dan Golongan,
2022**
**Number of Civil Servants of Tambora Subdistrict
Government by Kelurahan and Level, 2022**

Desa/Kelurahan Village/Kelurahan	Golongan Level				Jumlah Total
	I	II	III	IV	
(1)	(2)	(3)	(4)	(5)	(6)
Kalianyar	-	3	9	-	12
Duri Selatan	-	1	10	-	11
Tanah Sereal	-	1	8	1	10
Duri Utara	-	1	7	-	8
Krendang	-	-	11	-	11
Jembatan Besi	-	-	11	-	11
Angke	-	1	8	1	10
Jembatan Lima	-	1	11	-	12
Tambora	-	-	10	-	10
Roa Malaka	-	2	6	2	10
Pekojan	-	-	10	1	11
Jumlah/Total	-	10	101	5	116

Catatan/Note : ...

Sumber/Source : Suku Badan Kepegawaian Kota Jakarta Barat

BAB 03

KEPENDUDUKAN DAN KETENAGAKERJAAN

POPULATION AND EMPLOYMENT

Jumlah Penduduk 2022

270036 jiwa

Kepadatan Penduduk 2022

50000 jiwa
per km²

PENJELASAN TEKNIS

1. Sumber utama data kependudukan adalah Sensus Penduduk yang dilaksanakan setiap sepuluh tahun sekali. Sensus Penduduk telah dilaksanakan sebanyak enam kali sejak Indonesia merdeka yaitu tahun 1961, 1971, 1980, 1990, 2000 dan 2010 pada bulan Mei yang lalu. Di dalam sensus penduduk, pencacahan dilakukan terhadap seluruh penduduk yang berdomisili di wilayah teritorial Indonesia termasuk warga negara asing kecuali anggota Korps Diplomatik negara sahabat beserta keluarganya. Metode pengumpulan data dalam sensus dilakukan dengan wawancara antara petugas sensus dengan responden. Cara pencacahan yang dipakai dalam sensus penduduk menggunakan konsep usual residence yaitu konsep dimana penduduk biasa bertempat tinggal. Bagi penduduk yang bertempat tinggal tetap dicacah di mana mereka biasa tinggal, sedangkan untuk penduduk yang tidak bertempat tinggal tetap dicacah di tempat di mana mereka ditemukan petugas sensus.
2. Termasuk penduduk yang tidak bertempat tinggal tetap adalah tuna wisma, awak kapal berbendera Indonesia, penghuni perahu/rumah apung, masyarakat terpencil/ terasing

TECHNICAL NOTES

1. *The main source of population data is The Population Census was held every ten years. The Population Census has been held six times since Indonesia Independence that is 1961, 1971, 1980, 1990, 2000 and 2010 in May last. In the Population Census enumeration was held on all population who live in the territory area of Indonesia include foreign citizens except members of the Diplomatic Corps of friendly countries and their families. Data Collection Methods in a census done by interview between the census officer and respondent. Census enumeration methods in Population Census uses "Usual Residence" Concept that is concept where people habitually stayed. For Population who live permanently enumerated where they habitually stayed, while for population who don't live permanently enumerated in place where they were found by the census officer.*
2. *Including population who don't live permanently are homeless, Indonesian flagged vessel crew, boat occupants or floating homes, isolated communities or indigenous and refugee. For those who have*

dan pengungsi. Bagi mereka yang mempunyai tempat tinggal tetap, tetapi sedang bertugas ke luar wilayah lebih dari enam bulan, tidak dicacah di tempat tinggalnya. Sebaliknya, seseorang atau keluarga menempati suatu bangunan belum mencapai enam bulan tetapi bermaksud menetap disana dicacah di tempat tersebut.

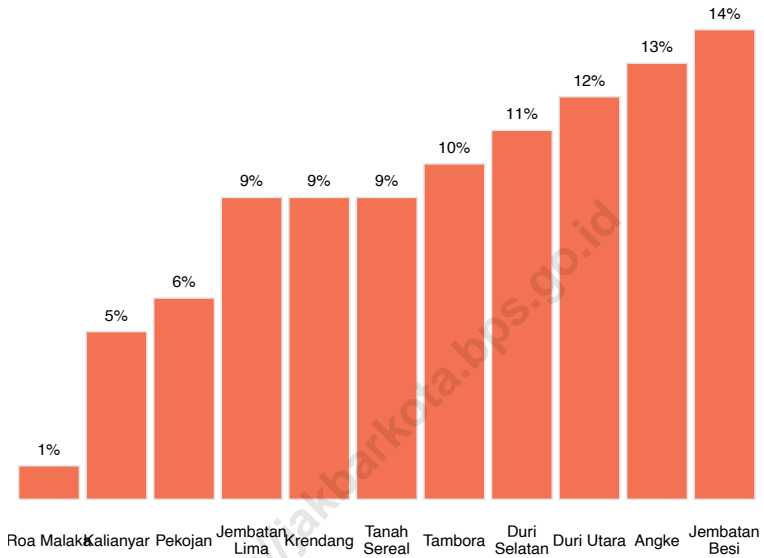
3. Penduduk Indonesia adalah semua orang yang berdomisili di wilayah teritorial Republik Indonesia.
4. Rata-rata Pertumbuhan Penduduk adalah angka yang menunjukkan tingkat pertambahan penduduk per tahun dalam jangka waktu tertentu.
5. Kepadatan Penduduk adalah banyaknya penduduk per km persegi.

a permanent residence but was on duty outside the territory of more than six months, it's not enumerated in that residence. Conversely, when a person or family who lives in a building but has not reached six months but intends to settle there will be enumerated in this place.

3. *Indonesia's Population is all the people who live in the territory of the Republic of Indonesia.*
4. *Average of Population Growth is a number that indicates the level of population growth per year in a given time period.*
5. *Population Density is the number of population per square kilometers.*

Gambar 3.1
Figures

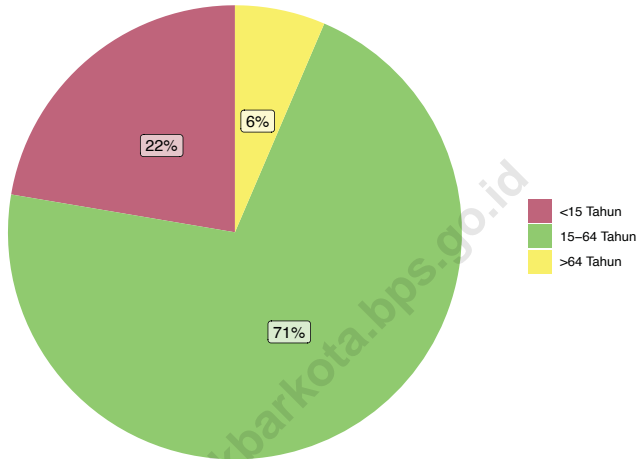
Persentase Penduduk Menurut Kelurahan, 2022
Percentage of Population by Kelurahan, 2022



Sumber/Source : Suku Dinas Kependudukan dan Pencatatan Sipil Kota Jakarta Barat

Gambar 3.2
Figures

Persentase Penduduk Usia Produktif dan Tidak Produktif, 2022
Percentage of the Population of Productive and Unproductive, 2022



Sumber/Source : Suku Dinas Kependudukan dan Pencatatan Sipil Kota Jakarta Barat

Tabel 3.1
Table

Penduduk, Distribusi Persentase Penduduk, Kepadatan Penduduk, Rasio Jenis Kelamin Penduduk Menurut Desa/ Kelurahan di Kecamatan Tambora, 2022
Population, Percentage Distribution of Population, Population Density, and Population Sex Ratio by Villages/ Kelurahan in Tambora Subdistrict, 2022

Desa/Kelurahan Village/Kelurahan	Penduduk/Population		
	Laki-Laki/Male	Perempuan/Female	Jumlah/Total
(1)	(2)	(3)	(4)
Kalianyar	6 195	6 180	12 375
Duri Selatan	15 287	14 370	29 657
Tanah Sereal	12 201	11 842	24 043
Duri Utara	16 072	16 072	32 144
Krendang	12 902	12 154	25 056
Jembatan Besi	18 780	17 744	36 524
Angke	17 978	17 337	35 315
Jembatan Lima	13 061	12 537	25 598
Tambora	14 158	14 110	28 268
Roa Malaka	1 913	1 956	3 869
Pekojan	8 611	8 665	17 276
Tambora	137 158	132 967	270 125

Lanjutan Tabel/Continued Table 3.1

Desa/Kelurahan Village/Kelurahan	Persentase Penduduk Percentage of Total Population	Kepadatan Penduduk (per Km ²) Population Density per sq,km	Rasio Jenis Kelamin Penduduk Population Sex Ratio
(1)	(5)	(6)	(7)
Kalianyar	4,58	38 672	1,00
Duri Selatan	10,98	87 226	1,06
Tanah Sereal	8,90	38 779	1,03
Duri Utara	11,90	78 400	1,00
Krendang	9,28	75 927	1,06
Jembatan Besi	13,52	66 407	1,06
Angke	13,07	45 276	1,04
Jembatan Lima	9,48	55 648	1,04
Tambora	10,46	10 0957	1,00
Roa Malaka	1,43	7 300	0,98
Pekojan	6,40	22 149	0,99
Tambora	100	50 023	11,27

Catatan/Note: ...

Sumber/Source: Suku Dinas Kependudukan dan Pencatatan Sipil Kota Jakarta Barat

Tabel 3.2
Table

Jumlah Penduduk Menurut Kelompok Umur dan Jenis Kelamin di Kecamatan Tambora, 2022
Population by Age Groups and Sex in Tambora Subdistrict, 2022

Kelompok Umur <i>Age Groups</i>	Jenis Kelamin/Sex		
	Laki-Laki <i>Male</i>	Perempuan <i>Female</i>	Jumlah <i>Total</i>
(1)	(2)	(3)	(4)
00-04	9 201	8 465	17 666
05-09	10 693	10 252	20 945
10-14	11 012	10 643	21 655
15-19	10 311	9 566	19 877
20-24	10 505	10 021	20 526
25-29	10 157	9 918	20 075
30-34	10 677	10 424	21 101
35-39	11 859	11 455	23 314
40-44	12 191	11 539	23 730
45-49	10 465	9 538	20 003
50-54	9 312	8 494	17 806
55-59	7 176	6 845	14 021
60-64	5 795	5 963	11 758
65-69	3 510	4 022	7 532
70-75	2 224	2 807	5 031
75+	1 865	2 946	4 811
Tambora	136 953	132 898	269 851

Catatan/Note: ...

Sumber/Source: Suku Dinas Kependudukan dan Pencatatan Sipil Kota Jakarta Barat

Tabel 3.3
Table

Jumlah Penduduk Menurut Kelurahan, Kewarganegaraan dan Jenis Kelamin di Kecamatan Tambora, 2022
Population by Kelurahan, Citizenship and Sex in Tambora Subdistrict, 2022

Desa/Kelurahan Village/Kelurahan	WNI/Indonesian Citizens		
	Laki-Laki/Male	Perempuan/Female	Jumlah/Total
(1)	(2)	(3)	(4)
Kalianyar	6 185	6 179	12 364
Duri Selatan	15 282	14 370	29 652
Tanah Sereal	12 197	11 840	24 037
Duri Utara	16 059	16 062	32 121
Krendang	12 896	12 152	25 048
Jembatan Besi	18 701	17 728	36 429
Angke	17 970	17 332	35 302
Jembatan Lima	13 055	12 534	25 589
Tambora	14 109	14 089	28 198
Roa Malaka	1 894	1 951	3 845
Pekojan	8 605	8 661	17 266
Tambora	136 953	132 898	269 851

Lanjutan Tabel/*Continued Table 3.3*

Desa/Kelurahan <i>Village/Kelurahan</i>	WNA/ <i>Foreign Citizens</i>		
	Laki-Laki/ <i>Male</i>	Perempuan/ <i>Female</i>	Jumlah/ <i>Total</i>
(1)	(5)	(6)	(7)
Kaliyantar	10	1	11
Duri Selatan	5	0	5
Tanah Sereal	4	2	6
Duri Utara	13	10	23
Krendang	6	2	8
Jembatan Besi	79	16	95
Angke	8	5	13
Jembatan Lima	6	3	9
Tambora	49	21	70
Roa Malaka	19	5	24
Pekojan	6	4	10
Tambora	205	69	274

Catatan/*Note*: ...Sumber/*Source*: Suku Dinas Kependudukan dan Pencatatan Sipil Kota Jakarta Barat

Tabel
Table 3.4

Jumlah Penduduk Lahir dan Mati Menurut Kelurahan dan Jenis Kelamin di Kecamatan Tambora, 2022
Population Birth and Death by Kelurahan and Sex in Tambora Subdistrict, 2022

Desa/Kelurahan Village/Kelurahan	Kelahiran/Birth		
	Laki-Laki/Male	Perempuan/Female	Jumlah/Total
(1)	(2)	(3)	(4)
Kalianyar	174	180	354
Duri Selatan	92	74	166
Tanah Sereal	134	126	260
Duri Utara	128	127	255
Krendang	137	149	286
Jembatan Besi	185	202	387
Angke	170	136	306
Jembatan Lima	134	122	256
Tambora	63	52	115
Roa Malaka	8	11	19
Pekojan	155	131	286
Tambora	1 380	1 310	2 690

Lanjutan Tabel/*Continued Table 3.4*

Desa/Kelurahan <i>Village/Kelurahan</i>	Kematian/ <i>Death</i>		
	Laki-Laki/ <i>Male</i>	Perempuan/ <i>Female</i>	Jumlah/ <i>Total</i>
(1)	(5)	(6)	(7)
Kalianyar	127	109	236
Duri Selatan	79	71	150
Tanah Sereal	158	112	270
Duri Utara	102	99	201
Krendang	79	81	160
Jembatan Besi	161	106	267
Angke	165	130	295
Jembatan Lima	123	101	224
Tambora	57	47	104
Roa Malaka	17	20	37
Pekojan	158	123	281
Tambora	1 226	999	2 225

Catatan/*Note*: ...

Sumber/*Source*: Suku Dinas Kependudukan dan Pencatatan Sipil Kota Jakarta Barat

<https://jakbarkota.bps.go.id>

BAB 04

SOSIAL

SOCIAL



Keadaan Fasilitas Sekolah
di Kecamatan

Tambora

Tahun 2022

Jumlah Kelurahan yang Memiliki Fasilitas Sekolah
Menurut Tingkat Pendidikan



SD/Sederajat

11

SMP/Sederajat

11

SMA/Sederajat

8

SMK/Sederajat

10

Akademi/Perguruan Tinggi

0

PENJELASAN TEKNIS

1. Sekolah adalah lembaga pendidikan formal yang dimulai dari pendidikan dasar, menengah, dan tinggi. Pendidikan yang dicatat adalah pendidikan formal berdasar kurikulum Kementerian Pendidikan Nasional, termasuk pendidikan yang diselenggarakan oleh pondok pesantren dengan memakai kurikulum Kementerian Pendidikan Nasional, seperti Madrasah Ibtidaiyah 1. (MI), Madrasah Tsanawiyah (MTs), dan Madrasah Aliyah (MA). Pondok pesantren/madrasah diniyah adalah sekolah yang tidak memakai kurikulum dari Kementerian Pendidikan Nasional.
2. Rumah Sakit adalah tempat pemeriksaan dan perawatan kesehatan, biasanya berada di bawah pengawasan dokter/tenaga medis, termasuk rumah sakit khusus seperti rumah sakit perawatan paru-paru dan RS jantung.
3. Rumah Sakit Bersalin/Rumah Bersalin adalah rumah sakit yang dilengkapi dengan fasilitas untuk melahirkan, pemeriksaan kehamilan, pemeriksaan ibu dan anak serta berada di bawah pengawasan dokter dan atau bidan senior.
4. Poliklinik adalah tempat pemeriksaan kesehatan, biasanya tanpa fasilitas perawatan

TECHNICAL NOTES

1. *School is a formal educational institutions starting from primary, secondary and high. Registered Education is Formal Education that based on Ministry of National Education Curriculum, including education that held by the boarding school using The Curriculum of The Ministry of National Education, such as Madrasah Ibtidaiyah (MI), Madrasah Tsanawiyah (MTs) and Madrasah Aliyah (MA). Boarding School /Madrasah Diniyah is a school that doesn't use The Curriculum of The Ministry of National Education.*
2. *Hospital is a place for medical examination and health care, usually under the supervision of doctor or medical personnel, such as hospital treatment of lung and heart.*
3. *Maternity hospital is a hospital that equipped with facilities for childbirth, prenatal care, maternal and child care and it's under the supervision of doctor and senior midwife.*
4. *Polyclinic is a place for medical examination, usually without stay care facility, is under the*

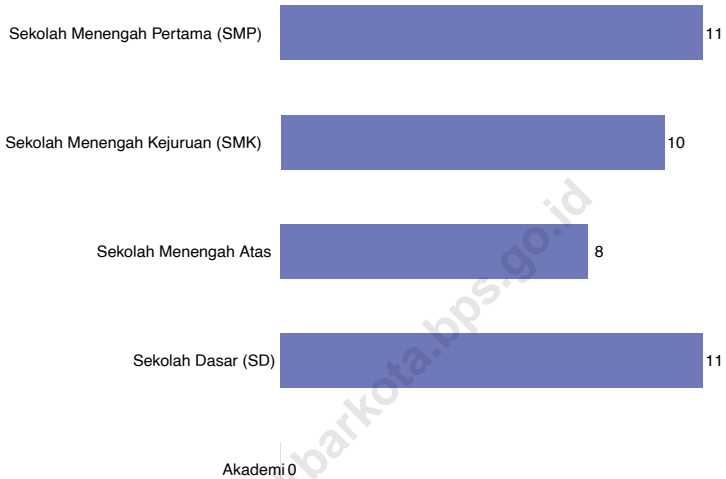
menginap, berada di bawah pengawasan dokter/ tenaga medis, tidak termasuk klinik yang terdapat di puskesmas/ rumah sakit. Poliklinik yang karena satu dan lain hal menyediakan tempat perawatan menginap, tetap digolongkan kedalam poliklinik (bukan rumah sakit).

supervision of doctor or medical personnel, not including clinic in public health center or hospital. Polyclinic for one reason or another provides places for stay care facility remain classified in Polyclinic (not the hospital).

<https://jakbarkota.bps.go.id>

Gambar 4.1
Figures

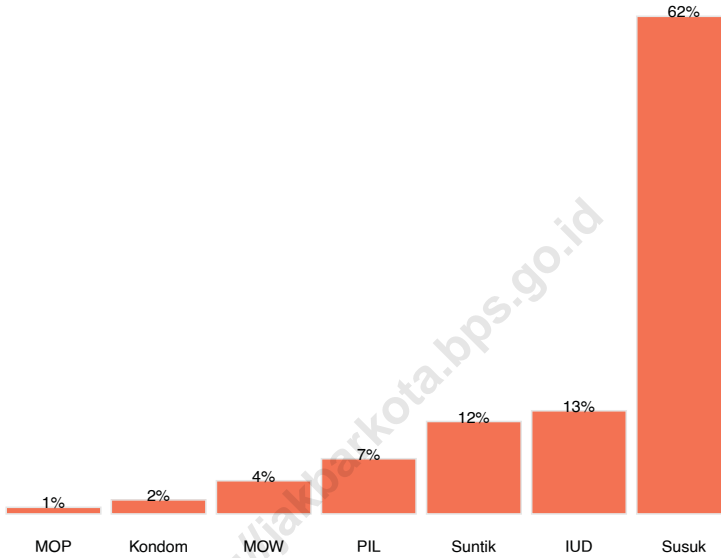
Banyaknya Kelurahan yang Memiliki Fasilitas Sekolah Menurut Tingkat Pendidikan, 2022
Number of Kelurahan Having Educational Facilities by Educational Level, 2022



Sumber/Source : BPS, Pendataan Potensi Desa (Podes) 2021 dan 2022/BPS-Statistics Indonesia, Village Potential Data Collecting 2021 and 2022

Gambar 4.2
Figures

Persentase Alat Kontrasepsi yang Digunakan, 2022
Percentage of Fertile Couples by Contraceptives Used, 2022



Sumber/Source : BPS, Pendataan Potensi Desa (Podes) 2022/BPS-Statistics Indonesia, Village Potential Data Collecting 2022

4.1 PENDIDIKAN EDUCATION

Tabel 4.1.1 Banyaknya Desa¹/Kelurahan yang Memiliki Fasilitas Sekolah Menurut Tingkat Pendidikan di Kecamatan Tambora, 2020–2022
Number of Villages¹/Kelurahan Having Educational Facilities by Educational Level in Tambora Subdistrict, 2020–2022

Tingkat Pendidikan Educational Level	2020	2021	2022
(1)	(2)	(3)	(4)
Sekolah Dasar (SD)/ Madrasah Ibtidaiyah (MI) <i>Primary School/ Madrasah Ibtidaiyah</i>	11	11	11
Sekolah Menengah Pertama (SMP)/Madrasah Tsanawiyah (MTs) <i>Junior High School/ Madrasah Tsanawiyah (MTs)</i>	11	11	11
Sekolah Menengah Atas (SMA)/ Madrasah Aliyah (MA) <i>Senior High School/ Madrasah Aliyah</i>	8	8	8
Sekolah Menengah Kejuruan (SMK) <i>Vocational High School</i>	10	10	10
Akademi/Perguruan Tinggi <i>Academy/University</i>	-	-	-

Catatan/Note: ¹Desa pada tabel ini termasuk Unit Permukiman Transmigrasi (UPT) yang masih dibina oleh kementerian terkait/
Villages in this table include Transmigration Settlement Unit which is still fostered by the relevant ministries.

Sumber/Source: BPS, Pendataan Potensi Desa (Podes) 2021 dan 2022/BPS-Statistics Indonesia, *Village Potential Data Collecting 2021 and 2022*

Tabel 4.1.2
Table

Jumlah Sekolah Menurut Tingkat Pendidikan di Kecamatan Tambora, 2021/2022 dan 2022/2023
Number of Schools by Educational Level in Tambora Subdistrict, 2021/2022 and 2022/2023

Tingkat Pendidikan Educational Level	Negeri/Public		Swasta/Private		Jumlah/Total	
	2021/2022	2022/2023	2021/2022	2022/2023	2021/2022	2022/2023
(1)	(2)	(3)	(4)	(5)	(6)	(7)
Taman Kanak-Kanak (TK) ¹ /Kindergarten ¹	1	1	32	32	1	33
Raudatul Athfal (RA) ² Raudatul Athfal (RA) ²	-	-	7	7	7	7
Sekolah Dasar (SD) ¹ Elementary Schools ¹	28	33	29	32	57	65
Madrasah Ibtidaiyah (MI) ² /Madrasah Ibtidaiyah (MI) ²	1	-	12	14	13	14
Sekolah Menengah Pertama (SMP) ¹ /Junior High Schools ¹	3	3	19	22	22	25
Madrasah Tsanawiyah (MTs) ² /Madrasah Tsanawiyah (MTs) ²	-	-	5	1	5	1
Sekolah Menengah Atas (SMA) ¹ /Senior High Schools ¹	1	1	7	7	8	8
Sekolah Menengah Kejuruan (SMK) ¹ Vocational High Schools ¹	2	1	11	10	13	11
Madrasah Aliyah (MA) ² Madrasah Aliyah (MA) ²	1	-	-	-	1	-

Catatan/Note: ³Seluruh Raudatul Athfal (RA) berstatus swasta/All Raudatul Athfal (RA) are private

Sumber/Source: ¹Kementerian Pendidikan, Kebudayaan, Riset, dan Teknologi, Sistem Data Pokok Pendidikan, data semester ganjil laporan sampai dengan 30 November 2022/Ministry of Education, Culture, Research, and Technology, Basic Education Data System, odd semester report data up to 30 November 2022

²Kementerian Agama, EMIS, data semester ganjil laporan sampai dengan 9 Februari 2023/Ministry of Religious Affairs, EMIS, odd semester report data up to 9 February 2023

Tabel 4.1.3 Jumlah Guru Menurut Tingkat Pendidikan di Kecamatan Tambora, 2021/2022 dan 2022/2023
Table Number of Teachers by Educational Level in Tambora Subdistrict, 2021/2022 and 2022/2023

Tingkat Pendidikan Educational Level	Negeri/Public		Swasta/Private		Jumlah/Total	
	2021/2022	2022/2023	2021/2022	2022/2023	2021/2022	2022/2023
(1)	(2)	(3)	(4)	(5)	(6)	(7)
Taman Kanak-Kanak (TK) ¹ /Kindergarten ¹	...	3	...	128	...	131
Raudatul Athfal (RA) ² Raudatul Athfal (RA) ²	22
Sekolah Dasar (SD) ^{1,3} Elementary Schools ^{1,3}	...	360	...	364	...	724
Madrasah Ibtidaiyah (MI) ² /Madrasah Ibtidaiyah (MI) ²	...	-	...	123	...	123
Sekolah Menengah Pertama (SMP) ^{1,3} Junior High Schools ^{1,3}	...	107	...	190	...	297
Madrasah Tsanawiyah (MTs) ² /Madrasah Tsanawiyah (MTs) ²	...	-	...	18	...	18
Sekolah Menengah Atas (SMA) ^{1,3} /Senior High Schools ^{1,3}	...	29	...	81	...	110
Sekolah Menengah Kejuruan (SMK) ^{1,3} Vocational High Schools ^{1,3}	...	41	...	98	...	
Madrasah Aliyah (MA) ² Madrasah Aliyah (MA) ²	...	-	...	-	...	-

Catatan/Note: ³ Jumlah guru termasuk kepala sekolah dan guru/The total of teachers including headmaster and teacher.

Sumber/Source: ¹ Kementerian Pendidikan, Kebudayaan, Riset, dan Teknologi, Sistem Data Pokok Pendidikan, data semester ganjil laporan sampai dengan 30 November 2022/Ministry of Education, Culture, Research, and Technology, Basic Education Data System, odd semester report data up to 30 November 2022

² Kementerian Agama, EMIS, data semester ganjil laporan sampai dengan 9 Februari 2023/Ministry of Religious Affairs, EMIS, odd semester report data up to 9 February 2023

Tabel 4.1.4
Table

Jumlah Murid Menurut Tingkat Pendidikan di Kecamatan Tambora, 2021/2022 dan 2022/2023
Number of Pupils by Educational Level in Tambora Subdistrict, 2021/2022 and 2022/2023

Tingkat Pendidikan Educational Level	Negeri/Public		Swasta/Private		Jumlah/Total	
	2021/2022	2022/2023	2021/2022	2022/2023	2021/2022	2022/2023
(1)	(2)	(3)	(4)	(5)	(6)	(7)
Taman Kanak-Kanak (TK) ¹ /Kindergarten ¹	...	72	...	989	...	1 061
Raudatul Athfal (RA) ² Raudatul Athfal (RA) ²	208
Sekolah Dasar (SD) ¹ Elementary Schools ¹	...	7 780	...	5 188	...	12 968
Madrasah Ibtidaiyah (MI) ² /Madrasah Ibtidaiyah (MI) ²	...	-	...	2 699	...	2 699
Sekolah Menengah Pertama (SMP) ¹ /Junior High Schools ¹	...	2 238	...	3 044	...	5 282
Madrasah Tsanawiyah (MTs) ² /Madrasah Tsanawiyah (MTs) ²	...	-	...	195	...	195
Sekolah Menengah Atas (SMA) ¹ /Senior High Schools ¹	...	610	...	839	...	1 449
Sekolah Menengah Kejuruan (SMK) ¹ Vocational High Schools ¹	...	712	...	1 225	...	1 937
Madrasah Aliyah (MA) ² Madrasah Aliyah (MA) ²	...	-	...	-	...	-

Catatan/Note: ...

Sumber/Source: ¹ Kementerian Pendidikan, Kebudayaan, Riset, dan Teknologi, Sistem Data Pokok Pendidikan, data semester ganjil laporan sampai dengan 30 November 2022/Ministry of Education, Culture, Research, and Technology, Basic Education Data System, odd semester report data up to 30 November 2022

² Kementerian Agama, EMIS, data semester ganjil laporan sampai dengan 9 Februari 2023/Ministry of Religious Affairs, EMIS, odd semester report data up to 9 February 2023

Tabel
Table 4.1.5

Banyaknya Sekolah Dasar (SD) Menurut Kelurahan di Kecamatan Tambora, 2022
Number of Educational Infrastructure of Primary School by Kelurahan in Tambora Subdistrict, 2022

Desa/Kelurahan Village/Kelurahan	Sekolah/School		Jumlah/Total
	Negeri Public	Swasta Private	
(1)	(2)	(3)	(4)
Kalianyar	2	3	5
Duri Selatan	-	3	3
Tanah Sereal	4	5	9
Duri Utara	6	5	11
Krendang	-	1	3
Jembatan Besi	4	3	7
Angke	4	5	9
Jembatan Lima	4	4	8
Tambora	3	1	4
Roa Malaka	-	1	1
Pekojan	6	1	7
Tambora	33	32	65

Sumber/Source: BPS, Pendataan Potensi Desa (Podes) 2022/BPS-Statistics Indonesia, Village Potential Data Collecting 2022

Tabel
Table 4.1.6

Banyaknya Madrasah Ibtidaiyah (MI) Menurut Kelurahan di Kecamatan Tambora, 2022
Number of Educational Infrastructure of Madrasah Ibtidaiyah (MI) by Kelurahan in Tambora Subdistrict, 2022

Desa/Kelurahan Village/Kelurahan	Sekolah/School		Jumlah/Total
	Negeri Public	Swasta Private	
(1)	(2)	(3)	(4)
Kalianyar	-	2	2
Duri Selatan	-	-	-
Tanah Sereal	-	1	1
Duri Utara	-	-	-
Krendang	-	2	2
Jembatan Besi	-	3	3
Angke	-	2	2
Jembatan Lama	-	2	2
Tambora	-	1	1
Roa Malaka	-	-	-
Pekojan	-	1	1
Tambora	-	14	14

Sumber/Source: BPS, Pendataan Potensi Desa (Podes) 2022/BPS-Statistics Indonesia, Village Potential Data Collecting 2022

Tabel
Table 4.1.7**Banyaknya Sekolah Menengah Pertama (SMP) Menurut Kelurahan di Kecamatan Tambora, 2022**
Number of Educational Infrastructure of Junior High School by Kelurahan in Tambora Subdistrict, 2022

Desa/Kelurahan Village/Kelurahan	Sekolah/School		Jumlah/Total
	Negeri Public	Swasta Private	
(1)	(2)	(3)	(4)
Kalianyar	-	3	3
Duri Selatan	-	2	2
Tanah Sereal	-	1	1
Duri Utara	-	4	4
Krendang	-	2	2
Jembatan Besi	-	1	1
Angke	-	2	2
Jembatan Lima	-	3	3
Tambora	1	1	2
Roa Malaka	-	-	-
Pekojan	2	3	5
Tambora	3	22	25

Sumber/Source: BPS, Pendataan Potensi Desa (Podes) 2022/BPS-Statistics Indonesia, Village Potential Data Collecting 2022

Tabel
Table 4.1.8

**Banyaknya Madrasah Tsanawiyah (MTs) Menurut
Kelurahan di Kecamatan Tambora, 2022**
*Number of Educational Infrastructure of Madrasah
Tsanawiyah (MTs) by Kelurahan in Tambora Subdistrict,
2022*

Desa/Kelurahan <i>Village/Kelurahan</i>	Sekolah/School		Jumlah/Total
	Negeri <i>Public</i>	Swasta <i>Private</i>	
(1)	(2)	(3)	(4)
Kalianyar	-	-	-
Duri Selatan	-	-	-
Tanah Sereal	-	-	-
Duri Utara	-	-	-
Krendang	-	1	1
Jembatan Besi	-	-	-
Angke	-	-	-
Jembatan Lima	-	-	-
Tambora	-	-	-
Roa Malaka	-	-	-
Pekojan	-	-	-
Tambora	-	1	1

Sumber/Source: BPS, Pendataan Potensi Desa (Podes) 2022/BPS-Statistics Indonesia, Village Potential Data Collecting 2022

Tabel 4.1.9 Banyaknya Sekolah Menengah Atas Menurut Kelurahan di Kecamatan Tambora, 2022
Table *Number of Educational Infrastructure of Senior High School by Kelurahan in Tambora Subdistrict, 2022*

Desa/Kelurahan Village/Kelurahan	Sekolah/School		Jumlah/Total
	Negeri Public	Swasta Private	
(1)	(2)	(3)	(4)
Kalianyar	-	-	-
Duri Selatan	-	1	1
Tanah Sereal	-	-	-
Duri Utara	-	1	1
Krendang	-	1	1
Jembatan Besi	-	1	1
Angke	-	1	1
Jembatan Lima	-	-	-
Tambora	1	2	3
Roa Malaka	-	-	-
Pekojan	-	-	-
Tambora	1	7	8

Sumber/Source: BPS, Pendataan Potensi Desa (Podes) 2022/BPS-Statistics Indonesia, Village Potential Data Collecting 2022

Tabel
Table 4.1.10

Banyaknya Madrasah Aliyah (MA) Menurut Kelurahan di Kecamatan Tambora, 2022
Number of Educational Infrastructure of Madrasah Aliyah (MA) by Kelurahan in Tambora Subdistrict, 2022

Desa/Kelurahan Village/Kelurahan	Sekolah/School		Jumlah/Total
	Negeri Public	Swasta Private	
(1)	(2)	(3)	(4)
Kalianyar	-	-	-
Duri Selatan	-	-	-
Tanah Sereal	-	-	-
Duri Utara	-	-	-
Krendang	-	-	-
Jembatan Besi	-	-	-
Angke	-	-	-
Jembatan Lima	-	-	-
Tambora	-	-	-
Roa Malaka	-	-	-
Pekojan	-	-	-
Tambora	-	-	-

Sumber/Source: BPS, Pendataan Potensi Desa (Podes) 2022/BPS-Statistics Indonesia, Village Potential Data Collecting 2022

Tabel 4.1.11 Banyaknya Sekolah Menengah Kejuruan (SMK) Menurut Kelurahan di Kecamatan Tambora, 2022
Table *Number of Educational Infrastructure of Vocational High School by Kelurahan in Tambora Subdistrict, 2022*

Desa/Kelurahan Village/Kelurahan	Sekolah/School		Jumlah/Total
	Negeri Public	Swasta Private	
(1)	(2)	(3)	(4)
Kalianyar	-	1	1
Duri Selatan	-	1	1
Tanah Sereal	-	1	1
Duri Utara	-	2	2
Krendang	-	1	1
Jembatan Besi	-	2	1
Angke	-	2	2
Jembatan Lima	-	-	-
Tambora	-	-	-
Roa Malaka	-	-	-
Pekojan	1	-	1
Tambora	1	10	11

Sumber/Source: BPS, Pendataan Potensi Desa (Podes) 2022/BPS-Statistics Indonesia, Village Potential Data Collecting 2022

Tabel 4.1.12
Table

**Banyaknya Akademi/Perguruan Tinggi Menurut
Kelurahan di Kecamatan Tambora, 2022**
*Number of Educational Infrastructure of Academies/
Universities by Kelurahan in Tambora Subdistrict, 2022*

Desa/Kelurahan <i>Village/Kelurahan</i>	Sekolah/School		Jumlah/Total
	Negeri <i>Public</i>	Swasta <i>Private</i>	
(1)	(2)	(3)	(4)
Kalianyar	-	-	-
Duri Selatan	-	-	-
Tanah Sereal	-	-	-
Duri Utara	-	-	-
Krendang	-	-	-
Jembatan Besi	-	-	-
Angke	-	-	-
Jembatan Lima	-	-	-
Tambora	-	-	-
Roa Malaka	-	1	1
Pekojan	-	-	-
Tambora	-	1	1

Sumber/Source: BPS, Pendataan Potensi Desa (Podes) 2022/BPS-Statistics Indonesia, Village Potential Data Collecting 2022

**4.2 KESEHATAN
HEALTH**

Tabel 4.2.1 Banyaknya Desa¹/Kelurahan yang Memiliki Sarana Kesehatan Menurut Jenis Sarana Kesehatan di Kecamatan Tambora, 2020–2022
Number of Villages¹/Kelurahan Health Facilities by Type of Health Facilities in Tambora Subdistrict, 2020–2022

Jenis Sarana Kesehatan Type of Health Facilities	2020	2021	2022
(1)	(2)	(3)	(4)
Rumah Sakit Hospital	1	1	1
Rumah Sakit Bersalin Maternity Hospital	1	1	1
Poliklinik/Balai Pengobatan Polyclinic	9	8	11
Puskesmas Public Health Center	11	10	11
Puskesmas Pembantu Subsidiary of Public Health Center	-	3	11
Apotek Pharmacy	11	10	11

Catatan/Note: ...

Sumber/Source: BPS, Pendataan Potensi Desa (Podes) 2020–2022/BPS-Statistics Indonesia, Village Potential Data Collecting 2020–2022

Tabel 4.2.2
Table

Banyaknya Fasilitas Kesehatan Menurut Kelurahan dan Jenisnya di Kecamatan Tambora, 2022
Number of Health Facilities by Kelurahan and Type of Health Facilities in Tambora Subdistrict, 2022

Desa/Kelurahan <i>Village/Kelurahan</i>	Rumah Sakit <i>Hospital</i>	Rumah Sakit Bersalin <i>Maternity Hospital</i>	Poliklinik <i>Polyclinic</i>
(1)	(2)	(3)	(4)
Kalianyar	-	-	2
Duri Selatan	-	-	1
Tanah Sereal	-	-	2
Duri Utara	-	-	2
Krendang	-	-	1
Jembatan Besi	-	-	1
Angke	-	-	1
Jembatan Lima	-	-	1
Tambora	-	-	1
Roa Malaka	-	-	1
Pekojan	-	-	1
Tambora	-	-	14

Lanjutan Tabel/Continued Table 4.2.2

Desa/Kelurahan Village/Kelurahan	Puskesmas Rawat Inap Public Health Center with Inpatient Care	Puskesmas Tanpa Rawat Inap Public Health Center without Inpatient Care	Apotek Pharmacy
(1)	(5)	(6)	(7)
Kalianyar	-	1	...
Duri Selatan	-	1	...
Tanah Sereal	-	1	...
Duri Utara	-	1	...
Krendang	1	1	...
Jembatan Besi	-	1	...
Angke	-	1	...
Jembatan Lima	-	1	...
Tambora	-	1	...
Roa Malaka	-	1	...
Pekojan	-	1	...
Tambora	1	11	...

Catatan/Note: ...

Sumber/Source: BPS, Pendataan Potensi Desa (Podes) 2020–2022/BPS-Statistics Indonesia, Village Potential Data Collecting 2020–2022

Tabel
Table 4.2.3

**Banyaknya Warga Penderita Kekurangan Gizi Menurut
Kelurahan di Kecamatan Tambora, 2022**
*Number of People with Malnutrition by Kelurahan in
Tambora Subdistrict, 2022*

Desa/Kelurahan <i>Village/Kelurahan</i>	2022
(1)	(2)
Kalianyar	1
Duri Selatan	-
Tanah Sereal	-
Duri Utara	-
Krendang	-
Jembatan Besi	-
Angke	-
Jembatan Lima	-
Tambora	-
Roa Malaka	-
Pekojan	1
Tambora	2

Catatan/Note: ...

Sumber/Source: BPS, Pendataan Potensi Desa (Podes) 2022/BPS-Statistics Indonesia, Village Potential Data Collecting 2022

Tabel 4.2.4
Table

Jumlah PUS dan Peserta KB Baru Menurut Kelurahan dan Alat Kontrasepsi yang Digunakan di Kecamatan Tambora, 2022

Number of Fertile Couples and New Family Planning Acceptors Kelurahan and Contraceptives Used in Tambora Subdistrict, 2022

Desa/Kelurahan Village/Kelurahan	PUS Fertile Couples	Alat Kontrasepsi Contraceptive Methods		
		IUD IUD	Susuk Implant	Suntik Injection
(1)	(2)	(4)	(5)	(6)
Kalianyar	602	825	1 794	631
Duri Selatan	179	214	624	168
Tanah Sereal	308	824	1 648	853
Duri Utara	235	421	1 993	457
Krendang	126	326	942	123
Jembatan Besi	602	752	1 577	569
Angke	497	420	1 254	249
Jembatan Lima	237	196	874	229
Tambora	164	157	862	219
Roa Malaka	58	47	95	107
Pekojan	265	221	9 581	340
Tambora	3 273	4 403	21 244	3 945

Lanjutan Tabel/Continued Table 4.2.4

Desa/Kelurahan <i>Village/Kelurahan</i>	Alat Kontrasepsi <i>Contraceptive Methods</i>			
	Pil <i>Pill</i>	Kondom <i>Condom</i>	MOW	MOP
(1)	(7)	(8)	(9)	(10)
Kalianyar	420	83	251	46
Duri Selatan	146	42	78	16
Tanah Sereal	396	70	316	34
Duri Utara	155	57	52	28
Krendang	178	60	102	33
Jembatan Besi	363	58	224	31
Angke	241	64	95	32
Jembatan Lima	119	51	94	26
Tambora	168	49	96	17
Roa Malaka	53	23	16	4
Pekojan	117	43	92	15
Tambora	2 356	600	1 416	282

Catatan/Note: ...

Sumber/Source: Suku Dinas Pemberdayaan, Perlindungan Anak dan Pengendalian Penduduk Jakarta Barat

4.3 PERUMAHAN DAN LINGKUNGAN HOUSING AND ENVIRONMENT

Tabel 4.3.1 Banyaknya Desa¹/Kelurahan Menurut Sumber Air Minum Sebagian Besar Keluarga di Kecamatan Tambora, 2020–2022
Number of Villages¹/Kelurahan by Drinking Water Source of Majority Family in Tambora Subdistrict, 2020–2022

Sumber Air Minum Source of Drinking Water	2020 ²	2021 ²	2022 ³
(1)	(2)	(3)	(4)
Air Kemasan Bermerk/ <i>Branded Bottled Water</i>	11	11	11
Air Isi Ulang/ <i>Refil Water</i>	11	11	11
Leding Dengan Meteran/ <i>Metered Piped Water</i>	11	11	11
Leding Tanpa Meteran/ <i>Non Metered Piped Water</i>	-	-	-
Sumur Bor atau Pompa/ <i>Artesian Well or Pumped Water</i>	-	-	-
Sumur/ <i>Well</i>	-	-	-
Mata Air/ <i>Spring</i>	-	-	-
Sungai/Danau/Kolam/ Waduk/Situ/ Embung/Bendungan/ <i>River/Lake/Pond/ Reservoir/Dam</i>	-	-	-
Air Hujan/ <i>Rainwater</i>	-	-	-
Lainnya/ <i>Others</i>	-	-	-

Catatan/*Note* : ¹Desa pada tabel ini termasuk Unit Permukiman Transmigrasi (UPT) yang masih dibina oleh kementerian terkait/
Villages in this table include Transmigration Settlement Unit which is still fostered by the relevant ministries.

Sumber/*Source* : ²Badan Pusat Statistik, Pendataan Potensi Desa (Podes)/*BPS-Statistics Indonesia, Village Potential Data Collecting*
³...

Tabel 4.3.2
Table

Banyaknya Keluarga Menurut Desa/Kelurahan dan Jenis Pengguna Listrik di Kecamatan Tambora, 2022
Number of Family by Villages/Kelurahan and Type of Electricity Consumer in Tambora Subdistrict, 2022

Desa/Kelurahan <i>Village/Kelurahan</i>	Pengguna Listrik <i>Electricity Consumer</i>			Bukan Pengguna Listrik <i>Not Electricity Consumer</i>
	PLN <i>State Electricity Company</i>	Non PLN <i>Non-State Electricity Company</i>	Jumlah <i>Total</i>	
(1)	(2)	(3)	(4)	(5)
Kalianyar	9 639	-	9 639	-
Duri Selatan	5 534	-	5 534	-
Tanah Sereal	10 426	-	10 426	-
Duri Utara	7 729	-	7 729	-
Krendang	8 272	-	8 272	-
Jembatan Besi	12 336	-	12 336	-
Angke	11 758	-	11 758	-
Jembatan Lima	8 581	-	8 581	-
Tambora	4 293	-	4 293	-
Roa Malaka	1 486	-	1 486	-
Pekojan	9 563	-	9 563	-
Tambora	89 617	-	89 617	-

Catatan/Note : ...

Sumber/Source : Badan Pusat Statistik, Pendataan Potensi Desa (Podes)/BPS-Statistics Indonesia, Village Potential Data Collecting

Tabel 4.3.3 **Banyaknya Desa¹/Kelurahan Menurut Sumber Penerangan Jalan Utama Desa/Kelurahan di Kecamatan Tambora, 2020–2022**
Number of Villages¹/Kelurahan by Source of Villages/Kelurahan's Main Street Illumination in Tambora Subdistrict, 2020–2022

Sumber Penerangan Jalan Utama Source of Main Street Illumination	2020 ²	2021 ²	2022 ³
(1)	(2)	(3)	(4)
Listrik Pemerintah/ <i>State Electricity</i>	11	11	11
Listrik Non Pemerintah/ <i>Non-State Electricity</i>	-	-	-
Non Listrik/ <i>Non-Electric</i>	-	-	-

Catatan/Note: ¹Desa pada tabel ini termasuk Unit Permukiman Transmigrasi (UPT) yang masih dibina oleh kementerian terkait/
Villages in this table include Transmigration Settlement Unit which is still fostered by the relevant ministries.

Sumber/Source: ²Badan Pusat Statistik, Pendataan Potensi Desa (Podes)/BPS-Statistics Indonesia, *Village Potential Data Collecting*
³...

Tabel 4.3.4
Table

**Banyaknya Kelurahan Menurut Penggunaan Fasilitas
Tempat Buang Air Besar Sebagian Besar Keluarga di
Kecamatan Tambora, 2020–2022**
*Number of Kelurahan by Toilet Facility Used by Majority
Family in Tambora Subdistrict, 2020–2022*

Fasilitas Tempat Buang Air Besar <i>Toilet Facility</i>	2020	2021	2022
(1)	(2)	(3)	(4)
Jamban/Toilet			
Sendiri/ <i>Private</i>	11	11	11
Bersama/ <i>Shared</i>	-	-	-
Umum/ <i>Public</i>	-	-	-
Bukan Jamban/<i>Non-Toilet</i>	-	-	-
Jumlah/Total	11	11	11

Catatan/Note: ...

Sumber/Source: BPS, Pendataan Potensi Desa (Podes) 2020–2022/BPS-Statistics Indonesia, *Village Potential Data Collecting 2020–2022*

Tabel 4.3.5
Table

Banyaknya Desa/Kelurahan Menurut Jenis Bahan Bakar untuk Memasak yang Digunakan Sebagian Besar Keluarga di Kecamatan Tambora, 2022
Number of Villages/Kelurahan by Type of Cooking Fuel Used by Majority Family in Tambora Subdistrict, 2022

Jenis Bahan Bakar untuk Memasak <i>Type of Cooking Fuel</i>	2022
(1)	(2)
Listrik/ <i>Electric</i>	-
Elpiji 5,5 kg/ <i>Blue Gas 5.5 kg-LPG</i>	1
Elpiji 12 kg/ <i>12 kg-LPG</i>	10
Elpiji 3 kg/ <i>3 kg-LPG</i>	-
Gas Kota/ <i>City Gas</i>	-
Biogas/ <i>Biogas</i>	-
Minyak Tanah/ <i>Kerosene</i>	-
Briket/ <i>Briquettes</i>	-
Arang/ <i>Charcoal</i>	-
Kayu Bakar/ <i>Firewood</i>	-
Lainnya/ <i>Others</i>	-
Jumlah/<i>Total</i>	11

Catatan/*Note*: ...

Sumber/*Source*: ...

4.4 AGAMA DAN SOSIAL LAINNYA RELIGION AND OTHER SOCIAL AFFAIRS

Tabel 4.4.1 Jumlah Tempat Peribadatan Menurut Kelurahan di Kecamatan Tambora, 2022
Table *Number of Worship Facilities by Kelurahan in Tambora Subdistrict, 2022*

Desa/Kelurahan <i>Village/Kelurahan</i>	Masjid <i>Mosque</i>	Mushola <i>Pray Room</i>	Gereja <i>Church</i>	Pura <i>Temple</i>	Vihara
(1)	(2)	(3)	(4)	(4)	(5)
Kalianyar	9	20	1	-	-
Duri Selatan	6	9	4	-	1
Tanah Sereal	15	31	3	-	2
Duri Utara	8	11	2	-	2
Krendang	7	27	-	-	1
Jembatan Besi	10	35	1	-	2
Angke	11	19	4	-	4
Jembatan Lima	8	32	1	-	2
Tambora	7	15	3	-	3
Roa Malaka	1	3	1	-	-
Pekojan	12	21	4	-	8
Tambora	94	223	24	-	25

Catatan/Note: ...

Sumber/Source: BPS, Pendataan Potensi Desa (Podes) 2022/BPS-Statistics Indonesia, Village Potential Data Collecting 2022

Tabel 4.4.2
Table

Banyaknya Kejadian Bencana Alam Menurut Kelurahan dan Jenis Bencana Alam di Kecamatan Tambora, 2022
Number of Natural Disaster Events by Kelurahan and Type of Natural Disaster in Tambora Subdistrict, 2022

Desa/Kelurahan <i>Village/Kelurahan</i>	Gempa Bumi <i>Earthquake</i>	Tanah Longsor <i>Landslide</i>	Banjir <i>Floods</i>
(1)	(2)	(3)	(4)
Kalianyar	-	-	-
Duri Selatan	-	-	-
Tanah Sereal	-	-	-
Duri Utara	-	-	-
Krendang	-	-	-
Jembatan Besi	-	-	-
Angke	-	-	-
Jembatan Lima	-	-	-
Tambora	-	-	-
Roa Malaka	-	-	-
Pekojan	-	-	-
Tambora	-	-	-

Lanjutan Tabel/*Continued Table* 4.4.2

Desa/Kelurahan <i>Village/Kelurahan</i>	Banjir Bandang <i>Flash Floods</i>	Kekeringan <i>Drought</i>	Angin Puyuh/ Puting Beliung/ Topan <i>Tornado/Typhoon</i>
(1)	(5)	(6)	(7)
Kalianyar	-	-	-
Duri Selatan	-	-	-
Tanah Sereal	-	-	-
Duri Utara	-	-	-
Krendang	-	-	-
Jembatan Besi	-	-	-
Angke	-	-	-
Jembatan Lima	-	-	-
Tambora	-	-	-
Roa Malaka	-	-	-
Pekojan	-	-	-
Tambora	-	-	-

Catatan/*Note*: ...Sumber/*Source*: BPS, Pendataan Potensi Desa (Podes) 2022/*BPS-Statistics Indonesia, Village Potential Data Collecting 2022*

Tabel 4.4.3
Table

Banyaknya Korban Jiwa Akibat Bencana Alam Menurut Kelurahan dan Jenis Bencana Alam di Kecamatan Tambora, 2022
Number of Fatalities Due to Natural Disasters by Kelurahan and Type of Natural Disaster in Tambora Subdistrict, 2022

Desa/Kelurahan <i>Village/Kelurahan</i>	Gempa Bumi <i>Earthquake</i>	Tanah Longsor <i>Landslide</i>	Banjir <i>Floods</i>
(1)	(2)	(3)	(4)
Kalianyar	-	-	-
Duri Selatan	-	-	-
Tanah Sereal	-	-	-
Duri Utara	-	-	-
Krendang	-	-	-
Jembatan Besi	-	-	-
Angke	-	-	-
Jembatan Lima	-	-	-
Tambora	-	-	-
Roa Malaka	-	-	-
Pekojan	-	-	-
Tambora	-	-	-

Lanjutan Tabel/*Continued Table 4.4.3*

Desa/Kelurahan <i>Village/Kelurahan</i>	Banjir Bandang <i>Flash Floods</i>	Kekeringan <i>Drought</i>	Angin Puyuh/ Puting Beliung/ Topan <i>Tornado/Typhoon</i>
(1)	(5)	(6)	(7)
Kalianyar	-	-	-
Duri Selatan	-	-	-
Tanah Sereal	-	-	-
Duri Utara	-	-	-
Krendang	-	-	-
Jembatan Besi	-	-	-
Angke	-	-	-
Jembatan Lima	-	-	-
Tambora	-	-	-
Roa Malaka	-	-	-
Pekojan	-	-	-
Tambora	-	-	-

Catatan/Note: ...

Sumber/Source: BPS, Pendataan Potensi Desa (Podes) 2022/BPS-Statistics Indonesia, *Village Potential Data Collecting 2022*

Tabel 4.4.4
Table

Keberadaan Fasilitas/Upaya Antisipasi/Mitigasi Bencana Alam Menurut Kelurahan di Kecamatan Tambora, 2022
Existence of Facilities/Efforts for Anticipation/Mitigation of Natural Disasters by Kelurahan in Tambora Subdistrict, 2022

Desa/Kelurahan <i>Village/Kelurahan</i>	Sistem Peringatan Dini Bencana Alam <i>Natural Disaster Early Warning System</i>	Sistem Peringatan Dini Khusus Tsunami <i>Tsunami Early Warning System</i>	Perlengkapan Keselamatan <i>Safety Equipment</i>
(1)	(2)	(3)	(4)
Kalianyar	Tidak ada	Bukan Wilayah Potensi Tsunami	Ada
Duri Selatan	Tidak ada	Bukan Wilayah Potensi Tsunami	Ada
Tanah Sereal	Tidak ada	Bukan Wilayah Potensi Tsunami	Ada
Duri Utara	Tidak ada	Bukan Wilayah Potensi Tsunami	Ada
Krendang	Tidak ada	Bukan Wilayah Potensi Tsunami	Ada
Jembatan Besi	Tidak ada	Bukan Wilayah Potensi Tsunami	Ada
Angke	Tidak ada	Bukan Wilayah Potensi Tsunami	Ada
Jembatan Lima	Tidak ada	Bukan Wilayah Potensi Tsunami	Ada
Tambora	Tidak ada	Bukan Wilayah Potensi Tsunami	Ada
Roa Malaka	Tidak ada	Bukan Wilayah Potensi Tsunami	Ada
Pekojan	Tidak ada	Bukan Wilayah Potensi Tsunami	Ada

Lanjutan Tabel/*Continued Table* 4.4.4

Desa/Kelurahan Village/Kelurahan	Rambu-Rambu dan Jalur Evakuasi Bencana Sign and Evacuation Route	Pembuatan, Perawatan, atau Normalisasi: Sungai, Kanal, Tanggul, Parit, Drainase, Waduk, Pantai, dll Manufacture, Maintenance, or Normalization: Rivers, Canals, Embankment, etc
(1)	(5)	(6)
Kalianyar	Ada	Ada+
Duri Selatan	Ada	Ada
Tanah Sereal	Ada	Ada
Duri Utara	Ada	Ada
Krendang	Ada	Ada
Jembatan Besi	Ada	Ada
Angke	Ada	Ada
Jembatan Lima	Ada	Ada
Tambora	Ada	Ada
Roa Malaka	Ada	Ada
Pekojan	Ada	Ada

Catatan/Note: ...

Sumber/Source: BPS, Pendataan Potensi Desa (Podes) 2022/BPS-Statistics Indonesia, Village Potential Data Collecting 2022

Tabel 4.4.5
Table

Banyaknya Musibah Menurut Kelurahan dan Jenisnya di Kecamatan Tambora, 2022
Number of Disaster by Kelurahan and Kind of Disaster in Tambora Subdistrict, 2022

Desa/Kelurahan <i>Village/Kelurahan</i>	Jenis Musibah <i>Kind of Disaster</i>			Jumlah <i>Total</i>
	Kebakaran <i>Fire Accident</i>	Banjir <i>Flood</i>	Lainnya <i>Others</i>	
(1)	(2)	(3)	(4)	(5)
Kalianyar	4	-	4	8
Duri Selatan	3	-	3	6
Tanah Sereal	7	-	3	10
Duri Utara	2	-	-	2
Krendang	7	-	2	9
Jembatan Besi	4	-	8	12
Angke	4	-	9	13
Jembatan Lima	4	-	3	7
Tambora	-	-	3	3
Roa Malaka	2	-	14	16
Pekojan	10	-	4	14
Tambora	47	-	53	100

Catatan/Note: ...

Sumber/Source: Sudin Pemadam Kebakaran Jakarta Barat

Tabel 4.4.6
Table

**Banyaknya Musibah, Korban Jiwa dan Jumlah Kerugian
Musibah Kebakaran Menurut Kelurahan di Kecamatan
Tambora, 2022**
*The Number of Disaster, Casualties, and the Number
of Losses in Fire Accidents by Kelurahan in Tambora
Subdistrict, 2022*

Desa/Kelurahan <i>Village/Kelurahan</i>	Peristiwa Kebakaran <i>Fire Accident</i>		
	Banyak Kejadian <i>The Number of Incidents</i>	Korban <i>Casualties</i>	Kerugian (000 Rp.) <i>Loss (000 Rp.)</i>
(1)	(2)	(3)	(4)
Kalianyar	4	1	6 003 000
Duri Selatan	3	6	503 000
Tanah Sereal	7	5	1 707 150
Duri Utara	2	1	35 100
Krendang	7	2	1 306 500
Jembatan Besi	4	-	3 150 200
Angke	4	-	705 000
Jembatan Lima	4	-	975 300
Tambora	-	-	0
Roa Malaka	2	-	1 201 500
Pekojan	10	-	1 359 000
Tambora	47	15	16 945 750

Catatan/Note: ...

Sumber/Source: Sudin Pemadam Kebakaran Jakarta Barat

Tabel 4.4.7 Banyaknya Peristiwa Kebakaran Menurut Kelurahan dan Sarana yang Terbakar di Kecamatan Tambora, 2022
Table The Number of Fire Accident by Kelurahan and Burning Facilities in Tambora Subdistrict, 2022

Desa/Kelurahan Village/Kelurahan	Sarana yang Terbakar Burning Facilities				
	Perumahan Housing	Umum Public	Industri Industry	Kendaraan Vehicle	Lainnya Others
(1)	(2)	(3)	(4)		
Kalianyar	4	-	-	-	-
Duri Selatan	1	1	-	-	1
Tanah Sereal	6	-	-	-	1
Duri Utara	2	-	-	-	-
Krendang	4	2	-	-	1
Jembatan Besi	3	-	-	-	1
Angke	3	-	-	-	1
Jembatan Lima	1	1	-	-	2
Tambora	-	-	-	-	-
Roa Malaka	1	1	-	-	-
Pekojan	2	3	-	-	5
Tambora	27	8	-	-	12

Catatan/Note: ...

Sumber/Source: Sudin Pemadam Kebakaran Jakarta Barat

Tabel 4.4.8
Table

Banyaknya Peristiwa Kebakaran Menurut Kelurahan dan Penyebabnya di Kecamatan Tambora, 2022
The Number of Fire Accident by Kelurahan and Cause of Fire in Tambora Subdistrict, 2022

Desa/Kelurahan <i>Village/Kelurahan</i>	Penyebab Kebakaran <i>Cause of Fire</i>				
	Listrik <i>Electricity</i>	Kompur <i>Stove</i>	Rokok <i>Cigarette</i>	Lampu <i>Lamp</i>	Lainnya <i>Others</i>
(1)	(2)	(3)	(4)		
Kalianyar	2	2	-	-	-
Duri Selatan	3	-	-	-	-
Tanah Sereal	4	1	1	-	1
Duri Utara	1	-	1	-	-
Krendang	2	1	-	-	4
Jembatan Besi	2	-	-	-	2
Angke	3	-	-	-	1
Jembatan Lima	3	-	-	-	1
Tambora	-	-	-	-	-
Roa Malaka	2	-	-	-	-
Pekojan	8	-	-	-	2
Tambora	30	4	2	-	11

Catatan/Note: ...

Sumber/Source: Sudin Pemadam Kebakaran Jakarta Barat

Tabel 4.4.9
Table

Banyaknya Kepala Keluarga yang Kehilangan Tempat Tinggal dan Luas Area Terdampak Akibat Peristiwa Kebakaran Menurut Kelurahan di Kecamatan Tambora, 2022

The Number of Heads of Families Who Lost Their Homes and the Area Affected by the Fire Incident by Kelurahan in Tambora Subdistrict, 2022

Desa/Kelurahan <i>Village/Kelurahan</i>	Banyaknya KK yang kehilangan tempat tinggal <i>Families Head who Lost Their Home</i>	Luas Area yang Terbakar (M ²) <i>Burning Area</i>
(1)	(2)	(3)
Kalianyar	29	1 846
Duri Selatan	1	196
Tanah Sereal	31	694
Duri Utara	1	20
Krendang	4	189
Jembatan Besi	32	2 051
Angke	3	350
Jembatan Lima	71	1 033
Tambora	-	-
Roa Malaka	-	162
Pekojan	8	596
Tambora	180	7 137

Catatan/Note: ...

Sumber/Source: Sudin Pemadam Kebakaran Jakarta Barat

Tabel 4.4.10
Table

Banyaknya Desa/Kelurahan yang Memiliki Kelompok Kegiatan Olahraga Menurut Jenis Olahraga dan Ketersediaan Fasilitas/Lapangan Olahraga di Kecamatan Tambora, 2022
Number of Villages/Kelurahan Having Sport Activities Groups by Type of Sport and Availability of Sport Facilities/Fields in Tambora Subdistrict, 2022

Jenis Olahraga <i>Type of Sport</i>	Kondisi Fasilitas/Lapangan Olahraga <i>Condition of Sport Facilities/Fields</i>			Tidak Ada Fasilitas/ Lapangan Olahraga <i>No Sport Facilities/ Fields</i>
	Baik	Rusak Sedang	Rusak Parah	
(1)	(2)	(3)	(4)	(5)
Sepak Bola/Soccer	1	-	-	10
Bola Voli/Volley Ball	-	-	-	11
Bulu Tangkis/Badminton	6	1	1	3
Bola Basket/Basket Ball	1	-	-	10
Tenis Lapangan/Court Tennis	-	-	-	11
Tenis Meja/Table Tennis	6	1	-	4
Futsal/Futsal	2	-	-	9
Renang/Swimming	-	-	-	11
Bela Diri/ Martial Arts	1	-	-	10
Bilyard/ Billiards	-	-	-	11
Fitnes, Aerobik, dll/Fitness, Aerobics, etc	2	-	-	9
Lainnya/Others	-	-	-	11

Catatan/Note: ...

Sumber/Source: BPS, Pendataan Potensi Desa (Podes) 2022/BPS-Statistics Indonesia, Village Potential Data Collecting 2022

BAB 05

PERTANIAN

AGRICULTURE

<https://jakbarkota.bps.go.id>



PENJELASAN TEKNIS

1. Lorem ipsum dolor sit amet, consectetur adipiscing elit, sed diam nonummy nibh euismod tincidunt ut laoreet dolore magna aliquam erat volutpat. Ut wisi enim ad minim veniam, quis nostrud exerci tation ullamcorper suscipit lobortis nisl ut aliquip ex ea commodo consequat. Duis autem vel eum iriure dolor in hendrerit in vulputate velit esse molestie consequat, vel illum dolore eu feugiat nulla facilisis at vero eros et accumsan et iusto odio dignissim qui blandit praesent luptatum zzril delenit augue duis dolore te feugait nulla facilisi.
2. Lorem ipsum dolor sit amet, consectetur adipiscing elit, sed diam nonummy nibh euismod tincidunt ut laoreet dolore magna aliquam erat volutpat. Ut wisi enim ad minim veniam, quis nostrud exerci tation ullamcorper suscipit lobortis nisl ut aliquip ex ea commodo consequat. Duis autem vel eum iriure dolor in hendrerit in vulputate velit esse molestie consequat, vel illum dolore eu feugiat nulla facilisis at vero eros et accumsan et iusto odio dignissim qui blandit praesent luptatum zzril delenit augue duis dolore te feugait nulla facilisi.
3. Lorem ipsum dolor sit amet, consectetur adipiscing elit, sed

TECHNICAL NOTES

1. *Lorem ipsum dolor sit amet, consectetur adipiscing elit, sed diam nonummy nibh euismod tincidunt ut laoreet dolore magna aliquam erat volutpat. Ut wisi enim ad minim veniam, quis nostrud exerci tation ullamcorper suscipit lobortis nisl ut aliquip ex ea commodo consequat. Duis autem vel eum iriure dolor in hendrerit in vulputate velit esse molestie consequat, vel illum dolore eu feugiat nulla facilisis at vero eros et accumsan et iusto odio dignissim qui blandit praesent luptatum zzril delenit augue duis dolore te feugait nulla facilisi.*
2. *Lorem ipsum dolor sit amet, consectetur adipiscing elit, sed diam nonummy nibh euismod tincidunt ut laoreet dolore magna aliquam erat volutpat. Ut wisi enim ad minim veniam, quis nostrud exerci tation ullamcorper suscipit lobortis nisl ut aliquip ex ea commodo consequat. Duis autem vel eum iriure dolor in hendrerit in vulputate velit esse molestie consequat, vel illum dolore eu feugiat nulla facilisis at vero eros et accumsan et iusto odio dignissim qui blandit praesent luptatum zzril delenit augue duis dolore te feugait nulla facilisi.*
3. *Lorem ipsum dolor sit amet, consectetur adipiscing elit, sed*

diam nonummy nibh euismod tincidunt ut laoreet dolore magna aliquam erat volutpat. Ut wisi enim ad minim veniam, quis nostrud exerci tation ullamcorper suscipit lobortis nisl ut aliquip ex ea commodo consequat. Duis autem vel eum iriure dolor in hendrerit in vulputate velit esse molestie consequat, vel illum dolore eu feugiat nulla facilisis at vero eros et accumsan et iusto odio dignissim qui blandit praesent luptatum zzril delenit augue duis dolore te feugait nulla facilisi.

4. Lorem ipsum dolor sit amet, consectetur adipiscing elit, sed diam nonummy nibh euismod tincidunt ut laoreet dolore magna aliquam erat volutpat. Ut wisi enim ad minim veniam, quis nostrud exerci tation ullamcorper suscipit lobortis nisl ut aliquip ex ea commodo consequat. Duis autem vel eum iriure dolor in hendrerit in vulputate velit esse molestie consequat, vel illum dolore eu feugiat nulla facilisis at vero eros et accumsan et iusto odio dignissim qui blandit praesent luptatum zzril delenit augue duis dolore te feugait nulla facilisi.

diam nonummy nibh euismod tincidunt ut laoreet dolore magna aliquam erat volutpat. Ut wisi enim ad minim veniam, quis nostrud exerci tation ullamcorper suscipit lobortis nisl ut aliquip ex ea commodo consequat. Duis autem vel eum iriure dolor in hendrerit in vulputate velit esse molestie consequat, vel illum dolore eu feugiat nulla facilisis at vero eros et accumsan et iusto odio dignissim qui blandit praesent luptatum zzril delenit augue duis dolore te feugait nulla facilisi.

4. *Lorem ipsum dolor sit amet, consectetur adipiscing elit, sed diam nonummy nibh euismod tincidunt ut laoreet dolore magna aliquam erat volutpat. Ut wisi enim ad minim veniam, quis nostrud exerci tation ullamcorper suscipit lobortis nisl ut aliquip ex ea commodo consequat. Duis autem vel eum iriure dolor in hendrerit in vulputate velit esse molestie consequat, vel illum dolore eu feugiat nulla facilisis at vero eros et accumsan et iusto odio dignissim qui blandit praesent luptatum zzril delenit augue duis dolore te feugait nulla facilisi.*

ULASAN

Lorem ipsum dolor sit amet, consectetur adipiscing elit, sed diam nonummy nibh euismod tincidunt ut laoreet dolore magna aliquam erat volutpat. Ut wisi enim ad minim veniam, quis nostrud exerci tation ullamcorper suscipit lobortis nisl ut aliquip ex ea commodo consequat. Duis autem vel eum iriure dolor in hendrerit in vulputate velit esse molestie consequat, vel illum dolore eu feugiat nulla facilisis at vero eros et accumsan et iusto odio dignissim qui blandit praesent luptatum zzril delenit augue dui dolore te feugait nulla facilisi.

Lorem ipsum dolor sit amet, consectetur adipiscing elit, sed diam nonummy nibh euismod tincidunt ut laoreet dolore magna aliquam erat volutpat. Ut wisi enim ad minim veniam, quis nostrud exerci tation ullamcorper suscipit lobortis nisl ut aliquip ex ea commodo consequat. Duis autem vel eum iriure dolor in hendrerit in vulputate velit esse molestie consequat, vel illum dolore eu feugiat nulla facilisis at vero eros et accumsan et iusto odio dignissim qui blandit praesent luptatum zzril delenit augue dui dolore te feugait nulla facilisi.

Lorem ipsum dolor sit amet, consectetur adipiscing elit, sed.

DESCRIPTION

Lorem ipsum dolor sit amet, consectetur adipiscing elit, sed diam nonummy nibh euismod tincidunt ut laoreet dolore magna aliquam erat volutpat. Ut wisi enim ad minim veniam, quis nostrud exerci tation ullamcorper suscipit lobortis nisl ut aliquip ex ea commodo consequat. Duis autem vel eum iriure dolor in hendrerit in vulputate velit esse molestie consequat, vel illum dolore eu feugiat nulla facilisis at vero eros et accumsan et iusto odio dignissim qui blandit praesent luptatum zzril delenit augue dui dolore te feugait nulla facilisi.

Lorem ipsum dolor sit amet, consectetur adipiscing elit, sed diam nonummy nibh euismod tincidunt ut laoreet dolore magna aliquam erat volutpat. Ut wisi enim ad minim veniam, quis nostrud exerci tation ullamcorper suscipit lobortis nisl ut aliquip ex ea commodo consequat. Duis autem vel eum iriure dolor in hendrerit in vulputate velit esse molestie consequat, vel illum dolore eu feugiat nulla facilisis at vero eros et accumsan et iusto odio dignissim qui blandit praesent luptatum zzril delenit augue dui dolore te feugait nulla facilisi.

Lorem ipsum dolor sit amet, consectetur adipiscing elit, sed.

Tabel 5.1
Table

Luas Panen Tanaman Sayuran dan Buah-buahan Semusim Menurut Jenis Tanaman di Kecamatan Tambora (ha), 2019–2022
Harvested Area of Seasonal Vegetables and Fruits by Kind of Plant in Tambora Subdistrict (ha), 2019–2022

Jenis Tanaman Kind of Plants	2019	2020	2021	2022 ^x
(1)	(2)	(3)	(4)	(5)
Sayuran/Vegetables:				
Bawang Merah/ Shallots	...	-	-	-
Cabai Besar/TW/Teropong Chili/Big Chili	...	-	-	-
Cabai Keiting Curly Chili	...	-	-	-
Cabai Rawit Chili/Cayenne Pepper	...	-	-	-
Kentang/Potato	...	-	-	-
Kubis/Cabbage	...	-	-	-
Tomat/Tomato	...	-	-	-
Bawang Putih/Garlic	...	-	-	-

Catatan/Note: ...

Sumber/Source: Badan Pusat Statistik, Statistik Pertanian Hortikultura SPH-SBS/BPS-Statistics Indonesia, Agricultural Statistic for Horticulture SPH-SBS

Tabel 5.2
Table

Produksi Tanaman Sayuran dan Buah-buahan Semusim Menurut Jenis Tanaman di Kecamatan Tambora (kuintal), 2019–2022
Production of Seasonal Vegetables and Fruits by Kind of Plant in Tambora Subdistrict (quintal), 2019–2022

Jenis Tanaman <i>Kind of Plants</i>	2019	2020	2021	2022 ^x
(1)	(2)	(3)	(4)	(5)
Sayuran/Vegetables:				
Bawang Merah/ <i>Shallots</i>	...	-	-	-
Cabai Besar/TW/Teropong <i>Chili/Big Chili</i>	...	-	-	-
Cabai Keiting <i>Curly Chili</i>	...	-	-	-
Cabai Rawit <i>Chili/Cayenne Pepper</i>	...	-	-	-
Kentang/ <i>Potato</i>	...	-	-	-
Kubis/ <i>Cabbage</i>	...	-	-	-
Tomat/ <i>Tomato</i>	...	-	-	-
Bawang Putih/ <i>Garlic</i>	...	-	-	-

Catatan/Note: ...

Sumber/Source: Badan Pusat Statistik, Statistik Pertanian Hortikultura SPH-SBS/BPS-Statistics Indonesia, *Agricultural Statistic for Horticulture SPH-SBS*

Tabel
Table 5.3

Luas Panen Tanaman Biofarmaka Menurut Jenis Tanaman di Kecamatan Tambora (m²), 2019–2022
Harvested Area of Medicinal Plants by Kind of Plant in Tambora Subdistrict (m²), 2019–2022

Jenis Tanaman Kind of Plants	2019	2020	2021	2022 ^x
(1)	(2)	(3)	(4)	(5)
Jaje/Ginger	...	-	-	-
Laos/Lengkuas/Galanga	...	-	-	-
Kencur/East Indian Galangal	...	-	-	-
Kunyit/Turmeric	...	-	-	-

Catatan/Note: ...

Sumber/Source: Badan Pusat Statistik, Statistik Pertanian Hortikultura SPH-TBF/BPS-Statistics Indonesia, Agricultural Statistic for Horticulture SPH-TBF

Tabel 5.4
Table

Produksi Tanaman Biofarmaka Menurut Jenis Tanaman di Kecamatan Tambora (kg), 2019–2022
Production of Medicinal Plants by Kind of Plant in Tambora Subdistrict (kg), 2019–2022

Jenis Tanaman Kind of Plants	2019	2020	2021	2022 ^x
(1)	(2)	(3)	(4)	(5)
Jahe/Ginger	...	-	-	-
Laos/Lengkuas/Galanga	...	-	-	-
Kencur/East Indian Galangal	...	-	-	-
Kunyit/Turmeric	...	-	-	-

Catatan/Note: ...

Sumber/Source: Badan Pusat Statistik, Statistik Pertanian Hortikultura SPH-TBF/BPS-Statistics Indonesia, Agricultural Statistic for Horticulture SPH-TBF

Tabel
Table 5.5

**Luas Panen Tanaman Hias Menurut Jenis Tanaman di
Kecamatan Tambora (m²), 2019–2022**
*Harvested Area of Ornamental Plants by Kind of Plant in
Tambora Subdistrict (m²), 2019–2022*

Jenis Tanaman Kind of Plants	2019	2020	2021	2022 ^x
(1)	(2)	(3)	(4)	(5)
Anggrek Pot/Pot Orchid	...	-	-	-
Anggrek Potong/Cut Orchid	...	-	-	-
Krisan/Chrysantemum	...	-	-	-
Mawar/Rose	...	-	-	-
Sedap Malam/Tuberose	...	-	-	-

Catatan/Note: ...

Sumber/Source: Badan Pusat Statistik, Statistik Pertanian Hortikultura SPH-TH/BPS-Statistics Indonesia, Agricultural Statistik for Horticulture SPH-TH

Tabel 5.6 **Produksi Tanaman Hias Menurut Jenis Tanaman di Kecamatan Tambora (tangkai), 2019–2022**
Table **Production of Ornamental Plants by Kind of Plant in Tambora Subdistrict (stalks), 2019–2022**

Jenis Tanaman Kind of Plants	2019	2020	2021	2022 ^x
(1)	(2)	(3)	(4)	(5)
Anggrek Pot/ <i>Pot Orchid</i>	...	-	-	-
Anggrek Potong/ <i>Cut Orchid</i>	...	-	-	-
Krisan/ <i>Chrysantemum</i>	...	-	-	-
Mawar/ <i>Rose</i>	...	-	-	-
Sedap Malam/ <i>Tuberose</i>	...	-	-	-

Catatan/Note: ...

Sumber/Source: Badan Pusat Statistik, Statistik Pertanian Hortikultura SPH-TH/BPS-Statistics Indonesia, *Agricultural Statistik for Horticulture SPH-TH*

Tabel 5.7
Table

Produksi Buah-Buahan dan Sayuran Tahunan Menurut Jenis Tanaman di Kecamatan Tambora (kuintal), 2019–2022

Production of Annual Fruits and Vegetables by Kind of Plant in Tambora Subdistrict (quintal), 2019–2022

Jenis Tanaman <i>Kind of Plants</i>	2019	2020	2021	2022 ^x
(1)	(2)	(3)	(4)	(5)
Buah–Buahan/Fruits:				
Mangga/ <i>Mango</i>	...	-	-	-
Durian/ <i>Durian</i>	...	-	-	-
Jeruk Siam/ <i>Keprok/Orange/Tangerine</i>	...	-	-	-
Pisang/ <i>Banana</i>	...	-	-	-
Pepaya/ <i>Papaya</i>	...	-	-	-
Salak/ <i>Snakefruit</i>	...	-	-	-

Catatan/Note: ...

Sumber/Source: Badan Pusat Statistik, Statistik Pertanian Hortikultura SPH-BST/BPS-Statistics Indonesia, Agricultural Statistic for Horticulture SPH-BST

BAB 06

PARIWISATA

TOURISM



KALIANYAR 65

DURI UTARA 56

DURI SEL. 50

KRENDANG 67

TN. SEREAL 75

JEMBATAN
BESI 80

JUMLAH RUMAH MAKAN
MENURUT KELURAHAN
DI KECAMATAN

ANGKE 89

TAMBORA

JEMBATAN
LIMA 92

2022

TAMBORA 73



ROA
MALAKA 52

PEKOJAN 78

PENJELASAN TEKNIS

1. Usaha penyediaan akomodasi adalah usaha yang menyediakan pelayanan penginapan yang dapat dilengkapi dengan pelayanan pariwisata lainnya. Usaha penyediaan akomodasi dapat berupa hotel, vila, pondok wisata, bumi perkemahan, persinggahan karavan, dan akomodasi lainnya yang digunakan untuk tujuan pariwisata.
2. Hotel adalah penyediaan akomodasi secara harian berupa kamar-kamar di dalam satu bangunan yang dapat dilengkapi dengan jasa pelayanan makan dan minum, kegiatan hiburan dan atau fasilitas lainnya. Hotel terdiri dari hotel berbintang dan hotel non- bintang.
3. Hotel bintang adalah usaha penyediaan jasa pelayanan penginapan, makan minum serta jasa lainnya bagi umum dengan menggunakan sebagian atau seluruh bangunan. Usaha ini dikelola secara komersial serta memenuhi ketentuan persyaratan sebagai hotel bintang (termasuk berlian) yang ditetapkan dalam surat keputusan instansi yang membinanya. Misalnya hotel bintang lima, hotel bintang empat dan seterusnya.
4. Tingkat penghunian kamar hotel adalah persentase banyaknya malam kamar yang dihuni terhadap banyaknya malam

TECHNICAL NOTES

1. *The business of providing accommodation is a business that provides specialty services that can be equipped with other tourism services. It includes hotel, villa, cottage, camping, caravan stop, and other accommodation that are used for tourism purposes.*
2. *Hotel is a daily supply of accommodation rooms within a building which can be equipped with eating and drinking services, entertainment activities and/or other facilities. Hotel consists of a classified hotel and a non-classified hotel.*
3. *A star hotel is the business of providing an accommodation, eating and drinking as well as other services for the public by using a building or a part of a building. It is managed commercially and meets specified requirements as a star hotel (including diamonds) set forth in the decree of fostering agency. For example, five star hotel, four star hotel, and so on.*
4. *Room occupancy rate is the number of room-nights occupied divided by the number of room-nights available, multiplied by 100*

- kamar yang tersedia.
5. Restoran/Rumah Makan adalah suatu jenis usaha perdagangan makanan jadi, yang mendiami sebagian bangunan permanen atau seluruh bangunan dilengkapi penyimpanan, penyajian dalam penjualan makanan dan minuman bagi umum setelah memenuhi segala persyaratan.
 5. *Restaurant is a kind of trading business of processed foods, that's located in a part of the permanent building or the entire building is equipped with storage area, presentation area of food and beverages will be sold to the public after fulfilling all the requirements.*

<https://jakbarkota.bps.go.id>

6.1 PARIWISATA TOURISM

Tabel 6.1.1 Jumlah Sarana Akomodasi Menurut Desa/Kelurahan dan Jenis Akomodasi di Kecamatan Tambora, 2022
Table Number of Accomodation Facilities by Villages/Kelurahan and Type of Accomodation in Tambora Subdistrict, 2022

Desa/Kelurahan Village/Kelurahan	Hotel Hotel	Penginapan Inn
(1)	(2)	(3)
Kalianyar	-	...
Duri Selatan	-	...
Tanah Sereal	-	...
Duri Utara	-	...
Krendang	-	...
Jembatan Besi	1	...
Angke	-	...
Jembatan Lima	-	...
Tambora	-	...
Roa Malaka	3	...
Pekojan	2	...
Tambora	6	...

Catatan/Note: ...

Sumber/Source: ...

**6.2 TRANSPORTASI
TRANSPORTATION**

Tabel 6.2.1 Prasarana dan Sarana Transportasi Antar Kelurahan Menurut Kelurahan di Kecamatan Tambora, 2022
Table Inter-Villages/Kelurahan Transportation Infrastructure and Facilities by Villages/Kelurahan in Tambora Subdistrict, 2022

Desa/Kelurahan Village/Kelurahan	Jenis Prasarana Transportasi Type of Transportation Infrastructure	Keberadaan Angkutan Umum Availability of Public Transportation
(1)	(2)	(3)
Kalianyar	Darat	Ada
Duri Selatan	Darat	Ada
Tanah Sereal	Darat	Ada
Duri Utara	Darat	Ada
Krendang	Darat	Ada
Jembatan Besi	Darat	Ada
Angke	Darat	Ada
Jembatan Lima	Darat	Ada
Tambora	Darat	Ada
Roa Malaka	Darat	Ada
Pekojan	Darat	Ada

Lanjutan Tabel/*Continued Table 6.2.1*

Desa/Kelurahan Village/Kelurahan	Jenis Permukaan Jalan Darat Terluas Type of The Widest Road Surface	Dapat Dilalui Kendaraan Bermotor Roda 4 atau Lebih Passable by Vehicle with 4 or more Wheels
(1)	(4)	(5)
Kalianyar	Ada	Ada
Duri Selatan	Ada	Ada
Tanah Sereal	Ada	Ada
Duri Utara	Ada	Ada
Krendang	Ada	Ada
Jembatan Besi	Ada	Ada
Angke	Ada	Ada
Jembatan Lima	Ada	Ada
Tambora	Ada	Ada
Roa Malaka	Ada	Ada
Pekojan	Ada	Ada

Catatan/Note: ...

Sumber/Source: BPS, Pendataan Potensi Desa (Podes) 2022/BPS-Statistics Indonesia, Village Potential Data Collecting 2022

6.3 KOMUNIKASI COMMUNICATION

Tabel 6.3.1 Jumlah Menara Telepon seluler dan Operator Layanan Komunikasi Telepon Seluler Menurut Kelurahan di Kecamatan Tambora, 2022
Number of Base Transceiver Station (BTS) and Cellular Phone Communication Service Operators by Kelurahan in Tambora Subdistrict, 2022

Desa/Kelurahan <i>Village/Kelurahan</i>	Jumlah Menara Telepon seluler <i>Number of Base Transceiver Station (BTS)</i>	Jumlah Operator Layanan Komunikasi Telepon Seluler <i>Cellular Phone Communication Service Operators</i>
(1)	(2)	(3)
Kalianyar	-	-
Duri Selatan	-	-
Tanah Sereal	-	-
Duri Utara	-	-
Krendang	-	-
Jembatan Besi	-	-
Angke	-	-
Jembatan Lima	-	-
Tambora	-	-
Roa Malaka	-	-
Pekojan	-	-
Tambora	-	-

Catatan/Note: ...

Sumber/Source: BPS, Pendataan Potensi Desa (Podes) 2022/BPS-Statistics Indonesia, Village Potential Data Collecting 2022

Tabel
Table 6.3.2

Kekuatan Sinyal Telepon Seluler dan Jenis Sinyal Internet Telepon Seluler Menurut Desa/Kelurahan di Kecamatan Tambora, 2022
The Strenght of Cellular Phone Signal by Villages/Kelurahan in Tambora Subdistrict, 2022

Desa/Kelurahan Village/Kelurahan	Kekuatan Sinyal Telepon Seluler <i>The Strenght of Cellular Phone Signal</i>	Jenis Sinyal Internet Telepon Seluler <i>Type of Cellular Phone Signal</i>
(1)	(2)	(3)
Kalianyar	Sinyal Kuat	4G/LTE
Duri Selatan	Sinyal Kuat	4G/LTE
Tanah Sereal	Sinyal Kuat	4G/LTE
Duri Utara	Sinyal Kuat	4G/LTE
Krendang	Sinyal Kuat	4G/LTE
Jembatan Besi	Sinyal Kuat	4G/LTE
Angke	Sinyal Kuat	4G/LTE
Jembatan Lima	Sinyal Kuat	4G/LTE
Tambora	Sinyal Kuat	4G/LTE
Roa Malaka	Sinyal sangat kuat	4G/LTE
Pekojan	Sinyal sangat kuat	4G/LTE

Catatan/Note: ...

Sumber/Source: BPS, Pendataan Potensi Desa (Podes) 2022/BPS-Statistics Indonesia, Village Potential Data Collecting 2022

Tabel
Table 6.3.3

Keberadaan Kantor Pos/Pos Pembantu/Rumah Pos, Pos Keliling, dan Perusahaan/Agen Jasa Ekspedisi Swasta Menurut Kelurahan di Kecamatan Tambora, 2022
Number of Post Office/Subsidiary of Post Office, Mobile Portal Service, Private Expedition Service Company by Kelurahan in Tambora Subdistrict, 2022

Desa/Kelurahan <i>Village/Kelurahan</i>	Kantor Pos/Pos Pembantu/Rumah Pos <i>Post Office/Subsidiary of Post Office</i>	Pos Keliling <i>Mobile Portal Service</i>	Perusahaan/Agen Jasa Ekspedisi Swasta <i>Private Expedition Service Company</i>
(1)	(2)	(3)	(4)
Kalianyar	Tidak ada	Tidak ada	Tidak ada
Duri Selatan	Tidak ada	Tidak ada	Tidak ada
Tanah Sereal	Tidak ada	Tidak ada	Tidak ada
Duri Utara	Tidak ada	Tidak ada	Tidak ada
Krendang	Tidak ada	Tidak ada	Tidak ada
Jembatan Besi	Tidak ada	Tidak ada	Tidak ada
Angke	Tidak ada	Beroperasi	Tidak ada
Jembatan Lima	Tidak ada	Tidak ada	Tidak ada
Tambora	Tidak ada	Tidak ada	Tidak ada
Roa Malaka	Tidak ada	Tidak ada	Tidak ada
Pekojan	Tidak ada	Tidak ada	Tidak ada

Catatan/Note: ...

Sumber/Source: BPS, Pendataan Potensi Desa (Podes) 2022/BPS-Statistics Indonesia, Village Potential Data Collecting 2022

BAB 07

PEREKONOMIAN *ECONOMY*

5

Kelurahan dengan Jumlah Bank
Terbanyak di
Kecamatan Tambora
Tahun 2022

Kelurahan
Pekojan

3



Kelurahan
Roa Malaka

3



Kelurahan
Angke

3



Kelurahan
Tanah Sereal

2



Kelurahan
Tambora

2



Jumlah Bank Keseluruhan

Menurut Jenis



Bank Umum
Pemerintahan

8

Bank



Bank Umum
Swasta

8

Bank

PENJELASAN TEKNIS

1. Berdasarkan UU Nomor 29 Tahun 2007, Kota Administrasi Jakarta Barat merupakan salah satu perangkat daerah Provinsi DKI Jakarta Dengan menyandang status khusus, seluruh kebijakan mengenai pemerintah an maupun anggaran ditentukan pada tingkat provinsi karena lembaga legislatif hanya ada pada tingkat provinsi.
2. Kelompok pertokoan adalah sejumlah toko yang terdiri dari minimal 10 toko dan mengelompok dalam satu lokasi. Dalam satu kelompok pertokoan, jumlah bangunan fisiknya dapat lebih dari satu.
3. Pasar adalah tempat pertemuan antara penjual dan pembeli barang dan jasa. Pasar dapat menggunakan bangunan yang bersifat permanen atau semi permanen ataupun tanpa bangunan. Barang yang diperjualbelikan di dalam pasar dapat terdiri dari banyak komoditas (campuran) ataupun secara khusus suatu komoditas tertentu.
4. Minimarket/swalayan adalah sistem pelayanan mandiri, menjual berbagai jenis barang secara eceran, dan semua barang memiliki label harga, dengan luas bangunan kurang dari 400m².

TECHNICAL NOTES

1. *Based on 2007 Law No 29, West Jakarta Municipality is one of the areas of DKI Jakarta Province with special status, all policies regarding the administration and budget are determined at the provincial level because the legislature only exists at the provincial level.*
2. *Shopping center consists of at least 10 shopping stores in one location. In a shopping center, the number of physical buildings can be more than 1.*
3. *Market is a meeting place between sellers and buyers of goods and services. The market can exist in permanent or semi-permanent buildings or even without buildings. Goods that are traded in the market consist of many commodities (mixture) or specifically a particular commodity.*
4. *Minimarket / supermarket is a self-service system, selling various types of goods at retail, and all the goods have a price tag, with a building area of less than 400m².*

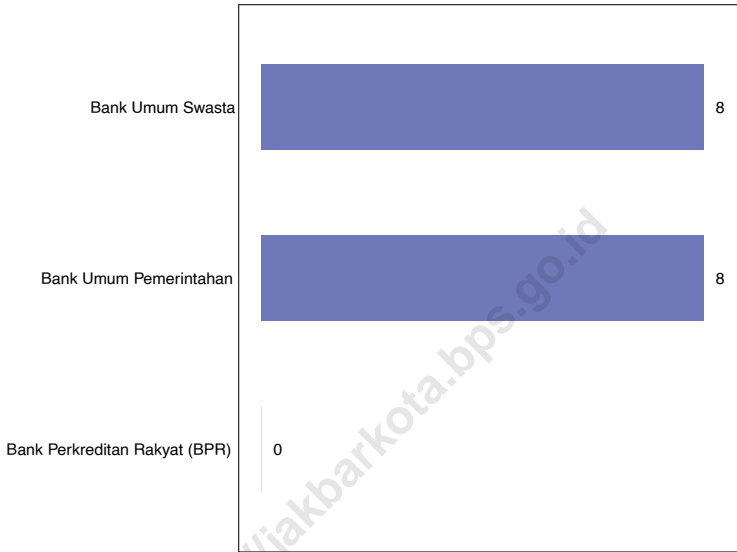
5. Restoran/Rumah Makan adalah suatu jenis usaha perdagangan makanan jadi, yang mendiami sebagian bangunan permanen atau seluruh bangunan dilengkapi penyimpanan, penyajian dalam penjualan makanan dan minuman bagi umum setelah memenuhi segala persyaratan.
 6. Bank Umum adalah bank yang dapat memberikan jasa dalam proses pembayaran. Usaha dari bank umum adalah menghimpun dana masyarakat dalam bentuk giro, deposito berjangka, sertifikat deposito dan tabungan serta menyalurkan kredit. Bank umum mencakup bank umum pemerintah maupun swasta.
 7. Angkutan umum adalah moda transportasi darat untuk masyarakat umum. Trayek angkutan adalah lintasan/rute/jalur angkutan umum untuk pelayanan jasa angkutan orang atau orang dan barang yang mempunyai asal, tujuan, dan lintasan perjalanan yang tetap. Tidak termasuk yang hanya mengangkut barang saja.
 8. Kantor pos adalah pemberi pelayanan komunikasi tertulis dan/atau surat elektronik, layanan paket, layanan logistik, layanan transaksi keuangan, dan layanan keagenan pos untuk kepentingan umum.
5. *Restaurant is a kind of trading business of processed foods, that's located in a part of the permanent building or the entire building is equipped with storage area, presentation area of food and beverages will be sold to the public after fulfilling all the requirements.*
 6. *Commercial Bank is a bank that provides services in payment process. The function of commercial banks is to collect public funds in the form of demand deposits, time deposits, certificates of deposit and savings as well as channeling credit. Commercial banks include public and private commercial banks.*
 7. *Public transportation is a land transportation mode for the general public. Transportation route is a public transportation route / route / route for services of transporting people or people and goods that have a fixed origin and destination or a definite route. This does not include those that only transport goods.*
 8. *Post office is a provider of written communication services and / or electronic mail, package services, logistics services, financial transaction services, and postal agency services for public.*

9. Jasa pengiriman paket/dokumen swasta adalah pelayanan pengiriman paket maupun dokumen yang dikelola oleh pihak swasta, misalnya Tiki, JNE, ESL, dll.
9. *Private package / document delivery service is a package or document delivery service managed by private parties, for example Tiki, JNE, ESL, etc*

<https://jakbarkota.bps.go.id>

Gambar 7.1
Figures

Banyaknya Sarana Lembaga Keuangan Bank Menurut Jenis Bank, 2022
Number of Bank by Type of Bank, 2022



Sumber/Source : BPS, Pendataan Potensi Desa (Podes) 2022/BPS-Statistics Indonesia, Village Potential Data Collecting 2022

Tabel 7.1
Table

Banyaknya Sarana Lembaga Keuangan Bank Menurut Kelurahan dan Jenis Bank di Kecamatan Tambora, 2022
Number of Bank by Kelurahan and Type of Bank in Tambora Subdistrict, 2022

Desa/Kelurahan Village/Kelurahan	Bank Umum Pemerintah Government Bank	Bank Umum Swasta Private Bank	Bank Perkreditan Rakyat (BPR) Rural Bank
(1)	(2)	(3)	(4)
Kalianyar	-	-	-
Duri Selatan	-	-	-
Tanah Sereal	1	1	-
Duri Utara	-	-	-
Krendang	-	-	-
Jembatan Besi	1	1	-
Angke	2	1	-
Jembatan Lima	1	-	-
Tambora	1	1	-
Roa Malaka	1	2	-
Pekojan	1	2	-
Tambora	8	8	-

Catatan/Note: ..

Sumber/Source: BPS, Pendataan Potensi Desa (Podes) 2022/BPS-Statistics Indonesia, Village Potential Data Collecting 2022

Tabel 7.2
Table

Banyaknya Koperasi Aktif Menurut Desa/Kelurahan dan Jenis Koperasi di Kecamatan Tambora, 2022
Number of Cooperative by Villages/Kelurahan and Type of Cooperative in Tambora Subdistrict, 2022

Desa/Kelurahan <i>Village/Kelurahan</i>	Koperasi Unit Desa (KUD) <i>Village Cooperative Unit</i>	Koperasi Industri Kecil dan Kerajinan Rakyat (Kopinkra) <i>Small Industry and Citizen Handicraft Cooperative</i>
(1)	(2)	(3)
Kalianyar	-	-
Duri Selatan	-	-
Tanah Sereal	-	-
Duri Utara	-	-
Krendang	-	-
Jembatan Besi	-	-
Angke	-	-
Jembatan Lima	-	-
Tambora	-	-
Roa Malaka	-	-
Pekojan	-	-

Lanjutan Tabel/Continued Table 7.2

Desa/Kelurahan Village/Kelurahan	Koperasi Simpan Pinjam (Kospin) Savings and Loan Cooperative	Koperasi Lainnya Other Cooperative
(1)	(4)	(5)
Kalianyar	-	-
Duri Selatan	-	-
Tanah Sereal	-	-
Duri Utara	-	-
Krendang	-	-
Jembatan Besi	-	-
Angke	-	-
Jembatan Lima	-	-
Tambora	-	-
Roa Malaka	-	-
Pekojan	-	-

Catatan/Note: ...

Sumber/Source: BPS, Pendataan Potensi Desa (Podes) 2022/BPS-Statistics Indonesia, Village Potential Data Collecting 2022

Tabel 7.3
Table

Banyaknya Sarana Perdagangan Menurut Kelurahan dan Jenis Sarana Perdagangan di Kecamatan Tambora, 2022
Number of Trade Facilities by Kelurahan and Type of Trade Facilities in Tambora Subdistrict, 2022

Desa/Kelurahan <i>Village/Kelurahan</i>	Kelompok Pertokoan <i>Shopping Complexs</i>	Pasar dengan Bangunan Permanen <i>Markets in Permanent Building</i>	Pasar dengan Bangunan Semi Permanen <i>Market in Semi Permanent Building</i>
(1)	(2)	(3)	(4)
Kalianyar	5	5	4
Duri Selatan	6	6	3
Tanah Sereal	8	8	3
Duri Utara	6	6	3
Krendang	7	7	3
Jembatan Besi	8	8	3
Angke	9	9	3
Jembatan Lima	10	10	4
Tambora	7	7	4
Roa Malaka	15	15	5
Pekojan	14	14	6
Tambora	95	95	41

Lanjutan Tabel/Continued Table 7.3

Desa/Kelurahan Village/Kelurahan	Pasar tanpa Bangunan Market without Permanent Building	Mini Market/ Swalayan/ Supermarket Mini Market/Swalayan/ Supermarket	Restoran/ Rumah Makan Restaurant/ Food Stall
(1)	(5)	(6)	(7)
Kalianyar	-	-	65
Duri Selatan	-	-	50
Tanah Sereal	-	-	75
Duri Utara	-	-	56
Krendang	-	-	67
Jembatan Besi	-	1	80
Angke	-	-	89
Jembatan Lima	-	-	92
Tambora	-	-	73
Roa Malaka	-	-	52
Pekojan	-	-	78

Catatan/Note: ...

Sumber/Source: BPS, Pendataan Potensi Desa (Podes) 2022/BPS-Statistics Indonesia, Village Potential Data Collecting 2022

ST 2023

SENSUS PERTANIAN

BerAKHLAK

Berorientasi Pelayanan Akuntabel Kompeten
Harmonis Loyal Adaptif Kolaboratif

DATA
MENCERDASKAN BANGSA
Enlighten The Nation



BADAN PUSAT STATISTIK
KOTA ADMINISTRASI JAKARTA BARAT
BPS-STATISTICS OF JAKARTA BARAT MUNICIPALITY

Jl. Kebayoran Lama No.5A Sukabumi Selatan
Kebon Jeruk, Jakarta Barat 11550, Telp.: (021) 25673776
Homepage: <http://jakbarkota.bps.go.id>, E-mail: bps3174@bps.go.id

ISSN 0852-2243

