

KECAMATAN

LEBONG SELATAN DALAM ANGKA 2017

**KERJA BERSAMA
DENGAN DATA**



**BADAN PUSAT STATISTIK
KABUPATEN LEBONG**

LEBONG SELATAN DALAM ANGKA 2017

ISBN	: 978-602-70940-4-8
No. Publikasi	: 17070.1710
Katalog BPS	: 1102001.1707020
Ukuran Buku	: 21 x 15 cm
Jumlah Halaman	: xiv + 94
Naskah	: BPS Kabupaten Lebong
Penyunting	: BPS Kabupaten Lebong
Gambar Kulit	: BPS Kabupaten Lebong
Diterbitkan oleh	: ©BPS Kabupaten Lebong
Dicetak oleh	: Percetakan Negara

Dilarang mengumumkan, mendistribusikan, mengomunikasikan, dan/atau menggandakan sebagian atau seluruh isi buku ini untuk tujuan komersial tanpa izin tertulis dari Badan Pusat Statistik

PETA WILAYAH KECAMATAN LEBONG SELATAN



- SUKA SARI
- KUTAI DONOK
- MANGKURAJO
- TES
- TABA ANYAR
- TURAN TIGING
- MUBAI
- TURAN LALANG
- TIK JENIAK
- MANAI BLAU

6 0 6 12 Miles



**KEPALA BADAN PUSAT STATISTIK
KABUPATEN LEBONG**



Ir. Sriwiyana Teguh Ananto, M.Si



KATA PENGANTAR

Lebong Selatan Dalam Angka 2017 merupakan publikasi Badan Pusat Statistik (BPS) Kabupaten Lebong yang diterbitkan setiap tahun. Penerbitan publikasi ini berkaitan dengan upaya BPS Kabupaten Lebong untuk memenuhi kebutuhan data yang terpadu dan terintegrasi bagi pengguna data. Selain itu sebagai wujud pengembangan perstatistikan daerah bagi keperluan perencanaan, monitoring, serta evaluasi proses pembangunan di Kabupaten Lebong.

Publikasi ini sebagai lanjutan dari tahun sebelumnya, yang memuat himpunan data berbagai bidang dan sektor, dilengkapi dengan ulasan singkat tentang hal-hal penting. Data yang disajikan berupa data primer dan data sekunder dari instansi pemerintah atau swasta di wilayah Kabupaten Lebong, khususnya Kecamatan Lebong Selatan.

Disadari bahwa publikasi ini terwujud berkat kerjasama dan bantuan berbagai pihak, oleh karenanya itu disampaikan penghargaan dan ucapan terima kasih yang tak terhingga, dengan harapan kerja sama dan bantuan tersebut dapat terus dipertahankan dan ditingkatkan.

Upaya optimal dalam mempersiapkan publikasi ini telah dilakukan, tetapi kekurangan dan kesalahan dapat saja terjadi. Untuk perbaikan di masa datang, maka tanggapan dan saran-saran dari para pengguna data sangat diharapkan. Semoga publikasi ini bermanfaat, terutama dalam mencerdaskan masyarakat Kabupaten Lebong.

Tubei, September 2017

Kepala BPS
Kabupaten Lebong

Ir Sriwiyana Teguh Ananto, M.Si.

DAFTAR ISI

Isi	Halaman
KATA PENGANTAR	v
DAFTAR ISI	vi
DAFTAR TABEL	vii
DAFTAR GAMBAR	xii
PENJELASAN UMUM.....	xiii
SINGKATAN.....	xiv
BAB I GEOGRAFI DAN IKLIM	1
BAB II PEMERINTAHAN.....	8
BAB III PENDUDUK DAN KETENAGAKERJAAN	19
BAB IV SOSIAL.....	29
BAB V PERTANIAN.....	58
BAB VI PERINDUSTRIAN, PERTAMBANGAN DAN ENERGI	71
BAB VII PERDAGANGAN, TRANSPORTASI, KOMUNIKASI, DAN PARIWISATA	80
BAB VIII KEUANGAN	91

DAFTAR TABEL

Tabel		Halaman
1.1	Lokasi Desa/Kelurahan di Kecamatan Lebong Selatan, 2016	4
1.2	Ketinggian Desa/Kelurahan di Kecamatan Lebong Selatan, 2016	5
1.3	Lokasi Desa/Kelurahan Terhadap Kawasan Hutan Menurut Desa/Kelurahan di Kecamatan Lebong Selatan, 2016	6
1.4	Keberadaan Aliran Sungai, Saluran Irigasi dan Danau/Waduk/Situ Menurut Desa/Kelurahan di Kecamatan Lebong Selatan, 2016.....	7
2.1	Jarak Desa/Kelurahan ke Kantor Kecamatan di Kecamatan Lebong Selatan, 2016.....	12
2.2	Jarak Desa/Kelurahan ke Ibukota Kabupaten di Kecamatan Lebong Selatan, 2016.....	13
2.3.	Banyaknya Dusun, Rukun Warga, dan Rukun Tetangga di Kecamatan Lebong Selatan, 2016	14
2.4	Jumlah Tenaga Kerja/Pegawai Kantor Kecamatan Lebong Selatan, 2016.....	15
2.5	Jumlah Tenaga Kerja/Pegawai Kantor Kecamatan Berdasarkan Tingkat Pendidikan di Kecamatan Lebong Selatan, 2016.....	16
2.6	Jumlah Kepala Dusun (Kadus), Kepala Urusan (Kaur) Badan Pertimbangan Desa (BPD) dan Lainnya Menurut Desa/Kelurahan di kecamatan Lebong Selatan, 2016.....	17
2.7	Jumlah Kepala Dusun (Kadus), Kepala Urusan (Kaur) Badan Pertimbangan Desa (BPD) dan lainnya Menurut Tingkat Pendidikan di Kecamatan Lebong Selatan Tahun, 2016.....	18
<i>Lebong Selatan Dalam Angka 2017</i>		vii

3.1	Jumlah Penduduk, Luas Wilayah dan Kepadatan Penduduk Menurut Kecamatan di Kabupaten Lebong 2016.....	25
3.2	Jumlah Penduduk Berdasarkan Jenis Kelamin di Kecamatan Lebong Selatan, 2012-2016	26
3.3	Jumlah Kelahiran dan Kematian Yang Terdaftar di Kecamatan Lebong Selatan, 2015	27
3.4	Banyaknya Pencari Kerja Yang Terdaftar Menurut Kelompok Umur di Kabupaten Lebong,2016.....	28
4.1	Jumlah Sekolah Menurut Jenjang dan Statusnya Dalam Naungan Dinas Pendidikan Kabupaten Lebong di Kecamatan Lebong Selatan, 2016	36
4.2	Rasio Murid dan Guru Menurut Statusnya Dalam Naungan Dinas Pendidikan Kabupaten Lebong di Kecamatan Lebong Selatan, 2016.....	37
4.3	Banyaknya Ruang Kelas dan Lulusan Dalam Naungan Dinas Pendidikan Kabupaten Lebong Menurut Status di Kecamatan Lebong Selatan, 2016	38
4.4	Jumlah Sekolah Menurut Jenjang dan Statusnya Dalam Naungan Kementerian Agama Kabupaten Lebong di Kecamatan Lebong Selatan, 2016	39
4.5	Rasio Murid dan Guru Menurut Statusnya Dalam Naungan Kementerian Agama Kabupaten Lebong di Kecamatan Lebong Selatan, 2016.....	40
4.6	Banyaknya Ruang Kelas dan Lulusan Dalam Naungan Kementerian Agama Kabupaten Lebong Menurut Status di Kecamatan Lebong Selatan, 2016	41
4.7	Jumlah Pendidikan Keterampilan Menurut Jenis dan Desa/Kelurahan di Kecamatan Lebong Selatan, 2016	42
4.8	Keberadaan Pendidikan Informal Menurut Jenisnya di Kecamatan Lebong Selatan, 2016....	43

4.9	Banyaknya Fasilitas Kesehatan Menurut Jenisnya di Kecamatan Lebong Selatan, 2016	44
4.10	Banyaknya Tenaga Kesehatan Menurut Jenis Tenaga Kesehatan di Kecamatan Lebong Selatan, 2016	45
4.11	Jumlah Pasangan Usia Subur(PUS), Akseptor Aktif dan Akseptor Baru di Kecamatan Lebong Selatan, 2016	46
4.12	Jumlah Tempat Pelayanan KB di Kecamatan Lebong Selatan, 2016.....	47
4.13	Tahapan Keluarga Sejahtera di Kecamatan Lebong Selatan, 2016.....	48
4.14	Jumlah Jamaah Haji yang Diberangkatkan Ke Tanah Suci Menurut Jenis Kelamin di Kecamatan Lebong Selatan, 2016.....	49
4.15	Banyaknya Pekerja Sosial di Kecamatan Lebong Selatan, 2011-2015	50
4.16	Jumlah Panti Asuhan, Organisasi Sosial dan Karang Taruna di Kecamatan Lebong Selatan, 2016	51
4.17	Banyaknya Tenaga BABINSA dan BABINKAMTIPMAS di Kecamatan Lebong Selatan, 2016	52
4.18	Banyaknya Bencana Alam di Kecamatan Lebong Selatan, 2016.....	53
4.19	Jumlah Tempat Ibadah Menurut Desa/Kelurahan Kecamatan Lebong Selatan, 2016.....	54
4.20	Jumlah Lembaga Non Profit Berdasarkan Jenis Menurut Desa/Kelurahan Kecamatan Lebong Selatan, 2016	56
4.21	Jumlah Fasilitas untuk Bermain/Lapangan Olahraga di Kecamatan Lebong Selatan, 2016	57
5.1	Jumlah Kelompok Tani Menurut Kelasnya di Kecamatan Lebong Selatan, 2015	62

5.2	Jumlah Gabungan Kelompok Tani di Kecamatan Lebong Selatan, 2015.....	63
5.3	Jumlah Tenaga Penyuluhan Lapangan (PPL) di Kecamatan Lebong Selatan, 2015.....	64
5.4	Luas Panen, Produksi Padi Sawah dan Sawah Ladang Kecamatan Lebong Selatan , 2016	65
5.5	Luas Panen Palawija Menurut Jenis Palawija di Kecamatan Lebong Selatan, 2016	66
5.6	Banyaknya Ternak/Unggas di Kecamatan Lebong Selatan, 2016	67
5.7	Luas Areal Usaha Perikanan Darat di Kecamatan Lebong Selatan, 2015.....	68
5.8	Produksi Usaha Perikanan Darat di Kecamatan Lebong Selatan, 2015.....	69
5.9	Jumlah Heler/Penggilingan Padi Menurut Desa/Kelurahan di Kecamatan Lebong Selatan, 2016	70
6.1	Jumlah Usaha Mikro Menurut Jenis Usaha di Kecamatan Lebong Selatan, 2016.....	75
6.2	Jumlah Usaha Kecil Menurut Jenis Usaha di Kecamatan Lebong Selatan, 2016.....	76
6.3	Bahan Bakar yang Digunakan Sebagian Besar Masyarakat Menurut Desa/Kelurahan di Kecamatan Lebong Selatan,2016.....	77
6.4	Keberadaan Saluran Udara Tegangan Ekstra Tinggi (SUTET) dan Base Transceiver Station (BTS) Menurut Desa/Kelurahan Kecamatan Lebong Selatan, 2016	78
6.5	Jumlah Lokasi dan Komoditas Utama Kegiatan Pertambangan dan Penggalian Golongan C Menurut Desa/Kelurahan Kecamatan Lebong Selatan, 2016	79
7.1	Jumlah Surat Izin Usaha Perdagangan yang Dikeluarkan di Kecamatan Lebong Selatan, 2015 ..	84

7.2	Keberadaan Sarana Perdagangan Menurut Desa/Kelurahan Kecamatan Lebong Selatan, 2016..	85
7.3	Jenis Jalan Menurut Tingkat Pemerintahan yang berwenang dan Desa/Kelurahan Kecamatan Lebong Selatan, 2016.....	86
7.4	Jumlah Jembatan dan Jenis Jembatan yang Terdapat Menurut Desa/Kelurahan Kecamatan Lebong Selatan, 2016.....	87
7.5	Jumlah Jenis Sarana Penunjang Kantor Pos di Kecamatan Lebong Selatan, 2016.....	88
7.6	Objek Wisata dan Cagar Budaya di Kecamatan Lebong Selatan, 2016.....	89
7.7	Jumlah Kelompok Kesenian di Kecamatan Lebong Selatan, 2015	90
8.1	Jumlah Wajib Pajak, Target dan Realisasi Pajak Bumi dan Bangunan di Kecamatan Lebong Selatan, 2015-2016	93
8.2	Target dan Realisasi Pajak Bumi dan Bangunan di Kecamatan Lebong Selatan, 2012-2016	94

DAFTAR GAMBAR

Gambar	Halaman
1.1 Keadaan Geografis Wilayah di Kecamatan Lebong Selatan	3
2.1 Kantor Kecamatan Lebong Selatan	10
2.2 Jarak Desa/Kelurahan ke Ibukota Kabupaten dan Kantor Kecamatan 2016 (km)	11
3.1 Perbandingan Penduduk Menurut Jenis Kelamin di Kabupaten Lebong Selatan, 2012-2016(Jiwa).....	21
3.1 Jumlah Kelahiran dan Kematian yang Terdaftar di Kecamatan Lebong Selatan, 2015.....	22
4.1 Jumlah Tahapan Keluarga Sejahtera di Kecamatan Lebong Selatan, 2016.....	34
5.1 Luas Panen (Ha) dan Produksi Palawija (Ton) di Kecamatan Lebong Selatan, 2016.....	60
6.1 Lokasi Pengolahan Sumber Energi Geotermal di Kelurahan Taba Anyar Kecamatan Lebong Selatan.. ..	74
7.1 Objek Wisata Danau Tes	83

PENJELASAN UMUM

Tanda-tanda, satuan-satuan dan lain-lainnya yang digunakan dalam publikasi ini, adalah sebagai berikut:

1. TANDA-TANDA

Data tidak ada atau 0	:	-
Data dapat diabaikan	:	0
Tanda Desimal	:	,

2. SATUAN

Kilometer (Km)	:	1.000 meter
Hektar (Ha)	:	10.000 m ²
Ton	:	1.000 Kg

3. SINGKATAN

BPS	: Badan Pusat Statistik
KSK	: Koordinator Statistik Kecamatan
KB	: Keluarga Berencana
KUD	: Koperasi Unit Desa
Perda	: Peraturan Daerah
Pemda	: Pemerintah Daerah
TK	: Taman Kanak-kanak
SD	: Sekolah Dasar
SMP	: Sekolah Menengah Pertama
SMA	: Sekolah Menengah Atas
SMK	: Sekolah Menengah Kejuruan
UKM	: Usaha Kecil Menengah
RSUD	: Rumah Sakit Umum Daerah
Puskesmas	: Pusat Kesehatan Masyarakat
Posyandu	: Pos Pelayanan Terpadu
Poskesdes	: Pos Kesehatan Desa

BAB I

GEOGRAFI DAN IKLIM

<http://lebongkab.bps.go.id>

<http://lebongkab.bps.go.id>

BAB 1. GEOGRAFI

A. GEOGRAFI

Secara umum Kecamatan Lebong Selatan rata-rata berada pada ketinggian \pm 600 meter di atas permukaan laut. Kecamatan Lebong Selatan memiliki luas 21.168,93 hektar atau sekitar 12,71 persen dari keseluruhan luas Kabupaten Lebong yaitu 166.527,63 hektar. Secara administratif batas Kecamatan Lebong Selatan yaitu:

- Sebelah utara berbatasan dengan Kecamatan Bingin Kuning
- Sebelah selatan berbatasan dengan Kecamatan Rimbo Pengadang
- Sebelah timur berbatasan dengan hutan Taman Nasional Kerinci Sebelat (TNKS) dan Kecamatan Topos
- Sebelah barat berbatasan dengan Kabupaten Bengkulu Utara

Sebagian besar wilayah Kecamatan Lebong Selatan merupakan hamparan. Ada enam wilayah (desa/kelurahan) yang merupakan hamparan, tiga desa yang berada di lereng dan satu desa yang berada di wilayah puncak dengan ketinggian mencapai 940 meter di atas permukaan laut yaitu desa Mangkurajo.

Lokasi Desa/Kelurahan yang ada di Kecamatan Lebong Selatan merupakan hamparan persawahan, perkebunan dan perumahan

penduduk yang dikelilingi oleh hutan produktif dan dialiri oleh dua sungai yaitu Sungai Ketahun dan Sungai Air Mubai.

Gambar 1.1 Keadaan Geografis Wilayah di Kecamatan Lebong Selatan



Tabel 1.1 Lokasi Desa/Kelurahan di Kecamatan Lebong Selatan, 2016

(Buah)

Desa/Kelurahan	Puncak	Lereng	Lembah	Hamparan
(1)	(2)	(3)	(4)	(5)
Suka Sari	-	✓	-	-
Kutai Donok	-	✓	-	-
Mangkurajo	✓	-	-	-
Tes	-	-	-	✓
Taba Anyar	-	-	-	✓
Mubai	-	-	-	✓
Turan Tiging	-	✓	-	-
Manai Blau	-	-	-	✓
Turan Lalang	-	-	-	✓
Tik Jeniak	-	-	-	✓

Sumber : Kantor Kecamatan Lebong Selatan

Tabel 1.2 Ketinggian Desa/Kelurahan di Kecamatan Lebong Selatan, 2016

(m DPL)

Desa/ Kelurahan	Ketinggian
(1)	(2)
Suka Sari	500
Kutai Donok	613
Mangkurajo	940
Tes	610
Taba Anyar	575
Mubai	554
Turan Tiging	579
Manai Blau	554
Turan Lalang	495
Tik Jeniak	490

Sumber : Pendataan Potensi Desa, 2011

Tabel 1.3 Lokasi Desa/Kelurahan Terhadap Kawasan Hutan Menurut Desa/Kelurahan di Kecamatan Lebong Selatan, 2016

Suka Sari	Didalam Kawasan Hutan	Ditepi/ Sekitar Kawasan Hutan	Diluar Kawasan Hutan	Fungsi Hutan (Konservasi/ Produksi)
Kutai Donok	(2)	(3)	(4)	(5)
Mangkurajo	-	✓	-	-
Tes	-	✓	-	-
Taba Anyar	-	✓	-	-
Mubai	-	✓	-	-
Turan Tiging	-	✓	-	-
Manai Blau	-	✓	-	-
Turan Lalang	-	✓	-	-
Tik Jeniak	-	✓	-	-
Suka Sari	-	✓	-	-
Kutai Donok	-	✓	-	-

Sumber : Kantor Kecamatan Lebong Selatan

Tabel 1.4 Keberadaan Aliran Sungai, Saluran Irigasi dan Danau/Waduk/Situ Menurut Desa/Kelurahan di Kecamatan Lebong Selatan, 2016

Desa/Kelurahan	Keberadaan (ada/tidak ada)	Nama Aliran/saluran
(1)	(2)	(3)
Suka Sari	Ada	Sungai Ketahun
Kutai Donok	Ada	Sungai Ketahun
Mangkurajo	Tidak Ada	-
Tes	Ada	Sungai Ketahun
Taba Anyar	Ada	Sungai Ketahun
Mubai	Ada	Sungai Air Mubai
Turan Tiging	Ada	Sungai Ketahun
Manai Blau	Ada	Sungai Ketahun
Turan Lalang	Ada	Sungai Ketahun
Tik Jeniak	Ada	Sungai Ketahun

Sumber : Kantor Kecamatan Lebong Selatan

BAB II

PEMERINTAHAN

<http://lebongkarbps.go.id>

BAB II. PEMERINTAHAN

Pusat pemerintahan Kecamatan Lebong Selatan berada di Kelurahan Tes yang berjarak 33 km dari ibu kota Kabupaten Lebong. Kecamatan Lebong Selatan memiliki 10 desa/kelurahan definitif yang terdiri dari empat kelurahan dan enam desa. Desa dengan jarak terjauh dari Kecamatan yaitu Desa Mangkurajo yang berjarak 9 Km dari Kantor Kecamatan Lebong Selatan, sementara yang terdekat adalah Kelurahan Tes yang berjarak hanya 0,5 km dari kantor kecamatan.

Letak antar kelurahan/desa dengan pusat pemerintahan kecamatan relatif berdekatan, hal ini dapat memberikan keuntungan bagi masyarakat dalam hal mengakses atau berhubungan dengan pemerintahan kecamatan. Jarak rata-rata desa/kelurahan di Kecamatan Lebong Selatan ke pusat Ibukota Kabupaten kurang lebih 31,8 kilometer. Desa terdekat adalah Desa Tik Jeniak yaitu 25 Kilometer dan Desa Mangkurajo memiliki jarak terjauh dengan pusat Pemerintahan Kabupaten yaitu 42 Kilometer.

Satuan Lingkungan di Kecamatan Lebong Selatan terdiri dari 48 dusun dan 12 RW/RK. Untuk melayani keperluan masyarakat dalam hal administrasi, di kantor kecamatan telah ditempatkan 12 orang pegawai PNS dan 19 orang tenaga honorer/kontrak yang siap

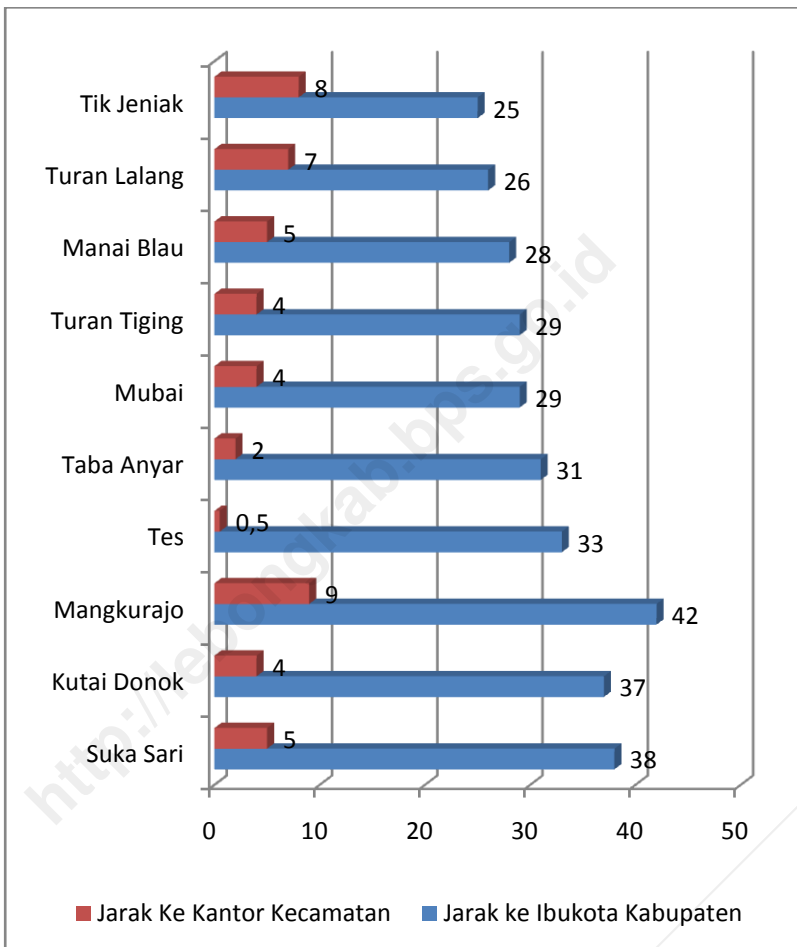
memberikan pelayanan prima kepada masyarakat luas pada umumnya dan masyarakat Lebong Selatan pada khususnya.

Selain 31 orang yang ditempatkan di kantor kecamatan terdapat 48 Kepala Dusun, 12 RW, dan 36 orang Kaur/Kasi yang juga siap membantu masyarakat.

Gambar 2.1. Kantor Kecamatan Lebong Selatan



Gambar 2.2. Jarak Desa/Kelurahan ke Ibukota Kabupaten dan Kantor Kecamatan, 2016 (Km)



Tabel 2.1 Jarak Desa/Kelurahan ke Kantor Kecamatan di Kecamatan Lebong Selatan, 2016

(Km)

Desa/Kelurahan	Jarak ke Kantor Kecamatan
(1)	(2)
Suka Sari	5
Kutai Donok	4
Mangkurajo	9
Tes	0,5
Taba Anyar	2
Mubai	4
Turan Tiging	4
Manai Blau	5
Turan Lalang	7
Tik Jeniak	8

Sumber : Kantor Kecamatan Lebong Selatan

Tabel 2.2 Jarak Desa/Kelurahan ke Ibukota Kabupaten di Kecamatan Lebong Selatan, 2016

(Km)

Desa/Kelurahan	Jarak ke Ibukota Kabupaten
(1)	(2)
Suka Sari	38
Kutai Donok	37
Mangkurajo	42
Tes	33
Taba Anyar	31
Mubai	29
Turan Tiging	29
Manai Blau	28
Turan Lalang	26
Tik Jeniak	25

Sumber : Kantor Kecamatan Lebong Selatan

Tabel 2.3 Banyaknya Dusun, Rukun Warga, dan Rukun Tetangga di Kecamatan Lebong Selatan, 2016

Desa/Kelurahan	Dusun	Rukun Warga	Rukun Tetangga
(1)	(2)		
Suka Sari	3	0	-
Kutai Donok	4	0	-
Mangkurajo	6	0	-
Tes	3	3	-
Taba Anyar	7	3	-
Mubai	8	3	-
Turan Tiging	3	0	-
Manai Blau	4	0	-
Turan Lalang	7	3	-
Tik Jeniak	3	0	-

Sumber : Kantor Kecamatan Lebong Selatan

Tabel 2.4 Jumlah Tenaga Kerja/Pegawai Kantor Kecamatan Kecamatan Lebong Selatan, 2016
(Orang)

Uraian	Jumlah
(1)	(2)
Fungsional	-
PNS (Struktural/Staf)	12
Honorer/Kontrak	19

Sumber : Kantor Kecamatan Lebong Selatan

Tabel 2.5 Jumlah Tenaga Kerja/Pegawai Kantor Kecamatan Berdasarkan Tingkat Pendidikan di Kecamatan Lebong Selatan, 2016

(Orang)

Uraian	Jumlah
(1)	(2)
≤SMP	-
SMA	-
Diploma I/II/III	-
≥D4/S1	-

Sumber : Kantor Kecamatan Lebong Selatan

Tabel 2.6 Jumlah Kepala Dusun (Kadus), Kepala Urusan (Kaur) Badan Pertimbangan Desa (BPD) dan lainnya Menurut Desa/Kelurahan di Kecamatan Lebong Selatan, 2016

(Orang)

Desa/ Kelurahan	Ka. Lingku ngan	Kadus	Ka RW	Kaur/ Kasi	BPD/ LPM	Lainnya
(1)	(2)	(3)	(4)	(5)	(6)	(7)
Suka Sari	0	3	0	3	5	3
Kutai Donok	0	4	0	3	5	3
Mangkurajo	0	6	0	3	5	3
Tes	0	3	3	5	3	3
Taba Anyar	0	7	3	5	4	3
Mubai	0	8	3	5	4	3
Turan Tiging	0	3	0	3	5	3
Manai Blau	0	4	0	3	5	3
Turan Lalang	0	7	3	3	4	3
Tik Jeniak	0	3	0	3	5	3
Jumlah	0	48	12	36	45	30

Sumber : Kantor Kecamatan Lebong Selatan

Tabel 2.7 Jumlah Kepala Dusun (Kadus), Kepala Urusan (Kaur) Badan Pertimbangan Desa (BPD) dan lainnya Menurut Tingkat Pendidikan di Kecamatan Lebong Selatan Tahun, 2016

(Orang)

Uraian	Kadus	Kaur	BPD	Lainnya
(1)	(2)			
≤SMP	-	-	-	-
SMA	-	-	-	-
Diploma I/II/III	-	-	-	-
≥D4/S1	-	-	-	-

Sumber : Kantor Kecamatan Lebong Selatan

BAB III

PENDUDUK DAN KETENAGAKERJAAN

<http://lebongkab.bps.go.id>

BAB III. PENDUDUK DAN KETENAGAKERJAAN

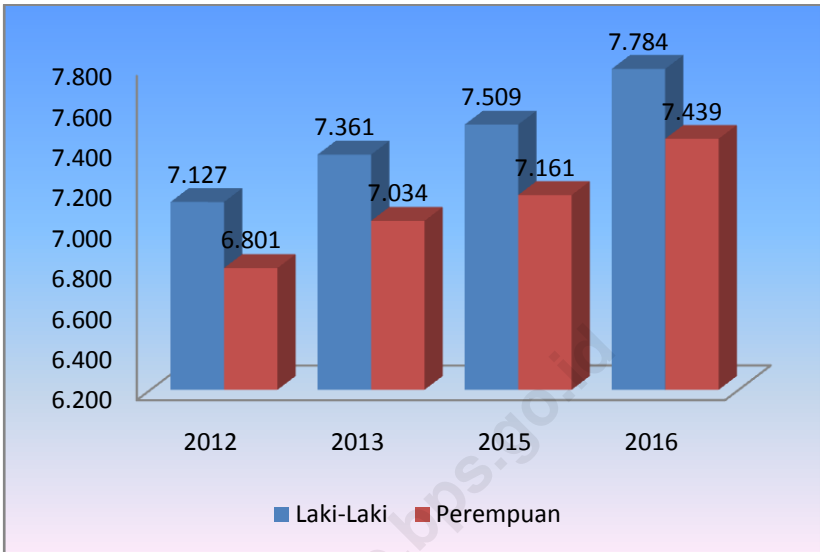
Jumlah penduduk Lebong Selatan pada tahun 2016 sebanyak 15.223 jiwa atau 13,07 persen dari jumlah penduduk Kabupaten Lebong yaitu 111.063. Penduduk kecamatan Lebong Selatan merupakan penduduk terbanyak nomor dua di Kabupaten Lebong setelah kecamatan Lebong Utara.

Penduduk laki-laki berjumlah 7.784 jiwa dan perempuan sebanyak 7.439 jiwa. Sehingga seks rasio (perbandingan penduduk laki-laki dan perempuan) sebesar 104.

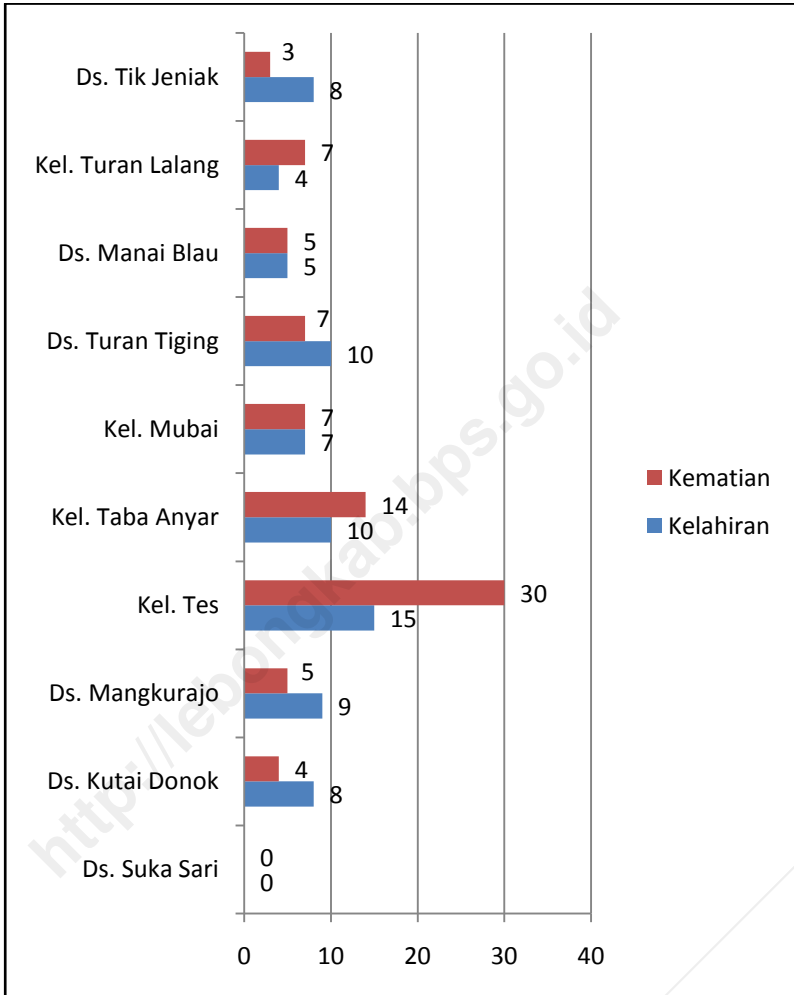
Tingkat kepadatan penduduk Kecamatan Lebong Selatan sebesar 71,9 jiwa/Km². Jumlah ini naik dibandingkan dengan tahun 2015 yaitu sebesar 69 jiwa/Km².

Menurut data Kantor Kecamatan Lebong Selatan pada tahun 2015 angka kelahiran mencapai 76 jiwa dan angka kematian mencapai 82 jiwa. Jika dibandingkan dengan data tahun 2013, jumlah kelahiran turun sebesar 51 jiwa atau 40,15 persen dan jumlah kematian naik sebesar 14 jiwa atau 20,58 persen.

Gambar 3.1. Perbandingan Penduduk Menurut Jenis Kelamin di Kabupaten Lebong Selatan, 2012-2016 (Jiwa)



Gambar 3.2. Jumlah Kelahiran dan Kematian yang Terdaftar di Kecamatan Lebong Selatan, 2015 (jiwa)



B. KETENAGAKERJAAN

Tenaga kerja merupakan penduduk yang berada dalam usia kerja. Menurut UU No. 13 tahun 2003 tentang Ketenaga Kerjaan disebutkan bahwa tenaga kerja adalah setiap orang yang mampu melakukan pekerjaan guna menghasilkan barang atau jasa baik untuk memenuhi kebutuhan sendiri maupun untuk masyarakat. Penduduk tergolong tenaga kerja jika penduduk tersebut telah memasuki usia kerja. Batas usia kerja yang berlaku di Indonesia adalah berumur 15 tahun sampai dengan 64 tahun.

Masalah ketenagakerjaan merupakan masalah yang sangat penting karena erat kaitannya dengan tingkat perekonomian masyarakat. Apabila suatu daerah dapat mengelola sumber daya alam yang dimilikinya dengan mengoptimalkan tenaga kerja dari daerahnya sendiri maka perekonomian daerah tersebut akan berkembang dengan baik. Tingkat kesejahteraan masyarakat akan meningkat karena membuka kesempatan kerja yang luas bagi masyarakat setempat sehingga dapat meminimalisir tingkat pengangguran.

Di Kabupaten Lebong masalah ketenagakerjaan terlihat dari jumlah pencari kerja yang meningkat. Informasi yang didapatkan dari Dinas Tenaga Kerja dan Transmigrasi Kabupaten Lebong, pada tahun 2016 tercatat ada 786 orang pencari kerja yang terdaftar.

Jumlah ini naik dibanding dengan tahun 2015 yaitu sebanyak 189 orang.

Masyarakat Kabupaten Lebong umumnya bekerja di sektor pertanian, begitu pula halnya dengan masyarakat yang berada di Kecamatan Lebong Selatan. Sektor pertanian memberikan kesempatan kerja yang luas bagi masyarakat setempat karena sumber daya alam yaitu lahan pertanian di Kecamatan Lebong Selatan masih banyak yang belum dikelola.

Sektor pertanian di Kecamatan Lebong Selatan masih tergolong homogen. Sebagian besar masyarakat di Kecamatan Lebong Selatan cenderung bertanam kopi dan padi, tetapi ada juga yang bertanam palawija. Masyarakat yang bercocok tanam palawija terdapat di desa Mangkurajo, dimana mayoritas penduduk di desa tersebut merupakan transmigran dari Pulau Jawa. Di desa ini pula terdapat perkebunan kopi berskala besar yang terkenal sebagai salah satu daerah penghasil kopi arabika terbaik di Indonesia.

Tabel 3.1 Jumlah Penduduk, Luas Wilayah dan Kepadatan Penduduk Menurut Kecamatan di Kabupaten Lebong, 2016

(Jiwa)

Kecamatan	Jumlah Penduduk	Luas (Km ²)	Kepadatan Penduduk (Jiwa/Km ²)
(1)	(2)	(3)	(4)
Rimbo Pengadang	5.016	85,71	58,5
Topos	6.340	344,28	18,4
Lebong Selatan	15.223	211,69	71,9
Bingin Kuning	10.711	86,89	123,3
Lebong Tengah	11.004	70,97	155,1
Lebong Sakti	9.386	88,69	105,9
Lebong Atas	5.361	36,00	149,0
Padang Bano	5.348	-	-
Pelabai	7.467	40,71	183,5
Lebong Utara	16.934	32,10	527,8
Amen	7.843	17,28	453,9
Uram Jaya	5.583	42,95	130,0
Pinang Belapis	4.847	608,01	8,0
Jumlah	111.063	1 665,28	66,7

Sumber : Lebong Dalam Angka 2017

Tabel 3.2 Jumlah Penduduk Berdasarkan Jenis Kelamin di Kecamatan Lebong Selatan, 2012-2016
(Jiwa)

Tahun	Laki-laki	Perempuan	Jumlah
(1)	(2)	(3)	(4)
2012	7 127	6 801	13 928
2013	7 361	7 034	14 395
2015	7 509	7 161	14 670
2016	7 784	7 439	15 223

Sumber : Lebong Dalam Angka 2013-2017

Tabel 3.3 Jumlah Kelahiran dan Kematian yang Terdaftar di Kecamatan Lebong Selatan, 2015

(Orang)

Desa/Kelurahan	Kelahiran		Kematian	
	2013	2015	2013	2015
(1)	(2)	(3)	(4)	(5)
Suka Sari	6	0	4	0
Kutai Donok	0	8	0	4
Mangkurajo	4	9	5	5
Tes	19	15	15	30
Taba Anyar	33	10	13	14
Mubai	16	7	7	7
Turan Tiging	3	10	2	7
Manai Blau	15	5	5	5
Turan Lalang	15	4	12	7
Tik Jeniak	16	8	5	3
Jumlah	127	76	68	82

Sumber : Kantor Kecamatan Lebong Selatan

Tabel 3.4 Banyaknya Pencari Kerja yang Terdaftar Menurut Kelompok umur di Kabupaten Lebong, 2016

(Orang)

Kelompok Umur	Jumlah
(1)	(2)
15-19	112
20-29	468
30-44	153
45-54	40
55+	13
Jumlah	786

Sumber : Dinas Tenaga Kerja dan Transmigrasi Kabupaten Lebong

BAB IV

SOSIAL

<http://lebongkab.bps.go.id>

BAB IV. SOSIAL

A. PENDIDIKAN

Pendidikan merupakan hal yang sangat penting dalam upaya menghasilkan sumber daya manusia yang berkualitas bagi perkembangan bangsa dan negara. Anak-anak bangsa harus mendapatkan pendidikan yang layak sehingga mampu bersaing di kancah internasional. Untuk mewujudkan hal tersebut fasilitas pendidikan sangat diperlukan hingga ke seluruh wilayah Indonesia sehingga semua anak bangsa dapat mengenyam pendidikan yang layak.

Hingga akhir tahun 2016, fasilitas pendidikan yang terdapat di Kecamatan Lebong Selatan tersedia dari tingkat Sekolah Dasar (SD) sampai dengan Sekolah Menengah Atas (SMA). Ada 20 fasilitas pendidikan di Kecamatan Lebong Selatan yang bernaung di bawah Dinas Pendidikan Nasional Kabupaten Lebong dengan SD berjumlah 16 unit, SMP berjumlah dua unit dan SMA berjumlah satu unit dan SMK berjumlah satu unit.

Data dari Dinas Pendidikan Kabupaten Lebong untuk ketersediaan tenaga pendidik (guru) di Kecamatan Lebong Selatan menunjukkan bahwa rasio murid terhadap guru untuk tingkat Sekolah Dasar (SD) Negeri adalah 17,7 (1.610 siswa dididik oleh 91 tenaga guru) artinya bahwa setiap satu guru bertanggung jawab

atau mengajar 18 murid disekolah dasar, Sekolah Menengah Pertama (SMP) adalah 11,7 dimana 665 siswa dididik oleh 56 guru, artinya setiap satu guru di sekolah menengah pertama bertanggung jawab atau mengajar 12 murid. Rasio murid dengan guru secara umum dapat memberikan gambaran jumlah tanggungan seorang guru terhadap murid, yang dapat mempengaruhi keefektivan belajar mengajar di kelas.

Kecamatan Lebong Selatan juga memiliki sekolah yang tercatat di Kementerian Agama Kabupaten Lebong. Sekolah ini berjumlah enam unit yaitu dua unit sekolah Raudhatul athfal, dua unit sekolah Madrasah Ibtidaiyah atau setingkat SD yang berstatus sekolah swasta dan ada dua sekolah Madrasah Tsanawiyah atau setingkat SMP dengan status sekolah 1 unit berstatus sekolah negeri dan satu unit sekolah swasta. Jumlah murid yang bersekolah di sekolah keagamaan ini berjumlah 369 siswa dengan jumlah tenaga guru yang tersedia sebanyak 56 orang guru.

B. KESEHATAN

Ketersediaan sarana dan prasarana kesehatan Kecamatan Lebong Selatan hingga akhir tahun 2016 yaitu terdapat dua unit Puskesmas, satu unit Puskesmas pembantu, satu unit Poskesdes, dan 12 unit pelayanan Posyandu, yang semuanya tersebar di desa/kelurahan Kecamatan Lebong Selatan.

Dalam hal menunjang pelayanan kesehatan diberbagai sarana kesehatan tersebut, telah ditempatkan 27 orang tenaga kesehatan yang terdiri dari dua orang Dokter Umum, dua orang Sarjana Keperawatan, 11 orang Paramedik Perawat, lima orang Bidan, satu orang Tenaga Kefarmasian, dua orang Tenaga Gizi, dua orang Sarjana Kesehatan dan Kemasyarakatan, satu orang Sarjana Sanitasi, dan satu orang Sarjana Teknis Medis.

C. KELUARGA BERENCANA

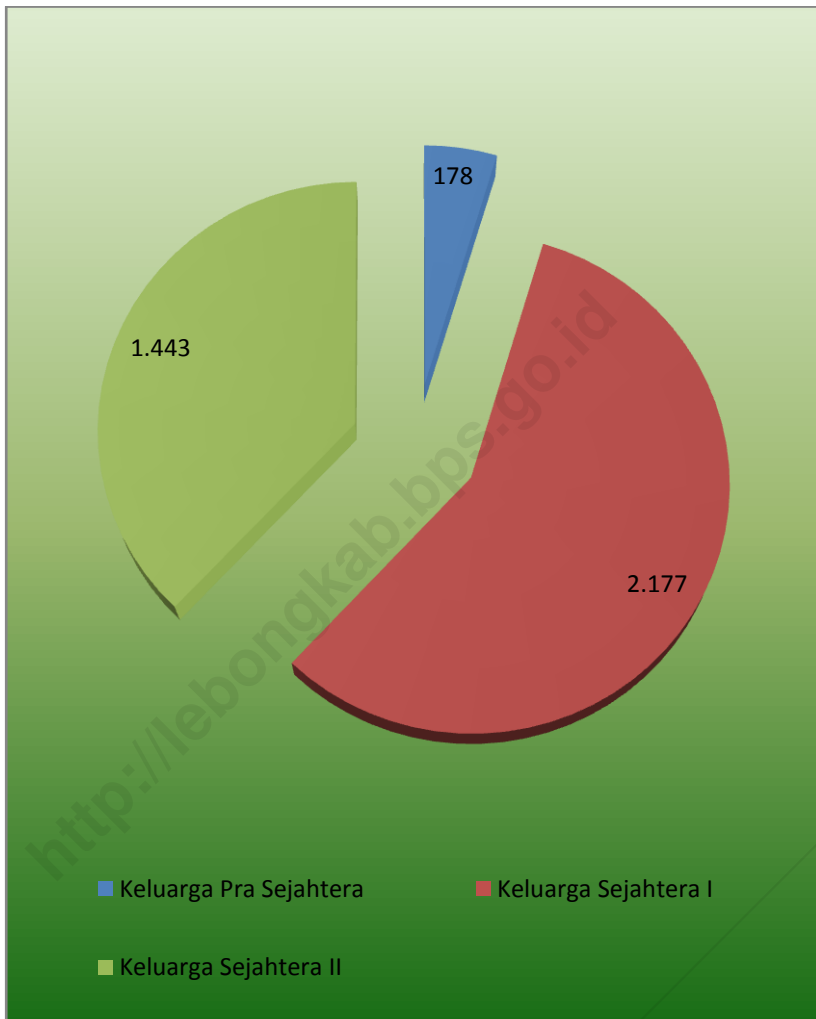
Salah satu upaya pemerintah untuk menekan angka pertumbuhan penduduk adalah dengan mencanangkan program Keluarga Berencana (KB). Salah satu indikator keberhasilan program KB ini terlihat dari jumlah akseptor aktif yang ada pada pasangan usia subur. Jumlah Pasangan Usia Subur (PUS) di Kecamatan Lebong Selatan tahun 2016 yaitu 2.306 pasangan, sedangkan jumlah akseptor aktif sebanyak 1.989 pasangan dan akseptor baru sebanyak 351 pasangan. Persentase akseptor aktif terhadap PUS di tahun 2016 sebesar 86,25 persen. Dalam mendukung pelayanan KB tersebut, beberapa tempat pelayanan KB yang tersebar di kecamatan yaitu 10 Posyandu, 44 unit Sub PPKB, 10 unit PPKB dan tiga klinik.

Secara umum program KB yang ada di Kecamatan Lebong Selatan telah berjalan optimal. Kesadaran yang tinggi dari

masyarakat dan kerja keras para petugas pelayanan KB menjadi faktor penting terhadap keberhasilan Program Keluarga Berencana (KB) yang selanjutnya hal ini akan berpengaruh pada tingkat kesejahteraan masyarakat secara keseluruhan.

Berdasarkan tahapan keluarga sejahtera yang ada di Kecamatan Lebong Selatan, 3.798 keluarga yang terdata oleh dinas BPM PP dan KB, terdapat 178 keluarga sebagai keluarga prasejahtera, 2.177 keluarga sejahtera I, dan 1.443 keluarga sejahtera II.

Gambar 4.1. Jumlah Tahapan Keluarga Sejahtera di Kecamatan Lebong Selatan, 2016 (jiwa)



D. KEADAAN SOSIAL LAINNYA

Kondisi sosial masyarakat Kecamatan Lebong Selatan cukup homogen. Hal ini dapat dilihat dari masih dominannya suku Rejang sebagai suku asli penduduk setempat, hanya di desa Mangkurajo yang umumnya penduduk dari suku Jawa karena merupakan kawasan permukiman transmigrasi.

Kecamatan Lebong Selatan memiliki satu unit organisasi sosial dan 10 unit karang taruna yang bisa menaungi pemuda-pemudi setempat untuk berkreasi dalam mengembangkan kebudayaan dan kegiatan lainnya. Mayoritas penduduk kecamatan Lebong Selatan beragama Islam. Berdasarkan data dari Kantor Kecamatan Lebong Selatan, pada tahun 2016 terdapat 19 masjid dan 9 mushola/langgar, dan satu gereja kristen. Keberadaan sarana ibadah diharapkan dapat membantu masyarakat untuk mengakses tempat ibadah di desa masing-masing. Selama tahun 2016 terdapat enam jamaah haji, terdiri dari tiga jamaah laki-laki dan tiga jamaah perempuan yang diberangkatkan dari kecamatan Lebong Selatan.

Dilihat dari kejadian bencana alam yang terjadi sepanjang tahun 2015 di Kecamatan Lebong Selatan, tercatat pernah terjadi satu kali tanah longsor dan satu kali putting beliung.

Tabel 4.1 Jumlah Sekolah Menurut Jenjang dan Statusnya Dalam Naungan Dinas Pendidikan Kabupaten Lebong di Kecamatan Lebong Selatan, 2016

(Buah)

Tingkat Pendidikan	Status Sekolah		Jumlah
	Negeri	Swasta	
(1)	(2)	(3)	(4)
TK	-	-	-
SD	15	1	16
SMP	2	0	2
SMA	1	0	1
SMK	1	0	1

Sumber : Dinas Pendidikan Nasional Kabupaten Lebong

Tabel 4.2 Rasio Murid dan Guru Menurut Statusnya Dalam Naungan Dinas Pendidikan Kabupaten Lebong di Kecamatan Lebong Selatan, 2016

(Orang)

Tingkat Pendidikan	Murid		Guru		Rasio	
	Negeri	Swasta	Negeri	Swasta	Negeri	Swasta
(1)	(2)	(3)	(4)	(5)	(6)	(7)
TK	-	-	-	-	-	-
SD	1 610	0	91	0	17,71	0
SMP	665	0	56	0	11,7	0
SMA	-	-	-	-	-	-
SMK	-	-	-	-	-	-

Sumber : Dinas Pendidikan Nasional Kabupaten Lebong

Tabel 4.3 Banyaknya Ruang Kelas dan Lulusan Dalam Naungan Dinas Pendidikan Kabupaten Lebong Menurut Status di Kecamatan Lebong Selatan, 2016

Uraian	Ruang Kelas (ruang)		Lulusan (orang)	
	Negeri	Swasta	Negeri	Swasta
(1)	(2)	(3)	(4)	(5)
TK	-	-	-	-
SD	0	0	274	0
SMP	6	0	189	0
SMA	-	-	-	-
SMK	-	-	-	-

Sumber : Dinas Pendidikan Nasional Kabupaten Lebong

Tabel 4.4 Jumlah Sekolah Menurut Jenjang dan Statusnya Dalam Naungan Kementerian Agama Kabupaten Lebong di Kecamatan Lebong Selatan, 2016

(Buah)

Jenjang Pendidikan	Status Sekolah		Jumlah
	Negeri	Swasta	
(1)	(2)	(3)	(4)
RA/BA	0	2	2
MIN	0	2	2
MTS	1	1	2
MAN	-	-	-

Sumber : Kantor Kementerian Agama Kabupaten Lebong

Tabel 4.5 Rasio Murid dan Guru Menurut Statusnya Dalam Naungan Kementerian Agama Kabupaten Lebong di Kecamatan Lebong Selatan, 2016

(Orang)

Jenjang Pendidikan	Murid		Guru		Rasio	
	Negeri	Swasta	Negeri	Swasta	Negeri	Swasta
(1)	(2)	(3)	(4)	(5)	(6)	(7)
RA/BA	0	115	0	11	0	10,45
MIN	0	120	0	16	0	7,5
MTS	75	59	17	12	4,41	4,92
MAN	-	-	-	-	-	-

Sumber : Kantor Kementerian Agama Kabupaten Lebong

Tabel 4.6 Banyaknya Ruang Kelas dan Lulusan Dalam Naungan Kementerian Agama Kabupaten Lebong Menurut Status di Kecamatan Lebong Selatan, 2016

Jenjang Pendidikan	Ruang Kelas (ruang)		Lulusan (orang)	
	Negeri	Swasta	Negeri	Swasta
(1)	(2)	(3)	(4)	(5)
RA/BA	0	4	0	59
MIN	0	12	0	7
MTS	5	3	27	8
MAN	-	-	-	-

Sumber : Kantor Kementerian Agama Kabupaten Lebong

Tabel 4.7 Jumlah Pendidikan Keterampilan Menurut Jenis dan Desa/Kelurahan di Kecamatan Lebong Selatan, 2016

(Buah)

Desa/Kelurahan	Jumlah	Keterangan
(1)	(3)	(3)
Suka Sari	1	e
Kutai Donok	1	e
Mangkurajo	-	-
Tes	2	c dan d
Taba Anyar	2	c dan d
Mubai	-	-
Turan Tiging	-	-
Manai Blau	1	e
Turan Lalang	2	c dan d
Tik Jeniak	1	e

*Ket * a) Bahasa Asing; b) Computer; c) Menjahit/Tata Busana; d) Kecantikan; e) Montir Mobil/Motor; f) Elektronika; g) lainnya.*

Sumber : Kantor Kecamatan Lebong Selatan

Tabel 4.8 Keberadaan Pendidikan Informal Menurut Jenisnya di Kecamatan Lebong Selatan, 2016

(Buah)

Desa/Kelurahan	Jumlah	Keterangan
(1)	(3)	(3)
Suka Sari	-	-
Kutai Donok	2	a
Mangkurajo	1	a
Tes	3	a dan d
Taba Anyar	3	a,b, dan c
Mubai	-	-
Turan Tiging	1	a
Manai Blau	-	-
Turan Lalang	-	-
Tik Jeniak	-	-

*Ket * a) PAUD; b) Play Group; c) Taman Bacaan; d) Paket A/B/C; e) Pemberantasan Buta Kasara/keaksaraan fungsional; f) lainnya*

Sumber : Kantor Kecamatan Lebong Selatan

Tabel 4.9 Banyaknya Fasilitas Kesehatan Menurut Jenisnya Di Kecamatan Lebong Selatan, 2016

(Buah)

Fasilitas Kesehatan (1)	Jumlah (2)
Rumah Sakit Umum	-
Rumah Sakit Swasta	-
Puskesmas	2
Puskesmas Pembantu	1
Poskesdes	1
Puskesmas Keliling	-
Posyandu	12
Apotek	-
Jumlah	16

Sumber : Dinas Kesehatan Kabupaten Lebong

Tabel 4.10 Banyaknya Tenaga Kesehatan Menurut Jenis Tenaga Kesehatan di Kecamatan Lebong Selatan, 2016

(Orang)

Jenis Tenaga Kesehatan	Jumlah
(1)	(2)
Dokter Umum	2
Dokter Spesialis	-
Dokter Gigi	-
Sarjana Keperawatan	2
Paramedik Perawat	11
Bidan	5
Tenaga Kefarmasian	1
Tenaga Gizi	2
Sarjana Kesehatan Masyarakat	2
Sarjana Sanitasi	1
Sarjana Teknis Medis	1
Fisioterapis	-
Jumlah/Total	27

Sumber : Dinas Kesehatan Kabupaten Lebong

Tabel 4.11 Jumlah Pasangan Usia Subur(PUS), Akseptor Aktif dan Akseptor Baru di Kecamatan Lebong Selatan, 2016

(Pasangan)	
Uraian	Jumlah
(1)	(2)
Pasangan Usia Subur	2 306
Akseptor Aktif	1 989
Persentase Terhadap PUS (%)	86,25
Akseptor Baru	351

Sumber : BPMPP dan KB Kabupaten Lebong

Tabel 4.12 Jumlah Tempat Pelayanan KB di Kecamatan Lebong Selatan, 2016

(Buah)

Uraian (1)	Jumlah (2)
Posyandu	10
Sub PPKB	44
PPKB	10
Klinik	3
Jumlah	67

Sumber : BPMPP dan KB Kabupaten Lebong

Tabel 4.13 Tahapan Keluarga Sejahtera di Kecamatan Lebong Selatan, 2016

(Keluarga)

Uraian (1)	Jumlah (2)
Keluarga Pra Sejahtera	178
Keluarga Sejahtera	-
Keluarga Sejahtera I	2 177
Keluarga Sejahtera II	1 443
Keluarga Sejahtera III	-
Jumlah	3 798

Sumber : BPMPP dan KB Kabupaten Lebong

Tabel 4.14 Jumlah Jamaah Haji yang Diberangkatkan Ke Tanah Suci Menurut Jenis Kelamin di Kecamatan Lebong Selatan , 2016

(Orang)

Jenis Kelamin	Jumlah
(1)	(2)
Laki-Laki	3
Perempuan	3
Jumlah	6

Sumber : Kementrian Agama Kabupaten Lebong

Tabel 4.15 Banyaknya Pekerja Sosial di Kecamatan Lebong Selatan, 2011-2015

(Orang)

Tahun	Jumlah
(1)	(2)
2011	12
2012	3
2013	3
2015	-

Sumber : Dinsosnakertrans Kabupaten Lebong

Tabel 4.16 Jumlah Panti Asuhan, Organisasi Sosial dan Karang Taruna di Kecamatan Lebong Selatan, 2016

(Buah)

Uraian	Jumlah
(1)	(2)
Panti Asuhan	-
Organisasi Sosial	1
Karang Taruna	10

Sumber : Dinsosnakertrans Kabupaten Lebong

Tabel 4.17 Banyaknya Tenaga BABinsa dan BABINKAMTIBMAS di Kecamatan Lebong Selatan, 2016

(Orang)

Uraian	Jumlah
(1)	(2)
BABINSA	5
BABINKAMTIBMAS	7

Sumber : Kantor Kecamatan Lebong Selatan

Tabel 4.18 Banyaknya Bencana Alam di Kecamatan Lebong Selatan, 2016

(Kejadian)

Uraian	Jumlah
(1)	(2)
Kebakaran	-
Banjir	-
Tanah Longsor	-
Gempa Bumi	-
Putting Beliung	-

Sumber : BPBD Kabupaten Lebong

Tabel 4.19 Jumlah Tempat Ibadah Menurut Desa/Kelurahan Kecamatan Lebong Selatan, 2016

(Buah)

Desa/Kelurahan	Masjid	Surau	Gereja Kristen	Gereja Katolik
(1)	(2)	(3)	(4)	(5)
Suka Sari	1	0	0	0
Kutai Donok	2	1	0	0
Mangkurajo	6	1	0	0
Tes	2	2	1	0
Taba Anyar	3	1	0	0
Mubai	1	1	0	0
Turan Tiging	1	1	0	0
Manai Blau	1	0	0	0
Turan Lalang	1	1	0	0
Tik Jeniak	1	1	0	0

LANJUTAN TABEL : 4.19

(Buah)

Desa/Kelurahan	Kaple	Pura	Vihara	Klenteng
(1)	(2)	(3)	(4)	(5)
Suka Sari	0	0	0	0
Kutai Donok	0	0	0	0
Mangkurajo	0	0	0	0
Tes	0	0	0	0
Taba Anyar	0	0	0	0
Mubai	0	0	0	0
Turan Tiging	0	0	0	0
Manai Blau	0	0	0	0
Turan Lalang	0	0	0	0
Tik Jeniak	0	0	0	0

Sumber : Kantor Kecamatan Lebong Selatan

Tabel 4.20 Jumlah Lembaga Non Profit Berdasarkan Jenis Menurut Desa/Kelurahan Kecamatan Lebong Selatan, 2016

(Buah)

Desa/Kelurahan	Jumlah	Keterangan
(1)	(2)	(3)
Suka Sari	-	-
Kutai Donok	-	-
Mangkurajo	1	f
Tes	-	-
Taba Anyar	-	-
Mubai	-	-
Turan Tiging	1	f
Manai Blau	-	-
Turan Lalang	-	-
Tik Jeniak	-	-

*Ket * a) Org Kemasyarakatan; b) Org sosial; c) Org Profesi; d) Perkumpulan Sosial/Masyarakat/Olahraga/Hobi; e) LSM; f) Lembaga Keagamaan; g) Org Bantuan Kemanusiaan/Beasiswa*

Sumber : Kantor Kecamatan Lebong Selatan

Tabel 4.21 Jumlah Fasilitas untuk Bermain/Lapangan Olahraga di Kecamatan Lebong Selatan, 2016

(buah)

Jenis Kegiatan	Jumlah
(1)	(3)
Sepakbola	-
Futsal	-
Bola Voly	-
Bulu Tangkis	1
Tenis Lapangan	-
Tenis Meja	-
Bola Basket	-
Billyard	-

Sumber : Kantor Kecamatan Lebong Selatan

BAB V

PERTANIAN

<http://lebongkab.bps.go.id>

BAB V. PERTANIAN

A. TANAMAN PANGAN

Peran sektor pertanian sangat penting dalam perekonomian di Kabupaten Lebong, khususnya Kecamatan Lebong Selatan. Oleh karena itu pembinaan yang tepat kepada masyarakat perlu dilakukan agar hasil yang dicapai dapat maksimal.

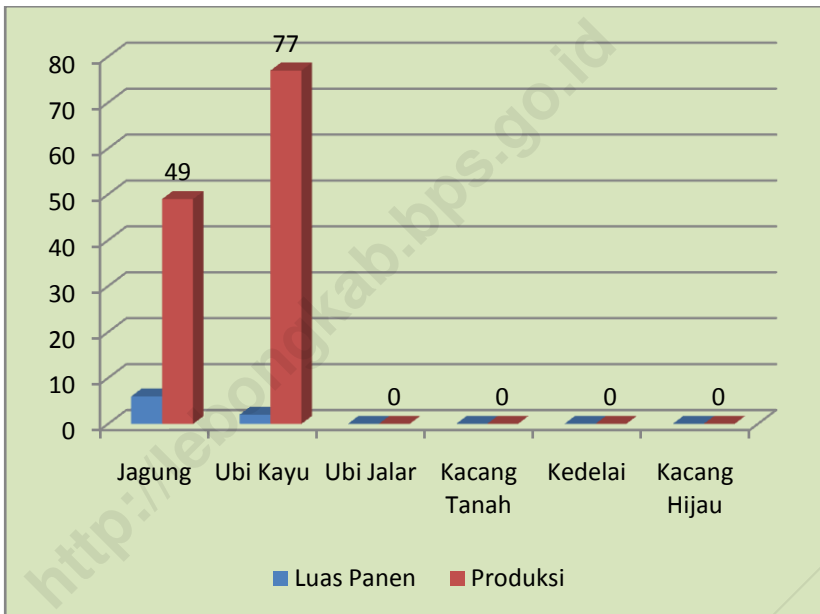
Pada tahun 2015 di Kecamatan Lebong Selatan terdapat 81 kelompok tani yang terdiri dari 78 kelompok tani pemula dan tiga kelompok tani lanjut dengan total anggota sebanyak 1 924 orang. Dari keseluruhan kelompok tani yang ada, terdapat 47 kelompok tergabung dalam 10 Gapoktan (gabungan kelompok tani) dengan total anggota mencapai 1.011 petani.

Sebagai bagian dari pembinaan, para petani juga terus dibina oleh tenaga Penyuluhan Pertanian Lapangan (PPL). Pada tahun 2015 terdapat delapan PPL yang menangani wilayah Kecamatan Lebong Selatan. Dengan rincian tenaga fungsional satu orang, PNS pertanian satu orang, tenaga kontrak lima orang dan satu orang penyuluh swakarsa.

Sumber penghasilan masyarakat di Kecamatan Lebong Selatan pada umumnya adalah dari sektor pertanian, khususnya pertanian tanaman padi. Pada tahun 2016 padi sawah dengan luas panen mencapai 1.519 hektar telah memproduksi padi sebanyak 8.292 ton Gabah Kering Giling (GKG), artinya setiap satu hektar

lahan sawah menghasilkan 5,46 ton GKG. Selain tanaman padi, masyarakat juga mengusahakan tanaman palawija seperti jagung, ubi kayu, ubi jalar, dan kacang tanah. Pada tahun 2016, produksi jagung mencapai 49 ton dengan luas panen 6 hektar, ubi kayu mencapai 77 ton dengan luas panen 2 hektar.

Gambar 5.1. Luas Panen (Ha) dan Produksi Palawija (Ton) di Kecamatan Lebong Selatan, 2016



B. PETERNAKAN

Potensi peternakan di Kecamatan Lebong Selatan cukup baik. Pada tahun 2015, jumlah ternak tercatat di Dinas Perikanan

dan Peternakan Kabupaten Lebong yaitu sebanyak 10 sapi potong dan 23 kambing.

C. PERIKANAN

Budidaya perikanan darat yang diusahakan rumah tangga di Kecamatan Lebong Selatan berupa Kolam Air Deras (KAD), Kolam Air Tenang (KAT), sawah/mina padi, jaring apung, sungai/kuala, dan danau/tebat. Cara budidaya sawah/mina padi merupakan cara yang paling banyak digunakan oleh masyarakat, terlihat dari luas areal budidaya pada tahun 2015 paling luas yaitu 393,75 hektar dengan produksi mencapai 282 ton.

Tabel 5.1 Jumlah Kelompok Tani Menurut Kelasnya di Kecamatan Lebong Selatan, 2015

(Kelompok)	
Uraian	Jumlah
(1)	(2)
Kelas Kelompok Tani	
• Pemula	78
• Lanjut	3
• Madya	-
• Utama	-
Total Anggota (Orang)	1 924

Sumber : Badan Pelaksana Penyuluhan Pertanian, Perikanan dan Kehutanan (BP4K) Kabupaten Lebong

Tabel 5.2 Jumlah Gabungan Kelompok Tani di Kecamatan Lebong Selatan, 2015

(Kelompok)	
Uraian	Jumlah
(1)	(2)
Jumlah Gapoktan	10
Jumlah Kelompok yang Bergabung	47
Total Anggota	1 011

Sumber : Badan Pelaksana Penyuluhan Pertanian, Perikanan dan Kehutanan (BP4K) Kabupaten Lebong

Tabel 5.3 Jumlah Tenaga Penyuluhan Lapangan (PPL) di Kecamatan Lebong Selatan, 2015

(Orang)

Uraian (1)	Jumlah (2)
Fungsional	1
PNS	1
Kontrak	5
Penyuluh Swakarsa	1

Sumber : Badan Pelaksana Penyuluhan Pertanian, Perikanan dan Kehutanan (BP4K) Kabupaten Lebong

Tabel 5.4 Luas Panen, Produksi Padi Sawah dan Sawah Ladang Kecamatan Lebong Selatan , 2016

Jenis Padi	Luas Panen (Ha)	Produksi (Ton)
(1)	(2)	(3)
Padi Sawah	1 519	8 292
Padi Ladang	-	-

Sumber : Dinas Pertanian dan Ketahanan Pangan Kabupaten Lebong

Tabel 5.5 Luas Panen Palawija Menurut Jenis Palawija di Kecamatan Lebong Selatan, 2016

Jenis Palawija	Luas Panen (Ha)	Produksi (Ton)
(1)	(2)	(3)
Jagung	6	49
Ubi Kayu	2	77
Ubi Jalar	-	-
Kacang Tanah	-	-
Kedelai	-	-
Kacang Hijau	-	-

Sumber : Dinas Pertanian dan Ketahanan Pangan Kabupaten Lebong

Tabel 5.6 Banyaknya Ternak/Unggas di Kecamatan Lebong Selatan, 2016

(Ekor)

Jenis Ternak	Jumlah
(1)	(2)
Sapi Potong	10
Sapi Perah	-
Kerbau	-
Kambing	23
Domba	-
Babi	-
Kuda	-
Ayam Buras	-
Ayam Petelur	-
Ayam Pedaging	-
Itik	-
Kelinci	-
Ayam Durel	-

Sumber : Lebong Dalam Angka 2017

Tabel 5.7 Luas Areal Usaha Perikanan Darat di Kecamatan Lebong Selatan, 2015

		(Ha)
Jenis Usaha		Luas (Ha)
(1)		(2)
<u>Budidaya</u>		
1.	Kolam Air Deras (KAD)	0,20
2.	Kolam Air Tenang (KAT)	16
3.	Sawah/Mina Padi	393,75
4.	Siring/Keramba	-
5.	Jaring Apung	0,03
<u>Penangkapan</u>		
1.	Sungai/Kuala	27,88
2.	Danau/Tebat	124
<u>Pembenihan</u>		
1.	BBI Dinas	-
2.	UPR	-

Sumber : Lebong Dalam Angka 2017

Tabel 5.8 Produksi Usaha Perikanan Darat di Kecamatan Lebong Selatan, 2015

(Ton)	
Jenis Usaha	Produksi
(1)	(2)
<u>Budidaya</u>	
1. Kolam Air Deras (KAD)	-
2. Kolam Air Tenang (KAT)	87
3. Sawah/Mina Padi	282
4. Siring/Keramba	-
5. Jaring Apung	127
<u>Penangkapan</u>	
1. Sungai/Kuala	12,22
2. Danau/Tebat	197,97
<u>Pembenihan</u>	
1. BBI Dinas	-
2. UPR	-

Sumber : Lebong Dalam Angka 2017

Tabel 5.9 Jumlah Heler/Penggilingan Padi Menurut Desa/Kelurahan di Kecamatan Lebong Selatan, 2016

(Buah)

Desa/Kelurahan	Jumlah
(1)	(2)
Suka Sari	1
Kutai Donok	1
Mangkurajo	0
Tes	4
Taba Anyar	3
Mubai	2
Turan Tiging	2
Manai Blau	2
Turan Lalang	2
Tik Jeniak	2

Sumber : Kantor Kecamatan Lebong Selatan

BAB VI

PERINDUSTRIAN, PERTAMBANGAN DAN ENERGI

<http://lebongkab.go.id>

BAB VI. PERINDUSTRIAN, PERTAMBANGAN DAN ENERGI

A. PERINDUSTRIAN

Sektor industri merupakan salah satu sektor yang mendukung peningkatan perekonomian. Berdasarkan data Dinas Koperasi UKM dan Perindag Kabupaten Lebong, pada tahun 2015 tercatat 19 usaha mikro kecil dan pada tahun 2016 terdapat 131 usaha kecil di Kecamatan Lebong Selatan. Jenis usaha mikro dan kecil meliputi usaha non pertanian, usaha pertanian, dan aneka jasa.

B. PERTAMBANGAN

Kabupaten Lebong dikenal memiliki sumber daya alam di bidang pertambangan yang cukup menjanjikan dengan tanah yang memiliki kandungan emas. Hal ini bisa dilihat dari cukup banyak ditemukan lokasi pertambangan emas, baik itu yang masih aktif maupun telah ditinggalkan.

Seiring dengan perkembangannya ternyata masih banyak sumber daya alam di sektor pertambangan yang belum dieksplorasi dengan baik oleh pemerintah. Banyak hasil tambang yang diambil secara ilegal dan tidak didaftarkan ke pihak yang terkait.

Potensi tambang yang terdapat di Kecamatan Lebong Selatan sudah cukup banyak yang dikelola. Informasi yang didapatkan dari

Kantor Kecamatan Lebong Selatan terdapat enam lokasi galian pasir seperti dua lokasi di Desa Kutai Donok, tiga lokasi di Desa Suka Sari, dan satu lokasi di Desa Tik Jeniak. Hingga saat ini banyak lokasi-lokasi tambang tidak resmi yang masih beroperasi seperti galian pasir gunung, pasir sungai, batu gunung, batu kali.

C. ENERGI

Kecamatan Lebong Selatan memiliki potensi sumber daya alam yang besar di sektor energi. Sumber energi yang baru-baru ini ditemukan adalah sumber energi geotermal atau sumber daya panas bumi yang hingga saat ini masih dalam tahap eksplorasi oleh PT. Pertamina Geotermal Energi.

Di Kecamatan Lebong Selatan terdapat dua pembangkit listrik yaitu pembangkit listrik tenaga air (PLTA) Tes dan PLTA Mega Power Mandiri yang ada di Kelurahan Turan Lalang. PLTA Tes memiliki kapasitas 4x4 Mega Watt dan PLTA Mega Power Mandiri memiliki kapasitas 3x4 Mega Watt.

Untuk bahan bakar, sebagian besar masyarakat di Kecamatan Lebong Selatan sudah menggunakan bahan bakar gas LPG, tetapi masih ada juga masyarakat yang menggunakan minyak tanah, maupun kayu bakar. Umumnya bahan bakar gas LPG digunakan oleh

masyarakat menengah keatas atau yang tinggal dipinggir jalan desa pusat keramaian.

Gambar 6.1 Lokasi Pengolahan Sumber Energi Geotermal di Kelurahan Taba Anyar Kecamatan Lebong Selatan



Tabel 6.1 Jumlah Usaha Mikro Menurut Jenis Usaha di Kecamatan Lebong Selatan, 2016

(KK)

Jenis Usaha <i>Business Type</i>	Jumlah <i>Total</i>
(1)	(2)
Usaha Non Pertanian	-
Usaha Pertanian	-
Aneka Jasa	-

Sumber : Dinas Koperasi UKM dan Perindag Kabupaten Lebong

Tabel 6.2 Jumlah Usaha Kecil Menurut Jenis Usaha di Kecamatan Lebong Selatan, 2016

(KK)

Jenis Usaha <i>Business Type</i>	Jumlah <i>Total</i>
(1)	(2)
Usaha Non Pertanian/ <i>Non Agriculture Industry</i>	131
Usaha Pertanian/ <i>Agriculture Industry</i>	-
Aneka Jasa / <i>All Sorts of Service</i>	9

Sumber : Dinas Koperasi UKM dan Perindag Kabupaten Lebong

Tabel 6.3 Bahan Bakar yang Digunakan Sebagian Besar Masyarakat Menurut Desa/Kelurahan di Kecamatan Lebong Selatan, 2016

(Buah)

Desa/kelurahan	Gas kota	LPG	Minyak tanah	Kayu bakar	Lainnya (batu bara, arang dll)
(1)	(2)	(3)	(4)	(5)	(6)
Suka Sari	-	✓	-	-	-
Kutai Donok	-	✓	-	-	-
Mangkurajo	-	✓	-	-	-
Tes	-	✓	-	-	-
Taba Anyar	-	✓	-	-	-
Mubai	-	✓	-	-	-
Turan Tiging	-	✓	-	-	-
Manai Blau	-	✓	-	-	-
Turan Lalang	-	✓	-	-	-
Tik Jeniak	-	✓	-	-	-

Sumber : Kantor Kecamatan Lebong Selatan

Tabel 6.4 Keberadaan Saluran Udara Tegangan Ekstra Tinggi (SUTET) dan Base Transceiver Station (BTS) Menurut Desa/Kelurahan Kecamatan Lebong Selatan, 2016

(Buah)

Desa/Kelurahan	SUTET	BTS
(1)	(2)	(3)
Suka Sari	1	-
Kutai Donok	-	-
Mangkurajo	-	-
Tes	-	-
Taba Anyar	1	-
Mubai	-	-
Turan Tiging	-	-
Manai Blau	-	-
Turan Lalang	-	-
Tik Jeniak	-	-

Sumber : Kantor Kecamatan Lebong Selatan

Tabel 6.5 Jumlah Lokasi dan Komoditas Utama Kegiatan Pertambangan dan Penggalian Golongan C Menurut Desa/Kelurahan Kecamatan Lebong Selatan, 2016

(Buah)

Desa/Kelurahan	Pertambangan		Penggalian C	
	Jumlah	Komoditas Utama	Jumlah	Komoditas Utama
(1)	(2)	(3)	(4)	(5)
Suka Sari	-	-	3	Pasir
Kutai Donok	1	Emas	2	Pasir
Mangkurajo	-	-	-	-
Tes	-	-	-	-
Taba Anyar	-	-	-	-
Mubai	-	-	-	-
Turan Tiging	-	-	-	-
Manai Blau	-	-	-	-
Turan Lalang	-	-	-	-
Tik Jeniak	-	-	1	Pasir

Sumber : Kantor Kecamatan Lebong Selatan

BAB VII

**PERDAGANGAN, TRANSPORTASI,
KOMUNIKASIDAN PARIWISATA**

<http://lebongkab.go.id>

BAB 7. PERDAGANGAN, TRANSPORTASI, DAN KOMUNIKASI

A. PERDAGANGAN

Berdasarkan data dari Kantor Pelayanan Terpadu Kabupaten Lebong untuk perdagangan yang memiliki surat izin usaha perdagangan (SIUP) pada tahun 2015 di Kecamatan Lebong Selatan terdapat 34 pedagang, terdiri dari 32 pedagang kecil, satu pedagang menengah, dan satu pedagang besar. Selain itu tercatat dua pasar bangunan permanen, satu pasar tanpa bangunan, lima restoran/rumah makan.

Aktivitas perdagangan di Kecamatan Lebong Selatan masih terbatas perdagangan tradisional yang ada setiap satu minggu sekali atau sering disebut pekan, terdapat tiga lokasi pasar pekan yaitu di Desa Kutai Donok (hari Selasa), Pasar Pekan di Turan Lalang (hari Senin) dan pasar Pekan di Taba Anyar (hari Rabu). Belum ada perubahan dan penambahan pasar tradisional di Kecamatan Lebong Selatan untuk tahun 2016.

B. TRANSPORTASI

Hingga tahun 2016 kondisi transportasi di Kecamatan Lebong Selatan tidak mengalami banyak perkembangan, masyarakat Kecamatan Lebong Selatan banyak menggunakan

kendaraan motor pribadi/ojek motor dan angkutan umum desa, tetapi ada juga yang menggunakan mobil pribadi. Dari data yang berasal dari Kantor Camat Lebong Selatan, terdapat jalan propinsi dan jalan kabupaten.

C. KOMUNIKASI

Fasilitas komunikasi di Kecamatan Lebong Selatan hingga tahun 2016 tercatat ada 1 unit sarana Kantor Pos Pembantu sebagai salah satu tempat untuk berkomunikasi melalui surat menyurat. Untuk melakukan transaksi melalui kantor pos, masyarakat bisa datang langsung ke Kantor Pos Pembantu Tersebut.

D. PARIWISATA

Potensi Kecamatan Lebong Selatan sebagai salah satu tujuan wisata cukup baik. Kecamatan Lebong Selatan memiliki pesona alam yang sangat menarik, salah satu di antaranya adalah pesona Danau Tes yang sudah terkenal, yang membentang dari Desa Kutai Donok sampai ke Kelurahan Tes atau kurang lebih 1 km dari Kantor Kecamatan (Kelurahan Tes). Selain itu terdapat pula Danau Lupang, Danau Blue, dan Pemandian Air Panas yang masing-masing berjarak 2 km, 2 km, dan 3 km dari Kantor Kecamatan.

Kecamatan Lebong Selatan juga mempunyai dua lokasi cagar budaya sebagai bukti sejarah kebudayaan Kabupaten Lebong. Cagar budaya tersebut antara lain Kramat Tik Ukem yang berjarak 26 km dari ibu kota kecamatan dan Situs Kris Luk 9 yang berjarak 14 km dari ibu kota kecamatan. Untuk aktifitas kesenian pada tahun 2015 di Kecamatan Lebong Selatan tercatat ada enam sanggar seni dan terdapat da organ tunggal.

Gambar 7.1 Objek Wisata Danau Tes



Tabel 7.1 Jumlah Surat Izin Usaha Perdagangan yang Dikeluarkan di Kecamatan Lebong Selatan, 2015

(Surat)

Jenis SIUP	Jumlah
(1)	(2)
Pedagang Kecil	32
Pedagang Menengah	1
Pedagang Besar	1

Sumber : Lebong Dalam Angka 2016

Tabel 7.2 Keberadaan Sarana Perdagangan di Kecamatan Lebong Selatan, 2016

(Buah)

Fasilitas Perdagangan	Jumlah (Unit)
(1)	(2)
Mini Market	0
Toko/Warung Kelontong	0
Restoran, Kedai Makanan	0
Restoran/Rumah Makan	5
Pasar Bangunan Permanen	3
Pasar Tanpa Bangunan	1

Sumber : Dinas Koperasi UKM dan Perindag Kabupaten Lebong

Tabel 7.3 Jenis Jalan Menurut Tingkat Pemerintahan yang berwenang dan Desa/Kelurahan Kecamatan Lebong Selatan, 2016

(Buah)

Desa/Kelurahan	Negara	Propinsi	Kabupaten
(1)	(2)	(3)	(4)
Ds. Suka Sari	-	✓	✓
Ds. Kutai Donok	-	✓	✓
Ds. Mangkurajo	-	-	✓
Kel. Tes	-	✓	✓
Kel. Taba Anyar	-	✓	✓
Kel. Mubai	-	✓	✓
Ds. Turan Tiging	-	✓	✓
Ds. Manai Blau	-	✓	✓
Kel. Turan Lalang	-	✓	✓
Ds. Tik Jeniak	-	✓	✓

Sumber : Kantor Kecamatan Lebong Selatan

Tabel 7.4 Jumlah Jembatan dan Jenis Jembatan yang Terdapat Menurut Desa/Kelurahan Kecamatan Lebong Selatan, 2016

(Buah)

Desa/Kelurahan	Jumlah	Jenis Jembatan (Terpanjang)*
(1)	(2)	(3)
Ds. Suka Sari	1	Gantung
Ds. Kutai Donok	1	Gantung
Ds. Mangkurajo	1	Campuran beton
Kel. Tes	4	Gantung
Kel. Taba Anyar	2	Campuran beton dan besi
Kel. Mubai	1	Gantung
Ds. Turan Tiging	2	Campuran beton dan besi
Ds. Manai Blau	-	-
Kel. Turan Lalang	1	Gantung
Ds. Tik Jeniak	1	Gantung

*Ket * a) Beton; b) Kayu; c) Campuran beton dan besi; d) Campuran beton kayu; e) Campuran besi kayu; f) Gantung; g) Lainnya*

Sumber : Kantor Kecamatan Lebong Selatan

Tabel 7.5 Jumlah Jenis Sarana Penunjang Kantor Pos di Kecamatan Lebong Selatan, 2016

(Buah)

Uraian	Jumlah
(1)	(2)
Kantor Pos	-
Kantor Pos Cabang	-
Kantor Pos Pembantu	1
Kantor Pos Tambahan	-
Pos Keliling Kota	-
Pos Desa	-
Depot BPM	-
Kantor Pos	-

Sumber : Kantor Pos Cabang Muara Aman

Tabel 7.6 Objek Wisata dan Cagar Budaya di Kecamatan Lebong Selatan, 2016

(Km)

Uraian (1)	Jarak dari Kantor Kecamatan (2)
Danau Tes	1
Danau Lupang	2
Danau Blue	2
Pemandian Air Panas	3
Keramat Tik Ukem*	26
Situs Kris Luk 9*	14

**Juga tercatat di Kecamatan Bingin Kuning*

Sumber : Dinas Perhubungan dan Parnenibud Kabupaten Lebong

Tabel 7.7 Jumlah Kelompok Kesenian di Kecamatan Lebong Selatan, 2015

(Kelompok)

Uraian	Jumlah
(1)	(2)
Sanggar	6
Musik	-
Organ Tunggal	2
Lainnya	-

Sumber : Dinas Perhubungan dan Parsenibud Kabupaten Lebong

BAB VIII

KEUANGAN

<http://lebongkab.bps.go.id>

BAB VIII. KEUANGAN

Pajak Bumi dan Bangunan (PBB) merupakan salah satu sumber Pendapatan Asli Daerah (PAD). Oleh karena itu masyarakat dan pemerintah daerah harus bekerja sama agar PAD ini dapat terealisasi 100%. Wajib pajak di Kecamatan Lebong Selatan pada tahun 2015 mencapai 4.714 orang, atau mengalami penurunan sebesar 3,06 persen dari wajib pajak pada tahun sebelumnya.

Realisasi PBB di Kecamatan Lebong Selatan tahun 2016 mencapai 610.710.423 rupiah atau mencapai 94,09 persen dari target sebesar 649.080.017 rupiah. Realisasi ini mengalami penurunan dari tahun sebelumnya yang hanya mencapai 337,76 persen.

Tabel 8.1 Jumlah Wajib Pajak, Target dan Realisasi Pajak Bumi dan Bangunan di Kecamatan Lebong Selatan, 2015

Tahun	Wajib Pajak (Orang)	Target Pajak	Realisasi
(1)	(2)	(3)	(4)
2015	4 714	142 687 483	481 937 466
2016	386	649 080 017	610 710 423

Sumber : Dinas Pendapatan, Pengelolaan Keuangan dan Aset Daerah Kabupaten Lebong

Tabel 8.2 Target dan Realisasi Pajak Bumi dan Bangunan di Kecamatan Lebong Selatan, 2012-2016

(Rupiah)

Tahun	Target (Rp)	Realisasi	
		(Rp)	%
(1)	(2)	(3)	(4)
2012	252 210 501	191 715 792	76,01
2013	226 650 358	186 512 068	82,29
2015	142 687 483	481 937 466	337,76
2016	649 080 017	610 710 423	94,09

Sumber : Dinas Pendapatan, Pengelolaan Keuangan dan Aset Daerah Kabupaten Lebong