

**STATISTIK DAERAH  
KECAMATAN SEPATAN TIMUR  
TAHUN 2012**



**Badan Pusat Statistik Kabupaten Tangerang**



<http://tangerangkab.bps.go.id>

**STATISTIK DAERAH  
KECAMATAN SEPATAN TIMUR  
TAHUN 2012**



**Badan Pusat Statistik Kabupaten Tangerang**

# **STATISTIK DAERAH KECAMATAN SEPATAN TIMUR 2012**

Katalog BPS : 1101002.3603.181

Ukuran Buku : 21 cm x 15 cm  
Jumlah Halaman : 18 Halaman + v

Naskah :  
Koordinator Statistik Kecamatan Sepatan Timur

Gambar Kulit :  
Seksi Neraca Wilayah dan Analisis Statistik

Diterbitkan oleh :  
BPS Kab.Tangerang

*"Boleh dikutip dengan menyebut sumbernya"*

# Kata Pengantar




Dengan memanjatkan puji syukur kehadiran Tuhan Yang Maha Kuasa, saya menyambut baik penerbitan publikasi Statistik Daerah yang dilakukan Koordinator Statistik Kecamatan (KSK) kabupaten/kota. Penyusunan publikasi Statistik Daerah ini merupakan inovasi dan pengembangan kegiatan perstatistikan serta penyebarluasan informasi sebagai salah satu upaya untuk mewujudkan visi BPS sebagai “pelopor data statistik terpercaya untuk semua”.

Penerbitan publikasi Statistik Daerah dimaksudkan untuk melengkapi ragam publikasi statistik yang telah tersedia di daerah seperti Daerah Dalam Angka (DDA) yang telah terbit secara rutin dalam memotret kondisi daerah. Buku ini menyajikan indikator-indikator terpilih yang menggambarkan tentang kondisi daerah dalam bentuk tampilan uraian deskriptif sederhana.

Saya berharap, publikasi Statistik Daerah ini mampu memberikan informasi secara cepat dan tepat kepada pemerintah daerah dan masyarakat yang dapat digunakan sebagai dasar perencanaan, monitor dan evaluasi mengenai perkembangan pembangunan di berbagai sektor serta membantu para pengguna data lainnya dalam memahami kondisi umum daerahnya.

Akhirnya kami sampaikan terima kasih dan penghargaan sebesar-besarnya kepada semua pihak yang telah membantu kami untuk membuat prototype ini, sehingga penerbitan publikasi ini dapat terlaksana. Kritik dan saran sangat kami hargai guna penyempurnaan publikasi dimasa mendatang.

BPS Kabupaten Tangerang,

Kepala,  


Ir. Budi Supriyanto

NIP.19660303 199203 1 008

# Kata Pengantar



Publikasi Statistik Daerah Kecamatan Sepatan Timur 2012 diterbitkan oleh BPS Kabupaten Tangerang berisi berbagai data dan informasi terpilih seputar Kecamatan Sepatan Timur yang di analisis secara sederhana untuk membantu pengguna data dalam memahami perkembangan pembangunan serta potensi yang ada di Kecamatan Sepatan Timur.



Publikasi Statistik Daerah Kecamatan Sepatan Timur diterbitkan untuk melengkapi beberapa publikasi statistik yang sudah terbit secara rutin setiap tahun. Berbeda dengan publikasi yang sudah ada, publikasi ini lebih menekankan pada analisis.

Materi yang disajikan pada Publikasi Statistik Daerah Kecamatan Sepatan Timur 2011 memuat berbagai informasi/indikator yang terkait dengan hasil pembangunan dari berbagai sektor di wilayah Kecamatan Sepatan Timur dan diharapkan dapat digunakan untuk bahan kajian, perencanaan, dan evaluasi berbagai macam program yang telah dijalankan.

Akhirnya kami sampaikan terima kasih dan penghargaan sebesar-besarnya kepada semua pihak yang telah membantu dalam pembuatan publikasi ini, sehingga penerbitan publikasi ini dapat terlaksana. Kritik dan saran sangat kami hargai guna penyempurnaan publikasi di masa mendatang.

Koordinator Statistik Kecamatan  
Sepatan Timur

**Nurli Agustoni**  
NIP. 19630826 198302 1 001



## DAFTAR ISI

- 1. Geografis ... 1**
- 2. Pemerintahan ... 3**
- 3. Penduduk ... 4**
- 4. Pendidikan ... 6**
- 5. Kesehatan ... 8**
- 6. Sosial ... 10**
- 7. Pertanian ... 11**
- 8. Pendapatan Regional ... 12**





# GEOGRAFIS

# 1

## Kondisi Geografis Sepatan Timur

Kecamatan Sepatan Timur secara administratif terdiri dari 8 desa dengan luas wilayah 19.06 km<sup>2</sup>.

Batas wilayah Kecamatan Sepatan Timur:

- Sebelah Utara berbatasan dengan Kecamatan Pakuhaji
- Sebelah Timur berbatasan dengan Kota Tangerang
- Sebelah selatan berbatasan dengan Kota Tangerang
- Sebelah Barat berbatasan dengan Kecamatan Kecamatan Sepatan

Kecamatan Sepatan Timur terdiri dari 8 Desa sebagai berikut :

1. Lebak Wangi
2. Kedaung Barat
3. Jati Mulya
4. Tanah Merah
5. Sangiang
6. Gempol Sari
7. Pondok Kelor
8. Kampung Kelor

Secara umum kondisi topografi wilayah Kecamatan Sepatan Timur merupakan dataran rendah dengan ketinggian 24 - 25 meter di atas permukaan laut.

Peta Kecamatan Sepatan Timur



# 1

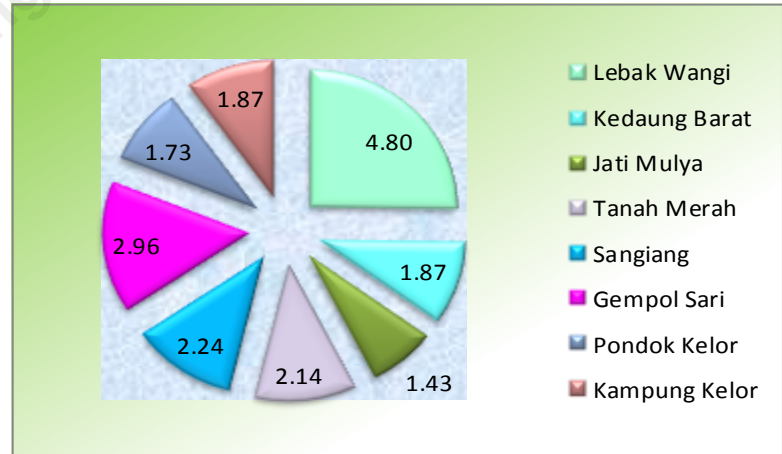
# GEOGRAFIS

Kecamatan Sepatan Timur memiliki luas wilayah 19,06 km<sup>2</sup> . Desa Lebak Wangi merupakan desa yang memiliki luas wilayah terbesar di Kecamatan Sepatan Timur yaitu sebesar 4,80 km<sup>2</sup> atau sekitar 25.18 persen dari luas wilayah Kecamatan Sepatan Timur, dan luas wilayah yang terkecil ada di Desa Jati Mulya yaitu sebesar 1,43 km<sup>2</sup> atau sekitar 7.54 persen dari luas wilayah kecamatan Sepatan Timur.

Luas Wilayah menurut Desa di Kecamatan Sepatan Timur

Desa / Kelurahan	Luas Wilayah
Lebak Wangi	4,80
Kedaung Barat	1,87
Jati Mulya	1,43
Tanah Merah	2,14
Sangiang	2,24
Gempol Sari	2,96
Pondok Kelor	1,73
Kampung Kelor	1,87
Kec. Sepatan Timur	19,06

Persentase Luas Wilayah menurut Desa Tahun 2012

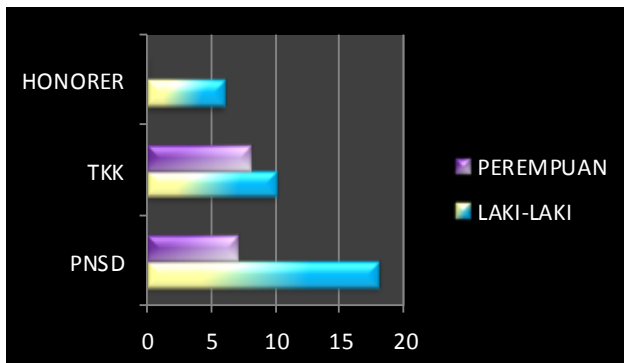


Sumber: Kecamatan Sepatan Timur Dalam Angka 2012

# PEMERINTAHAN

## 2

Jumlah Aparat Pemerintah di Kecamatan Sepatan Timur 2012



Kecamatan Sepatan Timur terbagi dalam 8 desa meliputi 42 Rukun Warga dan 201 Rukun Tetangga.

Jumlah Aparat Pemerintahan di Kecamatan Sepatan Timur, menurut status dan jenis kelamin ada 33 orang, dengan jumlah laki-laki sebanyak 27 orang dan perempuan sebanyak 6 orang. Untuk PNSD sendiri berjumlah 21 orang dan Honorer sebanyak 12 orang.

Jumlah RT dan RW di Kecamatan Sepatan Timur Tahun 2012

Desa / Kelurahan	JUMLAH	
	Rukun Tetangga (RT)	Rukun Warga (RW)
Lebak Wangi	57	8
Kedaung Barat	23	5
Jati Mulya	17	4
Tanah Merah	19	4
Sangiang	22	5
Gempol Sari	30	8
Pondok Kelor	16	4
Kampung Kelor	17	4
<b>JUMLAH</b>	<b>201</b>	<b>42</b>

Sumber: Kecamatan Sepatan Timur Dalam Angka 2012


# 3

# PENDUDUK

Berdasarkan hasil proyeksi penduduk tahun 2011, menunjukkan jumlah penduduk di kecamatan Sepatan Timur sebanyak 99,565 jiwa dengan jumlah laki-laki sebanyak 51,022 jiwa dan jumlah perempuan sebanyak 48,543 jiwa. Dengan sex ratio 105.11 persen.

Berdasarkan konsep BPS yang dimaksud dengan Penduduk Indonesia mencakup Warga Negara Indonesia (WNI) maupun Warga Negara Asing (WNA) yang tinggal dalam wilayah geografis Indonesia, baik yang bertempat tinggal tetap maupun yang bertempat tinggal tidak tetap (seperti tuna wisma, pengungsi, awak kapal berbendera Indonesia, masyarakat terpencil/terasing, dan penghuni perahu/rumah apung). Anggota korps diplomatik beserta keluarganya, meskipun menetap di wilayah geografis Indonesia, tidak dicakup sebagai penduduk.

Proyeksi Jumlah Penduduk di Kecamatan Sepatan Timur 2012



Sumber: Kecamatan Sepatan Timur Dalam Angka

Uraian	Satuan	2011
Penduduk	orang	84,545
- Laki-laki	orang	43,429
- Perempuan	orang	41,116
Sex Rasio (L/P)	persen	105.63

# PENDUDUK

## 3

Jumlah Penduduk menurut Jenis Kelamin dan Sex Ratio  
di Kecamatan Sepatan Timur Tahun 2011

Desa / Kelurahan	Laki—Laki	Perempuan	Jumlah	Sex Ratio
Lebak Wangi	12,039	11,269	23,308	106.83
Kedaung Barat	5,250	4,944	10,194	106.19
Jati Mulya	3,866	3,703	7,569	104.40
Tanah Merah	3,923	3,675	7,598	106.75
Sangiang	4,034	3,852	7,886	104.72
Gempol Sari	6,578	6,318	12,896	104.12
Pondok Kelor	3,418	3,234	6,652	105.69
Kampung Kelor	4,321	4,121	8,442	104.85
Jumlah	43,429	41,116	84,545	105.63

Sumber: Kecamatan Sepatan Timur Dalam Angka

Rasio jenis kelamin adalah perbandingan penduduk laki-laki dan penduduk perempuan. Jika nilai rasio diatas 100 berarti jumlah penduduk laki-laki lebih banyak dari penduduk perempuan, jika nilai rasio dibawah 100 berarti jumlah penduduk perempuan lebih banyak dari jumlah penduduk laki-laki. Pada tahun 2011 rasio jenis kelamin berdasarkan kelompok umur yang ada di Kecamatan Sepatan Timur hampir berada diatas 100, ini berarti jumlah penduduk laki-laki lebih banyak dari jumlah penduduk perempuan di semua desa.

Jumlah penduduk di Kecamatan Sepatan Timur yang terbanyak ada di Desa Lebak Wangi sebanyak 23,308 jiwa dan yang terkecil ada di Desa Pondok Kelor sebanyak 6,652 jiwa. Dengan Sex Ratio untuk Kecamatan Sepatan Timur yaitu 105.63

# 4

# PENDIDIKAN

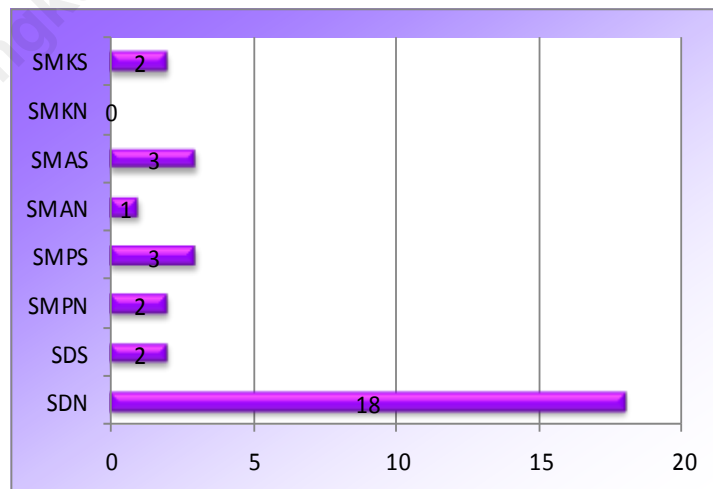
Pendidikan merupakan salah satu factor penting dalam menentukan kemajuan suatu wilayah. Oleh karena itu ketersediaan sarana dan prasarana pendidikan yang berupa sumber daya manusia dan sarana fisik sangatlah penting. Untuk fasilitas gedung sekolah negeri berjumlah 21 (Sekolah), terdiri dari 18 Sekolah SD Negeri, 2 SMP Negeri dan 1 SMA Negeri.

Dalam meningkatkan kualitas pendidikan, diperlukan fasilitas pendidikan yang memadai dan terjangkau oleh masyarakat. Hal ini dapat dipenuhi dengan ketersediaan fasilitas pendidikan negeri.

Di Kecamatan Sepatan Timur, fasilitas pendidikan negeri sudah tersedia dari mulai Sekolah Dasar (SD) sampai dengan Sekolah Menengah Umum (SMU) dan sederajat.

Salah satu faktor penting dalam upaya peningkatan kualitas pendidikan adalah tersedianya guru dalam jumlah cukup dan berkualitas. Di Kecamatan Sepatan Timur, secara umum perkembangan jumlah guru terus mengalami peningkatan.

Jumlah Sekolah Negeri dan Swasta di Kecamatan Sepatan Timur 2012

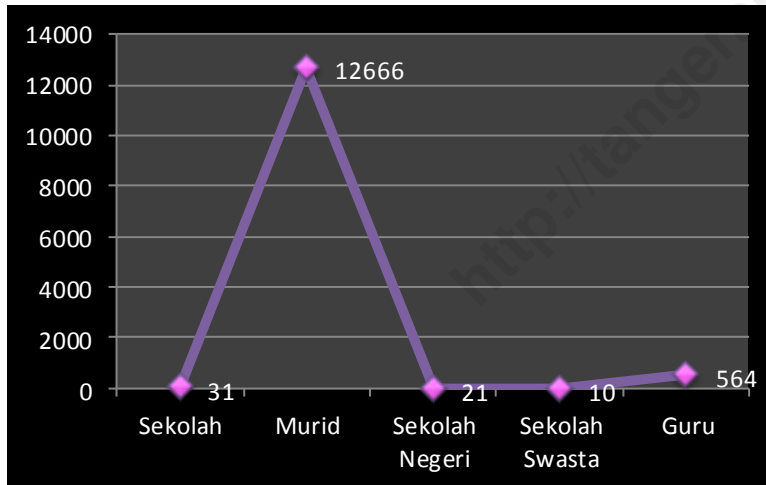


Sumber: Kecamatan Sepatan Timur Dalam Angka

# PENDIDIKAN

# 4

Jumlah Sekolah, Murid, Sekolah Negeri, Sekolah Swasta dan Guru di Kec. Sepatan Timur 2011



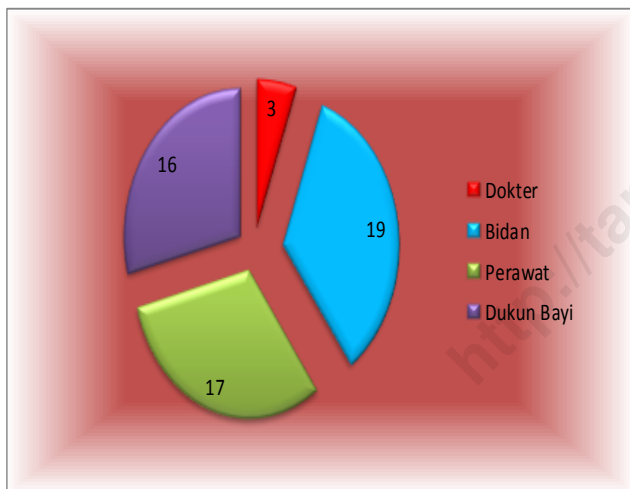
Sumber: Kecamatan Sepatan Timur Dalam Angka

Pada tahun 2011 terdapat kurang lebih 31 sekolah dan 12,666 murid di Kecamatan Sepatan Timur yang terdiri dari 21 Sekolah Negeri dan 10 Sekolah Swasta. Sedangkan banyaknya guru secara keseluruhan ada orang.

Rasio murid terhadap sekolah adalah angka rata-rata kemampuan suatu sekolah untuk menampung muridnya. Semakin kecil rasio murid-sekolah maka semakin bagus indikator pendidikan mengenai daya tampung sekolah, artinya ruangan kelas yang tersedia tidak kelebihan muatan.

Rasio murid terhadap guru adalah rata-rata jumlah murid yang diajar seorang guru dalam suatu tahun tertentu. Semakin kecil angka rasio murid terhadap guru, dan tentunya semakin baik kualitas pendidikan yang bisa diberikan guru terhadap murid.

## Tenaga Kesehatan di Kecamatan Sepatan Timur 2012



Sumber: Kecamatan Sepatan Timur Dalam Angka 2012

Kesehatan adalah salah satu kebutuhan mendasar manusia. Oleh karena itu ketersediaan sarana dan prasarana penunjang kesehatan sangatlah penting. Di Kecamatan Sepatan Timur berbagai fasilitas kesehatan, seperti puskesmas, posyandu, balai pengobatan dan poskesdes telah tersedia.

Rasio penduduk terhadap fasilitas kesehatan adalah, kemampuan suatu fasilitas kesehatan tertentu dalam melayani penduduk dalam satu tahun. Semakin kecil rasio maka semakin bagus indikator kesehatan, karena dianggap semakin banyak fasilitas kesehatan yang mampu melayani penduduk.

Selain fasilitas fisik kesehatan, hal lain yang juga sangat penting adalah ketersediaan tenaga kesehatan. Tenaga kesehatan yang tercatat di Kecamatan Sepatan Timur adalah dokter, bidan, perawat/mantri dan dukun bayi. Tenaga kesehatan yang tercatat pada tahun 2011 berjumlah 55 orang.

Untuk tenaga kesehatan yang ada di Kecamatan Sepatan Timur didukung oleh 3 dokter, 19 bidan, 17 mantri / perawat dan 16 dukun bayi



## Jumlah Fasilitas Kesehatan di Kecamatan Sepatan Timur

Uraian	2011
<b>Fasilitas Kesehatan</b>	
Rumah Sakit	-
Rumah Bersalin	-
Puskesmas	1
Puskesmas Pembantu	1
Poliklinik	24
Praktek Dokter	5
Praktek Bidan	16
Posyandu	59
Apotik	2

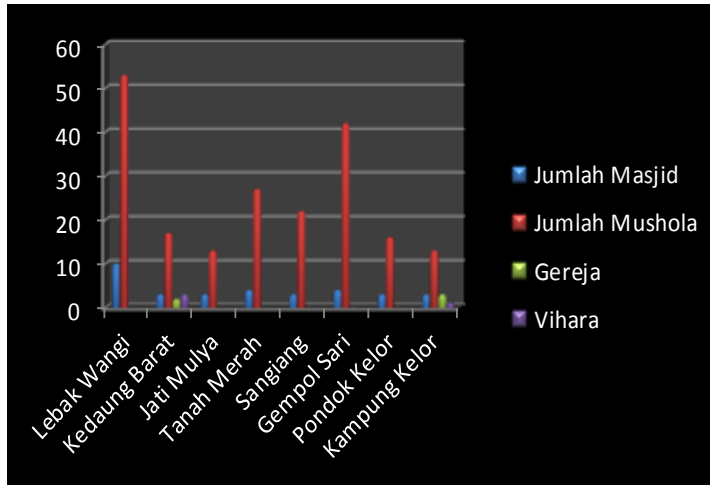
Sumber: Kecamatan Sepatan Timur Dalam Angka 2012

Dalam upaya meningkatkan kualitas penduduk di suatu wilayah, perlu ditunjang dengan kualitas kesehatan masyarakat yang baik. Karena itu, selain tenaga kesehatan yang terampil, juga diperlukan fasilitas kesehatan yang memadai dan terjangkau oleh masyarakat.

Berbagai rumah bersalin, puskesmas, puskesmas pembantu, balai pengobatan, praktek dokter, praktek bidan, pos pelayanan terpadu (posyandu) serta tenaga medis lainnya yang berada di Kecamatan Sepatan Timur. Dari data yang ada di Kecamatan Sepatan Timur menggambarkan bahwa sarana dan prasarana kesehatan yang ada di wilayah Kecamatan Sepatan Timur sebagai faktor pendukung di dalam menangani masalah serta keluhan kesehatan di masyarakat.

Pada tahun 2011 ini, sudah adanya pemahaman penduduk di Kecamatan Sepatan Timur dibidang kesehatan terutama karena seringnya berinteraksi dengan petugas kesehatan dan juga difasilitasi oleh berbagai sarana kesehatan yang semakin menajmur.

### Jumlah Fasilitas Peribadatan di Kecamatan Sepatan Timur



Sumber: Kecamatan Sepatan Timur Dalam Angka 2012

Secara umum, di Kecamatan Sepatan Timur terdapat 245 tempat peribadatan, yang terdiri dari 33 masjid, 203 mushola, 5 Gereja dan 4 Vihara.

Sebagai bagian dari Kabupaten Tangerang yang memiliki ciri Agamis, masyarakat yang bertempat tinggal di Kecamatan Sepatan Timur pun mayoritas beragama Islam. Oleh karena itu sarana dan prasarana yang menunjang kehidupan masyarakat beragamapun mutlak diperlukan. Sarana peribadatan adalah salah satu fasilitas yang sangat penting ketersediaannya. Rasio jumlah penduduk yang beragama Islam terhadap jumlah masjid, langgar dan mushola menunjukkan rata-rata berapa banyak jama'ah yang harus ditampung oleh masjid, langgar dan mushola.

Sebagian besar penduduknya memeluk agama Islam tentunya suasana keislaman sangat kental mewarnai kehidupan sehari-hari masyarakat kecamatan Sepatan Timur. Namun walau begitu, toleransi saling menghargai sesama pemeluk agama sangat terjaga.

# PERTANIAN

# 7

Dalam hal lahan pertanian, Kecamatan Sepatan Timur memiliki sekitar 19.06 Ha.

Pertanian merupakan sektor utama dalam mendukung program pemerintah mewujudkan swasembada pangan dan menjadikan Indonesia sebagai lumbung pangan nasional. Kegiatan pertanian meliputi berbagai hal, mulai dari penyiapan lahan, pembibitan, pemupukan pemeliharaan sampai pada hasil panen.

Sepanjang periode tahun 2011, produksi padi di Kecamatan Sepatan Timur ada peningkatan produksi padi disebabkan oleh system yang digunakan petani di dalam pola tanam yang mengikuti anjuran dari petugas pertanian disamping sering adanya pertemuan kelompok tani dan pembinaan pertanian dari dinas terkait.

Pertanian di Kecamatan Sepatan Timur juga didukung dengan keberadaan 28 buah kelompok tani yang tersebar di setiap wilayah desa. Dengan adanya kelompok tani diharapkan usaha tani di kecamatan Sepatan Timur dapat berjalan lebih efisien dan mampu menghadapi hambatan dan gangguan yang akan timbul. Sehingga kehidupan petani di kecamatan Sepatan Timur dapat lebih sejahtera pada masa mendatang.

Luas Wilayah menurut Penggunaan di Kecamatan Sepatan Timur

Desa / Kelurahan	Luas Lahan (Ha)		
	Sawah	Darat	Jumlah
Lebak Wangi	256, 1	223, 9	480, 0
Kedaung Barat	101, 7	85, 5	187, 2
Jati Mulya	77, 5	66, 3	143, 8
Tanah Merah	98, 5	115, 7	214, 2
Sangiang	138, 3	85, 7	224, 0
Gempol Sari	133, 2	163, 6	296, 8
Pondok Kelor	65, 2	107, 8	173, 0
Kampung Kelor	82, 6	104, 7	187, 3
<b>JUMLAH</b>	<b>953, 1</b>	<b>953, 2</b>	<b>1 906, 3</b>

Sumber: Kecamatan Sepatan Timur Dalam Angka 2012

# PENDAPATAN REGIONAL 8

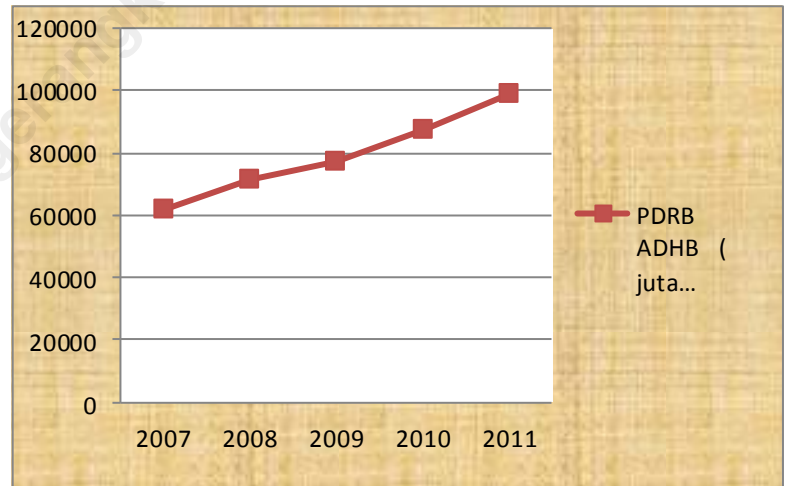
Produk Domestik Regional Bruto atas dasar harga berlaku di Kecamatan Sepatan Timur selama 5 tahun terakhir mengalami kenaikan.

Untuk Kontribusi terbesar tahun 2011 untuk PDRB di Kecamatan Sepatan Timur ada pada sector Perdagangan, hotel dan restoran yaitu sebesar 36.8 persen.

PDRB atas dasar harga berlaku di Kecamatan Sepatan Timur 2012

Tahun	PDRB ADHB (juta rupiah)
2007	59,762.39
2008	69,689.70
2009	75,487.47
2010	85,330.04
2011	96,877.98

PDRB ADHB Kecamatan Sepatan Timur 5 tahun terakhir ( juta rupiah )



Sumber: BPS Kabupaten Tangerang

## 8

## PENDAPATAN REGIONAL

PDRB Atas Dasar Harga Berlaku menurut Lapangan Usaha  
Kecamatan Sepatan Timur, 2011

SEKTOR	Nilai (Juta)
Pertanian	2,180.80
Pertambangan dan Penggalian	645.41
Industri Pengolahan	3,933.15
Listrik, Gas dan Air Bersih	20,551.13
Bangunan	5,358.92
Perdagangan, Hotel dan Restoran	35,745.64
Angkutan dan Komunikasi	17,020.66
Keuangan, Persewaan dan Jasa Perusahaan	157.36
Jasa-jasa	11,284.89
<b>Jumlah</b>	<b>96,877.98</b>

Produk Domestik Regional Bruto (PDRB) sebagai ukuran produktivitas mencerminkan nilai barang dan jasa yang dihasilkan oleh suatu wilayah dalam satu tahun. PDRB merupakan besaran nilai tambah bruto yang dihasilkan dalam memproduksi barang dan jasa oleh sektor produktif dalam perekonomian suatu daerah / region.

PDRB atas dasar harga berlaku di Kecamatan Sepatan Timur sebesar 96,877.98 juta rupiah dan atas dasar harga konstan sebesar 40,732.26 juta rupiah. Sedangkan laju pertumbuhan PDRB berdasarkan harga berlaku mencapai 13.53 dan berdasarkan harga konstan mencapai 8.01 . Distribusi PDRB harga berlaku sebesar 0.24 dan berdasarkan harga konstan sebesar 0.20 .



# LAMPIRAN TABEL

## Luas Wilayah menurut Desa / Kelurahan di Kecamatan Sepatan Timur Tahun 2011

Desa / Kelurahan	Luas Wilayah	Persentase
Lebak Wangi	4,80	25.18
Kedaung Barat	1,87	9.82
Jati Mulya	1,43	7.54
Tanah Merah	2,14	11.24
Sangiang	2,24	11.75
Gempol Sari	2,96	15.57
Pondok Kelor	1,73	9.08
Kampung Kelor	1,87	9.83
<b>JUMLAH</b>	<b>19,06</b>	<b>100.00</b>



## Penduduk menurut Jenis Kelamin di Kecamatan Sepatan Timur Tahun 2011

Desa / Kelurahan	Laki—Laki	Perempuan	Jumlah	Sex Ratio
Lebak Wangi	12039	11269	23308	106.83
Kedaung Barat	5250	4944	10194	106.19
Jati Mulya	3866	3703	7569	104.40
Tanah Merah	3923	3675	7598	106.75
Sangiang	4034	3852	7886	104.72
Gempol Sari	6578	6318	12896	104.12
Pondok Kelor	3418	3234	6652	105.69
Kampung Kelor	4321	4121	8442	104.85
Jumlah	43429	41116	84545	105.63

## Penduduk menurut Kelompok Umur dan Jenis Kelamin di Kecamatan Sepatan Timur Tahun 2011

Kelompok Umur	Jenis Kelamin		
	Laki—Laki	Perempuan	Jumlah
0 - 4	4,317	3,938	8,255
5 - 9	3,892	3,624	7,516
10 - 14	4,267	4,156	8,423
15 - 19	5,034	4,709	9,743
20 - 24	4,609	4,557	9,166
25 - 29	4,444	4,372	8,816
30 - 34	3,815	3,741	7,556
35 - 39	3,302	3,172	6,474
40 - 44	2,874	2,634	5,508
45 - 49	2,344	1,954	4,298
50 - 54	1,734	1,437	3,171
55 - 59	1,019	870	1,889
60 - 64	738	737	1,475
65 +	1,040	1,215	2,255
<b>JUMLAH</b>	<b>43,429</b>	<b>41,116</b>	<b>84,545</b>



# **DATA**

**MENCERDASKAN BANGSA**



**BADAN PUSAT STATISTIK  
KABUPATEN TANGERANG**

**Jl. Ki Mas Laeng No. 36 Tigaraksa – Kabupaten Tangerang 15720  
Telp. (021) 5996105**