


Katalog : 1102001.1212090

# Kecamatan Bangun Purba Dalam Angka 2021



BADAN PUSAT STATISTIK  
KABUPATEN DELI SERDANG







**Kecamatan  
Bangun Purba  
Dalam Angka  
2021**



# Kecamatan Bangun Purba Dalam Angka

*Bangun Purba Subdistrict in Figures*

## 2021

ISBN : 978-602-0714-57-8

No. Publikasi/*Publication Number*: 12120.2011

Katalog/*Catalog*: 1102001.1212090

Ukuran Buku/*Book Size*: 14,8 x 21 cm

Jumlah Halaman/*Number of Pages*: xx + 111 halaman/*pages*

Naskah/*Manuscript*:

BPS Kabupaten Deli Serdang

*(Masukan Nama Unit Kerja dalam Bahasa Inggris)*

Penyunting/*Editor*:

BPS Kabupaten Deli Serdang

*(Masukan Nama Unit Kerja dalam Bahasa Inggris)*

Desain Kover oleh/*Cover Designed by*:

BPS Kabupaten Deli Serdang

*(Masukan Nama Unit Kerja dalam Bahasa Inggris)*

Ilustrasi Kover/*Cover Illustration*:

Keterangan dalam Bahasa Indonesia/*Information in English*

Penerbit/*Published by*:

BPS Kabupaten Deli Serdang/*BPS-Statistics Deli Serdang Regency*

Pencetak/*Printed by*:

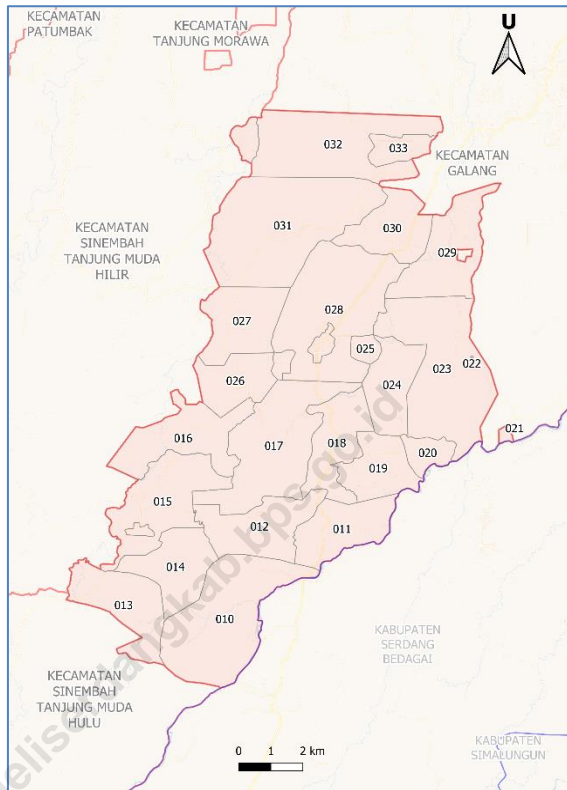
cv rilis grafika

Sumber Ilustrasi/*Graphics by*: -

**Dilarang mengumumkan, mendistribusikan, mengkomunikasikan, dan/atau menggandakan sebagian atau seluruh isi buku ini untuk tujuan komersial tanpa izin tertulis dari Badan Pusat Statistik**

*Prohibited to announce, distribute, communicate, and/or copy part of all this book for commercial purpose without permission from BPS-Statistics Indonesia*

## PETA KECAMATAN BANGUN PURBA



- |                           |                           |
|---------------------------|---------------------------|
| 010 : MABAR               | 022 : MAROMBUN BARAT      |
| 011 : SIBAGANDING         | 023 : MAROMBUN UJUNG JAWI |
| 012 : BAH BALUA           | 024 : BAH PERAK           |
| 013 : RUMAH DELENG        | 025 : BANGUN PURBA        |
| 014 : BANDAR GUGUNG       | 026 : GREAHAN             |
| 015 : BANDAR MERIAH       | 027 : CIMAHE              |
| 016 : PERGURUAN           | 028 : BATU GINGGING       |
| 017 : BANGUN PURBA TENGAH | 029 : TANJUNG PURBA       |
| 018 : DAMAK MALIHO        | 030 : SIALANG             |
| 019 : SUKA LUWE           | 031 : BAGERPANG           |
| 020 : URUNG GANJANG       | 032 : BATU RATA           |
| 021 : BANDAR KWALA        | 033 : UJUNG RAMBE         |



**KEPALA BPS KABUPATEN DELI SERDANG**  
*CHIEF STATISTICIAN OF DELI SERDANG REGENCY*



**Ir. Sawaluddin Naibaho M.Si.**







## KATA PENGANTAR

Puji syukur kita panjatkan kehadiran Allah SWT atas terbitnya publikasi Kecamatan Bangun Purba Dalam Angka 2021. Publikasi ini merupakan tugas rutin yang diterbitkan setiap tahunnya oleh Koordinator Statistik Kecamatan (KSK).

Dalam rangka penerbitan publikasi ini dibutuhkan data-data yang akurat, yang siap disajikan agar dapat dimanfaatkan berbagai pihak terutama pemerintah dalam rangka perencanaan pembangunan. Kami sangat mengharapkan kepada sumber data agar pada masa yang akan datang kerja sama yang telah dijalin dengan baik dapat lebih ditingkatkan lagi dengan penyediaan data yang cepat, akurat, dan lengkap.

Pada kesempatan ini, saya ingin mengucapkan terima kasih kepada Camat, KSK, instansi terkait dan semua Kepala Desa/Lurah yang telah membantu kelancaran dalam penerbitan publikasi ini.

Penyajian data dalam publikasi ini masih banyak kekurangannya, namun kami mengharapkan kiranya buku ini dapat bermanfaat bagi para konsumen data. Saran dan kritik yang konstruktif demi perbaikan sertakan kesempurnaan buku ini kami terima dengan senang hati.

Lubuk Pakam, September 2021

Kepala BPS

Kabupaten Deli Serdang

Ir. Sawaluddin Naibaho M.Si.



## VISI dan MISI BPS

### VISI :

**Pelopor data statistik terpercaya untuk semua**

***The Agent of Trustworthy statistical data for all***

### MISI :

1. Menyediakan data statistik berkualitas melalui kegiatan statistik yang terintegrasi dan berstandar nasional maupun internasional;
2. Memperkuat Sistem Statistik Nasional yang berkesinambungan melalui pembinaan dan koordinasi di bidang statistik;
3. Membangun insan statistik yang profesional, berintegritas dan amanah untuk kemajuan perstatistikan;

# SADAR STATISTIK

## STATISTICAL AWARENESS

### **Penyelenggara / Organizer :**

Sadar untuk menggunakan teknik statistik yang tepat guna dan menyajikan data statistik yang diperlukan pengguna secara tepat waktu, akurat dan mudah dipahami

*Aware to apply an effective statistical technic and to provide an accurate, actual and easy to understand data to the consument*

### **Responden / Respondent :**

Sadar untuk memberikan jawaban apa adanya sesuai dengan kenyataan tanpa ragu-ragu

*Aware to give a factual answer without doubt*

### **Pengguna / User :**

Sadar untuk memahami metode, konsep/definisi serta memanfaatkan data statistik secara optimal

*Aware to understand the method, concept /definition and to use statistical data as optimal as possible*

## **SEJARAH SINGKAT KECAMATAN BANGUN PURBA**

Kecamatan Bangun Purba adalah bekas Kewedanaan Serdang Hulu yang meliputi lima Kecamatan yaitu : Kecamatan Bangun Purba, Kecamatan Kotarih, Kecamatan Gunung Meriah, Kecamatan STM Hilir, Kecamatan STM Hulu, yang masing-masing dipimpin oleh seorang Asisten Wedana. Mulai dari Tahun 1945 Kecamatan atau sesudah Proklamasi Kemerdekaan Negara Republik Indonesia Tanggal 17 Agustus 1945 sampai dengan tahun 1963 Kewedanaan Serdang Hulu secara berkesinambungan dipimpin oleh Wedana yang merupakan putra daerah sendiri yakni :

- |                        |                   |
|------------------------|-------------------|
| 1. Muslimin Akbar      | 5. Saleh Barus    |
| 2. Sutan Sri Mulia     | 6. Kantor Tarigan |
| 3. Sampe Raja Silangit | 7. Obed Sembiring |
| 4. Datuk Apel          |                   |

Sejak Kecamatan Bangun Purba ditetapkan menjadi wilayah Kecamatan, Camat yang bertugas pertama sampai saat ini adalah :

- |                            |                                  |
|----------------------------|----------------------------------|
| 1. Nagori Siregar          | 13. A. Yakup Sinaga, BA          |
| 2. Abdul Rani Malik        | 14. Drs. MD. Taram Sinaga        |
| 3. T. Baharuddin           | 15. Drs. Musa Lumban Gaol        |
| 4. M. Saleh D. W. S.       | 16. Drs. Manuntun Sagala         |
| 5. Abdul Rahman Sitepu     | 17. Drs. H. Sinar Ginting        |
| 6. Ninggap Ketaren         | 18. Drs. SJ. Sagala              |
| 7. Kelang Sinulingga       | 19. Drs. T Barus                 |
| 8. Sudi Dame Sitepu        | 20. S. Singgarimbun, BA          |
| 9. Bakal Sembiring         | 21. Drs. MP. Sagala              |
| 10. Moh. Yusuf (Pelaksana) | 22. Drs. DE. Tarigan             |
| 11. Drs. M. Hutagalung     | 23. Jonas Damanik, SH            |
| 12. Drs. J. Simamora       | 24. Safii Sihombing, SIP, MAP    |
|                            | 25. H.Gongma Sehat Harahap,S.Sos |



## DAFTAR ISI

	<b><u>Halaman</u></b>
Peta Kecamatan Bangun Purba .....	iii
Kepala BPS Kabupaten Deli Serdang.....	v
Kata Pengantar .....	vii
Visi dan Misi BPS .....	ix
Sadar Statistik .....	x
Sejarah Singkat Kecamatan Bangun Purba .....	xi
Daftar Isi.....	xii
Daftar Tabel... ..	xv
Bab I Geografi dan Iklim .....	1
Bab II Pemerintahan.....	9
Bab III Kependudukan dan Ketenagakerjaan.....	15
Bab IV Sosial.....	31
Bab V Pertanian.....	61
Bab VI Industri dan Energi.....	73
Bab VII Perdagangan.....	81
Bab VIII Transportasi, Komuniskasi, Hotel dan Pariwisata .....	87
Bab IXKeuangan dan Harga.....	99
Lampiran.....	105





## DAFTAR TABEL

Tabel 1.1.1	Letak dan Geografi Kecamatan Bangun Purba, 2020 .....	3
Tabel 1.1.2	Luas Wilayah Menurut Desa/Kelurahan di Kecamatan Bangun Purba, 2020.....	4
Tabel 1.1.3	Tinggi Wilayah di Atas Permukaan Laut (DPL) dan Kontur Tanah Menurut Desa/Kelurahan di Kecamatan Bangun Purba, 2020	5
Tabel 1.1.4	Letak Geografis Menurut Desa/Kelurahan di Kecamatan Bangun Purba, 2020 .....	6
Tabel 1.1.5	Jarak Kantor Desa/Kelurahan ke kantor Kecamatan Bangun Purba, 2020.....	7
Tabel 1.2.1	Rata-rata Jumlah Hari Hujan dan Curah Hujan Menurut Bulan di Kecamatan Bangun Purba, 2020.....	8
Tabel 2.1	Jumlah Dusun/Lingkungan, Rukun Warga (RW), Rukun Tetangga (RT) dan Perangkat Desa Menurut Desa/Kelurahan di Kecamatan Bangun Purba, 2020.....	11
Tabel 2.2	Klasifikasi Perkembangan Desa/Kelurahan di Kecamatan Bangun Purba, 2020 .....	12
Tabel 2.3	Jumlah Pegawai Kantor Camat Menurut Jenis Kelamin dan Golongan di Kecamatan Bangun Purba (jiwa), 2020 .....	13
Tabel 2.4	Jumlah Pegawai Kantor Camat Menurut Jenis Kelamin dan Pendidikan Terakhir yang Ditamatkan di Kecamatan Bangun Purba (jiwa), 2020.....	14
Tabel 3.1.1	Jumlah Penduduk dan Laju Pertumbuhan Penduduk di Kecamatan Bangun Purba, 2010, 2017, dan 2020.....	17
Tabel 3.1.2	Jumlah Penduduk dan Rasio Jenis Kelamin Menurut Desa/Kelurahan di Kecamatan Bangun Purba, 2020.....	18
Tabel 3.1.3	Jumlah Penduduk, Distribusi dan Kepadatan Penduduk Menurut Desa/Kelurahan di Kecamatan Bangun Purba, 2020.....	19
Tabel 3.1.4	Jumlah Penduduk Menurut Kelompok Umur dan Jenis Kelamin di Kecamatan Bangun Purba (jiwa), 2020.....	20
Tabel 3.1.6	Jumlah Penduduk Kategori Usia Belum Produktif, Produktif dan Tidak Produktif Per Desa/Kelurahan di Kecamatan Bangun Purba (jiwa), 2020.....	21

Tabel 3.1.7	Jumlah Penduduk, Rumah Tangga, dan Rata-rata Anggota Rumah Tangga Menurut Desa/Kelurahan di Kecamatan Bangun Purba (jiwa), 2020 .....	22
Tabel 3.1.8	Jumlah Penduduk Menurut Desa/Kelurahan di Kecamatan Bangun Purba (jiwa), 2015-2020 .....	23
Tabel 3.1.9	Jumlah Penduduk yang Lahir Menurut Desa/Kelurahan dan Jenis Kelamin di Kecamatan Bangun Purba (jiwa), 2020 ....	24
Tabel 3.1.10	Jumlah Penduduk yang Meninggal Menurut Desa/Kelurahan dan Jenis Kelamin di Kecamatan Bangun Purba (jiwa), 2020	25
Tabel 3.1.11	Jumlah Penduduk yang Datang Menurut Desa/Kelurahan di Kecamatan Bangun Purba (jiwa), 2020 .....	26
Tabel 3.1.12	Jumlah Penduduk yang Pindah Menurut Desa/Kelurahan di Kecamatan Bangun Purba (jiwa), 2020 .....	27
Tabel 3.2.1	Jumlah Penduduk 15 tahun ke-atas Menurut Pekerjaan dan Desa/Kelurahan di Kecamatan Bangun Purba (jiwa), 2020	28
Tabel 4.1.1	Jumlah Sekolah, Murid, Guru dan Ratio Murid-Guru Taman Kanak-Kanak Menurut Desa/Kelurahan di Kecamatan Bangun Purba, 2020 .....	37
Tabel 4.1.2	Jumlah Sekolah, Murid, Guru dan Ratio Murid-Guru Sekolah Dasar Negeri (SD Negeri) Menurut Desa/Kelurahan di Kecamatan Bangun Purba, 2020 .....	38
Tabel 4.1.3	Jumlah Sekolah, Murid, Guru dan Ratio Murid-Guru Sekolah Dasar Swasta (SD Swasta) Menurut Desa/Kelurahan di Kecamatan Bangun Purba, 2020 .....	39
Tabel 4.1.4	Jumlah Sekolah, Murid, Guru dan Ratio Murid-Guru Madrasah Ibtidaiyah Negeri & Swasta (MI) Menurut Desa/Kelurahan di Kecamatan Bangun Purba, 2020 .....	40
Tabel 4.1.5	Jumlah Sekolah, Murid, Guru dan Ratio Murid-Guru Sekolah Menengah Pertama Negeri (SMP Negeri) Menurut Desa/Kelurahan di Kecamatan Bangun Purba, 2020.....	41
Tabel 4.1.6	Jumlah Sekolah, Murid, Guru dan Ratio Murid-Guru Sekolah Menengah Pertama Swasta (SMP Swasta) Menurut Desa/Kelurahan di Kecamatan Bangun Purba, 2020.....	42
Tabel 4.1.7	Jumlah Sekolah, Murid, Guru dan Ratio Murid-Guru Madrasah Tsanawiyah Negeri & Swasta (MTs) Menurut Desa/Kelurahan di Kecamatan Bangun Purba, 2020 .....	43

Tabel 4.1.8	Jumlah Sekolah, Murid, Guru dan Ratio Murid-Guru Sekolah Menengah Tingkat Atas Negeri (SMA Negeri) Menurut Desa/Kelurahan di Kecamatan Bangun Purba, 2020 .....	44
Tabel 4.1.9	Jumlah Sekolah, Murid, Guru dan Ratio Murid-Guru Sekolah Menengah Tingkat Atas Swasta (SMA Swasta) Menurut Desa/Kelurahan di Kecamatan Bangun Purba, 2020 .....	45
Tabel 4.1.10	Jumlah Sekolah, Murid, Guru dan Ratio Murid-Guru Madrasah Aliyah Negeri & Swasta (MA) Menurut Desa/Kelurahan di Kecamatan Bangun Purba, 2020.....	46
Tabel 4.1.11	Jumlah Sekolah, Murid, Guru dan Ratio Murid-Guru Sekolah Menengah Kejuruan Negeri & Swasta (SMK) Menurut Desa/Kelurahan di Kecamatan Bangun Purba, 2020 .....	47
Tabel 4.1.12	Jumlah Sekolah, Murid, Guru dan Rasio Murid-Guru Menurut Jenjang Sekolah dan Desa/Kelurahan diKecamatan Bangun Purba, 2020.....	48
Tabel 4.2.1	Jumlah Sarana Kesehatan Menurut Desa/Kelurahan di Kecamatan Bangun Purba, 2020.....	51
Tabel 4.2.2	Jumlah Tenaga Kesehatan Menurut Desa/Kelurahan di Kecamatan Bangun Purba, 2020.....	52
Tabel 4.2.3	Jumlah Pasangan Usia Subur (PUS) dan Peserta KB Aktif (Akseptor KB) Menurut Desa/Kelurahan di Kecamatan Bangun Purba, 2020.....	53
Tabel 4.2.4	Peserta KB Aktif (Akseptor KB) Menurut Desa/Kelurahan dan Alat Kontrasepsi yang Digunakan di Kecamatan Bangun Purba, 2020 .....	54
Tabel 4.3.1	Jumlah Tempat Peribadatan Menurut Desa/Kelurahan di Kecamatan Bangun Purba, 2020.....	56
Tabel 4.3.2	Jumlah Jemaah Haji Yang Diberangkatkan Tiap Desa/Kelurahan di Kecamatan Bangun Purba (orang), 2020 .....	57
Tabel 4.3.3	Jumlah PPN/P3N, Nikah, Talak, Cerai, dan Rujuk di Kecamatan Bangun Purba, 2020 .....	58
Tabel 4.4.1	Jumlah Bangunan Rumah Tempat Tinggal Menurut Desa/Kelurahan di Kecamatan Bangun Purba, 2020.....	59
Tabel 4.4.2	Jumlah Hasil Pentahapan Keluarga Sejahtera Menurut Desa/Kelurahan di Kecamatan Bangun Purba, 2020 .....	60

Tabel 5.1.1	Luas Panen Tanaman Pangan Menurut Desa/Kelurahan di Kecamatan Bangun Purba,(Ha) 2020 .....	63
Tabel 5.1.2	Produksi Tanaman Pangan Menurut Desa/Kelurahan di Kecamatan Bangun Purba (Ton), 2020.....	64
Tabel 5.1.3	Luas Panen, Produksi dan Rata-rata Produksi Tanaman Pangan Menurut Jenis Tanaman di Kecamatan Bangun Purba, 2020...	65
Tabel 5.2.1	Luas Panen Tanaman Sayuran Menurut Jenis Tanaman di Kecamatan Bangun Purba (Ha), 2018-2020 .....	66
Tabel 5.2.2	Produksi Tanaman Sayuran Menurut Jenis Tanaman di Kecamatan Bangun Purba (Kuintal), 2018-2020 .....	67
Tabel 5.2.3	Luas Panen, Produksi dan Rata-rata Produksi Tanaman Buah-buahan Menurut Jenis Tanaman di Kecamatan Bangun Purba, 2020.....	68
Tabel 5.3.1	Luas Panen dan Produksi Tanaman Perkebunan Rakyat di Kecamatan Patumbak (Ha), 2018-2020.....	69
Tabel 5.4.1	Populasi Ternak Menurut Jenis Ternak di Kecamatan Bangun Purba (Ekor), 2017-2020 .....	70
Tabel 5.4.2	Populasi Unggas Menurut Jenis Ternak di Kecamatan Bangun Purba (Ekor), 2018-2020 .....	71
Tabel 6.1.1	Jumlah Perusahaan Industri Besar, Sedang, Kecil, dan Kerajinan Rumah Tangga Menurut Desa/Kelurahan di Kecamatan Bangun Purba, 2020 .....	75
Tabel 6.1.2	Jumlah Tenaga Kerja pada Perusahaan Industri Besar, Sedang, Kecil, dan Kerajinan Rumah Tangga Menurut Desa/Kelurahan di Kecamatan Bangun Purba, 2020 .....	76
Tabel 6.1.3	Jumlah Perusahaan Industri Besar dan Sedang Menurut Klasifikasi Industri di Kecamatan Bangun Purba (unit), 2020	77
Tabel 6.1.4	Jumlah Kilang Padi dan Kilang Batu Bata Menurut Desa/Kelurahan di Kecamatan Bangun Purba, 2020.....	78
Tabel 6.2.1	Jumlah Pelanggan dan banyaknya air Bersih yang Disalurkan Jenis Pelanggan di Kecamatan Bangun Purba,2020.....	79
Tabel 7.1	Jumlah Pasar Tradisional (Tetap) dan Pasar Mingguan (Pekanan) Menurut Desa/Kelurahan di Kecamatan Bangun Purba, 2020 .....	83
Tabel 7.2	Jumlah Toko, Kios, dan Warung Menurut Desa/Kelurahan di Kecamatan Bangun Purba, 2020 .....	84
Tabel 7.3	Jumlah Bengkel dan Service Elektronik Menurut Desa/Kelurahan di Kecamatan Bangun Purba, 2020.....	85

Tabel 7.4	Jumlah Tenaga Kerja yang Bekerja pada Bengkel dan Service Elektronik Menurut Desa/Kelurahan di Kecamatan Bangun Purba, 2020.....	86
Tabel 8.1.1	Panjang Jalan Menurut Jenis Permukaan dan Desa/Kelurahan di Kecamatan Bangun Purba (Km), 2020 .....	89
Tabel 8.1.2	Panjang Jalan Menurut Kondisi Jalan dan Desa/Kelurahan di Kecamatan Bangun Purba (Km), 2020 .....	90
Tabel 8.1.3	Jumlah Kendaraan Bermotor Menurut Jenis Kendaraan dan Desa/Kelurahan di Kecamatan Bangun Purba (Unit), 2020	91
Tabel 8.1.4	Jumlah Kendaraan Tidak Bermotor Menurut Jenis Kendaraan dan Desa/Kelurahan di Kecamatan Bangun Purba (Unit), 2020	92
Tabel 8.2.1	Jumlah Sarana Komunikasi Menurut Desa/Kelurahan di Kecamatan Bangun Purba, 2020.....	93
Tabel 8.2.2	Jumlah Produksi Pos Menurut Jenisnya di Kecamatan Bangun Purba, 2020.....	94
Tabel 8.3.1	Jumlah Jasa Penginapan Tiap Desa/Kelurahan di Kecamatan Bangun Purba, 2020 .....	95
Tabel 8.3.2	Jumlah Tempat Penyediaan Makan dan Minum Menurut Desa/Kelurahan di Kecamatan Bangun Purba, 2020.....	96
Tabel 8.3.3	Jumlah dan Nama Obyek Wisata Menurut Desa/Kelurahan di Kecamatan Bangun Purba, 2020.....	97
Tabel 9.1.1	Target dan Realisasi Penerimaan PBB Tiap Desa/Kelurahan di Kecamatan Bangun Purba (Rp), 2020 .....	101
Tabel 9.1.2	Jumlah Aktivitas Jasa Keuangan Menurut Desa/ Kelurahan di Kecamatan Bangun Purba, 2020.....	102
Lampiran 1	Nama dan Masa Jabatan Camat yang Bertugas di Kecamatan Bangun Purba .....	109
Lampiran 2	Nama Kepala dan Sekretaris Desa/Kelurahan yang Bertugas di Kecamatan Bangun Purba .....	110
Lampiran 3	Nama Koordinator Statistik Kecamatan (KSK) pada BPS Kabupaten Deli Serdang .....	111



<https://deliserdangkab.bps.go.id>







### 1.1. KEADAAN GEOGRAFI

**Tabel 1.1.1 Letak dan Geografi Kecamatan Bangun Purba, 2020**

KARAKTERISTIK	PENJELASAN
(1)	(2)
1. Letak Wilayah	: 3°30' - 3°42' Lintang Utara 98°74' - 98°85' Bujur Timur
2. Luas Wilayah	: 129,95Km <sup>2</sup>
3. Letak di Atas Permukaan Laut	:
4. Batas-batas Wilayah	
a. Utara	: Kecamatan Galang
b. Selatan	: Kecamatan Galang
c. Timur	: Kecamatan Kotarih Kab. Sergai
d. Barat	: Kecamatan STM hilir
5. Jumlah Desa / Kelurahan	: 24 / -
6. Jumlah Dusun / Lingkungan	: 91 / -
7. Sungai-sungai yang Melintasi	:
8. Rata-rata Hari Hujan	: 10
9. Rata-rata Curah Hujan	: 98
10. Jarak Ibukota Kecamatan dengan Ibukota Kabupaten	: 25 Km

Sumber: KSK Kecamatan Bangun Purba

**Tabel 1.1.2 Luas Wilayah Menurut Desa/Kelurahan di Kecamatan Bangun Purba, 2020**

	Desa/Kelurahan	Luas (km <sup>2</sup> )	Persentase
	(1)	(2)	(3)
1	Mabar	6,22	4,60
2	Sibaganding	4,89	3,61
3	Bah Balua	2,15	1,59
4	Rumah Deleng	5,02	3,71
5	Bandar Gugung	2,64	1,95
6	Bandar Meriah	16,97	12,54
7	Perguruan	1,42	1,05
8	Bangun Purba Tengah	11,52	8,51
9	Damak Maliho	1,85	1,37
10	Suka Luwe	8,64	6,38
11	Urung Ganjang	1,00	0,74
12	Bandar Kwala	3,00	2,22
13	Marombun Barat	1,27	0,94
14	Marombun Ujung Jawi	5,46	4,03
15	Bah Perak	3,40	2,51
16	Bangun Purba	2,30	1,70
17	Greahan	7,12	5,26
18	Cimahe	6,52	4,82
19	Batu Gingging	10,55	7,80
20	Tanjung Purba	1,65	1,22
21	Sialang	3,50	2,59
22	Bagerpang	14,64	10,82
23	Batu Rata	10,25	7,57
24	Ujung Rambe	3,35	2,48
	<b>Bangun Purba</b>	<b>135,33</b>	<b>100,00</b>

Sumber: Kantor Desa/Kelurahan Kecamatan Bangun Purba

**Tabel 1.1.3** Tinggi Wilayah di Atas Permukaan Laut (DPL) dan Kontur Tanah Menurut Desa/Kelurahan di Kecamatan Bangun Purba, 2020

	Desa/Kelurahan	Tinggi DPL (m)	Kontur Tanah
	(1)	(2)	(3)
1	Mabar		Puncak
2	Sibaganding		Hamparan
3	Bah Balua		Puncak
4	Rumah Deleng		Hamparan
5	Bandar Gugung		Hamparan
6	Bandar Meriah		Puncak
7	Perguruan		Hamparan
8	Bangun Purba Tengah		Puncak
9	Damak Maliho		Lereng
10	Suka Luwe		Lembah
11	Urung Ganjang		Lereng
12	Bandar Kwala		Hamparan
13	Marombun Barat		Lereng
14	Marombun Ujung Jawi		Hamparan
15	Bah Perak		Hamparan
16	Bangun Purba		Hamparan
17	Greahan		Hamparan
18	Cimahe		Hamparan
19	Batu Gingging		Hamparan
20	Tanjung Purba		Hamparan
21	Sialang		Hamparan
22	Bagerpang		Hamparan
23	Batu Rata		Lembah
24	Ujung Rambe		Hamparan

Sumber: Kantor Desa/Kelurahan Kecamatan Bangun Purba

**Tabel 1.1.4** Letak Geografis Menurut Desa/Kelurahan di Kecamatan Bangun Purba, 2020

	Desa/Kelurahan	Lintang Utara	Bujur Timur
	(1)	(2)	(3)
1	Mabar	3°30'	98°80'
2	Sibaganding	3°31'	98°81'
3	Bah Balua	3°32'	98°78'
4	Rumah Deleng	3°30'	98°74'
5	Bandar Gugung	3°32'	98°76'
6	Bandar Meriah	3°32'	98°76'
7	Perguruan	3°35'	98°78'
8	Bangun Purba Tengah	3°35'	98°81'
9	Damak Maliho	3°35'	98°81'
10	Suka Luwe	3°33'	98°83'
11	Urung Ganjang	3°34'	98°84'
12	Bandar Kwala	3°34'	98°86'
13	Marombun Barat	3°36'	98°85'
14	Marombun Ujung Jawi	3°37'	98°85'
15	Bah Perak	3°36'	98°83'
16	Bangun Purba	3°37'	98°81'
17	Greahan	3°36'	98°78'
18	Cimahe	3°38'	98°78'
19	Batu Gingging	3°37'	98°81'
20	Tanjung Purba	3°38'	98°85'
21	Sialang	3°40'	98°83'
22	Bagerpang	3°40'	98°80'
23	Batu Rata	3°41'	98°82'
24	Ujung Rambe	3°42'	98°82'

Sumber: BPS Kabupaten Deli Serdang

**Tabel 1.1.5** Jarak Kantor Desa/Kelurahan ke Kantor Kecamatan Bangun Purba, 2020

Desa/Kelurahan		Jarak Kantor Desa/Kelurahan ke Kantor Kecamatan (km)
(1)		(2)
1	Mabar	8
2	Sibaganding	7
3	Bah Balua	10
4	Rumah Deleng	14
5	Bandar Gugung	11
6	Bandar Meriah	11
7	Perguruan	6
8	Bangun Purba Tengah	4
9	Damak Maliho	3
10	Suka Luwe	5
11	Urung Ganjang	8
12	Bandar Kwala	20
13	Marombun Barat	7
14	Marombun Ujung Jawi	6
15	Bah Perak	4
16	Bangun Purba	0
17	Greahan	5
18	Cimahe	8
19	Batu Gingging	1
20	Tanjung Purba	7
21	Sialang	4
22	Bagerpang	6
23	Batu Rata	7
24	Ujung Rambe	9

Sumber: Kantor Desa/Kelurahan Kecamatan Bangun Purba

## 1.2. KEADAAN IKLIM

**Tabel 1.2.1 Rata-rata Jumlah Hari Hujan dan Curah Hujan Menurut Bulan di Kecamatan Bangun Purba, 2020**

Bulan	Hari Hujan (hari)	Curah Hujan (mm)
(1)	(2)	(3)
Januari	9	161
Februari	3	97
Maret	3	12
April	9	266
Mei	12	300
Juni	10	228
Juli	8	173
Agustus	9	205
September	10	182
Oktober	13	419
November	14	310
Desember	9	207

Sumber: Badan Meteorologi dan Geofisika Stasiun Klimatologi Sampali

# BAB 02

Chapter

## PEMERINTAHAN

*Government*

### 2019



**KECAMATAN**  
**Bangun Purba**





**Tabel 2.1** Jumlah Dusun/Lingkungan, Rukun Warga (RW), Rukun Tetangga (RT) dan Perangkat Desa Menurut Desa/Kelurahan di Kecamatan Bangun Purba, 2020

	Desa/Kelurahan	Dusun/ Lingk.	RW	RT	Perangkat Desa
	(1)	(2)	(3)	(4)	(5)
1	Mabar	8	-	-	13
2	Sibaganding	3	-	-	8
3	Bah Balua	6	-	-	12
4	Rumah Deleng	2	-	-	13
5	Bandar Gugung	2	-	-	8
6	Bandar Meriah	4	-	-	10
7	Perguruan	4	-	-	10
8	Bangun Purba Tengah	4	-	-	10
9	Damak Maliho	6	-	-	12
10	Suka Luwe	6	-	-	12
11	Urung Ganjang	2	-	-	8
12	Bandar Kwala	2	-	-	7
13	Marombun Barat	1	-	-	6
14	Marombun Ujung Jawi	2	-	-	8
15	Bah Perak	2	-	-	8
16	Bangun Purba	4	-	-	10
17	Greahan	3	-	-	9
18	Cimahe	3	-	-	9
19	Batu Gingging	3	-	-	8
20	Tanjung Purba	3	-	-	9
21	Sialang	4	-	-	9
22	Bagerpang	6	-	-	12
23	Batu Rata	6	-	-	12
24	Ujung Rambe	5	-	-	11
	<b>Bangun Purba2020</b>	<b>91</b>	-	-	<b>234</b>
	<b>2018</b>	<b>91</b>	-	-	<b>234</b>

Sumber: Kantor Desa/Kelurahan Kecamatan Bangun Purba

**Tabel 2.2** Klasifikasi Perkembangan Desa/Kelurahan di Kecamatan Bangun Purba, 2020

	Desa/Kelurahan	Swadaya	Swakarya	Swasembada	
				Mula	Madya
	(1)	(2)	(3)	(4)	(5)
1	Maabar	-	-	v	-
2	Sibaganding	-	-	v	-
3	Bah Balua	-	v	-	-
4	Rumah Deleng	-	v	-	-
5	Bandar Gugung	-	v	-	-
6	Bandar Meriah	-	-	v	-
7	Perguruan	-	v	-	-
8	Bangun Purba Tengah	-	-	v	-
9	Damak Maliho	-	v	-	-
10	Suka Luwe	-	-	v	-
11	Urung Ganjang	-	v	-	-
12	Bandar Kwala	-	v	-	-
13	Marombun Barat	-	v	-	-
14	Marombun Ujung Jawi	-	-	v	-
15	Bah Perak	-	-	v	-
16	Bangun Purba	-	-	v	-
17	Greahan	-	-	v	-
18	Cimahe	-	-	v	-
19	Batu Gingging	-	-	v	-
20	Tanjung Purba	-	-	v	-
21	Sialang	-	-	v	-
22	Bagerpang	-	-	v	-
23	Batu Rata	-	-	v	-
24	Ujung Rambe	-	-	V	-
	<b>Bangun Purba2020</b>	-	<b>8</b>	<b>16</b>	-
	<b>2018</b>	-	<b>8</b>	<b>16</b>	-

Sumber: Kantor Desa/Kelurahan Kecamatan Bangun Purba

**Tabel 2.3** Jumlah Pegawai Kantor Camat Menurut Jenis Kelamin dan Golongan di Kecamatan Bangun Purba (jiwa), 2020

Golongan	Jenis Kelamin		Jumlah
	Laki-Laki	Perempuan	
(1)	(2)	(3)	(4)
I	-	-	-
II	4	2	6
III	5	5	10
IV	2	0	2
<b>Jumlah 2020</b> 2018	<b>11</b>	<b>7</b>	<b>18</b>

Sumber: Kantor Kecamatan Bangun Purba

**Tabel 2.4** Jumlah Pegawai Kantor Camat Menurut Jenis Kelamin dan Pendidikan Terakhir yang Ditamatkan di Kecamatan Bangun Purba (jiwa), 2020

Pendidikan Terakhir	Jenis Kelamin		Jumlah
	Laki-Laki	Perempuan	
(1)	(2)	(3)	(4)
SD	-	-	-
SLTP	-	-	-
SLTA	4	5	9
Diploma	1	0	1
S1	6	2	8
S2	0	0	0
<b>Jumlah 2020</b>	<b>11</b>	<b>7</b>	<b>18</b>

Sumber: Kantor Kecamatan Bangun Purba

# BAB 03

Chapter

## PENDUDUK DAN KETANAGAKERJAAN

*Population and Employment*

### 2018





## 3.1. KEPENDUDUKAN

**Tabel 3.1.1** Jumlah Penduduk dan Rasio Jenis Kelamin Menurut Desa/Kelurahan di Kecamatan Bangun Purba, 2020

Desa/Kelurahan	Jenis Kelamin (jiwa)			Rasio Jenis Kelamin	
	Laki-Laki	Perem- puan	Jumlah		
(1)	(2)	(3)	(4)	(5)	
1	Mabar	921	938	1 859	98.2
2	Sibaganding	429	460	889	93.3
3	Bah Balua	263	253	516	104
4	Rumah Deleng	387	343	730	112.8
5	Bandar Gugung	319	349	668	91.4
6	Bandar Meriah	497	456	953	109
7	Perguruan	479	470	949	101.9
8	Bangun Purba Tengah	283	304	587	93.1
9	Damak Maliho	796	779	1 575	102.2
10	Suka Luwe	294	299	593	98.3
11	Urung Ganjang	101	103	204	98.1
12	Bandar Kwala	211	227	438	93
13	Marombun Barat	29	28	57	103.6
14	Marombun Ujung Jawi	107	92	199	116.3
15	Bah Perak	218	233	451	93.6
16	Bangun Purba	1 232	1 319	2 551	93.4
17	Greahan	359	369	728	97.3
18	Cimahe	392	374	766	104.8
19	Batu Gingging	585	551	1 136	106.2
20	Tanjung Purba	619	600	1 219	103.2
21	Sialang	1 765	1 742	3 507	101.3
22	Bagerpang	454	407	861	111.5
23	Batu Rata	271	227	498	119.4
24	Ujung Rambe	1 206	1 235	2 441	97.7
<b>Bangun Purba</b>		<b>12 217</b>	<b>12 158</b>	<b>24 375</b>	

Sumber: Proyeksi Penduduk Indonesia 2010–2035

**Tabel 3.1.2** Jumlah Penduduk, Distribusi dan Kepadatan Penduduk Menurut Desa/Kelurahan di Kecamatan Bangun Purba, 2020

	Desa/Kelurahan	Luas (km <sup>2</sup> )	Penduduk (jiwa)		Kepadatan per km <sup>2</sup>
			Jumlah	Persentase	
	(1)	(2)	(3)	(4)	(5)
1	Maabar	6.22	1 859	7.63	298.87
2	Sibaganding	4.89	889	3.65	181.80
3	Bah Balua	2.15	516	2.12	240.00
4	Rumah Deleng	5.02	730	2.99	145.42
5	Bandar Gugung	2.64	668	2.74	253.03
6	Bandar Meriah	16.97	953	3.91	56.16
7	Perguruan	1.42	949	3.89	668.31
8	Bangun Purba Tengah	11.52	587	2.41	50.95
9	Damak Maliho	1.85	1 575	6.46	851.35
10	Suka Luwe	8.64	593	2.43	68.63
11	Urung Ganjang	1.00	204	0.84	204.00
12	Bandar Kwala	3.00	438	1.80	146.00
13	Marombun Barat	1.27	57	0.23	44.88
14	Marombun Ujung Jawi	5.46	199	0.82	36.45
15	Bah Perak	3.40	451	1.85	132.65
16	Bangun Purba	2.30	2 551	10.47	1 109.13
17	Greahan	7.12	728	2.99	102.25
18	Cimahe	6.52	766	3.14	117.48
19	Batu Gingging	10.55	1 136	4.66	107.68
20	Tanjung Purba	1.65	1 219	5	738.79
21	Sialang	3.50	3 507	14.39	1 002.00
22	Bagerpang	14.64	861	3.53	58.81
23	Batu Rata	10.25	498	2.04	48.59
24	Ujung Rambe	3.35	2 441	10.01	728.66
	<b>Bangun Purba2020</b>	<b>135.33</b>	<b>24 375</b>	<b>100.00</b>	<b>180.11</b>

Sumber: Proyeksi Penduduk Indonesia 2010–2035



**Tabel 3.1.3** Jumlah Penduduk Menurut Kelompok Umur dan Jenis Kelamin di Kecamatan Bangun Purba (jiwa), 2020

Kelompok Umur	Jenis Kelamin		Jumlah
	Laki-Laki	Perempuan	
(1)	(2)	(3)	(4)
0-14	3 684	3 464	7 148
15-64	7 896	7 942	15 838
65+	637	752	1 389
<b>Jumlah 2020</b>	<b>12 217</b>	<b>12 158</b>	<b>24 375</b>

Sumber: Proyeksi Penduduk Indonesia 2010-2035

**Tabel 3.1.4** Jumlah Penduduk Menurut Kelompok Umur dan Desa/Kelurahan di Kecamatan Bangun Purba (jiwa), 2020

	Desa/Kelurahan	Kelompok Umur (tahun)			
		0 - 4	0 - 14	15 - 64	60+
	(1)	(2)	(3)	(4)	(5)
1	Maabar	197	600	1 168	145
2	Sibaganding	81	248	553	123
3	Bah Balua	56	161	333	34
4	Rumah Deleng	68	238	448	68
5	Bandar Gugung	71	213	414	69
6	Bandar Meriah	123	344	585	35
7	Perguruan	97	264	635	98
8	Bangun Purba Tengah	74	195	377	37
9	Damak Maliho	142	425	1 048	184
10	Suka Luwe	51	167	391	53
11	Urung Ganjang	28	73	115	21
12	Bandar Kwala	46	134	276	50
13	Marombun Barat	5	14	41	3
14	Marombun Ujung Jawi	31	79	119	3
15	Bah Perak	54	133	301	39
16	Bangun Purba	231	646	1 720	307
17	Greahan	91	251	462	20
18	Cimahe	72	233	483	87
19	Batu Gingging	127	321	756	105
20	Tanjung Purba	110	315	820	127
21	Sialang	307	918	2 353	403
22	Bagerpang	118	294	546	32
23	Batu Rata	52	156	335	19
24	Ujung Rambe	272	726	1 559	264
	<b>Bangun Purba2020</b>	<b>2 504</b>	<b>7 148</b>	<b>15 838</b>	<b>2 326</b>

Sumber: Proyeksi Penduduk Indonesia 2010–2035

## Lanjutan Tabel 3.1.4

Desa/Kelurahan		Kelompok Umur (tahun)
		65+
(6)		(7)
1	Mabar	91
2	Sibaganding	88
3	Bah Balua	22
4	Rumah Deleng	44
5	Bandar Gugung	41
6	Bandar Meriah	24
7	Perguruan	50
8	Bangun Purba Tengah	15
9	Damak Maliho	102
10	Suka Luwe	35
11	Urung Ganjang	16
12	Bandar Kwala	28
13	Marombun Barat	2
14	Marombun Ujung Jawi	1
15	Bah Perak	17
16	Bangun Purba	185
17	Greahan	15
18	Cimahe	50
19	Batu Gingging	59
20	Tanjung Purba	84
21	Sialang	236
22	Bagerpang	21
23	Batu Rata	7
24	Ujung Rambe	156
<b>Bangun Purba2020</b>		<b>1 389</b>

Sumber: Proyeksi Penduduk Indonesia 2010–2035

**Tabel 3.1.5** Jumlah Penduduk yang Lahir Menurut Desa/Kelurahan dan Jenis Kelamin diKecamatan Bangun Purba (jiwa), 2020

	Desa/Kelurahan	Laki-laki	Perempuan	Jumlah
	(1)	(2)	(3)	(4)
1	Mabar	3	5	8
2	Sibaganding	2	1	3
3	Bah Balua	4	3	7
4	Rumah Deleng	3	1	4
5	Bandar Gugung	2	2	4
6	Bandar Meriah	4	6	10
7	Perguruan	3	2	5
8	Bangun Purba Tengah	8	7	15
9	Damak Maliho	2	4	6
10	Suka Luwe	3	5	8
11	Urung Ganjang	1	0	1
12	Bandar Kwala	1	0	1
13	Marombun Barat	0	0	0
14	Marombun Ujung Jawi	0	0	0
15	Bah Perak	2	2	4
16	Bangun Purba	3	2	5
17	Greahan	3	5	8
18	Cimahe	0	1	1
19	Batu Gingging	0	2	2
20	Tanjung Purba	25	20	45
21	Sialang	0	0	0
22	Bagerpang	2	0	2
23	Batu Rata	0	0	0
24	Ujung Rambe	4	5	9
	<b>Bangun Purba2020</b>	<b>75</b>	<b>73</b>	<b>148</b>

Sumber: Kantor Desa/Kelurahan Kecamatan Bangun Purba

Ket.: ... ) Data 2020 tidak tersedia

**Tabel 3.1.6 Jumlah Penduduk yang Meninggal Menurut Desa/ Kelurahan dan Jenis Kelamin di Kecamatan Bangun Purba (jiwa), 2020**

	Desa/Kelurahan	Laki-laki	Perempuan	Jumlah
	(1)	(2)	(3)	(4)
1	Mabar	4	4	8
2	Sibaganding	4	2	6
3	Bah Balua	3	3	6
4	Rumah Deleng	0	1	1
5	Bandar Gugung	2	4	6
6	Bandar Meriah	2	0	2
7	Perguruan	1	3	4
8	Bangun Purba Tengah	1	4	5
9	Damak Maliho	4	2	6
10	Suka Luwe	1	0	1
11	Urung Ganjang	0	0	0
12	Bandar Kwala	0	2	2
13	Marombun Barat	0	0	0
14	Marombun Ujung Jawi	1	0	1
15	Bah Perak	0	2	2
16	Bangun Purba	1	0	1
17	Greahan	2	0	2
18	Cimahe	3	3	6
19	Batu Gingging	0	1	1
20	Tanjung Purba	28	14	42
21	Sialang	0	0	0
22	Bagerpang	0	2	2
23	Batu Rata	0	0	0
24	Ujung Rambe	3	4	7
<b>Bangun Purba2020</b>		<b>60</b>	<b>51</b>	<b>111</b>

Sumber: Kantor Desa/Kelurahan Kecamatan Bangun Purba

Ket.: ... ) Data 2020 tidak tersedia

**Tabel 3.1.7 Jumlah Penduduk yang Datang Menurut Desa/Kelurahan di Kecamatan Bangun Purba (jiwa), 2020**

	Desa/Kelurahan	Antar Desa	Antar Kecamatan	Jumlah
	(1)	(2)	(3)	(4)
1	Mabar	0	2	2
2	Sibaganding	10	3	13
3	Bah Balua	5	0	5
4	Rumah Deleng	1	7	8
5	Bandar Gugung	0	0	0
6	Bandar Meriah	0	5	5
7	Perguruan	0	0	0
8	Bangun Purba Tengah	25	4	29
9	Damak Maliho	0	0	0
10	Suka Luwe	3	0	3
11	Urung Ganjang	0	0	0
12	Bandar Kwala	2	0	2
13	Marombun Barat	0	0	0
14	Marombun Ujung Jawi	0	0	0
15	Bah Perak	0	0	0
16	Bangun Purba	1	1	2
17	Greahan	0	3	3
18	Cimahe	37	0	37
19	Batu Gingging	24	10	34
20	Tanjung Purba	26	18	44
21	Sialang	0	0	0
22	Bagerpang	0	0	0
23	Batu Rata	0	0	0
24	Ujung Rambe	15	57	72
	<b>Bangun Purba2020</b>	<b>149</b>	<b>110</b>	<b>259</b>

Sumber:

Ket.: ... ) Data 2020 tidak tersedia

**Tabel 3.1.8 Jumlah Penduduk yang Pindah Menurut Desa/Kelurahan di Kecamatan Bangun Purba (jiwa), 2020**

	Desa/Kelurahan	Antar Desa	Antar Kecamatan	Jumlah
	(1)	(2)	(3)	(4)
1	Mabar	1	1	2
2	Sibaganding	0	1	1
3	Bah Balua	0	0	0
4	Rumah Deleng	0	0	0
5	Bandar Gugung	0	0	0
6	Bandar Meriah	8	23	31
7	Perguruan	0	5	0
8	Bangun Purba Tengah	25	4	29
9	Damak Maliho	4	0	4
10	Suka Luwe	0	0	0
11	Urung Ganjang	0	0	0
12	Bandar Kwala	4	0	4
13	Marombun Barat	0	0	0
14	Marombun Ujung Jawi	0	0	0
15	Bah Perak	0	5	5
16	Bangun Purba	1	1	2
17	Greahan	21	31	52
18	Cimahe	0	0	0
19	Batu Gingging	0	4	4
20	Tanjung Purba	17	30	47
21	Sialang	0	0	0
22	Bagerpang	0	0	0
23	Batu Rata	0	0	0
24	Ujung Rambe	3	30	33
	<b>Bangun Purba2020</b>	<b>84</b>	<b>135</b>	<b>214</b>

Sumber:

Ket.: ... ) Data 2020 tidak tersedia

## 3.2. KETENAGAKERJAAN

**Tabel 3.2.1** Jumlah Penduduk 15 tahun ke-atas Menurut Pekerjaan dan Desa/Kelurahan di Kecamatan Bangun Purba (jiwa), 2020

	Desa/Kelurahan	PNS/ TNI/POLRI	Pertanian	Perdagangan	Angkutan
	(1)	(2)	(3)	(4)	(5)
1	Maabar	13	320	0	0
2	Sibaganding	25	549	10	5
3	Bah Balua	3	120	0	0
4	Rumah Deleng	2	316	0	0
5	Bandar Gugung	11	300	5	0
6	Bandar Meriah	5	0	0	0
7	Perguruan	7	150	100	10
8	Bangun Purba Tengah	2	0	14	1
9	Damak Maliho	14	83	47	4
10	Suka Luwe	4	6	3	0
11	Urung Ganjang	0	25	0	0
12	Bandar Kwala	2	160	0	12
13	Marombun Barat	2	17	0	0
14	Marombun Ujung Jawi	1	0	0	0
15	Bah Perak	3	250	20	0
16	Bangun Purba	150	40	35	25
17	Greahan	3	0	0	0
18	Cimahe	2	56	22	0
19	Batu Gingging	4	120	7	2
20	Tanjung Purba	9	80	31	8
21	Sialang	24	360	106	0
22	Bagerpang	2	0	20	0
23	Batu Rata	0	0	0	0
24	Ujung Rambe	6	61	190	1
	<b>Bangun Purba2020</b>	<b>294</b>	<b>3 013</b>	<b>610</b>	<b>68</b>

Sumber: Kantor Desa/Kelurahan Kecamatan Bangun Purba  
Ket.: ... ) Data 2020 tidak tersedia



Lanjutan Tabel 3.2.1

	Desa/Kelurahan	Industri Rumah- tangga	Jasa Masyara- kat	Lainnya	Jumlah
	(1)	(6)	(7)	(8)	(9)
1	Mabar	0	0	0	333
2	Sibaganding	0	0	0	589
3	Bah Balua	0	0	0	123
4	Rumah Deleng	0	0	0	318
5	Bandar Gugung	0	0	0	316
6	Bandar Meriah	0	0	0	5
7	Perguruan	0	0	200	367
8	Bangun Purba Tengah	0	0	0	17
9	Damak Maliho	7	7	50	215
10	Suka Luwe	0	0	0	13
11	Urung Ganjang	0	35	0	60
12	Bandar Kwala	0	0	0	164
13	Marombun Barat	0	0	0	19
14	Marombun Ujung Jawi	0	0	0	1
15	Bah Perak	0	0	0	273
16	Bangun Purba	0	0	0	250
17	Greahan	0	0	0	3
18	Cimahe	0	0	0	80
19	Batu Gingging	0	0	0	133
20	Tanjung Purba	2	0	0	130
21	Sialang	17	40	0	547
22	Bagerpang	0	0	226	248
23	Batu Rata	0	0	0	0
24	Ujung Rambe	5	9	296	568
	<b>Bangun Purba2020</b>	<b>31</b>	<b>91</b>	<b>772</b>	<b>4 772</b>

Sumber: Kantor Desa/Kelurahan Kecamatan Bangun Purba  
Ket.: ... ) Data 2020 tidak tersedia



**BAB 04**  
*Chapter*

**SOSIAL DAN  
KESEJAHTERAAN RAKYAT**

*Social and Welfare*

**2019**



## 4.1. PENDIDIKAN

**Tabel 4.1.1** Jumlah Sekolah, Murid, Guru dan Ratio Murid-Guru Taman Kanak-Kanak Menurut Desa/Kelurahan di Kecamatan Bangun Purba, 2020

	Desa/Kelurahan	Sekolah	Murid	Guru	Rasio Murid-Guru
	(1)	(2)	(3)	(4)	(5)
1	Mabar	-	-	-	-
2	Sibaganding	-	-	-	-
3	Bah Balua	-	-	-	-
4	Rumah Deleng	1	20	2	2
5	Bandar Gugung	-	-	-	-
6	Bandar Meriah	1	35	2	17
7	Perguruan	1	25	2	13
8	Bangun Purba Tengah	1	25	3	8
9	Damak Maliho	1	17	3	5
10	Suka Luwe	-	-	-	-
11	Urung Ganjang	-	-	-	-
12	Bandar Kwala	1	9	2	5
13	Marombun Barat	-	-	-	-
14	Marombun Ujung Jawi	-	-	-	-
15	Bah Perak	1	15	2	8
16	Bangun Purba	1	29	2	15
17	Greahan	-	-	-	-
18	Cimahe	1	17	2	9
19	Batu Gingging	3	64	7	9
20	Tanjung Purba	1	61	2	31
21	Sialang	2	61	4	15
22	Bagerpang	-	-	-	-
23	Batu Rata	1	35	3	12
24	Ujung Rambe	1	32	5	6
	<b>Bangun Purba2020</b>	<b>17</b>	<b>445</b>	<b>41</b>	<b>11</b>

Sumber: Dinas P&P Kecamatan Bangun Purba

**Tabel 4.1.2** Jumlah Sekolah, Murid, Guru dan Ratio Murid-Guru Sekolah Dasar Negeri (SD Negeri) Menurut Desa/Kelurahan di Kecamatan Bangun Purba, 2020

	Desa/Kelurahan	Sekolah	Murid	Guru	Rasio Murid-Guru
	(1)	(2)	(3)	(4)	(5)
1	Mabar	2	217	21	10
2	Sibaganding	-	-	-	-
3	Bah Balua	1	45	9	5
4	Rumah Deleng	-	-	-	-
5	Bandar Gugung	1	120	9	13
6	Bandar Meriah	1	294	18	16
7	Perguruan	-	-	-	-
8	Bangun Purba Tengah	1	98	11	9
9	Damak Maliho	-	-	-	-
10	Suka Luwe	1	182	10	18
11	Urung Ganjang	-	-	-	-
12	Bandar Kwala	-	-	-	-
13	Marombun Barat	-	-	-	-
14	Marombun Ujung Jawi	1	57	10	6
15	Bah Perak	1	54	10	5
16	Bangun Purba	2	393	28	14
17	Greahan	1	93	9	10
18	Cimahe	1	113	10	11
19	Batu Gingging	1	140	12	12
20	Tanjung Purba	-	-	-	-
21	Sialang	1	136	13	10
22	Bagerpang	1	87	9	10
23	Batu Rata	1	144	10	14
24	Ujung Rambe	1	217	10	22
	<b>Bangun Purba2020</b>	<b>18</b>	<b>2 390</b>	<b>199</b>	<b>12</b>

Sumber: Dinas P&P Kecamatan Bangun Purba

**Tabel 4.1.3 Jumlah Sekolah, Murid, Guru dan Ratio Murid-Guru Sekolah Dasar Swasta (SD Swasta) Menurut Desa/Kelurahan di Kecamatan Bangun Purba, 2020**

	Desa/Kelurahan	Sekolah	Murid	Guru	Rasio Murid-Guru
	(1)	(2)	(3)	(4)	(5)
1	Mabar	1	202	10	20
2	Sibaganding	1	88	7	13
3	Bah Balua	-	-	-	-
4	Rumah Deleng	-	-	-	-
5	Bandar Gugung	-	-	-	-
6	Bandar Meriah	-	-	-	-
7	Perguruan	-	-	-	-
8	Bangun Purba Tengah	-	-	-	-
9	Damak Maliho	-	-	-	-
10	Suka Luwe	-	-	-	-
11	Urung Ganjang	-	-	-	-
12	Bandar Kwala	1	95	5	19
13	Marombun Barat	-	-	-	-
14	Marombun Ujung Jawi	-	-	-	-
15	Bah Perak	-	-	-	-
16	Bangun Purba	-	-	-	-
17	Greahan	-	-	-	-
18	Cimahe	-	-	-	-
19	Batu Gingging	-	-	-	-
20	Tanjung Purba	-	-	-	-
21	Sialang	1	254	10	25
22	Bagerpang	-	-	-	-
23	Batu Rata	-	-	-	-
24	Ujung Rambe	-	-	-	-
	<b>Bangun Purba2020 2018</b>	<b>4</b>	<b>639</b>	<b>32</b>	<b>20</b>

Sumber: Kabupaten Deli Serdang Dalam Angka 2020  
-) Data desa tidak tersedia

**Tabel 4.1.4** Jumlah Sekolah, Murid, Guru dan Ratio Murid-Guru Madrasah Ibtidaiyah Negeri & Swasta (MI) Menurut Desa/Kelurahan di Kecamatan Bangun Purba, 2020

Desa/Kelurahan	Sekolah	Murid	Guru	Rasio Murid-Guru
(1)	(2)	(3)	(4)	(5)
1 Mabar	-	-	-	-
2 Sibaganding	-	-	-	-
3 Bah Balua	-	-	-	-
4 Rumah Deleng	-	-	-	-
5 Bandar Gugung	-	-	-	-
6 Bandar Meriah	-	-	-	-
7 Perguruan	-	-	-	-
8 Bangun Purba Tengah	-	-	-	-
9 Damak Maliho	-	-	-	-
10 Suka Luwe	-	-	-	-
11 Urung Ganjang	-	-	-	-
12 Bandar Kwala	-	-	-	-
13 Marombun Barat	-	-	-	-
14 Marombun Ujung Jawi	-	-	-	-
15 Bah Perak	-	-	-	-
16 Bangun Purba	-	-	-	-
17 Greahan	1	69	9	7
18 Cimahe	-	-	-	-
19 Batu Gingging	-	-	-	-
20 Tanjung Purba	-	-	-	-
21 Sialang	-	-	-	-
22 Bagerpang	-	-	-	-
23 Batu Rata	-	-	-	-
24 Ujung Rambe	-	-	-	-
<b>Bangun Purba2020</b>	<b>1</b>	<b>69</b>	<b>9</b>	<b>7</b>

Sumber: Dinas P & P Kecamatan Bangun Purba



**Tabel 4.1.5** Jumlah Sekolah, Murid, Guru dan Ratio Murid-Guru Sekolah Menengah Pertama Negeri (SMP Negeri) Menurut Desa/Kelurahan di Kecamatan Bangun Purba, 2020

	Desa/Kelurahan	Sekolah	Murid	Guru	Rasio Murid-Guru
	(1)	(2)	(3)	(4)	(5)
1	Mabar	1	511	32	16
2	Sibaganding	-	-	-	-
3	Bah Balua	-	-	-	-
4	Rumah Deleng	-	-	-	-
5	Bandar Gugung	-	-	-	-
6	Bandar Meriah	-	-	-	-
7	Perguruan	-	-	-	-
8	Bangun Purba Tengah	-	-	-	-
9	Damak Maliho	-	-	-	-
10	Suka Luwe	-	-	-	-
11	Urung Ganjang	-	-	-	-
12	Bandar Kwala	-	-	-	-
13	Marombun Barat	-	-	-	-
14	Marombun Ujung Jawi	-	-	-	-
15	Bah Perak	-	-	-	-
16	Bangun Purba	1	772	54	14
17	Greahan	-	-	-	-
18	Cimahe	-	-	-	-
19	Batu Gingging	-	-	-	-
20	Tanjung Purba	-	-	-	-
21	Sialang	-	-	-	-
22	Bagerpang	-	-	-	-
23	Batu Rata	1	149	20	10
24	Ujung Rambe	-	-	-	-
	<b>Bangun Purba2020</b>	<b>3</b>	<b>1 432</b>	<b>106</b>	<b>14</b>

Sumber: Dinas P & P Kecamatan Bangun Purba

**Tabel 4.1.6** Jumlah Sekolah, Murid, Guru dan Ratio Murid-Guru Sekolah Menengah Pertama Swasta (SMP Swasta) Menurut Desa/Kelurahan di Kecamatan Bangun Purba, 2020

	Desa/Kelurahan	Sekolah	Murid	Guru	Rasio Murid-Guru
	(1)	(2)	(3)	(4)	(5)
1	Mabar	-	-	-	-
2	Sibaganding	-	-	-	-
3	Bah Balua	-	-	-	-
4	Rumah Deleng	-	-	-	-
5	Bandar Gugung	1	43	4	11
6	Bandar Meriah	-	-	-	-
7	Perguruan	-	-	-	-
8	Bangun Purba Tengah	-	-	-	-
9	Damak Maliho	-	-	-	-
10	Suka Luwe	-	-	-	-
11	Urung Ganjang	-	-	-	-
12	Bandar Kwala	-	-	-	-
13	Marombun Barat	-	-	-	-
14	Marombun Ujung Jawi	-	-	-	-
15	Bah Perak	-	-	-	-
16	Bangun Purba	1	105	8	13
17	Greahan	-	-	-	-
18	Cimahe	-	-	-	-
19	Batu Gingging	-	-	-	-
20	Tanjung Purba	-	-	-	-
21	Sialang	-	-	-	-
22	Bagerpang	-	-	-	-
23	Batu Rata	-	-	-	-
24	Ujung Rambe	-	-	-	-
	<b>Bangun Purba2020</b>	<b>2</b>	<b>148</b>	<b>12</b>	<b>12</b>

Sumber: Dinas P & P Kecamatan Bangun Purba

**Tabel 4.1.7 Jumlah Sekolah, Murid, Guru dan Ratio Murid-Guru Madrasah Tsanawiyah Negeri & Swasta (MTs) Menurut Desa/Kelurahan di Kecamatan Bangun Purba, 2020**

Desa/Kelurahan	Sekolah	Murid	Guru	Rasio Murid-Guru
(1)	(2)	(3)	(4)	(5)
1 Mabar	-	-	-	-
2 Sibaganding	-	-	-	-
3 Bah Balua	-	-	-	-
4 Rumah Deleng	-	-	-	-
5 Bandar Gugung	-	-	-	-
6 Bandar Meriah	-	-	-	-
7 Perguruan	-	-	-	-
8 Bangun Purba Tengah	-	-	-	-
9 Damak Maliho	-	-	-	-
10 Suka Luwe	-	-	-	-
11 Urung Ganjang	-	-	-	-
12 Bandar Kwala	-	-	-	-
13 Marombun Barat	-	-	-	-
14 Marombun Ujung Jawi	-	-	-	-
15 Bah Perak	-	-	-	-
16 Bangun Purba	1	260	21	12
17 Greahan	-	-	-	-
18 Cimahe	-	-	-	-
19 Batu Gingging	-	-	-	-
20 Tanjung Purba	-	-	-	-
21 Sialang	-	-	-	-
22 Bagerpang	-	-	-	-
23 Batu Rata	-	-	-	-
24 Ujung Rambe	-	-	-	-
<b>Bangun Purba2020 2018</b>	<b>1</b>	<b>260</b>	<b>21</b>	<b>12</b>

Sumber: Kabupaten Deli Serdang Dalam Angka 2020  
-) Data Desa tidak tersedia

**Tabel 4.1.8 Jumlah Sekolah, Murid, Guru dan Ratio Murid-Guru Sekolah Menengah Tingkat Atas Negeri (SMA Negeri) Menurut Desa/Kelurahan di Kecamatan Bangun Purba, 2020**

	Desa/Kelurahan	Sekolah	Murid	Guru	Rasio Murid-Guru
	(1)	(2)	(3)	(4)	(5)
1	Mabar	-	-	-	-
2	Sibaganding	-	-	-	-
3	Bah Balua	-	-	-	-
4	Rumah Deleng	-	-	-	-
5	Bandar Gugung	-	-	-	-
6	Bandar Meriah	-	-	-	-
7	Perguruan	-	-	-	-
8	Bangun Purba Tengah	-	-	-	-
9	Damak Maliho	-	-	-	-
10	Suka Luwe	-	-	-	-
11	Urung Ganjang	-	-	-	-
12	Bandar Kwala	-	-	-	-
13	Marombun Barat	-	-	-	-
14	Marombun Ujung Jawi	-	-	-	-
15	Bah Perak	-	-	-	-
16	Bangun Purba	1	556	43	13
17	Greahan	-	-	-	-
18	Cimahe	-	-	-	-
19	Batu Gingging	-	-	-	-
20	Tanjung Purba	-	-	-	-
21	Sialang	-	-	-	-
22	Bagerpang	-	-	-	-
23	Batu Rata	-	-	-	-
24	Ujung Rambe	-	-	-	-
	<b>Bangun Purba2020</b>	<b>1</b>	<b>556</b>	<b>43</b>	<b>13</b>

Sumber: Dinas P & P Kecamatan Bangun Purba

**Tabel 4.1.9 Jumlah Sekolah, Murid, Guru dan Ratio Murid-Guru Sekolah Menengah Tingkat Atas Swasta (SMA Swasta) Menurut Desa/Kelurahan di Kecamatan Bangun Purba, 2020**

	Desa/Kelurahan	Sekolah	Murid	Guru	Rasio Murid-Guru
	(1)	(2)	(3)	(4)	(5)
1	Mabar	-	-	-	-
2	Sibaganding	-	-	-	-
3	Bah Balua	-	-	-	-
4	Rumah Deleng	-	-	-	-
5	Bandar Gugung	-	-	-	-
6	Bandar Meriah	-	-	-	-
7	Perguruan	-	-	-	-
8	Bangun Purba Tengah	-	-	-	-
9	Damak Maliho	-	-	-	-
10	Suka Luwe	-	-	-	-
11	Urung Ganjang	-	-	-	-
12	Bandar Kwala	-	-	-	-
13	Marombun Barat	-	-	-	-
14	Marombun Ujung Jawi	-	-	-	-
15	Bah Perak	-	-	-	-
16	Bangun Purba	1	153	28	5
17	Greahan	-	-	-	-
18	Cimahe	-	-	-	-
19	Batu Gingging	-	-	-	-
20	Tanjung Purba	-	-	-	-
21	Sialang	-	-	-	-
22	Bagerpang	-	-	-	-
23	Batu Rata	-	-	-	-
24	Ujung Rambe	-	-	-	-
	<b>Bangun Purba2020</b>	<b>1</b>	<b>153</b>	<b>28</b>	<b>5</b>

Sumber: Kabupaten Deli Serdang Dalam Angka 2020  
 -) Data Desa tidak tersedia

**Tabel 4.1.10** Jumlah Sekolah, Murid, Guru dan Ratio Murid-Guru Madrasah Aliyah Negeri & Swasta (MA) Menurut Desa/Kelurahan di Kecamatan Bangun Purba, 2020

Desa/Kelurahan	Sekolah	Murid	Guru	Rasio Murid-Guru	
(1)	(2)	(3)	(4)	(5)	
1	Mabar	-	-	-	
2	Sibaganding	-	-	-	
3	Bah Balua	-	-	-	
4	Rumah Deleng	-	-	-	
5	Bandar Gugung	-	-	-	
6	Bandar Meriah	-	-	-	
7	Perguruan	-	-	-	
8	Bangun Purba Tengah	-	-	-	
9	Damak Maliho	-	-	-	
10	Suka Luwe	-	-	-	
11	Urung Ganjang	-	-	-	
12	Bandar Kwala	-	-	-	
13	Marombun Barat	-	-	-	
14	Marombun Ujung Jawi	-	-	-	
15	Bah Perak	-	-	-	
16	Bangun Purba	1	69	11	6
17	Greahan	-	-	-	-
18	Cimahe	-	-	-	-
19	Batu Gingging	-	-	-	-
20	Tanjung Purba	-	-	-	-
21	Sialang	-	-	-	-
22	Bagerpang	-	-	-	-
23	Batu Rata	-	-	-	-
24	Ujung Rambe	-	-	-	-
<b>Bangun Purba2020</b>	<b>1</b>	<b>69</b>	<b>11</b>	<b>6</b>	

Sumber: Kabupaten Deli Serdang Dalam Angka 2020  
-) Data Desa tidak tersedia

**Tabel 4.1.11** Jumlah Sekolah, Murid, Guru dan Ratio Murid-Guru Sekolah Menengah Kejuruan Negeri & Swasta (SMK) Menurut Desa/Kelurahan di Kecamatan Bangun Purba, 2020

	Desa/Kelurahan	Sekolah	Murid	Guru	Rasio Murid-Guru
	(1)	(2)	(3)	(4)	(5)
1	Mabar	-	-	-	-
2	Sibaganding	-	-	-	-
3	Bah Balua	-	-	-	-
4	Rumah Deleng	-	-	-	-
5	Bandar Gugung	-	-	-	-
6	Bandar Meriah	-	-	-	-
7	Perguruan	-	-	-	-
8	Bangun Purba Tengah	-	-	-	-
9	Damak Maliho	-	-	-	-
10	Suka Luwe	-	-	-	-
11	Urung Ganjang	-	-	-	-
12	Bandar Kwala	-	-	-	-
13	Marombun Barat	-	-	-	-
14	Marombun Ujung Jawi	-	-	-	-
15	Bah Perak	-	-	-	-
16	Bangun Purba	3	423	45	9
17	Greahan	-	-	-	-
18	Cimahe	-	-	-	-
19	Batu Gingging	-	-	-	-
20	Tanjung Purba	-	-	-	-
21	Sialang	-	-	-	-
22	Bagerpang	-	-	-	-
23	Batu Rata	-	-	-	-
24	Ujung Rambe	-	-	-	-
	<b>Bangun Purba2020</b>	<b>3</b>	<b>423</b>	<b>45</b>	<b>9</b>

Sumber: Kabupaten Deli Serdang Dalam Angka 2020  
-) Data Desa tidak tersedia

**Tabel 4.1.12** Jumlah Sekolah, Murid, Guru dan Rasio Murid-Guru Menurut Jenjang Sekolah dan Desa/Kelurahan di Kecamatan Bangun Purba, 2020

Desa/Kelurahan	Sekolah Dasar (SD) Negeri & Swasta			
	Sekolah	Murid	Guru	Rasio Murid-Guru
(1)	(2)	(3)	(4)	(5)
1 Mabar	3	419	31	14
2 Sibaganding	1	88	7	13
3 Bah Balua	1	45	9	5
4 Rumah Deleng	-	-	-	-
5 Bandar Gugung	1	120	9	13
6 Bandar Meriah	1	294	18	16
7 Perguruan	-	-	-	-
8 Bangun Purba Tengah	1	98	11	9
9 Damak Maliho	-	-	-	-
10 Suka Luwe	1	182	10	18
11 Urung Ganjang	-	-	-	-
12 Bandar Kwala	1	95	5	19
13 Marombun Barat	-	-	-	-
14 Marombun Ujung Jawi	1	57	10	6
15 Bah Perak	1	54	10	5
16 Bangun Purba	2	393	28	14
17 Greahan	1	93	9	10
18 Cimahe	1	113	10	11
19 Batu Gingging	1	140	12	12
20 Tanjung Purba	-	-	-	-
21 Sialang	2	390	23	17
22 Bagerpang	1	87	9	10
23 Batu Rata	1	144	10	14
24 Ujung Rambe	1	217	10	22
<b>Bangun Purba2020</b>	<b>22</b>	<b>3 029</b>	<b>231</b>	<b>13</b>



Lanjutan Tabel 4.1.12

Desa/Kelurahan	SMP Umum (Negeri & Swasta)			
	Sekolah	Murid	Guru	Rasio Murid-Guru
(1)	(6)	(7)	(8)	(9)
1 Mabar	1	511	32	16
2 Sibaganding	-	-	-	-
3 Bah Balua	-	-	-	-
4 Rumah Deleng	-	-	-	-
5 Bandar Gugung	1	43	4	11
6 Bandar Meriah	-	-	-	-
7 Perguruan	-	-	-	-
8 Bangun Purba Tengah	-	-	-	-
9 Damak Maliho	-	-	-	-
10 Suka Luwe	-	-	-	-
11 Urung Ganjang	-	-	-	-
12 Bandar Kwala	-	-	-	-
13 Marombun Barat	-	-	-	-
14 Marombun Ujung Jawi	-	-	-	-
15 Bah Perak	-	-	-	-
16 Bangun Purba	2	877	62	14
17 Greahan	-	-	-	-
18 Cimahe	-	-	-	-
19 Batu Gingging	-	-	-	-
20 Tanjung Purba	-	-	-	-
21 Sialang	-	-	-	-
22 Bagerpang	-	-	-	-
23 Batu Rata	1	149	20	7
24 Ujung Rambe	-	-	-	-
<b>Bangun Purba2020</b>	<b>5</b>	<b>1 580</b>	<b>118</b>	<b>13</b>

Lanjutan Tabel 4.1.12

Desa/Kelurahan	SMA Umum (Negeri & Swasta)			
	Sekolah	Murid	Guru	Rasio Murid-Guru
(1)	(10)	(11)	(12)	(13)
1 Mabar	-	-	-	-
2 Sibaganding	-	-	-	-
3 Bah Balua	-	-	-	-
4 Rumah Deleng	-	-	-	-
5 Bandar Gugung	-	-	-	-
6 Bandar Meriah	-	-	-	-
7 Perguruan	-	-	-	-
8 Bangun Purba Tengah	-	-	-	-
9 Damak Maliho	-	-	-	-
10 Suka Luwe	-	-	-	-
11 Urung Ganjang	-	-	-	-
12 Bandar Kwala	-	-	-	-
13 Marombun Barat	-	-	-	-
14 Marombun Ujung Jawi	-	-	-	-
15 Bah Perak	-	-	-	-
16 Bangun Purba	2	709	71	10
17 Greahan	-	-	-	-
18 Cimahe	-	-	-	-
19 Batu Gingging	-	-	-	-
20 Tanjung Purba	-	-	-	-
21 Sialang	-	-	-	-
22 Bagerpang	-	-	-	-
23 Batu Rata	-	-	-	-
24 Ujung Rambe	-	-	-	-
<b>Bangun Purba 2020 2018</b>	<b>2</b>	<b>709</b>	<b>71</b>	<b>10</b>

Sumber: Dinas P & P Kecamatan Bangun Purba

## 4.2. KESEHATAN DAN KELUARGA BERENCANA (KB)

**Tabel 4.2.1** Jumlah Sarana Kesehatan Menurut Desa/Kelurahan di Kecamatan Bangun Purba, 2020

	Desa/Kelurahan	RS	Puskes mas	Pustu	Poli Klinik	BPU	Pos yandu
	(1)	(2)	(3)	(4)	(5)	(6)	(7)
1	Mabar	-	-	-	6	-	4
2	Sibaganding	-	-	-	-	-	2
3	Bah Balua	-	-	-	-	-	2
4	Rumah Deleng	-	-	-	-	-	2
5	Bandar Gugung	-	-	-	-	-	2
6	Bandar Meriah	-	-	1	-	-	2
7	Perguruan	-	-	-	-	-	-
8	Bangun Purba Tengah	-	-	-	-	-	2
9	Damak Maliho	-	-	-	-	-	2
10	Suka Luwe	-	-	-	1	-	1
11	Urung Ganjang	-	-	-	-	-	1
12	Bandar Kwala	-	-	-	-	-	2
13	Marombun Barat	-	-	-	-	-	4
14	Marombun Ujung Jawi	-	-	-	-	-	1
15	Bah Perak	-	-	-	-	-	2
16	Bangun Purba	-	1	-	-	-	4
17	Greahan	-	-	-	-	-	-
18	Cimahe	-	-	1	-	-	-
19	Batu Gingging	-	-	-	1	-	2
20	Tanjung Purba	-	-	-	-	-	3
21	Sialang	-	-	-	-	-	4
22	Bagerpang	-	-	-	2	-	2
23	Batu Rata	-	-	1	1	-	-
24	Ujung Rambe	-	-	-	-	-	3
	<b>Bangun Purba2020</b>	-	<b>1</b>	<b>3</b>	<b>11</b>	-	<b>42</b>

Sumber: Puskesmas/PPLKB Kecamatan Bangun Purba

**Tabel 4.2.2 Jumlah Tenaga Kesehatan Menurut Desa/Kelurahan di Kecamatan Bangun Purba,2020**

	Desa/Kelurahan	Dokter	Perawat	Bidan	Dukun Bayi
	(1)	(2)	(3)	(4)	(5)
1	Mabar	-	1	5	-
2	Sibaganding	-	2	4	-
3	Bah Balua	-	1	2	-
4	Rumah Deleng	-	2	-	-
5	Bandar Gugung	-	1	2	-
6	Bandar Meriah	-	1	2	1
7	Perguruan	-	-	4	-
8	Bangun Purba Tengah	-	1	2	1
9	Damak Maliho	-	-	3	1
10	Suka Luwe	-	1	1	-
11	Urung Ganjang	-	-	1	-
12	Bandar Kwala	-	1	2	-
13	Marombun Barat	-	-	-	-
14	Marombun Ujung Jawi	-	-	-	-
15	Bah Perak	-	-	1	-
16	Bangun Purba	1	6	8	-
17	Greahan	-	1	1	-
18	Cimahe	-	-	3	-
19	Batu Gingging	-	3	2	-
20	Tanjung Purba	-	1	2	-
21	Sialang	-	-	8	2
22	Bagerpang	-	2	1	-
23	Batu Rata	-	1	2	-
24	Ujung Rambe	-	1	3	-
	<b>Bangun Purba2020</b>	<b>1</b>	<b>26</b>	<b>59</b>	<b>5</b>

Sumber: Puskesmas/PPLKB Kecamatan Bangun Purba

**Tabel 4.2.3** Jumlah Pasangan Usia Subur (PUS) dan Peserta KB Aktif (Akteptor KB) Menurut Desa/Kelurahan di Kecamatan Bangun Purba, 2020

	Desa/Kelurahan	Pasangan Usia Subur (PUS)	Peserta/Akteptor KB Aktif
	(1)	(2)	(3)
1	Mabar	287	192
2	Sibaganding	191	140
3	Bah Balua	108	67
4	Rumah Deleng	157	89
5	Bandar Gugung	176	129
6	Bandar Meriah	247	148
7	Perguruan	179	144
8	Bangun Purba Tengah	164	95
9	Damak Maliho	284	219
10	Suka Luwe	136	81
11	Urung Ganjang	36	20
12	Bandar Kwala	99	62
13	Marombun Barat	8	7
14	Marombun Ujung Jawi	56	47
15	Bah Perak	122	86
16	Bangun Purba	780	526
17	Greahan	226	181
18	Cimahe	280	193
19	Batu Gingging	277	208
20	Tanjung Purba	300	175
21	Sialang	495	323
22	Bagerpang	291	188
23	Batu Rata	140	106
24	Ujung Rambe	535	336
	<b>Bangun Purba 2020</b>	<b>5 574</b>	<b>3 762</b>

Sumber: Puskesmas/UPTKB Kecamatan Bangun Purba

**Tabel 4.2.4 Peserta KB Aktif (Akseptor KB) Menurut Desa/Kelurahan dan Alat Kontrasepsi yang Digunakan di Kecamatan Bangun Purba, 2020**

	Desa/Kelurahan	IUD	MOW	MOP	Kondom
	(1)	(2)	(3)	(4)	(5)
1	Mabar	18	15	0	7
2	Sibaganding	6	6	0	16
3	Bah Balua	6	5	0	0
4	Rumah Deleng	3	5	0	4
5	Bandar Gugung	17	6	0	2
6	Bandar Meriah	16	18	0	10
7	Perguruan	5	4	3	1
8	Bangun Purba Tengah	0	0	0	0
9	Damak Maliho	12	14	3	4
10	Suka Luwe	3	1	1	2
11	Urung Ganjang	1	1	0	2
12	Bandar Kwala	3	5	2	2
13	Marombun Barat	1	0	1	0
14	Marombun Ujung Jawi	0	0	0	1
15	Bah Perak	2	2	0	5
16	Bangun Purba	52	38	13	44
17	Greahan	1	2	2	4
18	Cimahe	2	6	1	0
19	Batu Gingging	24	10	1	7
20	Tanjung Purba	18	18	0	7
21	Sialang	30	18	7	17
22	Bagerpang	37	12	13	11
23	Batu Rata	18	13	1	4
24	Ujung Rambe	61	16	1	15
	<b>Bangun Purba2020</b>	<b>336</b>	<b>215</b>	<b>49</b>	<b>165</b>

## Lanjutan Tabel 4.2.4

	Desa/Kelurahan	Implant	Suntik	Pil	Jumlah
	(1)	(6)	(7)	(8)	(9)
1	Mabar	73	49	30	192
2	Sibaganding	43	46	23	140
3	Bah Balua	16	21	19	67
4	Rumah Deleng	14	45	18	89
5	Bandar Gugung	39	34	31	129
6	Bandar Meriah	36	37	31	148
7	Perguruan	57	65	9	144
8	Bangun Purba Tengah	6	67	22	95
9	Damak Maliho	52	85	49	219
10	Suka Luwe	9	45	20	81
11	Urung Ganjang	3	6	7	20
12	Bandar Kwala	11	27	12	62
13	Marombun Barat	3	0	2	7
14	Marombun Ujung Jawi	9	31	6	47
15	Bah Perak	16	46	15	86
16	Bangun Purba	100	171	99	526
17	Greahan	36	71	65	181
18	Cimahe	69	100	15	193
19	Batu Gingging	53	58	55	208
20	Tanjung Purba	44	47	41	175
21	Sialang	84	117	50	323
22	Bagerpang	60	40	15	188
23	Batu Rata	38	18	14	106
24	Ujung Rambe	104	69	70	336
	<b>Bangun Purba2020</b>	<b>975</b>	<b>1 295</b>	<b>718</b>	<b>3 762</b>

Sumber: Puskesmas/UPTKB Kecamatan Bangun Purba

## 4.3. AGAMA

**Tabel 4.3.1** Jumlah Tempat Peribadatan Menurut Desa/Kelurahan di Kecamatan Bangun Purba, 2020

	Desa/Kelurahan	Mesjid	Musho llah	Gereja	Pura	Vihara
	(1)	(2)	(3)	(4)	(5)	(6)
1	Maabar	2	1	2	0	0
2	Sibaganding	0	0	3	0	0
3	Bah Balua	2	0	2	0	0
4	Rumah Deleng	0	1	4	0	0
5	Bandar Gugung	1	0	1	0	0
6	Bandar Meriah	1	0	0	0	0
7	Perguruan	2	0	2	0	0
8	Bangun Purba Tengah	2	0	1	0	0
9	Damak Maliho	2	0	1	0	0
10	Suka Luwe	1	0	1	0	0
11	Urung Ganjang	1	0	0	0	0
12	Bandar Kwala	1	0	1	0	0
13	Marombun Barat	0	0	0	0	0
14	Marombun Ujung Jawi	0	1	0	0	0
15	Bah Perak	1	1	2	0	0
16	Bangun Purba	2	5	5	0	0
17	Greahan	1	1	0	0	0
18	Cimahe	2	1	0	0	0
19	Batu Gingging	2	0	0	0	0
20	Tanjung Purba	2	1	2	0	0
21	Sialang	3	6	0	0	0
22	Bagerpang	2	0	0	0	0
23	Batu Rata	1	1	0	0	0
24	Ujung Rambe	3	5	0	0	0
	<b>Bangun Purba2020</b>	<b>34</b>	<b>24</b>	<b>27</b>	<b>0</b>	<b>0</b>

Sumber: KUA Kecamatan Bangun Purba



**Tabel 4.3.2 Jumlah Jemaah Haji Yang Diberangkatkan  
TiapDesa/Kelurahan di Kecamatan Bangun Purba  
(orang), 2020**

	Desa/Kelurahan	Laki-Laki	Perempuan	Jumlah
	(1)	(2)	(3)	(4)
1	Mabar	0	0	0
2	Sibaganding	0	0	0
3	Bah Balua	0	0	0
4	Rumah Deleng	0	0	0
5	Bandar Gugung	0	0	0
6	Bandar Meriah	0	0	0
7	Perguruan	0	0	0
8	Bangun Purba Tengah	0	0	0
9	Damak Maliho	0	0	0
10	Suka Luwe	0	0	0
11	Urung Ganjang	0	0	0
12	Bandar Kwala	0	0	0
13	Marombun Barat	0	0	0
14	Marombun Ujung Jawi	0	0	0
15	Bah Perak	0	0	0
16	Bangun Purba	0	0	0
17	Greahan	0	0	0
18	Cimahe	0	0	0
19	Batu Gingging	0	0	0
20	Tanjung Purba	0	0	0
21	Sialang	0	0	0
22	Bagerpang	0	0	0
23	Batu Rata	0	0	0
24	Ujung Rambe	0	0	0
	<b>Bangun Purba2020</b>	0	0	0

Sumber: KUA Kecamatan Bangun Purba

**Tabel 4.3.3** Jumlah PPN/P3N, Nikah, Talak, Cerai, dan Rujuk di Kecamatan Bangun Purba, 2020

	Desa/Kelurahan	PPN/P3R	Nikah	Cerai Talak	Cerai Gugat
	(1)	(2)	(3)	(4)	(5)
1	Mabar	1	2	-	-
2	Sibaganding	-	-	-	-
3	Bah Balua	-	-	-	-
4	Rumah Deleng	-	-	-	-
5	Bandar Gugung	-	-	-	-
6	Bandar Meriah	1	3	-	-
7	Perguruan	-	-	-	-
8	Bangun Purba Tengah	-	-	-	-
9	Damak Maliho	-	2	-	-
10	Suka Luwe	-	2	-	-
11	Urung Ganjang	-	-	-	-
12	Bandar Kwala	-	-	-	-
13	Marombun Barat	-	-	-	-
14	Marombun Ujung Jawi	-	-	-	-
15	Bah Perak	-	-	-	-
16	Bangun Purba	-	3	-	-
17	Greahan	-	-	-	-
18	Cimahe	-	1	-	-
19	Batu Gingging	-	3	-	-
20	Tanjung Purba	-	2	-	-
21	Sialang	1	5	-	-
22	Bagerpang	-	-	-	-
23	Batu Rata	-	-	-	-
24	Ujung Rambe	-	2	-	-
	<b>Bangun Purba2020</b>	<b>3</b>	<b>25</b>		
	<b>2018</b>				

Sumber: KUA Kecamatan Bangun Purba

## 4.4. SOSIAL LAINNYA

**Tabel 4.4.1** Jumlah Bangunan Rumah Tempat Tinggal Menurut Desa/Kelurahan di Kecamatan Bangun Purba, 2020

	Desa/Kelurahan	Permanen	Semi Permanen	Kayu/Darurat	Jumlah
	(1)	(2)	(3)	(4)	(5)
1	Mabar	30	250	10	290
2	Sibaganding	120	71	0	191
3	Bah Balua	54	97	3	154
4	Rumah Deleng	45	80	0	125
5	Bandar Gugung	151	15	10	176
6	Bandar Meriah	233	0	8	241
7	Perguruan	100	130	50	280
8	Bangun Purba Tengah	57	73	0	130
9	Damak Maliho	316	38	26	380
10	Suka Luwe	150	13	2	165
11	Urung Ganjang	19	21	3	43
12	Bandar Kwala	100	22	2	124
13	Marombun Barat	-	-	-	-
14	Marombun Ujung Jawi	-	-	-	-
15	Bah Perak	100	20	10	130
16	Bangun Purba	-	-	-	-
17	Greahan	61	80	0	141
18	Cimahe	142	60	0	202
19	Batu Gingging	20	160	5	185
20	Tanjung Purba	100	200	12	312
21	Sialang	-	-	-	-
22	Bagerpang	108	0	0	108
23	Batu Rata	-	-	-	-
24	Ujung Rambe	588	12	2	602
	<b>Bangun Purba2020</b>	<b>2 494</b>	<b>1 342</b>	<b>143</b>	<b>3 979</b>
	<b>2018</b>				

Sumber: Kantor Desa/Kelurahan Kecamatan Bangun Purba

**Tabel 4.4.2** Jumlah Hasil Pentahapan Keluarga Sejahtera Menurut Desa/Kelurahan di Kecamatan Bangun Purba, 2020

	Desa/Kelurahan	Pra Sejahtera	Keluarga Sejahtera			
			I	II	III	III-Plus
	(1)	(2)	(3)	(4)	(5)	(6)
1	Mabar	10	48	156	92	348
2	Sibaganding	18	86	106	20	230
3	Bah Balua	0	0	116	3	119
4	Rumah Deleng	36	42	61	35	179
5	Bandar Gugung	0	13	94	75	195
6	Bandar Meriah	0	26	238	3	285
7	Perguruan	13	39	126	31	213
8	Bangun Purba Tengah	0	23	122	33	182
9	Damak Maliho	35	161	134	40	380
10	Suka Luwe	2	0	168	2	172
11	Urung Ganjang	1	9	28	8	46
12	Bandar Kwala	12	23	56	26	117
13	Marombun Barat	0	0	2	7	10
14	Marombun Ujung Jawi	0	0	19	26	74
15	Bah Perak	17	20	54	38	129
16	Bangun Purba	40	72	375	160	812
17	Greahan	0	0	78	184	266
18	Cimahe	0	30	196	13	239
19	Batu Gingging	9	15	261	26	311
20	Tanjung Purba	22	33	147	94	332
21	Sialang	0	102	188	267	560
22	Bagerpang	0	11	235	70	316
23	Batu Rata	0	0	120	51	171
24	Ujung Rambe	18	49	374	120	567
	<b>Bangun Purba2020</b>	<b>233</b>	<b>802</b>	<b>3 454</b>	<b>1 424</b>	<b>6 253</b>

Sumber: UPTKB Kecamatan Bangun Purba

# BAB05

Chapter

# PERTANIAN

*Agriculture*

2019





## 5.1. TANAMAN PANGAN

**Tabel 5.1.1 Luas Panen Tanaman Pangan Menurut Desa/Kelurahan di Kecamatan Bangun Purba (Ha), 2020**

Desa/Kelurahan	Padi Sawah	Padi Ladang	Jagung	Kedelai
(1)	(2)	(3)	(4)	(5)
1	Mabar			
2	Sibaganding			
3	Bah Balua			
4	Rumah Deleng			
5	Bandar Gugung			
6	Bandar Meriah			
7	Perguruan			
8	Bangun Purba Tengah			
9	Damak Maliho			
10	Suka Luwe			
11	Urung Ganjang			
12	Bandar Kwala			
13	Marombun Barat			
14	Marombun Ujung Jawi			
15	Bah Perak			
16	Bangun Purba			
17	Greahan			
18	Cimahe			
19	Batu Gingging			
20	Tanjung Purba			
21	Sialang			
22	Bagerpang			
23	Batu Rata			
24	Ujung Rambe			
<b>Bangun Purba</b>				

Sumber: KUPT Pertanian Kecamatan Bangun Purba  
(Laporan statistic pertanian tanaman pangan, penggunaan lahan)

**Tabel 5.1.2 Produksi Tanaman Pangan Menurut Desa/Kelurahan di Kecamatan Bangun Purba (Ton), 2020**

Desa/Kelurahan	Padi Sawah	Padi Ladang	Jagung	Kedelai
(1)	(2)	(3)	(4)	(5)
1	Mabar			
2	Sibaganding			
3	Bah Balua			
4	Rumah Deleng			
5	Bandar Gugung			
6	Bandar Meriah			
7	Perguruan			
8	Bangun Purba Tengah			
9	Damak Maliho			
10	Suka Luwe			
11	Urung Ganjang			
12	Bandar Kwala			
13	Marombun Barat			
14	Marombun Ujung Jawi			
15	Bah Perak			
16	Bangun Purba			
17	Greahan			
18	Cimahe			
19	Batu Gingging			
20	Tanjung Purba			
21	Sialang			
22	Bagerpang			
23	Batu Rata			
24	Ujung Rambe			
<b>Bangun Purba</b>				

Sumber: KUPT Pertanian Kecamatan Bangun Purba  
(Laporan statistic pertanian tanaman pangan, penggunaan lahan)



**Tabel 5.1.3 Luas Panen, Produksi dan Rata-rata Produksi Tanaman Pangan Menurut Jenis Tanaman di Kecamatan Bangun Purba, 2020**

JenisTanaman	Luas Panen (Ha)	Produksi (Ton)	Rata-rata Produksi (Ton/Ha)
(1)	(2)	(3)	(4)
1 Padi Sawah			
2 Padi Ladang			
3 Jagung			
4 Kedelai			
5 Kacang Tanah			
6 Kacang Hijau			
7 Ubi Kayu			
8 Ubi Jalar			

Sumber: KUPT Pertanian Kecamatan Bangun Purba  
(Laporan statistic pertanian tanaman pangan, penggunaan lahan)

## 5.2. TANAMAN HORTIKULTURA

**Tabel 5.2.1 Luas Panen Tanaman Sayuran Menurut Jenis Tanamandi Kecamatan Bangun Purba (Ha), 2018-2020**

Jenis Tanaman	2018	2020
(1)	(2)	(3)
1 Bawang Merah		
2 Cabai		
3 Petsai		
4 Tomat		

Sumber : BPS, Statistik Pertanian Hortikultura SPH-SBS

**Tabel 5.2.2 Produksi Tanaman Sayuran Menurut Jenis Tanaman di Kecamatan Bangun Purba (Kuintal), 2018-2020**

Jenis Tanaman	2018	2020
(1)	(2)	(3)
1 Bawang Merah		
2 Cabai		
3 Petsai		
4 Tomat		

Sumber : BPS, Statistik Pertanian Hortikultura SPH-SBS

**Tabel 5.2.3 Luas Panen, Produksi dan Rata-rata Produksi Tanaman Buah-buahan Menurut Jenis Tanaman di Kecamatan Bangun Purba, 2020**

JenisTanaman	Luas Panen (Pohon)	Produksi (Ton)	Rata-rata Produksi(Ton /Pohon)
(1)	(2)	(3)	(4)
1 Alpukat			
2 Mangga			
3 Rambutan			
4 Duku/Langsar			
5 Jeruk Siam			
6 Durian			
7 Jambu Biji			
8 Jambu Air			
9 Sawo			
10 Pisang			
11 Manggis			
12 Nangka			
13 Sirsak			
14 Belimbing			
15 Sukun			

Sumber: KUPT Pertanian Kecamatan Bangun Purba  
Ket.: ...) Data tidak tersedia

### 5.3. TANAMAN PERKEBUNAN

**Tabel 5.3.1 Luas Panen dan Produksi Tanaman Perkebunan Rakyat di Kecamatan Bangun Purba, 2020**

Jenis Tanaman		Luas Panen (Ha)	Produksi (Ton)
(1)		(2)	(3)
1	Karet		
2	Kelapa		
3	Kelapa Sawit		
4	Kopi		
4	Kakao		
5	Pinang		
6	Kemiri		
6.	Aren		

Sumber: Dinas Pertanian Kabupaten Deli Serdang

## 5.4. PETERNAKAN

**Tabel 5.4.1 Populasi Ternak Menurut Jenis Ternak di Kecamatan Bangun Purba (Ekor),2018-2020**

Jenis Ternak	2018	2020
(1)	(2)	(3)
1 Sapi Perah		
2 Sapi Potong		
3 Kerbau		
4 Kambing		
5 Domba		
6 Babi		

Sumber: Dinas Pertanian Kabupaten Deli Serdang

**Tabel 5.4.2 Populasi Unggas Menurut Jenis Ternak di Kecamatan Bangun Purba (Ekor),2018-2020**

Jenis Ternak	2018	2020
(1)	(2)	(3)
1 Ayam Kampung		
2 Ayam Petelur		
3 Ayam Pedaging		
4 Itik/Itik Manila		

Sumber: Dinas Pertanian Kabupaten Deli Serdang





**BAB 06**  
*Chapter*

**INDUSTRI DAN ENERGI**

*Industry and Energy*

**2019**



## 6.1. INDUSTRI

**Tabel 6.1.1 Jumlah Perusahaan Industri Besar, Sedang, Kecil, dan Kerajinan Rumah Tangga Menurut Desa/Kelurahan di Kecamatan Bangun Purba, 2020**

	Desa/Kelurahan	Besar	Sedang	Kecil	Kerajinan RT
	(1)	(2)	(3)	(4)	(5)
1	Mabar	-	-	-	-
2	Sibaganding	-	-	-	-
3	Bah Balua	-	-	-	-
4	Rumah Deleng	-	-	-	-
5	Bandar Gugung	-	-	-	-
6	Bandar Meriah	1	-	-	-
7	Perguruan	-	-	-	-
8	Bangun Purba Tengah	-	-	-	-
9	Damak Maliho	-	-	1	-
10	Suka Luwe	-	-	-	-
11	Urung Ganjang	-	-	-	-
12	Bandar Kwala	-	-	-	-
13	Marombun Barat	-	-	-	-
14	Marombun Ujung Jawi	-	-	-	-
15	Bah Perak	-	-	-	-
16	Bangun Purba	-	-	-	-
17	Greahan	-	-	-	-
18	Cimahe	-	-	-	-
19	Batu Gingging	-	-	-	-
20	Tanjung Purba	-	-	-	-
21	Sialang	-	-	-	21
22	Bagerpang	-	-	-	-
23	Batu Rata	1	-	-	-
24	Ujung Rambe	-	-	-	-
	<b>Bangun Purba2020</b>	<b>2</b>	<b>0</b>	<b>1</b>	<b>21</b>

Sumber: Koordinator Statistik Kecamatan Bangun Purba

**Tabel 6.1.2 Jumlah Tenaga Kerja pada Perusahaan Industri Besar, Sedang, Kecil, dan Kerajinan Rumah Tangga Menurut Desa/Kelurahan di Kecamatan Bangun Purba, 2020**

	Desa/Kelurahan	Besar	Sedang	Kecil	Kerajinan RT
	(1)	(2)	(3)	(4)	(5)
1	Mabar	-	-	-	-
2	Sibaganding	-	-	-	-
3	Bah Balua	-	-	-	-
4	Rumah Deleng	-	-	-	-
5	Bandar Gugung	-	-	-	-
6	Bandar Meriah	134	-	-	-
7	Perguruan	-	-	-	-
8	Bangun Purba Tengah	-	-	-	-
9	Damak Maliho	-	1	-	-
10	Suka Luwe	-	-	-	-
11	Urung Ganjang	-	-	-	-
12	Bandar Kwala	-	-	-	-
13	Marombun Barat	-	-	-	-
14	Marombun Ujung Jawi	-	-	-	-
15	Bah Perak	-	-	-	-
16	Bangun Purba	-	-	-	-
17	Greahan	-	-	-	-
18	Cimahe	-	-	-	-
19	Batu Gingging	-	-	-	-
20	Tanjung Purba	-	-	-	-
21	Sialang	-	-	-	32
22	Bagerpang	-	-	-	-
23	Batu Rata	22	-	-	-
24	Ujung Rambe	-	-	-	-
	<b>Bangun Purba2020</b>	<b>156</b>	<b>10</b>	<b>-</b>	<b>32</b>

Sumber: Koordinator Statistik Kecamatan Bangun Purba

**Tabel 6.1.3 Jumlah Perusahaan Industri Besar dan Sedang Menurut Klasifikasi Industri di Kecamatan Bangun Purba (unit), 2020**

Klasifikasi Industri	Jumlah Perusahaan	Jumlah Tenaga Kerja
(1)	(2)	(3)
1. Industri Makanan, Minuman dan Tembakau	-	-
2. Industri Tekstil, Pakaian Jadi dan Kulit	-	-
3. Industri Kayu, Perabot Rumah tangga	-	-
4. Industri Kertas, Percetakan dan Penerbit	-	-
5. Industri Kimia, Batu Bara, Karet dan Plastik	-	-
6. Industri Barang Galian Bukan Logam Kecuali Minyak Bumi dan Batu Bara	-	-
7. Industri Logam Dasar	-	-
8. Industri Barang dari Logam, Mesin dan Peralatannya	-	-
9. Industri Pengolahan Lainnya	2	156
<b>Jumlah 2020</b>	<b>2</b>	<b>156</b>

Sumber: Koordinator Statistik Kecamatan Bangun Purba

**Tabel 6.1.4 Jumlah Kilang Padi dan Kilang Batu Bata Menurut Desa/Kelurahan di Kecamatan Bangun Purba,2020**

Desa/Kelurahan	Kilang Padi		Kilang Batu Bata	
	Jumlah	Tenaga Kerja	Jumlah	Tenaga Kerja
(1)	(2)	(3)	(4)	(5)
1	Mabar	...	...	...
2	Sibaganding	...	...	...
3	Bah Balua	...	...	...
4	Rumah Deleng	...	...	...
5	Bandar Gugung	...	...	...
6	Bandar Meriah	...	...	...
7	Perguruan	...	...	...
8	Bangun Purba Tengah	...	...	...
9	Damak Maliho	...	...	...
10	Suka Luwe	...	...	...
11	Urung Ganjang	...	...	...
12	Bandar Kwala	...	...	...
13	Marombun Barat	...	...	...
14	Marombun Ujung Jawi	...	...	...
15	Bah Perak	...	...	...
16	Bangun Purba	...	...	...
17	Greahan	...	...	...
18	Cimahe	...	...	...
19	Batu Gingging	...	...	...
20	Tanjung Purba	...	...	...
21	Sialang	...	...	...
22	Bagerpang	...	...	...
23	Batu Rata	...	...	...
24	Ujung Rambe	...	...	...
<b>Bangun Purba2020</b>		...	...	...

**BAB 07**  
*Chapter*

**PERDAGANGAN**

*Trade*

**2019**





**Tabel 7.1 Jumlah Pasar Tradisional (Tetap) dan Pasar Mingguan (Pekanan) Menurut Desa/Kelurahan di Kecamatan Bangun Purba,2020**

	Desa/Kelurahan	Pasar Tetap	Pasar Pekan	Jumlah
	(1)	(2)	(3)	(4)
1	Maabar	-	-	-
2	Sibaganding	-	-	-
3	Bah Balua	-	-	-
4	Rumah Deleng	-	-	-
5	Bandar Gugung	-	1	1
6	Bandar Meriah	-	-	-
7	Perguruan	-	1	1
8	Bangun Purba Tengah	-	-	-
9	Damak Maliho	-	1	1
10	Suka Luwe	-	-	-
11	Urung Ganjang	-	-	-
12	Bandar Kwala	-	-	-
13	Marombun Barat	-	-	-
14	Marombun Ujung Jawi	-	-	-
15	Bah Perak	-	-	-
16	Bangun Purba	1	2	3
17	Greahan	-	-	-
18	Cimahe	-	-	-
19	Batu Gingging	-	-	-
20	Tanjung Purba	-	1	1
21	Sialang	-	-	-
22	Bagerpang	-	-	-
23	Batu Rata	-	-	-
24	Ujung Rambe	-	1	1
	<b>Bangun Purba2020</b>	<b>1</b>	<b>7</b>	<b>8</b>

Sumber: Kantor Desa/Kelurahan Kecamatan Bangun Purba

**Tabel 7.2 Jumlah Toko, Kios, dan Warung Menurut Desa/Kelurahan di Kecamatan Bangun Purba,2020**

	<b>Desa/Kelurahan</b>	<b>Toko</b>	<b>Kios</b>	<b>Warung</b>	<b>Jumlah</b>
	(1)	(2)	(3)	(4)	(5)
1	Mabar	1	17	18	36
2	Sibaganding	-	-	15	15
3	Bah Balua	-	-	8	8
4	Rumah Deleng	-	-	6	6
5	Bandar Gugung	1	2	10	13
6	Bandar Meriah	-	15	6	21
7	Perguruan	-	3	21	24
8	Bangun Purba Tengah	-	-	23	23
9	Damak Maliho	-	22	15	37
10	Suka Luwe	-	-	19	19
11	Urung Ganjang	-	-	3	3
12	Bandar Kwala	-	-	10	10
13	Marombun Barat	-	-	-	0
14	Marombun Ujung Jawi	-	-	4	4
15	Bah Perak	-	8	6	14
16	Bangun Purba	5	7	16	28
17	Greahan	-	4	3	7
18	Cimahe	-	-	10	10
19	Batu Gingging	-	-	13	13
20	Tanjung Purba	-	5	18	23
21	Sialang	-	9	19	28
22	Bagerpang	-	-	10	10
23	Batu Rata	-	-	15	15
24	Ujung Rambe	-	-	125	125
	<b>Bangun Purba2020</b>	<b>7</b>	<b>92</b>	<b>393</b>	<b>492</b>

Sumber: Kantor Desa/Kelurahan Kecamatan Bangun Purba

**Tabel 7.3 Jumlah Bengkel dan Service Elektronik Menurut Desa/Kelurahan di Kecamatan Bangun Purba, 2020**

	Desa/Kelurahan	Bengkel Mobil	Bengkel Motor	Bengkel Sepeda	Servis Elektronik
	(1)	(2)	(3)	(4)	(5)
1	Mabar	0	2	0	0
2	Sibaganding	2	2	0	0
3	Bah Balua	0	0	0	0
4	Rumah Deleng	0	1	0	0
5	Bandar Gugung	0	1	0	0
6	Bandar Meriah	0	0	0	1
7	Perguruan	0	5	0	0
8	Bangun Purba Tengah	0	1	0	0
9	Damak Maliho	1	5	1	0
10	Suka Luwe	0	1	0	0
11	Urung Ganjang	0	0	0	0
12	Bandar Kwala	0	0	0	0
13	Marombun Barat	0	0	0	0
14	Marombun Ujung Jawi	0	0	0	0
15	Bah Perak	0	0	0	0
16	Bangun Purba	2	3	2	1
17	Greahan	0	0	0	0
18	Cimahe	0	3	1	1
19	Batu Gingging	0	1	1	0
20	Tanjung Purba	0	3	1	0
21	Sialang	4	7	1	-
22	Bagerpang	0	3	0	0
23	Batu Rata	0	0	0	0
24	Ujung Rambe	0	3	0	1
	<b>Bangun Purba2020</b>	<b>9</b>	<b>41</b>	<b>7</b>	<b>4</b>

Sumber: Koordinator Statistik Kecamatan Bangun Purba

**Tabel 7.4 Jumlah Tenaga Kerja yang Bekerja pada Bengkel dan Service Elektronik Menurut Desa/Kelurahan di Kecamatan Bangun Purba, 2020**

Desa/Kelurahan	Bengkel Mobil	Bengkel Motor	Bengkel Sepeda	Servis Elektronik
(1)	(2)	(3)	(4)	(5)
1 Mabar	0	2	0	0
2 Sibaganding	6	2	0	0
3 Bah Balua	0	0	0	0
4 Rumah Deleng	0	1	0	0
5 Bandar Gugung	0	1	0	0
6 Bandar Meriah	0	0	0	1
7 Perguruan	0	5	0	0
8 Bangun Purba Tengah	0	1	0	0
9 Damak Maliho	5	8	1	0
10 Suka Luwe	0	1	0	0
11 Urung Ganjang	0	0	0	0
12 Bandar Kwala	0	0	0	0
13 Marombun Barat	0	0	0	0
14 Marombun Ujung Jawi	0	0	0	0
15 Bah Perak	0	0	0	0
16 Bangun Purba	6	6	4	1
17 Greahan	0	0	0	0
18 Cimahe	0	3	1	1
19 Batu Gingging	0	1	1	0
20 Tanjung Purba	0	3	1	0
21 Sialang	10	11	2	-
22 Bagerpang	0	4	0	0
23 Batu Rata	0	0	0	0
24 Ujung Rambe	0	3	0	1
<b>Bangun Purba2020</b>	<b>27</b>	<b>52</b>	<b>10</b>	<b>4</b>

Sumber: Koordinator Statistik Kecamatan Bangun Purba

# BAB 08

*Chapter*

## TRANSPORTASI PARIWISATA

*Transportation and Tourism*

2019





## 8.1. TRANSPORTASI

**Tabel 8.1.1 Panjang Jalan Menurut Jenis Permukaan dan Desa/Kelurahan di Kecamatan Bangun Purba (Km), 2020**

	Desa/Kelurahan	Aspal	Kerikil	Beton	Tanah	Jumlah
	(1)	(2)	(3)	(4)	(5)	(6)
1	Mabar	1,4	2,5	1	20	24,9
2	Sibaganding	3	0	2	0	5
3	Bah Balua	0	1	2	1	4
4	Rumah Deleng	4,5	0	0	0	4,5
5	Bandar Gugung	0	0	1,5	2	3,5
6	Bandar Meriah	4	1,80	8,38	1,50	15,68
7	Perguruan	1	0	0,5	0,5	2
8	Bangun Purba Tengah	0	1,5	1,8	0,5	3,8
9	Damak Maliho	0	5	0	2	7
10	Suka Luwe	0	0	0	2	2
11	Urung Ganjang	0	0	3,5	3,5	7
12	Bandar Kwala	1	3	4	1	8
13	Marombun Barat	0	1	0,504	0,75	2,254
14	Marombun Ujung Jawi	0	4,9	1,3	0	6,2
15	Bah Perak	3	2	3	5	13
16	Bangun Purba	2	1,5	1	0	4,5
17	Greahan	-	0,5	0,7	0	1,2
18	Cimahe	2	2	2	2	8
19	Batu Gingging	1	1,5	0	0	2,5
20	Tanjung Purba	0,75	3	0,4	0	4,15
21	Sialang	5	0	3,5	1	9,5
22	Bagerpang	0	1	0,4	2,6	4
23	Batu Rata	0	1	1	5	7
24	Ujung Rambe	13	2	2	1	18
	<b>Bangun Purba2020</b>	<b>40.9</b>	<b>33.7</b>	<b>36.784</b>	<b>50.85</b>	<b>156.234</b>

Sumber: Kantor Desa/Kelurahan Kecamatan Bangun Purba

**Tabel 8.1.2 Panjang Jalan Menurut Kondisi Jalan dan Desa/Kelurahan di Kecamatan Bangun Purba (Km), 2020**

	Desa/Kelurahan	Baik	Sedang	Rusak	Rusak Berat	Jumlah
	(1)	(2)	(3)	(4)	(5)	(6)
1	Mabar	1	0,9	16	7	24,9
2	Sibaganding	5	0	0	0	5
3	Bah Balua	2	1	1	0	4
4	Rumah Deleng	2	2,5	0	0	4,5
5	Bandar Gugung	1	1	1,5	0	3,5
6	Bandar Meriah	14,18	0	1,5	0	15,68
7	Perguruan	1	1	0	0	2
8	Bangun Purba Tengah	1,8	0,5	1,2	0,3	3,8
9	Damak Maliho	0	0	5	2	7
10	Suka Luwe	0	2	0	0	2
11	Urung Ganjang	0	3	4	0	7
12	Bandar Kwala	2	2	2	2	8
13	Marombun Barat	0,25	0,254	1	0,75	2,254
14	Marombun Ujung Jawi	1,3	0	4,9	0	6,2
15	Bah Perak	8	0	5	0	13
16	Bangun Purba	4,5	0	0	0	4,5
17	Greahan	0	1,2	0	0	1,2
18	Cimahe	4	2	2	0	8
19	Batu Gingging	2,5	0	0	0	2,5
20	Tanjung Purba	0,75	2,40	1	0	4,15
21	Sialang	4,5	2,5	2,5	0	9,5
22	Bagerpang	0	1	3	0	4
23	Batu Rata	0	7	0	0	7
24	Ujung Rambe	11	1	6	0	18
	<b>Bangun Purba2020</b>	<b>64.23</b>	<b>28.354</b>	<b>54.9</b>	<b>11.75</b>	<b>156.234</b>

Sumber: Kantor Desa/Kelurahan Kecamatan Bangun Purba



**Tabel 8.1.3** Jumlah Kendaraan Bermotor Menurut Jenis Kendaraan dan Desa/Kelurahan di Kecamatan Bangun Purba (Unit),2020

	Desa/Kelurahan	Mobil Umum/ Mopen	Mobil Pribadi	Truk/ Gerobak	Becak Motor	Sepeda Motor
	(1)	(2)	(3)	(4)	(5)	(6)
1	Mabar	0	12	12	0	150
2	Sibaganding	2	25	10	2	120
3	Bah Balua	0	4	0	0	87
4	Rumah Deleng	0	7	0	0	176
5	Bandar Gugung	0	11	4	0	200
6	Bandar Meriah	0	10	0	0	290
7	Perguruan	0	18	5	1	280
8	Bangun Purba Tengah	1	1	1	3	225
9	Damak Maliho	2	36	13	8	430
10	Suka Luwe	0	9	0	0	90
11	Urung Ganjang	1	5	1	0	58
12	Bandar Kwala	11	16	9	0	140
13	Marombun Barat	0	4	0	0	17
14	Marombun Ujung Jawi	0	3	1	0	64
15	Bah Perak	0	8	1	0	130
16	Bangun Purba	15	90	30	15	150
17	Greahan	0	12	0	0	101
18	Cimahe	0	16	0	0	215
19	Batu Gingging	0	6	0	0	250
20	Tanjung Purba	0	12	6	4	400
21	Sialang	5	27	17	2	1009
22	Bagerpang	0	10	0	0	220
23	Batu Rata	0	3	0	1	270
24	Ujung Rambe	0	25	0	10	580
	<b>Bangun Purba2020</b>	<b>37</b>	<b>370</b>	<b>110</b>	<b>46</b>	<b>5 652</b>

Sumber: Kantor Desa/Kelurahan Kecamatan Bangun Purba

**Tabel 8.1.4** Jumlah Kendaraan Tidak Bermotor Menurut Jenis Kendaraan dan Desa/Kelurahan di Kecamatan Bangun Purba (Unit), 2020

	Desa/Kelurahan	Becak Dayung	Sepeda	Pedati
	(1)	(2)	(3)	(4)
1	Mabar	0	0	0
2	Sibaganding	0	0	0
3	Bah Balua	0	100	0
4	Rumah Deleng	0	0	0
5	Bandar Gugung	0	10	0
6	Bandar Meriah	0	14	0
7	Perguruan	0	3	0
8	Bangun Purba Tengah	22	65	0
9	Damak Maliho	0	29	0
10	Suka Luwe	0	50	0
11	Urung Ganjang	0	5	0
12	Bandar Kwala	0	60	0
13	Marombun Barat	0	0	0
14	Marombun Ujung Jawi	0	0	0
15	Bah Perak	0	0	0
16	Bangun Purba	0	75	0
17	Greahan	0	80	0
18	Cimahe	0	30	0
19	Batu Gingging	0	90	0
20	Tanjung Purba	0	50	0
21	Sialang	0	14	0
22	Bagerpang	0	0	0
23	Batu Rata	0	23	0
24	Ujung Rambe	0	30	0
	<b>Bangun Purba2020</b>	<b>22</b>	<b>728</b>	<b>0</b>

Sumber: Kantor Desa/Kelurahan Kecamatan Bangun Purba

## 8.2. KOMUNIKASI

**Tabel 8.2.1** Jumlah Sarana Komunikasi Menurut Desa/Kelurahan di Kecamatan Bangun Purba,2020

	Desa/Kelurahan	Kantor Pos Pembantu	Menara Pemancar	Warnet	Wartel
	(1)	(2)	(3)	(4)	(5)
1	Mabar	0	1	0	0
2	Sibaganding	0	0	0	0
3	Bah Balua	0	0	0	0
4	Rumah Deleng	0	2	0	0
5	Bandar Gugung	0	4	2	0
6	Bandar Meriah	0	4	0	0
7	Perguruan	0	0	0	0
8	Bangun Purba Tengah	0	2	0	0
9	Damak Maliho	0	0	1	0
10	Suka Luwe	0	1	0	0
11	Urung Ganjang	0	0	2	0
12	Bandar Kwala	0	0	0	0
13	Marombun Barat	0	0	0	0
14	Marombun Ujung Jawi	0	0	0	0
15	Bah Perak	0	0	0	0
16	Bangun Purba	1	0	2	0
17	Greahan	0	0	1	0
18	Cimahe	0	0	0	0
19	Batu Gingging	0	0	1	0
20	Tanjung Purba	0	2	0	0
21	Sialang	0	2	3	0
22	Bagerpang	0	0	0	0
23	Batu Rata	0	0	0	0
24	Ujung Rambe	0	2	2	0
	<b>Bangun Purba2020</b>	<b>1</b>	<b>20</b>	<b>14</b>	<b>0</b>

Sumber: Kantor Desa/Kelurahan Kecamatan Bangun Purba

**Tabel 8.2.2 Jumlah Produksi Pos Menurut Jenisnya di Kecamatan Bangun Purba, 2020**

Jenis Produksi Pos	Satuan	Masuk	Keluar
(1)	(2)	(3)	(4)
1. Surat Biasa	Lembar	749	-
2. Kilat Biasa	Lembar	309	46
3. Kilat Khusus	Lembar	3 798	323
4. Paket Pos	Kirim	217	36
5. Wesel Pos	Kirim	199	181
<b>Jumlah 2020</b>		<b>5 092</b>	<b>586</b>

Sumber: Kantor Pos Pembantu Kecamatan Bangun Purba

## 8.3. HOTEL DAN PARIWISATA

**Tabel 8.3.1** Jumlah Jasa Penginapan Tiap Desa/Kelurahan di Kecamatan Bangun Purba, 2020

	Desa/Kelurahan	Hotel	Losmen	Wisma/ Mess	Asrama/ Pondokan
	(1)	(2)	(3)	(4)	(5)
1	Mabar	-	-	-	-
2	Sibaganding	-	-	-	-
3	Bah Balua	-	-	-	-
4	Rumah Deleng	-	-	-	-
5	Bandar Gugung	-	-	-	-
6	Bandar Meriah	-	-	-	-
7	Perguruan	-	-	-	-
8	Bangun Purba Tengah	-	-	-	-
9	Damak Maliho	-	-	-	-
10	Suka Luwe	-	-	-	-
11	Urung Ganjang	-	-	-	-
12	Bandar Kwala	-	-	-	-
13	Marombun Barat	-	-	-	-
14	Marombun Ujung Jawi	-	-	-	-
15	Bah Perak	-	-	-	-
16	Bangun Purba	-	-	-	-
17	Greahan	-	-	-	-
18	Cimahe	-	-	-	-
19	Batu Gingging	-	-	-	-
20	Tanjung Purba	-	-	-	-
21	Sialang	-	-	-	-
22	Bagerpang	-	-	-	-
23	Batu Rata	-	-	-	-
24	Ujung Rambe	-	-	-	-
	<b>Bangun Purba 2020</b>	-	...	-	-

Sumber: Kantor Desa/Kelurahan Kecamatan Bangun Purba  
 ...) Data tidak tersedia

**Tabel 8.3.2** Jumlah Tempat Penyediaan Makan dan Minum Menurut Desa/Kelurahan di Kecamatan Bangun Purba,2020

	Desa/Kelurahan	Restoran/ Rumah Makan	Warung/ Kedai Makan	Kafe	Warung Kopi
	(1)	(2)	(3)	(4)	(5)
1	Maabar	0	2	0	13
2	Sibaganding	0	7	0	5
3	Bah Balua	0	0	0	4
4	Rumah Deleng	1	1	0	6
5	Bandar Gugung	0	1	0	6
6	Bandar Meriah	0	3	0	2
7	Perguruan	0	9	0	12
8	Bangun Purba Tengah	1	5	0	7
9	Damak Maliho	3	6	0	16
10	Suka Luwe	0	5	0	5
11	Urung Ganjang	0	0	0	1
12	Bandar Kwala	0	5	0	8
13	Marombun Barat	0	0	0	0
14	Marombun Ujung Jawi	0	1	0	1
15	Bah Perak	0	0	0	4
16	Bangun Purba	5	8	1	5
17	Greahan	0	0	0	3
18	Cimahe	0	2	0	4
19	Batu Gingging	0	3	0	2
20	Tanjung Purba	0	2	0	11
21	Sialang	0	4	1	15
22	Bagerpang	0	11	0	10
23	Batu Rata	0	0	0	3
24	Ujung Rambe	0	6	0	5
	<b>Bangun Purba2020</b>	<b>10</b>	<b>81</b>	<b>2</b>	<b>148</b>

Sumber: Kantor Desa/Kelurahan Kecamatan Bangun Purba

**Tabel 8.3.3 Jumlah dan Nama Obyek Wisata Menurut Desa/Kelurahan di Kecamatan Bangun Purba,2020**

	Desa/Kelurahan	Obyek Wisata	
		Jumlah	Nama
	(1)	(2)	(3)
1	Mabar	1	Pantai Salju
2	Sibaganding	1	Pantai Bela
3	Bah Balua	-	-
4	Rumah Deleng	-	-
5	Bandar Gugung	-	-
6	Bandar Meriah	-	-
7	Perguruan	-	-
8	Bangun Purba Tengah	-	-
9	Damak Maliho	-	-
10	Suka Luwe	-	-
11	Urung Ganjang	1	Pantai Gua Batu
12	Bandar Kwala	-	-
13	Marombun Barat	-	-
14	Marombun Ujung Jawi	-	-
15	Bah Perak	-	-
16	Bangun Purba	-	-
17	Greahan	-	-
18	Cimahe	-	-
19	Batu Gingging	-	-
20	Tanjung Purba	-	-
21	Sialang	-	-
22	Bagerpang	-	-
23	Batu Rata	-	-
24	Ujung Rambe	-	-
	<b>Bangun Purba2020</b>	<b>3</b>	

Sumber: Kantor Desa/Kelurahan Kecamatan Bangun Purba





# BAB 09

*Chapter*

## KEUANGAN DAN HARGA-HARGA

*Finance and Price*

2019





## 9.1. KEUANGAN

**Tabel 9.1.1 Target dan Realisasi Penerimaan PBB Tiap Desa/ Kelurahan di Kecamatan Bangun Purba (Rp),2020**

	Desa/Kelurahan	Target	Realisasi	Persen tase
	(1)	(2)	(3)	(4)
1	Mabar	54 425 456	30 233 850	56
2	Sibaganding	53 420 841	44 039 626	82
3	Bah Balua	22 164 311	17 976 762	81
4	Rumah Deleng	23 582 668	18 921 285	80
5	Bandar Gugung	26 681 702	25 136 737	94
6	Bandar Meriah	81 204 958	78 307 578	96
7	Perguruan	25 380 126	23 479 657	93
8	Bangun Purba Tengah	-	-	-
9	Damak Maliho	31 236 749	27 677 479	89
10	Suka Luwe	-	-	-
11	Urung Ganjang	5 237 887	5 281 400	101
12	Bandar Kwala	11 578 476	9 660 228	83
13	Marombun Barat	7 582 668	7 312 120	96
14	Marombun Ujung Jawi	-	-	-
15	Bah Perak	42 350 883	35 151 944	83
16	Bangun Purba	62 685 078	55 250 766	88
17	Greahan	-	-	-
18	Cimahe	8 945 776	7 596 484	85
19	Batu Gingging	-	-	-
20	Tanjung Purba	15 579 120	14 420 739	93
21	Sialang	59 196 387	54 946 854	93
22	Bagerpang	-	-	-
23	Batu Rata	-	-	-
24	Ujung Rambe	19 417 988	13 639 423	70
	<b>Bangun Purba2020</b>	<b>550 671 075</b>	<b>469 032 932</b>	<b>85</b>

Sumber: Kantor Desa/Kelurahan Kecamatan Bangun Purba

**Tabel 9.1.2 Jumlah Aktivitas Jasa Keuangan Menurut Desa/ Kelurahan di Kecamatan Bangun Purba, 2020**

	Desa/Kelurahan	Bank	Pegadaian	Koperasi
	(1)	(2)	(3)	(4)
1	Mabar	-	-	1
2	Sibaganding	-	-	-
3	Bah Balua	-	-	-
4	Rumah Deleng	-	-	-
5	Bandar Gugung	-	-	-
6	Bandar Meriah	-	-	-
7	Perguruan	-	-	-
8	Bangun Purba Tengah	-	-	1
9	Damak Maliho	-	-	-
10	Suka Luwe	-	-	1
11	Urung Ganjang	-	-	1
12	Bandar Kwala	-	-	-
13	Marombun Barat	-	-	-
14	Marombun Ujung Jawi	-	-	-
15	Bah Perak	-	-	-
16	Bangun Purba	2	-	-
17	Greahan	-	-	-
18	Cimahe	-	-	-
19	Batu Gingging	-	-	-
20	Tanjung Purba	-	-	-
21	Sialang	-	-	-
22	Bagerpang	-	-	-
23	Batu Rata	-	-	1
24	Ujung Rambe	-	-	-
	<b>Bangun Purba2020</b>	<b>2</b>	<b>-</b>	<b>5</b>
	<b>2018</b>	<b>2</b>	<b>-</b>	<b>5</b>

Sumber: Kantor Desa/Kelurahan Kecamatan Bangun Purba








# LAMPIRAN

*Appendix*







**Lampiran 1 Nama dan Masa Jabatan Camat yang Bertugas di Kecamatan Bangun Purba**

	<b>N a m a</b>	<b>Masa Jabatan</b>
	(1)	(2)
1	G. Manuntun Sagala	
2	J. Sagala	
3	Herman Sinar Ginting	
4	Nasir Singarimbun	
5	Miyanto Sagala	
6	David Efrata Tarigan	
7	Jonas Damanik	
8	Syafi'i Sihombing	
9	Gongma Sehat Harahap	
10	Mariato	
11.	Raden Mewah Ristanto	

**Lampiran 2 Nama Kepala dan Sekretaris Desa/Kelurahan yang Bertugas di Kecamatan Bangun Purba**

	<b>Desa/Kelurahan</b>	<b>Kepala Desa</b>	<b>Sekretaris Desa</b>
	(1)	(2)	(3)
1	Mabar	Hendra Manik	Aka Robert Purba
2	Sibaganding	Peter Saragih	Mirna Aulina Saragih
3	Bah Balua	Hemat Purba	Sabeny Saragih
4	Rumah Deleng	Justianus Tarigan	Leni Tarigan
5	Bandar Gugung	Editanto Barus	Roni Saragih
6	Bandar Meriah	Heru Tantio	Nasib
7	Perguruan	M. Jamil Ritonga	Hendri Dunan Purba
8	Bangun Purba Tengah	Afiuddin Nasution	Mustika Sari
9	Damak Maliho	Estiana Saragih	Sopian Purba
10	Suka Luwe	Syahril Tandiko	M. Nuh
11	Urung Ganjang	Nirlawati	Darmansen Purba
12	Bandar Kwala	Rudy Sinaga	Lidya Saragih
13	Marombun Barat	Natanael Singarimbun	Sarialam Purba
14	Marombun Ujung Jawi	Suri Erni	Sukini
15	Bah Perak	Indra Wahyudi	Mariani Ginting
16	Bangun Purba	Syurya Darma Tarigan	Jimmy Elias Saragih
17	Greahan	Sariman Purba	Kartini
18	Cimahe	Sutris	Suhardi
19	Batu Gingging	Herianto	Aan Kurnia
20	Tanjung Purba	Hendrik Purba	Khairiani
21	Sialang	Feriandi	Muliono
22	Bagerpang	Deni	Herdiansyah
23	Batu Rata	Suprayitno	Karsiadi
24	Ujung Rambe	Ridinan	Ngatijan

**Lampiran 3 Nama Koordinator Statistik Kecamatan (KSK) pada Badan Pusat Statistik Kabupaten Deli Serdang**

	<b>N a m a</b>	<b>NIP</b>	<b>Kecamatan</b>
	(1)	(2)	(3)
1	-	-	Gunung Meriah
2	-	-	S.T.M. Hulu
3	-	-	Sibolangit
4	-	-	Kutalimbaru
5	Suhardi A.Md	198709022011011009	Pancur Batu
6	-	-	Namo Rambe
7	-	-	Biru-Biru
8	Iana Konpentina SE	197707282002122003	S.T.M. Hilir
9	Agus Setiaji	197708271999031002	Bangun Purba
10	-	-	Galang
11	Hamdan A.Md	198511032010031001	Tanjung Morawa
12	Febriangga Sembiring A.Md	198802192010031001	Patumbak
13	Abdul Muin Lubis	198405152007011001	Deli Tua
14	Kamaruddin Sembiring A.Md	198507202010031002	Sunggal
15	M. Fahrin J Siregar A.Md	198802112010031001	Hamparan Perak
16	Amrizal	197509272005021001	Labuhan Deli
17	Suhindra	197108212007011002	Percut Sei Tuan
18	Elisyahrini Harahap S.Si	198206132011012013	Batang Kuis
19	Marudut Sinambela A.Md	19860920201031001	Pantai Labu
20	Rusly	196812101991011002	Beringin
21	Jamiken Hendra Efendi Purba A.Md.	198104162002121002	Lubuk Pakam
22	Hoglar Jefritson Samosir	198412062005021001	Pagar Merbau





Sensus  
Penduduk  
2020

# DATA

MENCERDASKAN BANGSA



**BADAN PUSAT STATISTIK  
KABUPATEN DELI SERDANG**

Jl. Karya Utama Kompleks Pemkab Deli Serdang Lubuk Pakam - 20514

No telp/ Fax : (061) 7951326; Email : [bps1212@bps.go.id](mailto:bps1212@bps.go.id)

Homepage : <https://deliserdangkab.bps.go.id>

ISSN 2776-0588



9 772776 058004 >