


Katalog BPS : 1102001.3204.310

KECAMATAN CIMENYAN DALAM ANGKA 2018



***BADAN PUSAT STATISTIK
KABUPATEN BANDUNG***

KECAMATAN CIMENYAN DALAM ANGKA 2018



**KECAMATAN CIMENYAN DALAM ANGKA
2018**

Nomor Publikasi : 3204.1834

Katalog : 1102001.3204.310

Ukuran Buku : 14.8 cm x 21 cm

Jumlah Halaman : 101 + *xii* Halaman

Naskah :

Koordinator Statistik Kecamatan Cimenyan

Gambar Kover oleh :

Koordinator Statistik Kecamatan Cimenyan

Diterbitkan Oleh:

© BPS Kabupaten Bandung

Dicetak oleh:

Percetakan Nugraha

**Dilarang mengumumkan, mendistribusikan, mengomunikasikan,
dan/atau menggandakan sebagian atau seluruh isi buku ini untuk
tujuan komersial tanpa izin tertulis dari Badan Pusat Statistik.**

PETA KECAMATAN CIMENYAN



KEPALA BPS KABUPATEN BANDUNG



R u s l a n



KATA PENGANTAR

Puji syukur kehadirat Allah SWT, karena atas segala limpahan Rahmat dan Karunia-Nya publikasi "Kecamatan Cimenyan Dalam Angka Tahun 2018" ini dapat diterbitkan. Buku ini menyajikan data dasar yang merupakan data hasil kegiatan Badan Pusat Statistik dan data sektoral yang dikumpulkan dari berbagai sumber baik Pemerintah seperti Kecamatan, Desa, Dinas, Instansi, Lembaga dan lainnya yang seluruh kegiatannya berada dalam lingkup wilayah Kecamatan Pangalengan. Melalui publikasi ini pula dapat dilihat gambaran umum tentang keadaan geografis, ciri dan keadaan sosial ekonomi penduduk, serta perekonomiannya.

Publikasi Kecamatan Cimenyan Dalam Angka ditampilkan dalam bentuk tabel-tabel dan grafik serta analisa diskriptif yang mudah dibaca oleh pengguna data, sehingga diharapkan informasi yang terangkum dapat bermanfaat bagi para pengguna. Publikasi ini setiap tahunnya disempurnakan secara bertahap, baik dari penyajian tabel-tabelnya maupun kelengkapan datanya. Namun demikian, kualitas dan ketersediaan datanya bergantung dari Kecamatan, Desa dan Dinas/Instansi/Lembaga terkait sebagai nara sumber.

Kami menyadari dalam publikasi ini terdapat kekurangan terutama dari segi penyajian maupun keragaman datanya, untuk itu segala saran dan masukan sangat diharapkan untuk perbaikan publikasi yang akan datang. Akhirnya, atas bantuan dan kerjasama dari berbagai pihak hingga terwujudnya publikasi ini kami menyampaikan penghargaan yang setinggi-tingginya dan ucapan terima kasih yang tak terhingga. Semoga buku ini bermanfaat bagi para pengguna data.

Soreang, 26 September 2018

Kepala BPS Kabupaten Bandung,



R u s l i a n a

DAFTAR ISI

Uraian	Hal
PETA KECAMATAN CIMENYAN	iv
PHOTO KEPALA BPS KABUPATEN BANDUNG	v
KATA PENGANTAR	vi
DAFTAR ISI	viii
BAB 1. KEADAAN GEOGRAFIS	1
1.1 Letak Geografis, Topografi, Keberadaan Wilayah dan Ketinggian dari Permukaan Laut [Meter] Menurut Desa di Kecamatan Cimenyan Tahun 2017.....	3
1.2 Luas Wilayah Desa/Kelurahan Menurut Desa di Kecamatan Cimenyan Tahun 2017.....	4
1.3 Luas Lahan Sawah Menurut Desa di Kecamatan CimenyanTahun 2017.....	5
1.4 Luas Lahan Non Sawah Menurut Desa di Kecamatan Cimenyan Tahun 2017.....	7
BAB 2. PEMERINTAHAN	8
2.1 Jumlah Satuan Lingkungan Setempat Menurut Desa di Kecamatan CimenyanTahun 2017.....	10
2.2 Jumlah Pendapatan dan Belanja Keunang Desa Menurut Desa di Kecamatan Cimenyan Tahun 2017.....	11
2.3 Jumlah Target Realisasi Dan Persentase Penerimaan PBB [Rp] Menurut Desa di Kecamatan CimenyanTahun 2018	15

BAB 3. PENDUDUK	16
3.1 Jumlah Penduduk Berdasarkan Jenis Kelamin Menurut Desa di Kecamatan Cimenyan Tahun 2017.....	18
3.2 Jumlah Kepala Keluarga,Keluarga Pertanian dan anggota Kel Menjadi Buruh Tani Menurut Desa di Kecamatan Cimenyan Tahun 2017.....	19
3.3 Penduduk Menurut Kelompok Umur Menurut Desa di Kecamatan Cimenyan Tahun 2017.....	20
3.4 Jumlah Kejadian Kelahiran Berdasar Jenis Kelamin Menurut Desa di Kecamatan Cimenyan Tahun 2017	21
3.5 Jumlah Kejadian Kematian Berdasar Jenis Kelamin Menurut Desa di Kecamatan Cimenyan Tahun 2017	22
3.6 Jumlah Penduduk Berdasar Mata Pencaharian Utama Menurut Desa di Kecamatan Cimenyan Tahun 2017..	23
 BAB 4. SOSIAL	 27
4.1 Jumlah Penduduk Menurut Pendidikan yang Ditamatkan Menurut Desa di Kecamatan Cimenyan Tahun Ajaran 2016 / 2017	27
4.2 Jumlah Sekolah, Siswa dan Guru Taman Kanak-kanak (TK) / (Tk/TPA) Negeri dan Swasta Menurut Desa di Kecamatan Cimenyan Tahun 2017	32
4.3 Jumlah Sekolah, Siswa dan Guru Sekolah Dasar (SD) Negeri dan Swasta Menurut Desa di Kecamatan Cimenyan Tahun 2017	33
4.4 Jumlah Sekolah, Siswa dan Guru Sekolah Menengah Pertama (SMP) Negeri dan Swasta Menurut Desa di Kecamatan Cimenyan Tahun 2017	34
4.5 Jumlah Sekolah, Siswa dan Guru Sekolah Menengah Atas (SMA) Negeri dan Swasta Menurut Desa di Kecamatan Cimenyan Tahun 2017	35
4.6 Jumlah Sekolah, Siswa dan Guru Sekolah Menengah Kejuruan (SMK) Negeri dan Swasta Menurut Desa di Kecamatan Cimenyan Tahun 2017	36

4.7	Jumlah Penduduk dan Penduduk Yang Buta Huruf Menurut Desa di Kecamatan Cimenyan Tahun 2017	37
4.8	Jumlah Sekolah dan Guru Madrasah Ibtidaiyah (MI) Negeri dan Swasta Menurut Desa di Kecamatan Cimenyan Tahun 2017	38
4.9	Jumlah Sekolah dan Guru Madrasah Tsanawiyah (MTS) Negeri dan Swasta Menurut Desa di Kecamatan Cimenyan Tahun 2017	39
4.10	Jumlah Sekolah dan Guru Madrasah Aliyah (MA) Negeri dan Swasta Menurut Desa di Kecamatan Cimenyan Tahun 2015	40
4.11	Jumlah Sekolah dan Guru SLB Negeri dan Swasta Menurut Desa di Kecamatan Cimenyan Tahun 2017	41
4.12	Jumlah Sekolah, Santri dan Pengasuh Pondok Pesantren Menurut Desa di Kecamatan Cimenyan Tahun 2017	42
4.13	Jumlah Lembaga Pendidikan Keterampilan Menurut Desa di Kecamatan Cimenyan Tahun Ajaran 2014/2015	43
4.14	Jumlah Sarana Kesehatan Menurut Desa di Kecamatan Cimenyan Tahun 2017	45
4.15	Jumlah Tenaga Kesehatan Yang Tinggal di desa / Kelurahan Menurut Desa di Kecamatan Cimenyan Tahun 2017	48
4.16	Jumlah PUS, WUS dan Peserta KB Menurut Desa di Kecamatan Cimenyan Tahun 2017	49
4.17	Jumlah Akseptor KB Aktif Menurut Pemakai Alat Kontrasepsi Menurut Desa di Kecamatan Cimenyan Tahun 2017	50
4.18	Cakupan Imunisasi Berdasarkan Jenis Vaksin Menurut Desa di Kecamatan Cimenyan Tahun 2017	52
4.19	Jumlah Balita dan Status Gizi Menurut Desa di Kecamatan Cimenyan Tahun 2017	55
4.20	Banyaknya Tempat Ibadah Menurut Desa di Kecamatan Cimenyan Tahun 2017	56
4.21	Jumlah Penduduk Pemeluk Agama Menurut Desa di Kecamatan Cimenyan Tahun 2017	58
4.22	Jumlah Penyandang Masalah Kesejahteraan Sosial Menurut Desa di Kecamatan Cimenyan Tahun 2017	59


4.23	Jumlah Petugas Keamanan (Sipil dan Polisi) Menurut Desa di Kecamatan Cimenyan Tahun 2017	62
BAB 5. PERTANIAN		63
5.1	Luas dan Produksi Tanaman Padi, Palawija dan Sayuran Berdasar Komoditas Menurut Desa di Kecamatan Cimenyan Tahun 2017	64
5.2	Luas dan Produksi Tanaman Buah-buahan Menurut Jenis Komoditas Menurut Desa di Kecamatan Cimenyan Tahun 2017	74
5.3	Luas dan Produksi Tanaman Perkebunan Menurut Jenis Komoditas Menurut Desa di Kecamatan Cimenyan Tahun 2017	79
5.4	Jumlah Ternak Besar dan Kecil Menurut Desa di Kecamatan Cimenyan Tahun 2017	81
BAB 6. KEUANGAN DAN KEGIATAN EKONOMI		83
6.1	Jumlah Industri Kecil dan Kerajinan Rumah Tangga Menurut Desa di Kecamatan Cimenyan Tahun 2017	84
6.2	Jumlah Unit Kegiatan Perdagangan Menurut Desa di Kecamatan Cimenyan Tahun 2017	86
6.3	Jumlah Koperasi Menurut Desa di Kecamatan Cimenyan Tahun 2017	88
6.4	Jumlah Lembaga Keuangan dan Fasilitasnya Menurut Desa di Kecamatan Cimenyan Tahun 2017	89
6.5	Jumlah Unit Usaha Jasa Menurut Desa di Kecamatan Cimenyan Tahun 2017	90
BAB 7. HOTEL DAN FASILITAS PARIWISATA		92
7.1	Jumlah Fasilitas Pariwisata dan Hiburan Menurut Desa di Kecamatan Cimenyan Tahun 2017	93
7.2	Jumlah Fasilitas Pendukung Pariwisata Menurut Desa di Kecamatan Cimenyan Tahun 2017	95

BAB 8. Indeks Pembangunan Manusia (IPM)	96
8.1 Indeks Pembangunan Manusia Kecamatan Cimenyan Tahun 2015.....	98
8.3 Indeks Pembangunan Manusia Kecamatan Cimenyan Tahun 2014	100

<https://bandungkab.bps.go.id>

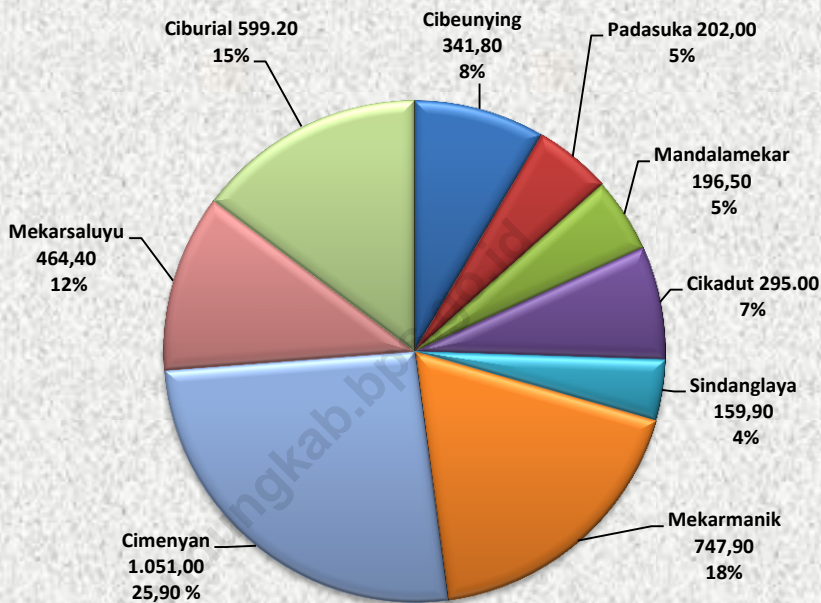
BAB 1

KEADAAN GEOGRAFI



1

Gambar 1.1
Luas Wilayah Administrasi Desa
Di Kecamatan Cimenyan
Tahun 2017



Tabel 1.1.
Letak Geografis, Topografi, Keberadaan Wilayah dan Ketinggian dari Permukaan Laut
[Meter]
Menurut Desa di Kecamatan Cimenyan Tahun 2017

Letak Geografis Desa/Kelurahan				
Kode	Desa/Kelurahan	Topografi Wilayah	Keberadaan Wilayah	Ketinggian dari Permukaan Laut [Meter]
(1)	(2)	(3)	(4)	(5)
001	Cibeunying	Lereng/Punggung Bukit	Luar Kawasan Hutan	770
002	Padasuka	Lereng/Punggung Bukit	Luar Kawasan Hutan	730
003	Mandalamekar	Lereng/Punggung Bukit	Luar Kawasan Hutan	882
004	Cikadut	Lereng/Punggung Bukit	Luar Kawasan Hutan	861
005	Sindanglaya	Lereng/Punggung Bukit	Luar Kawasan Hutan	841
006	Mekarmanik	Lereng/Punggung Bukit	Tepi/Sekitar Kawasan Hutan	1087
007	Cimenyan	Lereng/Punggung Bukit	Tepi/Sekitar Kawasan Hutan	946
008	Mekarsaluyu	Lereng/Punggung Bukit	Luar Kawasan Hutan	1020
009	Ciburial	Lereng/Punggung Bukit	Tepi/Sekitar Kawasan Hutan	1023

Sumber : Profil Desa Tahun 2017.

Tabel 1.2
Luas Wilayah Desa/Kelurahan
Menurut Desa di Kecamatan Cimenyan Tahun 2017

Kode	Desa/Kelurahan	Luas Wilayah [Hektar]	Persentase terhadap luas Kecamatan (%)
(1)	(2)	(3)	(4)
001	Cibeunying	341,80	8,42
002	Padasuka	202,00	4,98
003	Mandalamekar	196,50	4,84
004	Cikadut	295,00	7,27
005	Sindanglaya	159,90	3,94
006	Mekarmanik	747,90	18,43
007	Cimenyan	1.051,00	25,90
008	Mekarsaluyu	464,40	11,45
009	Ciburial	599,20	14,77
Jumlah		4.057,70	100

Sumber : Profil Desa Tahun 2017.

Tabel 1.3
Luas Lahan Sawah
Menurut Desa di Kecamatan Cimenyan Tahun 2017

Kode	Desa/Kelurahan	Luas Lahan Sawah [Hektar]	Luas Lahan Non Sawah [Hektar]	Total
(1)	(2)	(3)	(4)	(5)
001	Cibeunying	5,93	190,27	196,20
002	Padasuka	5,05	176,65	181,70
003	Mandalamekar	38,06	105,24	143,30
004	Cikadut	70,38	127,62	198,00
005	Sindanglaya	41,32	57,78	99,10
006	Mekarmanik	15,57	433,13	448,70
007	Cimenyan	62,33	916,67	979,00
008	Mekarsaluyu	5,59	177,01	182,60
009	Ciburial	27,79	470,46	498,25
Jumlah		272,02	2.654,83	2.926,85

Sumber : Profil Desa Tahun 2017.

Tabel 1.3 (Lanjutan)
Luas Lahan Sawah
Menurut Desa di Kecamatan Cimenyan Tahun 2017

Kode	Desa/Kelurahan	Lahan Sawah		
		Lahan Berpengairan Teknis	Lahan Berpengairan Nonteknis	Lahan Tidak Berpengairan
(1)	(2)	(3)	(4)	(5)
001	Cibeunying	0,00	5,93	0,00
002	Padasuka	0,00	5,05	0,00
003	Mandalamekar	0,00	38,06	0,00
004	Cikadut	15,00	50,38	5,00
005	Sindanglaya	38,70	0,62	2,00
006	Mekarmanik	0,00	6,57	9,00
007	Cimenyan	0,00	43,33	19,00
008	Mekarsaluyu	0,00	0,59	5,00
009	Ciburials	18,00	9,79	0,00
Jumlah		71,70	160,32	40,00

Sumber : Profil Desa Tahun 2017.

Tabel 1.4
Luas Lahan Non Sawah
Menurut Desa di Kecamatan Cimenyan Tahun 2017

Kode	Desa/Kelurahan	Luas Lahan Pertanian Bukan Sawah (ladang, tambak, kebun, hutan rakyat, peternakan, dsb) [Hektar]	Luas Lahan Nonpertanian (industri, perumahan, perkantoran, pertokoan, dsb) [Hektar]
(1)	(2)	(3)	(4)
001	Cibeunying	190,27	145,60
002	Padasuka	176,65	20,30
003	Mandalamekar	105,24	53,20
004	Cikadut	127,62	97,00
005	Sindanglaya	57,78	60,80
006	Mekarmanik	433,13	299,20
007	Cimenyan	916,67	72,00
008	Mekarsaluyu	177,01	281,80
009	Ciburial	470,46	100,95
Jumlah		2.654,83	1.130,85

Sumber : Profil Desa Tahun 2017.

BAB 2

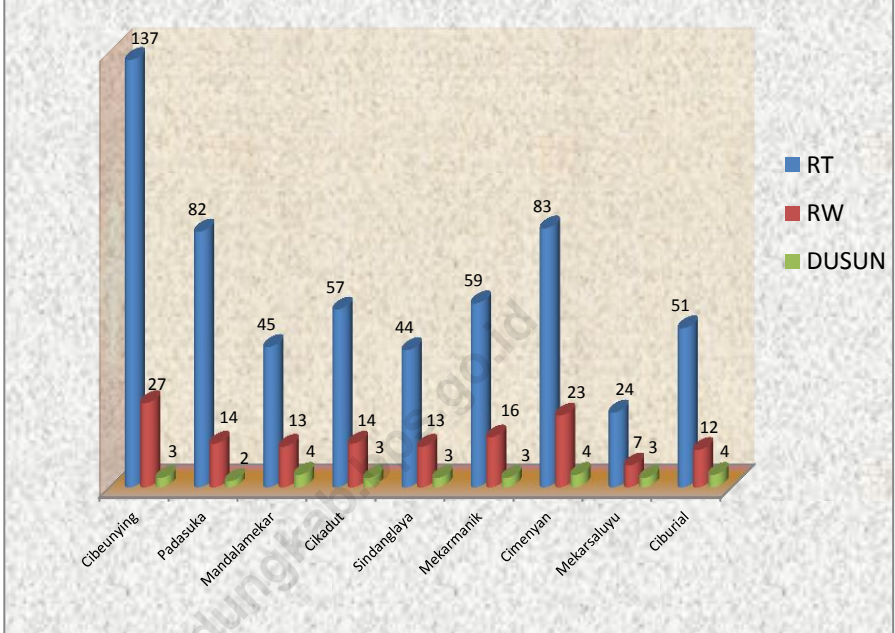
PEMERINTAHAN



2

<https://bandungkab.bps.go.id>

Gambar 2.1
Jumlah Satuan Lingkungan Setempat
Menurut Desa Di Kecamatan Cimenyan
Tahun 2017



Tabel 2.1
Jumlah Satuan Lingkungan Setempat
Menurut Desa di Kecamatan Cimenyan Tahun 2017

Kode	Desa/Kelurahan	RT	RW	Dusun
(1)	(2)	(3)	(4)	(5)
001	Cibeunying	137	27	3
002	Padasuka	82	14	2
003	Mandalamekar	45	13	4
004	Cikadut	57	14	3
005	Sindanglaya	44	13	3
006	Mekarmanik	59	16	3
007	Cimenyan	83	23	4
008	Mekarsaluyu	25	7	3
009	Ciburial	51	12	4
Jumlah		583	139	29

Sumber : Profil Desa Tahun 2017.

Tabel 2.2
Jumlah Pendapatan dan Belanja Keuangan Desa
Menurut Desa di Kecamatan Cimenyan Tahun 2017
(Ribu Rupiah)

Kode	Desa/Kelurahan	Pendapatan Desa			Alokasi Dana Desa (ADD)
		Pendapatan Asli Daerah	Bagi Hasil Pajak	Bagian Dari Retribusi	
(1)	(2)	(3)	(4)	(5)	(6)
001	Cibeunying	0	0	0	0
002	Padasuka	0	0	0	0
003	Mandalamekar	76.000	122.139	10.140	809.000
004	Cikadut	75.000	122.139	10.140	846.000
005	Sindanglaya	14.000	122.139	10.140	808.000
006	Mekarmanik	8.000	122.139	10.140	852.000
007	Cimenyan	247.000	122.139	10.140	949.000
008	Mekarsaluyu	181.000	122.139	10.140	807.000
009	Ciburial	125.000	122.139	10.140	854.000
Jumlah		726.000	854.973	70.980	5.925.000

Sumber : Profil Desa Tahun 2017.

Tabel 2.2 (Lanjutan)
Jumlah Pendapatan dan Belanja Keuangan Desa
Menurut Desa di Kecamatan Cimenyan Tahun 2017
(Ribu Rupiah)

Kode	Desa/Kelurahan	Pendapatan Desa			
		Bantuan Pemerintah Pem Prov,Kab,DII	Hibah	Sumbangan Dari Pihak Ketiga	DD
(1)	(2)	(7)	(8)	(9)	(10)
001	Cibeunying	0	0	0	0
002	Padasuka	0	0	0	0
003	Mandalamekar	215.000	0	0	877.000
004	Cikadut	215.000	0	0	870.000
005	Sindanglaya	215.000	0	0	746.000
006	Mekarmanik	215.000	0	12.000	888.000
007	Cimenyan	215.000	0	37.000	927.000
008	Mekarsaluyu	215.000	0	51.000	849.000
009	Ciburial	215.000	0	110.000	875.000
Jumlah		1.505.000	0	210.000	6.032.000

Sumber : Profil Desa Tahun 2017.

Tabel 2.2 (Lanjutan)
Jumlah Pendapatan dan Belanja Keuangan Desa
Menurut Desa di Kecamatan Cimenyan Tahun 2017
(Ribu Rupiah)

Kode	Desa/Kelurahan	Belanja Desa			
		Belanja Pegawai	Belanja Barang / Jasa	Belanja Modal	Belanja Subsidi
(1)	(2)	(3)	(4)	(5)	(6)
001	Cibeunying	0	0	0	0
002	Padasuka	0	0	0	0
003	Mandalamekar	463.000	469.279	1.177.000	0
004	Cikadut	707.000	390.279	1.041.000	0
005	Sindanglaya	622.000	57.279	1.236.000	0
006	Mekarmanik	658.000	549.279	900.000	0
007	Cimenyan	476.000	891.279	1.140.000	0
008	Mekarsaluyu	563.000	373.279	1.299.000	0
009	Ciburial	676.000	358.721	1.276.558	0
Jumlah		4.165.000	3.089.395	8.069.558	0

Sumber : Profil Desa Tahun 2017.

Tabel 2.2 (Lanjutan)
Jumlah Pendapatan dan Belanja Keuangan Desa
Menurut Desa di Kecamatan Cimenyan Tahun 2017
(Ribu Rupiah)

Kode	Desa/Kelurahan	Belanja Desa			
		Belanja Hibah	Belanja Bantuan Sosial	Belanja Bantuan Keuangan	Belanja Tak Terduga
(1)	(2)	(7)	(8)	(9)	(10)
001	Cibeunying	0	0	0	0
002	Padasuka	0	0	0	0
003	Mandalamekar	0	0	0	0
004	Cikadut	0	0	0	0
005	Sindanglaya	0	0	0	0
006	Mekarmanik	0	0	0	0
007	Cimenyan	0	0	0	0
008	Mekarsaluyu	0	0	0	0
009	Ciburial	0	0	0	0
Jumlah		0	0	0	0

Sumber : Profil Desa Tahun 2017.

Tabel 2.3
Jumlah Target Realisasi Dan Persentase Penerimaan PBB Buku 1- 5 [Ribu Rupiah]
Menurut Desa di Kecamatan Cimenyan Tahun 2016

Kode	Desa/Kelurahan	Target	Realisasi
(1)	(2)	(3)	(4)
001	Cibeunying	772.318	308.927
002	Padasuka	323.163	273.163
003	Mandalamekar	75.670	44.651
004	Cikadut	80.960	49.452
005	Sindanglaya	52.600	25.248
006	Mekarmanik	81.128	30.000
007	Cimenyan	159.612	81.709
008	Mekarsaluyu	148.073	99.086
009	Ciburial	94.072	62.941
Jumlah		1787.596	975.177

Sumber : Profil Desa Tahun 2017.

BAB 3

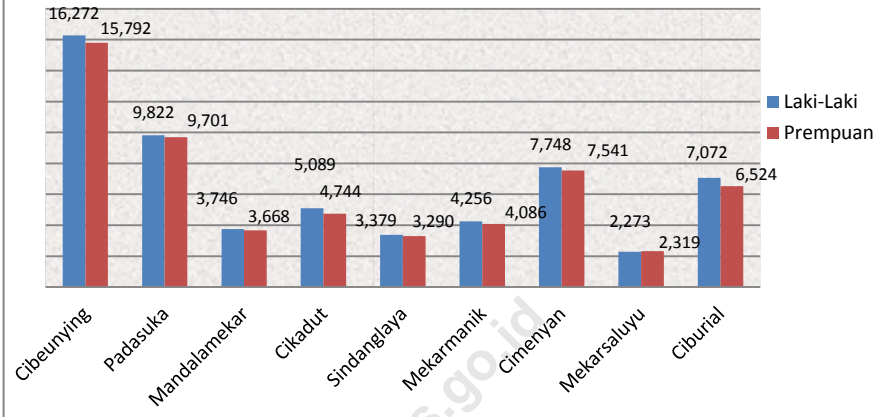
PENDUDUK



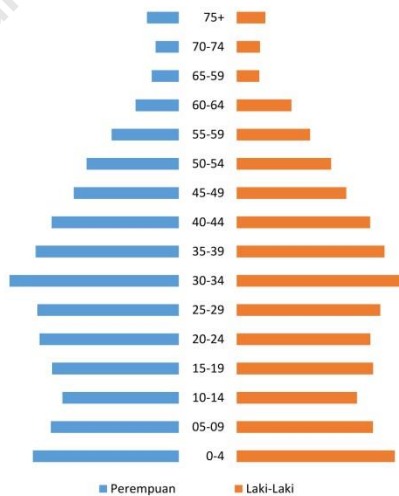
3

<https://bandungkab.bps.go.id>

Gambar 3.1
Jumlah Penduduk Laki-laki dan Perempuan
Menurut Desa di Kecamatan Cimenyan
Tahun 2017



Peramida Penduduk Kecamatan Cimenyan
Tahun 2017



Tabel 3.1
Jumlah Penduduk Berdasarkan Jenis Kelamin
Menurut Desa di Kecamatan Cimenyan Tahun 2017

Kode	Desa/Kelurahan	Penduduk		Total
		Laki-laki	Perempuan	
(1)	(2)	(3)	(4)	(5)
001	Cibeunying	13.781	15.612	29.393
002	Padasuka	10.854	10.272	21.126
003	Mandalamekar	3.634	3.437	7.071
004	Cikadut	4.882	4.718	9.600
005	Sindanglaya	3.632	3.814	7.446
006	Mekarmanik	3.921	3.839	7.760
007	Cimenyan	7.663	7.545	15.208
008	Mekarsaluyu	2.289	2.193	4.482
009	Ciburial	6.136	5.873	12.009
Jumlah		56.792	57.303	114.095

Sumber : Profil Desa Tahun 2017.

Tabel 3.2
Jumlah Kepala Keluarga, Keluarga Pertanian dan Anggota Kel Menjadi Buruh Tani
Menurut Desa di Kecamatan Cimenyan Tahun 2017

Kode	Desa/Kelurahan	Jumlah Kepala Keluarga	Jumlah Keluarga Pertanian	Jumlah Anggota Kel. Menjadi Buruh Tani
(1)	(2)	(3)	(4)	(5)
001	Cibeunying	8.672	19	156
002	Padasuka	6.719	18	5
003	Mandalamekar	2.094	63	122
004	Cikadut	2.834	83	260
005	Sindanglaya	2.375	31	59
006	Mekarmanik	2.434	486	129
007	Cimenyan	4.428	1202	1.195
008	Mekarsaluyu	1.450	375	292
009	Ciburial	3.632	972	7
Jumlah		34.638	3.249	2.069

Sumber : Profil Desa Tahun 2017.

Tabel 3.3
Penduduk Menurut Kelompok Umur
Menurut Desa di Kecamatan Cimenyan Tahun 2017

Kode	Desa/Kelurahan	Kelompok Umur		
		0-14 Tahun	15-64 Tahun	65+ Tahun
(1)	(2)	(3)	(4)	(5)
001	Cibeunying	7.852	20.183	1.358
002	Padasuka	6.123	13.765	1.238
003	Mandalamekar	1.544	5.320	207
004	Cikadut	2.587	6.761	252
005	Sindanglaya	1.879	4.945	622
006	Mekarmanik	1.836	5.694	230
007	Cimenyan	4.396	10.169	643
008	Mekarsaluyu	984	2.991	507
009	Ciburial	2.466	9.202	341
Jumlah		29.667	79.030	5.398

Sumber : Profil Desa Tahun 2017.

Tabel 3.4
Jumlah Kejadian Kelahiran Berdasar Jenis Kelamin
Menurut Desa di Kecamatan Cimenyan Tahun 2017

Kode	Desa/Kelurahan	Jumlah Kejadian Kelahiran		
		Laki-laki	Perempuan	Total
(1)	(2)	(3)	(4)	(5)
001	Cibeunying	330	294	624
002	Padasuka	11	9	20
003	Mandalamekar	48	48	96
004	Cikadut	93	85	178
005	Sindanglaya	11	12	23
006	Mekarmanik	27	23	50
007	Cimenyan	38	39	77
008	Mekarsaluyu	30	31	61
009	Ciburial	71	35	106
Jumlah		659	576	1.235

Sumber : Profil Desa Tahun 2017.

Tabel 3.5
Jumlah Kejadian Kematian Berdasar Jenis Kelamin
Menurut Desa di Kecamatan Cimenyan Tahun 2017

Kode	Desa/Kelurahan	Jumlah Kejadian Kematian		
		Laki-laki	Perempuan	Total
(1)	(2)	(3)	(4)	(5)
001	Cibeunying	147	108	255
002	Padasuka	21	4	25
003	Mandalamekar	17	13	30
004	Cikadut	32	27	59
005	Sindanglaya	12	5	18
006	Mekarmanik	11	12	23
007	Cimenyan	26	32	58
008	Mekarsaluyu	7	17	24
009	Ciburial	35	22	57
Jumlah		308	240	549

Sumber : Profil Desa Tahun 2017.

Tabel 3.6
Jumlah Penduduk Berdasar Mata Pencaharian Utama
Menurut Desa di Kecamatan Cimenyan Tahun 2017

Kode	Desa/Kelurahan	Penduduk Yang Bekerja di Sektor Pertanian	Penduduk Yang Bekerja di Sektor Pertambangan & penggalian
(1)	(2)	(3)	(4)
001	Cibeunying	125	85
002	Padasuka	115	36
003	Mandalamekar	681	52
004	Cikadut	1.046	712
005	Sindanglaya	360	84
006	Mekarmanik	3.635	201
007	Cimenyan	2.156	70
008	Mekarsaluyu	1.338	2
009	Ciburial	604	18
Jumlah		10.060	1.260

Sumber : Profil Desa Tahun 2017.

Tabel 3.6 (Lanjutan)
Jumlah Penduduk Berdasar Mata Pencaharian Utama
Menurut Desa di Kecamatan Cimenyan Tahun 2017

Kode	Desa/Kelurahan	Penduduk Yang Bekerja di Sektor Industri	Penduduk Yang Bekerja di Sektor Listrik ,Gas dan Air Bersih
(1)	(2)	(3)	(4)
001	Cibeunying	536	123
002	Padasuka	916	93
003	Mandalamekar	360	4
004	Cikadut	302	51
005	Sindanglaya	59	17
006	Mekarmanik	178	0
007	Cimenyan	1.453	150
008	Mekarsaluyu	19	0
009	Ciburial	130	9
Jumlah		3.953	447

Sumber : Profil Desa Tahun 2017.

Tabel 3.6 (Lanjutan)
Jumlah Penduduk Berdasar Mata Pencaharian Utama
Menurut Desa di Kecamatan Cimenyan Tahun 2017

Kode	Desa/Kelurahan	Penduduk Yang Bekerja di Sektor Konstruksi	Penduduk Yang Bekerja di Sektor Angkutan dan Komunikasi
(1)	(2)	(3)	(4)
001	Cibeunying	1.221	138
002	Padasuka	726	848
003	Mandalamekar	125	85
004	Cikadut	326	160
005	Sindanglaya	211	76
006	Mekarmanik	294	127
007	Cimenyan	1.471	731
008	Mekarsaluyu	216	27
009	Ciburial	217	530
Jumlah		4.807	2.722

Sumber : Profil Desa Tahun 2017.

Tabel 3.6 (Lanjutan)
Jumlah Penduduk Berdasar Mata Pencaharian Utama
Menurut Desa di Kecamatan Cimenyan Tahun 2017

Kode	Desa/Kelurahan	Penduduk Yang Bekerja di Sektor Keuangan,R Estate & J Pers	Penduduk Yang Bekerja di Sektor Jasa	Sumber Penghasilan Utama Sebagian Besar Penduduk
(1)	(2)	(3)	(4)	(5)
001	Cibeunying	217	2.618	Jasa Lainnya
002	Padasuka	119	686	Buruh Bangunan/Konstruksi
003	Mandalamekar	3	662	Pertanian/Buruh Tani
004	Cikadut	113	463	Buruh Bangunan/Konstruksi
005	Sindanglaya	9	227	Pertanian/Buruh Tani
006	Mekarmanik	0	498	Pertanian/Buruh Tani
007	Cimenyan	148	1.181	Pertanian/Buruh Tani
008	Mekarsaluyu	8	229	Pertanian/Buruh Tani
009	Ciburial	26	198	Pertanian/Buruh Tani
Jumlah		643	6.762	

Sumber : Profil Desa Tahun 2017.

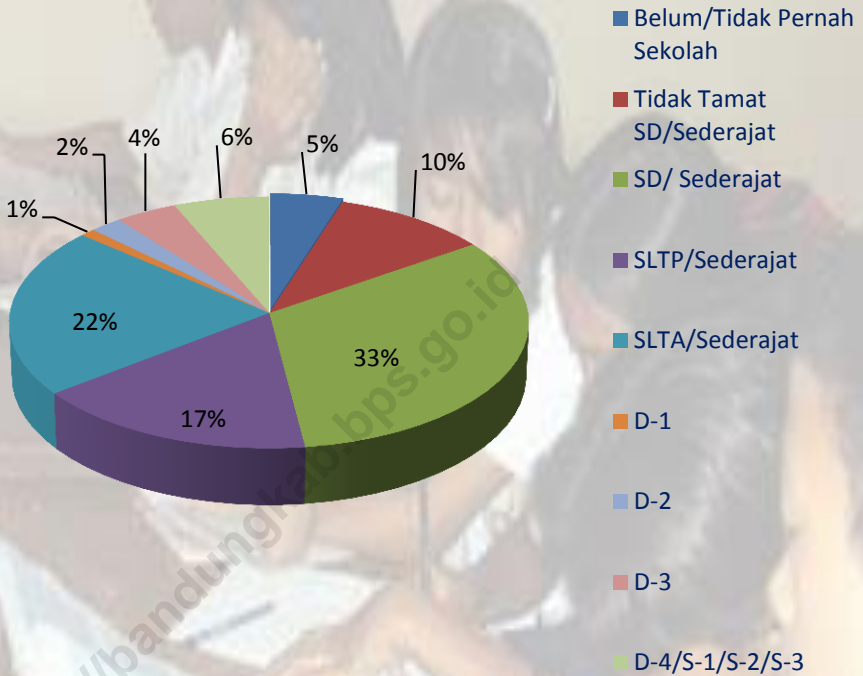
BAB 4

SOSIAL

4

<https://bandungkab.bps.go.id>

Gambar 4.1
Jumlah Penduduk Menurut Pendidikan yang Ditamatkan
di Kecamatan Cimenyan
Tahun 2017



Tabel 4.1
Jumlah Penduduk Menurut Pendidikan yang Ditamatkan
Menurut Desa di Kecamatan Cimenyan Tahun Ajaran 2016/2017

Kode	Desa/Kelurahan	Pendidikan Yang Ditamatkan		
		Belum/Tidak Pernah Sekolah	Tidak Tamat SD/Sederajat	SD/ Sederajat
(1)	(2)	(3)	(4)	(5)
001	Cibeunying	1.173	2.474	5.663
002	Padasuka	997	1.505	3.787
003	Mandalamekar	284	804	1.703
004	Cikadut	372	945	2.970
005	Sindanglaya	254	508	1.839
006	Mekarmanik	299	807	4.188
007	Cimenyan	564	1.338	5.299
008	Mekarsaluyu	165	362	1.353
009	Ciburial	546	1.168	4.183
Jumlah		4.654	9.911	30.985

Sumber : Profil Desa Tahun 2017.

Tabel 4.1 (Lanjutan)
Jumlah Penduduk Menurut Pendidikan yang Ditamatkan
Menurut Desa di Kecamatan Cimenyan Tahun Ajaran 2016/2017

Kode	Desa/Kelurahan	Pendidikan Yang Ditamatkan		
		SLTP/Sederajat	SLTA/Sederajat	D-1
(1)	(2)	(3)	(4)	(5)
001	Cibeunying	4.236	7.313	893
002	Padasuka	2.829	4.290	375
003	Mandalamekar	948	1.080	186
004	Cikadut	1.351	1.644	88
005	Sindanglaya	1.048	1.174	206
006	Mekarmanik	878	461	16
007	Cimenyan	2.182	2.064	118
008	Mekarsaluyu	477	516	37
009	Ciburial	1.769	2.177	324
Jumlah		15.718	20.719	2.243

Sumber : Profil Desa Tahun 2017.

Tabel 4.1 (Lanjutan)
Jumlah Penduduk Menurut Pendidikan yang Ditamatkan
Menurut Desa di Kecamatan Cimenyan Tahun Ajaran 2016/2017

Kode	Desa/Kelurahan	Pendidikan Yang Ditamatkan			
		D-2	D-3	D-4	S-1/S-2/S-3
(1)	(2)	(3)	(4)	(5)	(6)
001	Cibeunying	468	736	1.927	2.373
002	Padasuka	172	446	725	1.169
003	Mandalamekar	53	131	170	473
004	Cikadut	50	228	617	698
005	Sindanglaya	39	90	78	224
006	Mekarmanik	13	20	21	33
007	Cimenyan	59	155	140	379
008	Mekarsaluyu	25	62	167	256
009	Ciburial	81	158	93	476
Jumlah		960	2.026	3.938	6.081

Sumber : Profil Desa Tahun 2017.

Tabel 4.2
Jumlah Sekolah, Siswa dan Guru Taman Kanak-Kanak (TK) / (TK /TPA)
Negeri dan Swasta
Menurut Desa di Kecamatan Cimenyan Tahun 2017

Kode	Desa/Kelurahan	Jumlah Sekolah	Jumlah Siswa	Jumlah Guru
(1)	(2)	(3)	(4)	(5)
001	Cibeunying	6	330	26
002	Padasuka	11	260	32
003	Mandalamekar	2	186	8
004	Cikadut	2	321	8
005	Sindanglaya	1	28	3
006	Mekarmanik	4	216	15
007	Cimenyan	1	175	6
008	Mekarsaluyu	1	56	8
009	Ciburial	11	323	40
Jumlah		39	1.895	146

Sumber : Profil Desa Tahun 2017.

Tabel 4.3
Jumlah Sekolah, Siswa dan Guru Sekolah Dasar (SD) Negeri dan Swasta
Menurut Desa di Kecamatan Cimenyan Tahun 2017

Kode	Desa/Kelurahan	Jumlah Sekolah	Jumlah Siswa	Jumlah Guru
(1)	(2)	(3)	(4)	(5)
001	Cibeunying	8	1.880	89
002	Padasuka	12	1.831	97
003	Mandalamekar	3	97	17
004	Cikadut	2	276	25
005	Sindanglaya	2	927	24
006	Mekarmanik	6	726	48
007	Cimenyan	8	1.873	46
008	Mekarsaluyu	2	550	30
009	Ciburial	9	1.326	50
Jumlah		52	9.486	426

Sumber : Profil Desa Tahun 2017.

Tabel 4.4
Jumlah Sekolah, Siswa dan Guru Sekolah Menengah Pertama (SMP)
Negeri dan Swasta
Menurut Desa di Kecamatan Cimenyan Tahun 2017

Kode	Desa/Kelurahan	Jumlah Sekolah	Jumlah Siswa	Jumlah Guru
(1)	(2)	(3)	(4)	(5)
001	Cibeunying	3	286	23
002	Padasuka	2	1089	36
003	Mandalamekar	1	151	14
004	Cikadut	2	217	26
005	Sindanglaya	1	44	6
006	Mekarmanik	2	305	34
007	Cimenyan	1	748	39
008	Mekarsaluyu	1	150	18
009	Ciburial	2	220	10
Jumlah		14	3.210	206

Sumber : Profil Desa Tahun 2017.

Tabel 4.5
Jumlah Sekolah, Siswa dan Guru Sekolah Menengah Atas (SMA) Negeri dan Swasta
Menurut Desa di Kecamatan Cimenyan Tahun 2017

Kode	Desa/Kelurahan	Jumlah Sekolah	Jumlah Siswa	Jumlah Guru
(1)	(2)	(3)	(4)	(5)
001	Cibeunying	1	176	18
002	Padasuka	0	0	0
003	Mandalamekar	0	0	0
004	Cikadut	1	339	13
005	Sindanglaya	1	93	11
006	Mekarmanik	1	83	9
007	Cimenyan	0	0	0
008	Mekarsaluyu	0	0	0
009	Ciburial	1	132	13
Jumlah		4	823	64

Sumber : Profil Desa Tahun 2017.

Tabel 4.6
Jumlah Sekolah, Siswa dan Guru Sekolah Menengah Kejuruan (SMK)
Negeri dan Swasta
Menurut Desa di Kecamatan Cimenyan Tahun 2017

Kode	Desa/Kelurahan	Jumlah Sekolah	Jumlah Siswa	Jumlah Guru
(1)	(2)	(3)	(4)	(5)
001	Cibeunying	1	211	13
002	Padasuka	0	0	0
003	Mandalamekar	0	0	0
004	Cikadut	1	242	13
005	Sindanglaya	0	0	0
006	Mekarmanik	0	0	0
007	Cimenyan	0	0	0
008	Mekarsaluyu	0	0	0
009	Ciburial	0	0	0
Jumlah		2	453	26

Sumber : Profil Desa Tahun 2017.

Tabel 4.7
Jumlah Penduduk dan Penduduk Yang Buta Huruf
Menurut Desa di Kecamatan Cimenyan Tahun 2017

Kode	Desa/Kelurahan	Jumlah Penduduk	Jumlah Penduduk Buta Huruf
(1)	(2)	(3)	(4)
001	Cibeunying	29.393	29
002	Padasuka	21.126	15
003	Mandalamekar	7.071	29
004	Cikadut	9.600	105
005	Sindanglaya	7.446	0
006	Mekarmanik	7.760	18
007	Cimenyan	15.208	20
008	Mekarsaluyu	4.482	4
009	Ciburial	12.009	105
Jumlah		114.095	325

Sumber : Profil Desa Tahun 2017.

Tabel 4.8
Jumlah Sekolah dan Guru Madrasah Ibtidaiyah (MI) Negeri dan Swasta
Menurut Desa di Kecamatan Cimenyan Tahun 2017

Kode	Desa/Kelurahan	Jumlah Sekolah	Jumlah Siswa	Jumlah Guru
(1)	(2)	(3)	(4)	(5)
001	Cibeunying	1	128	16
002	Padasuka	8	350	12
003	Mandalamekar	1	42	9
004	Cikadut	0	0	0
005	Sindanglaya	0	0	0
006	Mekarmanik	0	0	0
007	Cimenyan	2	350	18
008	Mekarsaluyu	0	0	0
009	Ciburial	1	37	8
Jumlah		12	907	63

Sumber : Profil Desa Tahun 2017.

Tabel 4.9
Jumlah Sekolah dan Guru Madrasah Tsanawiyah (MTS) Negeri dan Swasta
Menurut Desa di Kecamatan Cimenyan Tahun 2017

Kode	Desa/Kelurahan	Jumlah Sekolah	Jumlah Siswa	Jumlah Guru
(1)	(2)	(3)	(4)	(5)
001	Cibeunying	0	0	0
002	Padasuka	0	0	0
003	Mandalamekar	0	0	0
004	Cikadut	0	0	0
005	Sindanglaya	0	0	0
006	Mekarmanik	0	0	0
007	Cimenyan	0	0	0
008	Mekarsaluyu	0	0	0
009	Ciburial	2	203	13
Jumlah		2	203	13

Sumber : Profil Desa Tahun 2017.

Tabel 4.10
Jumlah Sekolah dan Guru Madrasah Aliyah (MA) Negeri dan Swasta
Menurut Desa di Kecamatan Cimenyan Tahun 2017

Kode	Desa/Kelurahan	Jumlah Sekolah	Jumlah Siswa	Jumlah Guru
(1)	(2)	(3)	(4)	(5)
001	Cibeunying	0	0	0
002	Padasuka	0	0	0
003	Mandalamekar	0	0	0
004	Cikadut	0	0	0
005	Sindanglaya	0	0	0
006	Mekarmanik	0	0	0
007	Cimenyan	0	0	0
008	Mekarsaluyu	0	0	0
009	Ciburial	1	92	4
Jumlah		1	92	4

Sumber : Profil Desa Tahun 2017.

Tabel 4.11
Jumlah Sekolah dan Guru SLB Negeri dan Swasta
Menurut Desa di Kecamatan Cimenyan Tahun 2017

Kode	Desa/Kelurahan	Jumlah Sekolah	Jumlah Siswa	Jumlah Guru
(1)	(2)	(3)	(4)	(5)
001	Cibeunying	1	60	6
002	Padasuka	0	0	0
003	Mandalamekar	0	0	0
004	Cikadut	0	0	0
005	Sindanglaya	0	0	0
006	Mekarmanik	0	0	0
007	Cimenyan	0	0	0
008	Mekarsaluyu	0	0	0
009	Ciburial	1	62	5
Jumlah		2	112	11

Sumber : Profil Desa Tahun 2017.

Tabel 4.12
Jumlah Sekolah, Santri dan Pengasuh Pondok Pesantren
Menurut Desa di Kecamatan Cimenyan Tahun 2017

Kode	Desa/Kelurahan	Jumlah Pesantren	Jumlah Santri	Jumlah Pengasuh
(1)	(2)	(3)	(4)	(5)
001	Cibeunying	1	92	10
002	Padasuka	3	150	15
003	Mandalamekar	1	59	7
004	Cikadut	1	261	17
005	Sindanglaya	2	272	9
006	Mekarmanik	2	168	18
007	Cimenyan	2	195	21
008	Mekarsaluyu	0	0	0
009	Ciburial	2	532	11
Jumlah		14	1.729	108

Sumber : Profil Desa Tahun 2017.

Tabel 4.13
Jumlah Lembaga Pendidikan Keterampilan
Menurut Desa di Kecamatan Cimenyan Tahun Ajaran 2016/2017

Kode	Desa/Kelurahan	Lembaga Pendidikan Keterampilan		
		Bahasa Asing	Komputer	Menjahit/Tata Busana
(1)	(2)	(3)	(4)	(5)
001	Cibeunying	0	0	0
002	Padasuka	0	0	0
003	Mandalamekar	0	0	0
004	Cikadut	0	0	0
005	Sindanglaya	0	0	0
006	Mekarmanik	0	0	0
007	Cimenyan	0	0	0
008	Mekarsaluyu	0	0	0
009	Ciburial	0	0	0
Jumlah		0	0	0

Sumber : Profil Desa Tahun 2017.

Tabel 4.13 (Lanjutan)
Jumlah Lembaga Pendidikan Keterampilan
Menurut Desa di Kecamatan Cimenyan Tahun Ajaran 2016/2017

Kode	Desa/Kelurahan	Lembaga Pendidikan Keterampilan		
		Kecantikan	Montir Mobil/Motor	Elektronik
(1)	(2)	(3)	(4)	(5)
001	Cibeunying	0	0	0
002	Padasuka	0	0	0
003	Mandalamekar	0	0	0
004	Cikadut	0	0	0
005	Sindanglaya	0	0	0
006	Mekarmanik	0	0	0
007	Cimenyan	0	0	0
008	Mekarsaluyu	0	0	0
009	Ciburial	0	0	0
Jumlah		0	0	0

Sumber : Profil Desa Tahun 2017.

Tabel 4.14
Jumlah Sarana Kesehatan
Menurut Desa di Kecamatan Cimenyan Tahun Ajaran 2017

Kode	Desa/Kelurahan	Sarana Kesehatan			
		Rumah Sakit	Rumah Sakit Bersalin	Poliklinik/Balai Pengobatan	Puskesmas
(1)	(2)	(3)	(4)	(5)	(6)
001	Cibeunying	0	0	1	1
002	Padasuka	0	0	0	0
003	Mandalamekar	0	0	1	0
004	Cikadut	0	0	0	0
005	Sindanglaya	0	0	0	0
006	Mekarmanik	0	0	0	0
007	Cimenyan	0	0	0	1
008	Mekarsaluyu	0	0	1	0
009	Ciburial	0	1	0	0
Jumlah		0	1	3	2

Sumber : Profil Desa Tahun 2017.

Tabel 4.14 (Lanjutan)
Jumlah Sarana Kesehatan
Menurut Desa di Kecamatan Cimenyan Tahun Ajaran 2017

Kode	Desa/Kelurahan	Sarana Kesehatan			
		Puskesmas Pembantu	Tempat Praktek Dokter	Tempat Praktek Bidan	Poskesdes
(1)	(2)	(7)	(8)	(9)	(10)
001	Cibeunying	0	1	1	0
002	Padasuka	1	1	1	1
003	Mandalamekar	0	1	1	1
004	Cikadut	0	1	1	1
005	Sindanglaya	1	0	1	0
006	Mekarmanik	1	0	1	1
007	Cimenyan	0	0	2	1
008	Mekarsaluyu	0	1	1	0
009	Ciburial	0	1	1	1
Jumlah		3	6	10	6

Sumber : Profil Desa Tahun 2017.

Tabel 4.14 (Lanjutan)
Jumlah Sarana Kesehatan
Menurut Desa di Kecamatan Cimenyan Tahun Ajaran 2017

Kode	Desa/Kelurahan	Sarana Kesehatan			
		Polindes	Posyandu	Apotek	Toko Obat
(1)	(2)	(11)	(12)	(13)	(14)
001	Cibeunying	0	27	0	0
002	Padasuka	0	14	0	1
003	Mandalamekar	1	13	0	0
004	Cikadut	1	14	0	0
005	Sindanglaya	1	13	0	0
006	Mekarmanik	0	16	0	0
007	Cimenyan	0	23	0	0
008	Mekarsaluyu	0	7	0	0
009	Ciburial	1	12	1	1
Jumlah		6	139	1	2

Sumber : Profil Desa Tahun 2017.

Tabel 4.15
Jumlah Tenaga Kesehatan Yang Tinggal di Desa/ Kelurahan
Menurut Desa di Kecamatan Cimenyan Tahun Ajaran 2017

Kode	Desa/Kelurahan	Tenaga Kesehatan					
		Dokter Pria	Dokter Wanita	Dokter Gigi	Bidan	Mantri Kesehatan	Dukun Bayi
(1)	(2)	(3)	(4)	(5)	(6)	(7)	(8)
001	Cibeunying	6	8	2	5	16	6
002	Padasuka	0	0	0	3	2	2
003	Mandalamekar	2	0	0	4	19	4
004	Cikadut	0	2	1	2	5	6
005	Sindanglaya	0	0	0	3	0	2
006	Mekarmanik	0	0	0	1	0	6
007	Cimenyan	2	0	0	2	0	11
008	Mekarsaluyu	0	0	0	0	0	0
009	Ciburial	2	0	0	1	0	3
Jumlah		12	10	3	21	42	40

Sumber : Profil Desa Tahun 2017.

Tabel 4.16
Jumlah PUS, WUS dan Peserta KB
Menurut Desa di Kecamatan Cimenyan Tahun 2017

Kode	Desa/Kelurahan	Jumlah Pasangan Usia Subur (PUS) 15-49 Tahun dan Peserta KB		Jumlah Wanita Usia Subur (WUS) Tahun 2017 [Jiwa]
		PUS	Peserta KB	
(1)	(2)	(3)	(4)	(5)
001	Cibeunying	6.046	6.007	6.638
002	Padasuka	4.377	3.111	4.344
003	Mandalamekar	1.467	1.157	1.778
004	Cikadut	2.129	1.847	1.743
005	Sindanglaya	1.197	1.395	1.388
006	Mekarmanik	2.425	1.708	2.838
007	Cimenyan	1.725	1.645	2.917
008	Mekarsaluyu	935	763	1.058
009	Ciburial	2.659	2.078	2.990
Jumlah		22.960	19.711	25.694

Sumber : Profil Desa Tahun 2017.

Tabel 4.17
Jumlah Akseptor KB Aktif Menurut Pemakai Alat Kontrasepsi
Menurut Desa di Kecamatan Cimenyan Tahun 2017

Kode	Desa/Kelurahan	Alat Kontrasepsi		
		IUD	MOP	MOW
(1)	(2)	(3)	(4)	(5)
001	Cibeunying	1.108	7	138
002	Padasuka	243	3	54
003	Mandalamekar	276	1	47
004	Cikadut	353	0	135
005	Sindanglaya	354	0	15
006	Mekarmanik	208	0	25
007	Cimenyan	150	13	46
008	Mekarsaluyu	94	0	26
009	Ciburial	163	0	75
Jumlah		2.949	24	561

Sumber : Profil Desa Tahun 2017.

Tabel 4.17 (Lanjutan)
Jumlah Akseptor KB Aktif Menurut Pemakai Alat Kontrasepsi
Menurut Desa di Kecamatan Cimenyan Tahun 2017

Kode	Desa/Kelurahan	Alat Kontrasepsi			
		Implan	Suntik	Pil	Kondom dan lainnya
(1)	(2)	(6)	(7)	(8)	(9)
001	Cibeunying	159	3.687	807	101
002	Padasuka	93	2.454	252	12
003	Mandalamekar	19	323	483	8
004	Cikadut	40	1.132	172	15
005	Sindanglaya	37	843	139	7
006	Mekarmanik	252	1.092	103	28
007	Cimenyan	112	719	577	28
008	Mekarsaluyu	87	471	78	7
009	Ciburial	66	1.358	410	6
Jumlah		865	12.079	3.021	212

Sumber : Profil Desa Tahun 2017.

Tabel 4.18
Cakupan Imunisasi Berdasarkan Jenis Vaksin
Menurut Desa di Kecamatan Cimenyan Tahun 2017

Kode	Desa/Kelurahan	Imunisasi		
		Polio 3	Polio 4	DPT 1
(1)	(2)	(3)	(4)	(5)
001	Cibeunying	389	368	408
002	Padasuka	162	310	108
003	Mandalamekar	145	95	178
004	Cikadut	180	177	186
005	Sindanglaya	140	145	97
006	Mekarmanik	173	171	178
007	Cimenyan	211	32	30
008	Mekarsaluyu	55	56	53
009	Ciburial	226	225	135
Jumlah		1.681	1.579	1.373

Sumber : Profil Desa Tahun 2017.

Tabel 4.18 (Lanjutan)
Cakupan Imunisasi Berdasarkan Jenis Vaksin
Menurut Desa di Kecamatan Cimenyan Tahun 2017

Kode	Desa/Kelurahan	Imunisasi		
		DPT 3	BCG	CACAR
(1)	(2)	(3)	(4)	(5)
001	Cibeunying	441	403	0
002	Padasuka	121	128	0
003	Mandalamekar	128	208	0
004	Cikadut	177	180	0
005	Sindanglaya	148	142	0
006	Mekarmanik	169	174	0
007	Cimenyan	173	60	0
008	Mekarsaluyu	60	53	0
009	Ciburial	226	227	0
Jumlah		1.643	1.575	0

Sumber : Profil Desa Tahun 2017.

Tabel 4.18 (Lanjutan)
Cakupan Imunisasi Berdasarkan Jenis Vaksin
Menurut Desa di Kecamatan Cimenyan Tahun 2017

Kode	Desa/Kelurahan	Imunisasi			
		TT 1	DPT 2	Campak	Hepatitis B
(1)	(2)	(3)	(4)	(5)	(6)
001	Cibeunying	365	257	244	306
002	Padasuka	40	36	448	116
003	Mandalamekar	54	101	121	123
004	Cikadut	206	197	175	175
005	Sindanglaya	97	141	142	147
006	Mekarmanik	109	175	393	169
007	Cimenyan	312	311	262	42
008	Mekarsaluyu	70	63	59	168
009	Ciburial	135	225	214	228
Jumlah		1.388	1.506	2.058	1.474

Sumber : Profil Desa Tahun 2017.

Tabel 4.19
Jumlah Balita dan Status Gizi
Menurut Desa di Kecamatan Cimenyan Tahun 2017

Kode	Desa/Kelurahan	Balita Gizi Buruk/Sang at Kurus	Balita Gizi Kurang / Kurus	Balita Gizi Baik / Normal	Balita Gizi Lebih / Gemuk	Balita Meninggal
(1)	(2)	(3)	(4)	(5)	(6)	(7)
001	Cibeunying	0	0	552	66	0
002	Padasuka	0	0	318	0	0
003	Mandalamekar	0	0	149	22	0
004	Cikadut	0	0	110	44	0
005	Sindanglaya	0	0	159	22	0
006	Mekarmanik	0	0	247	0	0
007	Cimenyan	0	0	216	44	0
008	Mekarsaluyu	0	0	123	44	0
009	Ciburial	0	0	185	22	0
Jumlah		0	0	2.059	264	0

Sumber : Profil Desa Tahun 2017.

Tabel 4.20
Banyaknya Tempat Ibadah
Menurut Desa di Kecamatan Cimenyan Tahun 2017

Kode	Desa/Kelurahan	Tempat Ibadah (Unit)		
		Masjid	Surau/Langgar	Gereja Kristen
(1)	(2)	(3)	(4)	(5)
001	Cibeunying	29	12	1
002	Padasuka	34	3	0
003	Mandalamekar	12	4	0
004	Cikadut	28	8	0
005	Sindanglaya	15	3	0
006	Mekarmanik	24	3	0
007	Cimenyan	35	1	0
008	Mekarsaluyu	10	4	0
009	Ciburial	31	15	0
Jumlah		218	53	1

Sumber : Profil Desa Tahun 2017.

Tabel 4.20 (Lanjutan)
Banyaknya Tempat Ibadah
Menurut Desa di Kecamatan Cimenyan Tahun 2017

Kode	Desa/Kelurahan	Tempat Ibadah (Unit)		
		Gereja Katholik	Pura	Vihara/Klenteng
(1)	(2)	(3)	(4)	(5)
001	Cibeunying	0	0	0
002	Padasuka	0	0	0
003	Mandalamekar	0	0	0
004	Cikadut	0	0	0
005	Sindanglaya	0	0	0
006	Mekarmanik	1	0	0
007	Cimenyan	0	0	0
008	Mekarsaluyu	0	0	0
009	Ciburial	0	0	1
Jumlah		1	0	1

Sumber : Profil Desa Tahun 2017.

Tabel 4.21
Jumlah Penduduk Pemeluk Agama
Menurut Desa di Kecamatan Cimenyan Tahun 2017

Kode	Desa/Kelurahan	Islam	Kristen	Katholik	Hindu	Budha
(1)	(2)	(3)	(4)	(5)	(6)	(7)
001	Cibeunying	28.901	299	183	10	0
002	Padasuka	19.715	778	589	40	4
003	Mandalamekar	6.817	131	113	7	3
004	Cikadut	9.453	80	67	0	0
005	Sindanglaya	7.226	112	100	8	0
006	Mekarmanik	7.565	113	76	0	6
007	Cimenyan	15.068	49	91	0	0
008	Mekarsaluyu	4.247	107	113	3	12
009	Ciburial	11.970	31	7	0	1
Jumlah		110.962	1.700	1.339	68	26

Sumber : Profil Desa Tahun 2017.

Tabel 4.22
Jumlah Penyandang Masalah Kesejahteraan Sosial
Menurut Desa di Kecamatan Cimenyan Tahun 2017

Kode	Desa/Kelurahan	Penyandang Masalah Kesejahteraan Sosial		
		Tuna Netra (Buta)	Tuna Rungu (Tuli)	Tuna Wicara (Bisu)
(1)	(2)	(3)	(4)	(5)
001	Cibeunying	2	4	6
002	Padasuka	1	0	0
003	Mandalamekar	1	2	2
004	Cikadut	2	5	3
005	Sindanglaya	2	5	1
006	Mekarmanik	2	0	0
007	Cimenyan	2	0	2
008	Mekarsaluyu	0	3	0
009	Ciburial	3	9	1
Jumlah		15	28	15

Sumber : Profil Desa Tahun 2017.

Tabel 4.22 (Lanjutan)
Jumlah Penyandang Masalah Kesejahteraan Sosial
Menurut Desa di Kecamatan Cimenyan Tahun 2017

Kode	Desa/Kelurahan	Penyandang Masalah Kesejahteraan Sosial		
		Tuna Rungu- Wicara (Tuli-Bisu)	Tuna Daksa (Cacat Tubuh)	Tuna Grahita (Cacat Mental/ Keterbelakangan Mental)
(1)	(2)	(3)	(4)	(5)
001	Cibeunying	0	4	8
002	Padasuka	0	4	3
003	Mandalamekar	0	8	1
004	Cikadut	1	3	6
005	Sindanglaya	0	5	3
006	Mekarmanik	2	7	9
007	Cimenyan	1	0	2
008	Mekarsaluyu	0	1	2
009	Ciburial	1	6	12
Jumlah		5	38	46

Sumber : Profil Desa Tahun 2017.

Tabel 4.22 (Lanjutan)
Jumlah Penyandang Masalah Kesejahteraan Sosial
Menurut Desa di Kecamatan Cimenyan Tahun 2017

Kode	Desa/Kelurahan	Penyandang Masalah Kesejahteraan Sosial		
		Tuna Laras (Eks Penyakit Jiwa)	Cacat Eks Penderita Penyakit Kusta	Cacat Ganda (Cacat Fisik-Mental)
(1)	(2)	(3)	(4)	(5)
001	Cibeunying	2	0	1
002	Padasuka	5	0	0
003	Mandalamekar	2	0	0
004	Cikadut	0	0	1
005	Sindanglaya	4	0	0
006	Mekarmanik	0	0	0
007	Cimenyan	1	0	1
008	Mekarsaluyu	4	0	0
009	Ciburial	4	0	0
Jumlah		22	0	3

Sumber : Profil Desa Tahun 2017.

Tabel 4.23
Jumlah Petugas Keamanan (Sipil dan Polisi)
Menurut Desa di Kecamatan Cimenyan Tahun 2017

Kode	Desa/Kelurahan	Petugas Keamanan		
		Jumlah Anggota Hansip/Linmas	Jumlah Polisi Bantuan Bintara Desa (Babinsa)	Jumlah Polisi Pelayanan Masyarakat
(1)	(2)	(3)	(4)	(5)
001	Cibeunying	20	1	1
002	Padasuka	20	1	1
003	Mandalamekar	20	1	1
004	Cikadut	20	1	1
005	Sindanglaya	20	1	1
006	Mekarmanik	20	1	1
007	Cimenyan	20	1	1
008	Mekarsaluyu	20	1	1
009	Ciburial	20	1	1
Jumlah		180	9	9

Sumber : Profil Desa Tahun 2017.

BAB 5

PERTANIAN

5

<https://bandungkab.bps.go.id>

Tabel 5.1
Luas dan Produksi Tanaman Padi, Palawija dan Sayuran Berdasar Komoditas
Menurut Desa di Kecamatan Cimenyan Tahun 2017

Kode	Desa/Kelurahan	Padi Sawah		Padi Ladang	
		Luas Areal [Hektar]	Produksi [Kwintal]	Luas Areal [Hektar]	Produksi [Kwintal]
(1)	(2)	(3)	(4)	(5)	(6)
001	Cibeunying	0,00	0,00	0,00	0,00
002	Padasuka	0,00	0,00	0,00	0,00
003	Mandalamekar	10,00	510,00	0,00	0,00
004	Cikadut	50,00	2600,00	20,00	640,00
005	Sindanglaya	38,69	1895,81	0,00	0,00
006	Mekarmanik	2,00	102,00	3,00	97,50
007	Cimenyan	62,33	3428,15	0,00	0,00
008	Mekarsaluyu	5,00	260,00	0,00	0,00
009	Ciburial	0,00	0,00	0,00	0,00
Jumlah		168,02	8795,96	23,00	737,50

Sumber : Profil Desa Tahun 2017.

Tabel 5.1 (Lanjutan)
Luas dan Produksi Tanaman Padi, Palawija dan Sayuran Berdasar Komoditas
Menurut Desa di Kecamatan Cimenyan Tahun 2017

Kode	Desa/Kelurahan	Jagung		Kacang Kedelai	
		Luas Areal [Hektar]	Produksi [Kwintal]	Luas Areal [Hektar]	Produksi [Kwintal]
(1)	(2)	(3)	(4)	(5)	(6)
001	Cibeunying	1,00	80,00	0,00	0,00
002	Padasuka	0,00	0,00	0,00	0,00
003	Mandalamekar	5,00	250,00	0,00	0,00
004	Cikadut	20,00	1.800,00	0,00	0,00
005	Sindanglaya	0,00	0,00	0,00	0,00
006	Mekarmanik	56,80	5.566,40	0,00	0,00
007	Cimenyan	37,00	3.256,00	0,00	0,00
008	Mekarsaluyu	5,00	350,00	0,00	0,00
009	Ciburial	0,00	0,00	0,00	0,00
Jumlah		124,80	11.302,40	0,00	0,00

Sumber : Profil Desa Tahun 2017.

Tabel 5.1 (Lanjutan)
Luas dan Produksi Tanaman Padi, Palawija dan Sayuran Berdasar Komoditas
Menurut Desa di Kecamatan Cimenyan Tahun 2017

Kode	Desa/Kelurahan	Kacang Tanah		Kacang Panjang	
		Luas Areal [Hektar]	Produksi [Kwintal]	Luas Areal [Hektar]	Produksi [Kwintal]
(1)	(2)	(3)	(4)	(5)	(6)
001	Cibeunying	0,00	0,00	0,00	0,00
002	Padasuka	0,00	0,00	0,00	0,00
003	Mandalamekar	0,00	0,00	0,00	0,00
004	Cikadut	0,00	0,00	0,00	0,00
005	Sindanglaya	0,00	0,00	0,00	0,00
006	Mekarmanik	0,00	0,00	0,00	0,00
007	Cimenyan	8,34	499,00	0,24	13,00
008	Mekarsaluyu	0,00	0,00	0,00	0,00
009	Ciburial	0,00	0,00	0,00	0,00
Jumlah		8,34	499,00	0,24	13,00

Sumber : Profil Desa Tahun 2017.

Tabel 5.1 (Lanjutan)
Luas dan Produksi Tanaman Padi, Palawija dan Sayuran Berdasar Komoditas
Menurut Desa di Kecamatan Cimenyan Tahun 2017

Kode	Desa/Kelurahan	Ubi Kayu		Ubi Jalar	
		Luas Areal [Hektar]	Produksi [Kwintal]	Luas Areal [Hektar]	Produksi [Kwintal]
(1)	(2)	(3)	(4)	(5)	(6)
001	Cibeunying	1,00	0,00	1,00	79,00
002	Padasuka	0,00	0,00	0,00	0,00
003	Mandalamekar	2,00	300,00	0,00	0,00
004	Cikadut	50,00	6.500,00	1,00	89,50
005	Sindanglaya	0,00	0,00	0,00	0,00
006	Mekarmanik	42,04	5.381,12	2,03	205,20
007	Cimenyan	29,00	5.220,00	5,00	715,60
008	Mekarsaluyu	1,00	120,00	3,00	246,00
009	Ciburial	0,00	0,00	0,00	0,00
Jumlah		125,04	17.521,12	12,03	1.335,30

Sumber : Profil Desa Tahun 2017.

Tabel 5.1 (Lanjutan)
Luas dan Produksi Tanaman Padi, Palawija dan Sayuran Berdasar Komoditas
Menurut Desa di Kecamatan Cimenyan Tahun 2017

Kode	Desa/Kelurahan	Cabe		Bawang Putih	
		Luas Areal [Hektar]	Produksi [Kwintal]	Luas Areal [Hektar]	Produksi [Kwintal]
(1)	(2)	(3)	(4)	(5)	(6)
001	Cibeunying	0,00	0,00	0,00	0,00
002	Padasuka	0,00	0,00	0,00	0,00
003	Mandalamekar	0,00	0,00	0,00	0,00
004	Cikadut	0,00	0,00	0,00	0,00
005	Sindanglaya	0,00	0,00	0,00	0,00
006	Mekarmanik	12,00	616,00	0,00	0,00
007	Cimenyan	19,13	971,00	0,00	0,00
008	Mekarsaluyu	0,00	0,00	0,00	0,00
009	Ciburial	0,00	0,00	0,00	0,00
Jumlah		31,13	1.587,00	0,00	0,00

Sumber : Profil Desa Tahun 2017.

Tabel 5.1 (Lanjutan)
Luas dan Produksi Tanaman Padi, Palawija dan Sayuran Berdasar Komoditas
Menurut Desa di Kecamatan Cimenyan Tahun 2017

Kode	Desa/Kelurahan	Bawang Merah		Bawang Daun	
		Luas Areal [Hektar]	Produksi [Kwintal]	Luas Areal [Hektar]	Produksi [Kwintal]
(1)	(2)	(3)	(4)	(5)	(6)
001	Cibeunying	0,00	0,00	0,00	0,00
002	Padasuka	0,00	0,00	0,00	0,00
003	Mandalamekar	1,00	2,50	0,00	0,00
004	Cikadut	1,00	90,00	0,00	0,00
005	Sindanglaya	0,00	0,00	0,00	0,00
006	Mekarmanik	55,15	5.173,00	0,44	30,50
007	Cimenyan	46,16	4.243,00	0,05	3,60
008	Mekarsaluyu	2,00	6,00	0,00	0,00
009	Ciburial	0,00	0,00	0,00	0,00
Jumlah		105,31	9.514,50	0,49	34,10

Sumber : Profil Desa Tahun 2017.

Tabel 5.1 (Lanjutan)
Luas dan Produksi Tanaman Padi, Palawija dan Sayuran Berdasar Komoditas
Menurut Desa di Kecamatan Cimenyan Tahun 2017

Kode	Desa/Kelurahan	Tomat		Sawi	
		Luas Areal [Hektar]	Produksi [Kwintal]	Luas Areal [Hektar]	Produksi [Kwintal]
(1)	(2)	(3)	(4)	(5)	(6)
001	Cibeunying	0,00	0,00	0,00	0,00
002	Padasuka	0,00	0,00	0,00	0,00
003	Mandalamekar	0,00	0,00	0,00	0,00
004	Cikadut	1,00	15,30	0,00	0,00
005	Sindanglaya	0,00	0,00	0,00	0,00
006	Mekarmanik	13,43	1.852,00	2,32	538,50
007	Cimenyan	6,78	1.014,60	30,68	51.992,00
008	Mekarsaluyu	9,00	45,50	0,00	0,00
009	Ciburial	0,00	0,00	0,00	0,00
Jumlah		30,21	2.927,40	33,00	52.530,50

Sumber : Profil Desa Tahun 2017.

Tabel 5.1 (Lanjutan)
Luas dan Produksi Tanaman Padi, Palawija dan Sayuran Berdasar Komoditas
Menurut Desa di Kecamatan Cimenyan Tahun 2017

Kode	Desa/Kelurahan	Kentang		Kubis	
		Luas Areal [Hektar]	Produksi [Kwintal]	Luas Areal [Hektar]	Produksi [Kwintal]
(1)	(2)	(3)	(4)	(5)	(6)
001	Cibeunying	0,00	0,00	0,00	0,00
002	Padasuka	0,00	0,00	0,00	0,00
003	Mandalamekar	0,00	0,00	0,00	0,00
004	Cikadut	5,00	1.110,00	0,00	0,00
005	Sindanglaya	0,00	0,00	0,00	0,00
006	Mekarmanik	40,50	797,50	33,14	93,01
007	Cimenyan	0,00	0,00	32,14	7.857,00
008	Mekarsaluyu	12,00	80,50	9,00	109,00
009	Ciburial	0,00	0,00	0,00	0,00
Jumlah		57,50	1..988,00	74,28	8.059,01

Sumber : Profil Desa Tahun 2017.

Tabel 5.1 (Lanjutan)
Luas dan Produksi Tanaman Padi, Palawija dan Sayuran Berdasar Komoditas
Menurut Desa di Kecamatan Cimenyan Tahun 2017

Kode	Desa/Kelurahan	Mentimun		Buncis	
		Luas Areal [Hektar]	Produksi [Kwintal]	Luas Areal [Hektar]	Produksi [Kwintal]
(1)	(2)	(3)	(4)	(5)	(6)
001	Cibeunying	0,00	0,00	0,00	0,00
002	Padasuka	0,00	0,00	0,00	0,00
003	Mandalamekar	0,00	0,00	0,00	0,00
004	Cikadut	0,00	0,00	0,00	0,00
005	Sindanglaya	0,00	0,00	0,00	0,00
006	Mekarmanik	0,00	0,00	0,00	0,00
007	Cimenyan	0,02	1,06	0,00	0,00
008	Mekarsaluyu	1,00	13,00	2,00	10,00
009	Ciburial	0,00	0,00	0,00	0,00
Jumlah		1,02	14,06	2,00	10,00

Sumber : Profil Desa Tahun 2017.

Tabel 5.1 (Lanjutan)
Luas dan Produksi Tanaman Padi, Palawija dan Sayuran Berdasar Komoditas
Menurut Desa di Kecamatan Cimenyan Tahun 2017

Kode	Desa/Kelurahan	Brokoli		Terung		Sosin	
		Luas Areal [Hektar]	Produksi [Kwintal]	Luas Areal [Hektar]	Produksi [Kwintal]	Luas Areal [Hektar]	Produksi [Kwintal]
(1)	(2)	(3)	(4)	(5)	(6)	(7)	(8)
001	Cibeunying	0,00	0,00	0,00	0,00	0,00	0,00
002	Padasuka	0,00	0,00	0,00	0,00	0,00	0,00
003	Mandalamekar	0,00	0,00	0,00	0,00	0,00	0,00
004	Cikadut	0,00	0,00	0,00	0,00	0,00	0,00
005	Sindanglaya	0,00	0,00	0,00	0,00	0,00	0,00
006	Mekarmanik	2,30	131,00	0,73	37,00	16,80	1.1396,00
007	Cimenyan	4,12	247,00	3,31	165,00	0,53	43,00
008	Mekarsaluyu	0,00	0,00	1,00	3,00	0,00	0,00
009	Ciburial	0,00	0,00	0,00	0,00	0,00	0,00
Jumlah		6,42	378,00	5,04	205,00	17,33	1.1439,00

Sumber : Profil Desa Tahun 2017.

Tabel 5.2
Luas dan Produksi Tanaman Menurut Jenis Komoditas Buah-buahan
Menurut Desa di Kecamatan Cimenyan Tahun 2017

Kode	Desa/Kelurahan	Jeruk		Alpokot		Mangga	
		Luas Areal [Hektar]	Produksi [Kwintal]	Luas Areal [Hektar]	Produksi [Kwintal]	Luas Areal [Hektar]	Produksi [Kwintal]
(1)	(2)	(3)	(4)	(5)	(6)	(7)	(8)
001	Cibeunying	0,00	0,00	1,00	10,00	0,00	0,00
002	Padasuka	0,00	0,00	0,00	0,00	0,00	0,00
003	Mandalamekar	0,00	0,00	0,00	0,00	0,00	0,00
004	Cikadut	0,00	0,00	1,00	10,50	0,00	0,00
005	Sindanglaya	0,00	0,00	1,00	11,00	0,00	0,00
006	Mekarmanik	0,00	0,00	1,00	18,00	0,00	0,00
007	Cimenyan	0,00	0,00	1,00	19,00	0,00	0,00
008	Mekarsaluyu	0,00	0,00	1,00	8,00	0,00	0,00
009	Ciburial	0,00	0,00	0,00	0,00	0,00	0,00
Jumlah		0,00	0,00	6,00	76,50	0,00	0,00

Sumber : Profil Desa Tahun 2017.

Tabel 5.2 (Lanjutan)
Luas dan Produksi Tanaman Menurut Jenis Komoditas Buah-buahan
Menurut Desa di Kecamatan Cimenyan Tahun 2017

Kode	Desa/Kelurahan	Rambutan		Manggis		Salak	
		Luas Areal [Hektar]	Produksi [Kwintal]	Luas Areal [Hektar]	Produksi [Kwintal]	Luas Areal [Hektar]	Produksi [Kwintal]
(1)	(2)	(3)	(4)	(5)	(6)	(7)	(8)
001	Cibeunying	0,00	0,00	0,00	0,00	0,00	0,00
002	Padasuka	0,00	0,00	0,00	0,00	0,00	0,00
003	Mandalamekar	0,00	0,00	0,00	0,00	0,00	0,00
004	Cikadut	0,00	0,00	0,00	0,00	0,00	0,00
005	Sindanglaya	0,00	0,00	0,00	0,00	0,00	0,00
006	Mekarmanik	0,00	0,00	0,00	0,00	0,00	0,00
007	Cimenyan	0,00	0,00	0,00	0,00	0,00	0,00
008	Mekarsaluyu	0,00	0,00	0,00	0,00	0,00	0,00
009	Ciburial	0,00	0,00	0,00	0,00	0,00	0,00
Jumlah		0,00	0,00	0,00	0,00	0,00	0,00

Sumber : Profil Desa Tahun 2017.

Tabel 5.2 (Lanjutan)
Luas dan Produksi Tanaman Menurut Jenis Komoditas Buah-buahan
Menurut Desa di Kecamatan Cimenyan Tahun 2017

Kode	Desa/Kelurahan	Apel		Pepaya		Belimbing	
		Luas Areal [Hektar]	Produksi [Kwintal]	Luas Areal [Hektar]	Produksi [Kwintal]	Luas Areal [Hektar]	Produksi [Kwintal]
(1)	(2)	(3)	(4)	(5)	(6)	(7)	(8)
001	Cibeunying	0,00	0,00	0,00	0,00	0,00	0,00
002	Padasuka	0,00	0,00	0,00	0,00	0,00	0,00
003	Mandalamekar	0,00	0,00	0,00	0,00	0,00	0,00
004	Cikadut	0,00	0,00	0,00	0,00	0,00	0,00
005	Sindanglaya	0,00	0,00	0,00	0,00	0,00	0,00
006	Mekarmanik	0,00	0,00	0,00	0,00	0,00	0,00
007	Cimenyan	0,00	0,00	0,00	0,00	0,00	0,00
008	Mekarsaluyu	0,00	0,00	0,00	0,00	0,00	0,00
009	Ciburial	0,00	0,00	0,00	0,00	0,00	0,00
Jumlah		0,00	0,00	0,00	0,00	0,00	0,00

Sumber : Profil Desa Tahun 2017.

Tabel 5.2 (Lanjutan)
Luas dan Produksi Tanaman Menurut Jenis Komoditas Buah-buahan
Menurut Desa di Kecamatan Cimenyan Tahun 2017

Kode	Desa/Kelurahan	Sawo		Nenas		Melon	
		Luas Areal [Hektar]	Produksi [Kwintal]	Luas Areal [Hektar]	Produksi [Kwintal]	Luas Areal [Hektar]	Produksi [Kwintal]
(1)	(2)	(3)	(4)	(5)	(6)	(7)	(8)
001	Cibeunying	0,00	0,00	0,00	0,00	0,00	0,00
002	Padasuka	0,00	0,00	0,00	0,00	0,00	0,00
003	Mandalamekar	0,00	0,00	0,00	0,00	0,00	0,00
004	Cikadut	1,00	10,00	0,00	0,00	0,00	0,00
005	Sindanglaya	0,00	0,00	0,00	0,00	0,00	0,00
006	Mekarmanik	1,00	8,00	0,00	0,00	0,00	0,00
007	Cimenyan	2,00	4,00	0,00	0,00	0,00	0,00
008	Mekarsaluyu	0,00	0,00	0,00	0,00	0,00	0,00
009	Ciburial	0,00	0,00	0,00	0,00	0,00	0,00
Jumlah		4,00	22,00	0,00	0,00	0,00	0,00

Sumber : Profil Desa Tahun 2017.

Tabel 5.2 (Lanjutan)
Luas dan Produksi Tanaman Menurut Jenis Komoditas Buah-buahan
Menurut Desa di Kecamatan Cimenyan Tahun 2017

Kode	Desa/Kelurahan	Pisang		Semangka		Strawbery	
		Luas Areal [Hektar]	Produksi [Kwintal]	Luas Areal [Hektar]	Produksi [Kwintal]	Luas Areal [Hektar]	Produksi [Kwintal]
(1)	(2)	(3)	(4)	(5)	(6)	(7)	(8)
001	Cibeunying	8,00	48,00	0,00	0,00	0,00	0,00
002	Padasuka	0,00	0,00	0,00	0,00	0,00	0,00
003	Mandalamekar	0,00	0,00	0,00	0,00	0,00	0,00
004	Cikadut	0,00	0,00	0,00	0,00	0,00	0,00
005	Sindanglaya	0,00	0,00	0,00	0,00	0,00	0,00
006	Mekarmanik	14,00	1.430,00	0,00	0,00	0,00	0,00
007	Cimenyan	25,60	4.270,00	0,00	0,00	0,00	0,00
008	Mekarsaluyu	2,00	30,00	0,00	0,00	0,00	0,00
009	Ciburial	0,00	0,00	0,00	0,00	0,00	0,00
Jumlah		49,60	5.778,00	0,00	0,00	0,00	0,00

Sumber : Profil Desa Tahun 2017.

Tabel 5.3
Luas dan Produksi Tanaman Perkebunan Menurut Jenis Komoditas
Menurut Desa di Kecamatan Cimenyan Tahun 2017

Kode	Desa/Kelurahan	Kelapa		Kopi		Teh	
		Luas Areal [Hektar]	Produksi [Kwintal]	Luas Areal [Hektar]	Produksi [Kwintal]	Luas Areal [Hektar]	Produksi [Kwintal]
(1)	(2)	(3)	(4)	(5)	(6)	(7)	(8)
001	Cibeunying	0,00	0,00	0,00	0,00	0,00	0,00
002	Padasuka	0,00	0,00	0,00	0,00	0,00	0,00
003	Mandalamekar	0,00	0,00	0,00	0,00	0,00	0,00
004	Cikadut	0,00	0,00	2,00	10,00	0,00	0,00
005	Sindanglaya	0,00	0,00	0,00	0,00	0,00	0,00
006	Mekarmanik	0,00	0,00	18,00	202,00	0,00	0,00
007	Cimenyan	0,00	0,00	2,00	30,00	0,00	0,00
008	Mekarsaluyu	0,00	0,00	0,00	0,00	0,00	0,00
009	Ciburial	0,00	0,00	2,00	18,00	0,00	0,00
Jumlah		0,00	0,00	24,00	260,00	0,00	0,00

Sumber : Profil Desa Tahun 2017.

Tabel 5.3 (Lanjutan)
Luas dan Produksi Tanaman Perkebunan Menurut Jenis Komoditas
Menurut Desa di Kecamatan Cimenyan Tahun 2017

Kode	Desa/Kelurahan	Cengkeh		Karet		Tembakau	
		Luas Areal [Hektar]	Produksi [Kwintal]	Luas Areal [Hektar]	Produksi [Kwintal]	Luas Areal [Hektar]	Produksi [Kwintal]
(1)	(2)	(3)	(4)	(5)	(6)	(7)	(8)
001	Cibeunying	3,00	193,00	0,00	0,00	0,00	0,00
002	Padasuka	0,00	0,00	0,00	0,00	0,00	0,00
003	Mandalamekar	5,00	90,00	0,00	0,00	0,00	0,00
004	Cikadut	4,00	82,00	0,00	0,00	0,00	0,00
005	Sindanglaya	5,00	210,00	0,00	0,00	0,00	0,00
006	Mekarmanik	11,01	360,00	0,00	0,00	0,00	0,00
007	Cimenyan	8,00	100,00	0,00	0,00	0,00	0,00
008	Mekarsaluyu	2,00	90,00	0,00	0,00	0,00	0,00
009	Ciburial	4,00	180,00	0,00	0,00	0,00	0,00
Jumlah		43,00	1.305,00	0,00	0,00	0,00	0,00

Sumber : Profil Desa Tahun 2017.

Tabel 5.4
Jumlah Ternak Besar dan Kecil (Ekor)
Menurut Desa di Kecamatan Cimenyan Tahun 2017

Kode	Desa/Kelurahan	Jenis Ternak				
		Sapi Potong	Sapi Perah	Kerbau	Kuda	Kambing
(1)	(2)	(3)	(4)	(5)	(6)	(7)
001	Cibeunying	11	3	0	0	18
002	Padasuka	6	0	0	0	66
003	Mandalamekar	161	8	0	0	14
004	Cikadut	58	2	0	0	20
005	Sindanglaya	20	2	2	0	11
006	Mekarmanik	92	5	2	0	8
007	Cimenyan	496	41	0	0	59
008	Mekarsaluyu	130	8	0	0	7
009	Ciburial	143	8	0	0	15
Jumlah		1.117	77	4	0	218

Sumber : Profil Desa Tahun 2017.

Tabel 5.4 (Lanjutan)
Jumlah Ternak Besar dan Kecil (Ekor)
Menurut Desa di Kecamatan Cimenyan Tahun 2017

Kode	Desa/Kelurahan	Jenis Ternak				
		Domba	Ayam Buras	Ayam Petelur	Ayam Pedaging	Itik
(1)	(2)	(3)	(4)	(5)	(6)	(7)
001	Cibeunying	47	1.839	0	16.793	0
002	Padasuka	21	2.920	0	18.207	27
003	Mandalamekar	136	2.218	0	8.568	18
004	Cikadut	371	1.698	0	3.749	17
005	Sindanglaya	40	606	0	16.065	30
006	Mekarmanik	137	1.579	0	2.570	30
007	Cimenyan	1.292	1.839	0	1.607	22
008	Mekarsaluyu	89	389	0	2.946	0
009	Ciburial	180	346	0	8.354	0
Jumlah		2.313	13.434	0	78.859	144

Sumber : Profil Desa Tahun 2017.

BAB 6

KEUANGAN & KEG. EKONOMI



6

<https://bandungkab.bps.go.id>

Tabel 6.1
Jumlah Industri Kecil (5 -19 pekerja) dan Kerajinan Rumah Tangga (1 - 4 pekerja)
Menurut Desa di Kecamatan Cimenyan Tahun 2017

Kode	Desa/Kelurahan	Industri dari Kulit	Industri dari Kayu	Industri dari Logam/Logam Mulia	Industri Anyaman
(1)	(2)	(3)	(4)	(5)	(6)
001	Cibeunying	0	0	0	0
002	Padasuka	0	11	0	0
003	Mandalamekar	0	0	0	0
004	Cikadut	0	3	0	0
005	Sindanglaya	1	4	2	0
006	Mekarmanik	0	0	0	0
007	Cimenyan	0	15	0	1
008	Mekarsaluyu	0	0	0	0
009	Ciburial	0	0	0	0
Jumlah		1	33	2	0

Sumber : Profil Desa Tahun 2017.

Tabel 6.1 (Lanjutan)
Jumlah Industri Kecil (5 -19 pekerja) dan Kerajinan Rumah Tangga (1 - 4 pekerja)
Menurut Desa di Kecamatan Cimenyan Tahun 2017

Kode	Desa/Kelurahan	Industri Gerabah /Keramik	Industri dari Kain/Tenun	Industri Makanan dan Minuman	Industri Lainnya
(1)	(2)	(3)	(4)	(5)	(6)
001	Cibeunying	1	0	0	0
002	Padasuka	0	19	0	0
003	Mandalamekar	0	5	0	4
004	Cikadut	0	0	0	1
005	Sindanglaya	1	1	1	2
006	Mekarmanik	0	0	2	0
007	Cimenyan	1	5	0	0
008	Mekarsaluyu	0	0	2	0
009	Ciburial	0	0	3	0
Jumlah		3	30	8	7

Sumber : Profil Desa Tahun 2017.

Tabel 6.2
Jumlah Unit Kegiatan Perdagangan
Menurut Desa di Kecamatan Cimenyan Tahun 2017

Kode	Desa/Kelurahan	Jumlah Pasar		Jumlah Mini Market [Unit]	Jumlah Kelompok Pertokoan
		Dengan Bangunan (Unit)	Tampa Bangunan (Unit)		
(1)	(2)	(3)	(4)	(5)	(6)
001	Cibeunying	0	0	2	5
002	Padasuka	0	0	2	0
003	Mandalamekar	0	0	1	0
004	Cikadut	0	0	1	0
005	Sindanglaya	0	0	0	11
006	Mekarmanik	0	0	0	0
007	Cimenyan	0	0	0	17
008	Mekarsaluyu	0	0	1	0
009	Ciburial	0	0	4	13
Jumlah		0	0	11	46

Sumber : Profil Desa Tahun 2017.

Tabel 6.2 (lanjutan)
Jumlah Unit Kegiatan Perdagangan
Menurut Desa di Kecamatan Cimenyan Tahun 2017

Kode	Desa/Kelurahan	Jumlah Toko/Warung Kelontong [Unit]	Jumlah Restoran/Rumah Makan/Kafe [Unit]	Jumlah Warung/Kedai Makanan Minuman [Unit]
(1)	(2)	(3)	(4)	(5)
001	Cibeunying	76	3	300
002	Padasuka	41	7	150
003	Mandalamekar	19	2	70
004	Cikadut	24	2	127
005	Sindanglaya	76	2	79
006	Mekarmanik	330	0	50
007	Cimenyan	60	4	70
008	Mekarsaluyu	9	14	24
009	Ciburial	47	24	150
Jumlah		682	58	1.020

Sumber : Profil Desa Tahun 2017.

Tabel 6.3
Jumlah Koperasi
Menurut Desa di Kecamatan Cimenyan Tahun 2017

Kode	Desa/Kelurahan	Koperasi Unit Desa	Koperasi Industri Kecil dan Kerajinan Rakyat (Kopinkra)	Koperasi Simpan Pinjam	Koperasi Non-KUD Lainnya
(1)	(2)	(3)	(4)	(5)	(6)
001	Cibeunying	0	1	1	3
002	Padasuka	0	0	1	2
003	Mandalamekar	0	0	0	1
004	Cikadut	1	0	1	1
005	Sindanglaya	0	1	0	0
006	Mekarmanik	0	0	1	1
007	Cimenyan	0	0	2	2
008	Mekarsaluyu	0	0	0	0
009	Ciburial	0	0	0	0
Jumlah		1	2	6	10

Sumber : Profil Desa Tahun 2017.

Tabel 6.4
Jumlah Lembaga Keuangan dan Fasilitasnya
Menurut Desa di Kecamatan Cimenyan Tahun 2017

Kode	Desa/Kelurahan	Jumlah Bank Umum (Kantor Pusat/Cabang/Capem) [Unit]	Jumlah Bank Perkreditan Rakyat [Unit]	Jumlah Lembaga Keuangan Non Bank (Penggadaian, Asuransi, dsb) [Unit]	Jumlah ATM (Automatic Teller Machine) [Unit]
(1)	(2)	(3)	(4)	(5)	(6)
001	Cibeunying	0	0	0	0
002	Padasuka	0	0	0	0
003	Mandalamekar	0	0	0	0
004	Cikadut	0	0	0	0
005	Sindanglaya	0	0	0	0
006	Mekarmanik	0	0	0	0
007	Cimenyan	0	1	0	1
008	Mekarsaluyu	0	0	0	0
009	Ciburial	0	0	0	0
Jumlah		0	1	0	1

Sumber : Profil Desa Tahun 2017.

Tabel 6.5
Jumlah Unit Usaha Jasa
Menurut Desa di Kecamatan Cimenyan Tahun 2017

Kode	Desa/Kelurahan	Jumlah Bengkel/Reparasi Mobil [Unit]	Jumlah Bengkel/Reparasi Sepeda Motor [Unit]	Jumlah Bengkel/Reparasi Alat-Alat Elektronik [Unit]	Usaha FotoCopy [Unit]	Tempat Pangkas Rambut (Barber Shop) [Unit]
(1)	(2)	(3)	(4)	(5)	(6)	(7)
001	Cibeunying	11	22	4	15	5
002	Padasuka	8	11	1	5	2
003	Mandalamekar	2	4	1	1	0
004	Cikadut	3	6	1	2	0
005	Sindanglaya	2	4	1	1	2
006	Mekarmanik	4	6	1	1	0
007	Cimenyan	1	6	2	3	0
008	Mekarsaluyu	0	0	0	1	0
009	Ciburial	3	16	3	4	2
Jumlah		34	75	14	33	11

Sumber : Profil Desa Tahun 2017.

Tabel 6.5 (Lanjutan)
Jumlah Unit Usaha Jasa
Menurut Desa di Kecamatan Cimenyan Tahun 2017

Kode	Desa/Kelurahan	Jumlah Salon Kecantikan/Tata Rias Wajah/Rias Pengantin [Unit]	Jumlah Persewaan Alat-Alat Pesta [Unit]
(1)	(2)	(5)	(6)
001	Cibeunying	29	11
002	Padasuka	6	8
003	Mandalamekar	1	5
004	Cikadut	1	6
005	Sindanglaya	1	3
006	Mekarmanik	0	4
007	Cimenyan	2	5
008	Mekarsaluyu	1	2
009	Ciburial	2	6
Jumlah		43	50

Sumber : Profil Desa Tahun 2017.

BAB 7

HOTEL DAN PARIWISATA



<https://bandungkab.dps.go.id>

Tabel 7.1
Jumlah Fasilitas Pariwisata dan Hiburan
Menurut Desa di Kecamatan Cimenyan Tahun 2017

Kode	Desa/Kelurahan	Jumlah Kolam Renang [Unit]	Jumlah Pemandian Air Panas [Unit]	Jumlah Danau Wisata [Unit]	Jumlah Tempat Pemancingan [Unit]
(1)	(2)	(3)	(4)	(5)	(6)
001	Cibeunying	0	0	0	8
002	Padasuka	0	0	0	31
003	Mandalamekar	0	0	0	3
004	Cikadut	1	0	0	21
005	Sindanglaya	0	0	0	3
006	Mekarmanik	0	0	0	8
007	Cimenyan	1	0	0	18
008	Mekarsaluyu	0	0	0	4
009	Ciburial	1	0	1	7
Jumlah		3	0	1	103

Sumber : Profil Desa Tahun 2017.

Tabel 7.1 (Lanjutan)
Jumlah Fasilitas Pariwisata dan Hiburan
Menurut Desa di Kecamatan Cimenyan Tahun 2017

Kode	Desa/Kelurahan	Jumlah Tempat Berkemah [Unit]	Jumlah Persewaan CD/DVD [Unit]	Jumlah Persewaan Playstation [Unit]	Warnet (Unit)	Lainnya (Unit)
(1)	(2)	(3)	(4)	(5)	(6)	(7)
001	Cibeunying	0	3	2	11	0
002	Padasuka	0	1	1	4	0
003	Mandalamekar	0	0	0	1	0
004	Cikadut	0	0	1	2	0
005	Sindanglaya	0	0	0	1	0
006	Mekarmanik	1	1	1	2	0
007	Cimenyan	0	2	0	2	0
008	Mekarsaluyu	0	1	1	1	0
009	Ciburial	0	1	1	3	0
Jumlah		1	9	7	27	0

Sumber : Profil Desa Tahun 2017.


Tabel 7.2
Jumlah Fasilitas Pendukung Pariwisata
Menurut Desa di Kecamatan Cimenyan Tahun 2017

Kode	Desa/Kelurahan	Jumlah Hotel		Jumlah Penginapan (Hostel/Motel/Losmen/Wisma) [Unit]
		Berbintang [Unit]	Non Berbintang [Unit]	
(1)	(2)	(3)	(4)	(5)
001	Cibeunying	0	0	0
002	Padasuka	0	0	0
003	Mandalamekar	0	0	0
004	Cikadut	0	0	0
005	Sindanglaya	0	0	0
006	Mekarmanik	0	0	0
007	Cimenyan	0	0	0
008	Mekarsaluyu	3	0	1
009	Ciburial	5	2	0
Jumlah		8	2	1

Sumber : Profil Desa Tahun 2017.

BAB 8

INDEKS PEMBANGUNAN MANUSIA (IPM)



8

Gambar 8.1
Indeks Pembangunan Manusia (IPM) di Kecamatan Cimenyan
Tahun 2015



Tabel 10.1
Indikator Pembangunan Manusia Kabupaten Bandung
Menurut Kecamatan, Tahun 2015

No	Kecamatan	Indikator			IPM	
		Angka harapan Hidup	Angka Melek Huruf	Rata-rata Lama Sekolah		Daya Beli
[1]	[2]	[3]	[4]	[5]	[6]	[7]
1	Margahayu	71,68	99,92	10,73	660,59	79,24
2	Cileunyi	73,58	99,30	9,47	660,58	79,22
3	Rancaekek	72,98	99,39	9,43	660,95	78,91
4	Dayeuhkolot	71,36	99,90	10,04	663,50	78,77
5	Baleendah	71,56	99,16	8,87	673,01	78,58
6	Bojongsong	71,42	99,53	9,86	662,83	78,54
7	Soreang	72,03	99,78	9,02	653,49	77,59
8	Majalaya	73,53	98,86	8,66	646,64	77,43
9	Banjaran	72,54	98,39	9,16	649,88	77,39
10	Pameungpeuk	71,76	99,36	9,20	649,86	77,20
11	Cilengkrang	72,15	97,84	8,71	654,32	77,06
12	Ciparay	71,96	99,02	9,32	643,74	76,85
13	Margaasih	71,88	99,46	9,16	642,24	76,67
14	Pasirjambu	72,39	98,92	7,47	655,96	76,64
15	Ibun	73,06	97,38	7,21	655,12	76,41
16	Pangalengan	72,58	97,76	7,63	653,41	76,41
17	Katapang	70,48	99,56	9,63	643,32	76,35
18	Cangkuang	71,92	98,88	8,64	640,89	76,08
19	Cimencyan	70,51	98,60	9,09	646,52	75,99
20	Nagreg	71,87	98,70	7,94	644,99	75,81
21	Cicalengka	70,43	99,26	9,07	635,92	75,27
22	Paseh	70,34	98,48	7,89	648,65	75,15
23	Ciwidey	71,07	98,92	7,57	644,64	75,11
24	Cimaung	71,99	96,87	7,53	643,98	75,09
25	Rancabali	70,64	98,36	6,75	656,87	75,08
26	Arjasari	70,59	97,65	7,85	647,18	74,96
27	Kutawaringin	70,97	98,27	7,53	642,27	74,70
28	Solokanjeruk	68,39	98,81	8,26	641,98	73,90
29	Cikancung	67,66	98,53	7,57	631,25	72,10
30	Pacet	68,59	97,55	7,37	625,88	71,83
31	Kertasari	68,47	98,13	6,85	615,53	70,71
KAB. BANDUNG		71,03	99,3	9,04	647,09	76,45

Sumber : BPS Kabupaten Bandung, Survei APS 2015.

Tabel 10.2
Indeks Pembangunan Manusia Kabupaten Bandung
Menurut Kecamatan, Tahun 2015

No	Kecamatan	Indeks					IPM
		Angka harapan Hidup	Angka Melek Huruf	Rata-rata Lama Sekolah	Daya Beli	Pendi dikan	
[1]	[2]	[3]	[4]	[5]	[6]	[7]	[7]
1	Margahayu	77,80	99,90	71,56	69,47	90,47	79,24
2	Cileunyi	80,97	99,30	63,13	69,46	87,24	79,22
3	Rancaekek	79,97	99,39	62,87	69,55	87,22	78,91
4	Dayeuhkolot	77,27	99,90	66,94	70,14	88,92	78,77
5	Baleendah	77,60	99,16	59,13	72,34	85,82	78,58
6	Bojongsong	77,37	99,53	65,73	69,98	88,26	78,54
7	Soreang	78,39	99,78	60,13	67,82	86,57	77,59
8	Majalaya	80,88	98,86	57,73	66,24	85,15	77,43
9	Banjaran	79,23	98,39	61,07	66,99	85,95	77,39
10	Pameungpeuk	77,93	99,36	61,34	66,99	86,69	77,2
11	Cilengkrang	78,58	97,84	58,05	68,02	84,58	77,06
12	Ciparay	78,27	99,02	62,13	65,57	86,72	76,85
13	Margaasih	78,13	99,46	61,07	65,22	86,66	76,67
14	Pasirjambu	78,98	98,92	49,80	68,40	82,55	76,64
15	Ibun	80,10	97,38	48,07	68,20	80,94	76,41
16	Pangalengan	79,30	97,76	50,87	67,81	82,13	76,41
17	Katapang	75,80	99,56	64,20	65,47	87,77	76,35
18	Cangkuang	78,20	98,88	57,60	64,91	85,12	76,08
19	Cimenyang	75,85	98,60	60,59	66,21	85,93	75,99
20	Nagreg	78,11	98,70	52,96	65,86	83,45	75,81
21	Cicalengka	75,72	99,26	60,46	63,76	86,33	75,27
22	Paseh	75,57	98,48	52,60	66,71	83,19	75,15
23	Ciwidey	76,78	98,92	50,49	65,78	82,78	75,11
24	Cimaung	78,32	96,87	50,20	65,63	81,31	75,09
25	Rancabali	76,07	98,36	45,01	68,61	80,58	75,08
26	Arjasari	75,98	97,65	52,32	66,37	82,54	74,96
27	Kutawaringin	76,62	98,27	50,20	65,23	82,25	74,70
28	Solokanjeruk	72,32	98,81	55,07	65,16	84,23	73,90
29	Cikancung	71,10	98,53	50,49	62,68	82,52	72,10
30	Pacet	72,64	97,55	49,13	61,44	81,41	71,83
31	Kertasari	72,45	98,13	45,65	59,05	80,64	70,71
KAB. BANDUNG		76,72	99,3	60,28	66,34	86,29	76,45

Sumber : BPS Kabupaten Bandung, Survei APS 2015.

Tabel 8.3
Indikator Pembangunan Manusia Kabupaten Bandung
Menurut Kecamatan, Tahun 2014

No	Kecamatan	Angka Harapan Hidup	Angka Melek Huruf	Rata-rata Lama Sekolah	Daya Beli	IPM
(1)	(2)	(3)	(4)	(5)	(6)	(7)
1	Ciwidey	70,80	98,19	7,23	638,98	74,11
2	Rancabali	70,61	98,01	6,73	655,52	74,87
3	Pasirjambu	72,39	98,90	7,38	655,15	76,51
4	Cimaung	71,98	69,80	7,35	642,07	74,78
5	Pangalengan	72,08	97,38	7,18	646,32	75,17
6	Kertasari	68,48	97,35	6,43	612,51	70,00
7	Pacet	68,38	97,27	7,01	624,67	71,29
8	Ibun	73,02	97,03	6,98	654,56	76,10
9	Paseh	69,79	97,63	7,22	642,79	73,72
10	Cikancung	67,13	98,35	7,38	629,25	71,47
11	Cicalengka	69,43	98,99	8,69	631,90	74,07
12	Nagreg	71,82	98,31	7,63	640,31	75,11
13	Rancaekek	72,99	99,27	9,39	659,18	78,72
14	Majalaya	73,13	98,32	8,06	643,12	76,36
15	Solokanjeruk	68,26	98,72	7,92	638,97	73,37
16	Ciparay	71,84	98,32	8,40	637,58	75,48
17	Baleendah	71,56	99,02	8,83	672,27	78,47
18	Arjasari	70,66	96,75	7,49	644,76	74,35
19	Banjaran	72,05	98,34	8,80	645,82	76,53
20	Cangkuang	71,90	98,85	8,48	638,70	75,77
21	Pameungpeuk	71,74	99,14	8,94	648,49	76,85
22	Katapang	70,19	99,29	8,70	636,58	74,92
23	Soreang	71,96	99,33	8,68	647,31	76,72
24	Kutawaringin	70,95	97,95	7,15	640,67	74,22
25	Margaasih	71,59	99,12	8,73	636,24	75,66
26	Margahayu	70,93	99,79	10,39	646,33	77,45
27	Dayeuhkolot	71,30	99,60	9,87	659,98	78,28
28	Bojongsoang	70,00	99,00	9,43	661,47	77,21
29	Cileunyi	73,54	99,24	9,42	660,29	79,13
30	Cilengkrang	72,10	97,74	8,60	653,02	76,83
31	Cimemyan	70,14	98,36	8,68	640,25	74,95
Kab. Bandung		70,54	98,86	8,72	645,11	75,69

Sumber : BPS Kabupaten Bandung, Survei Khusus IPM 2015

Tabel 8.4
Indeks Pembangunan Manusia Kabupaten Bandung
Menurut Kecamatan, Tahun 2014

No	Kecamatan	I n d e k s					IPM
		Kesehatan	Melek Huruf	Lama Sekolah	Pendidikan	Daya Beli	
(1)	(2)	(3)	(4)	(5)	(6)	(7)	(8)
1	Ciwidey	76,33	98,19	48,20	81,53	64,47	74,11
2	Rancabali	76,02	98,01	44,87	80,30	68,29	74,87
3	Pasirjambu	78,98	98,90	49,20	82,33	68,21	76,51
4	Cimaung	78,30	96,80	49,00	80,87	65,19	74,78
5	Pangalengan	78,47	97,38	47,87	80,88	66,17	75,17
6	Kertasari	72,43	97,35	42,87	79,19	58,35	70,00
7	Pacet	72,30	97,27	46,73	80,42	61,16	71,29
8	Ibun	80,03	97,03	46,53	80,20	68,07	76,10
9	Paseh	74,65	97,63	48,13	81,13	65,35	73,72
10	Cikancung	70,22	98,35	49,20	81,97	62,22	71,47
11	Cicalengka	74,05	98,99	57,93	85,30	62,84	74,07
12	Nagreg	78,03	68,31	50,87	82,50	64,78	75,11
13	Rancaekek	79,98	99,27	62,60	87,05	69,14	78,72
14	Majalaya	80,22	98,32	53,73	83,46	65,43	76,36
15	Solokanjeruk	72,10	98,72	53,20	83,55	64,47	73,37
16	Ciparay	78,07	98,32	56,00	84,21	64,15	75,48
17	Baleendah	77,60	99,02	58,87	85,64	72,16	78,47
18	Arjasari	76,10	96,75	49,93	81,14	65,81	74,35
19	Banjaran	78,42	98,34	58,67	85,12	66,05	76,53
20	Cangkuang	78,17	98,85	56,53	84,74	64,41	75,77
21	Pameungpeuk	77,90	99,14	59,60	85,98	66,67	76,85
22	Katapang	75,32	99,29	58,00	85,53	63,92	74,92
23	Soreang	78,27	99,33	57,87	85,51	66,40	76,72
24	Kutawaringin	76,58	97,95	47,67	81,19	64,86	74,22
25	Margaasih	77,65	99,12	58,20	85,48	63,64	75,66
26	Margahayu	76,55	99,79	69,27	89,62	66,17	77,45
27	Dayeuhkolot	77,17	99,60	65,80	88,33	69,32	78,28
28	Bojongsoang	75,00	99,00	62,87	86,96	69,67	77,21
29	Cileunyi	80,90	99,24	62,80	87,09	69,40	79,13
30	Cilengkrang	78,50	97,74	57,33	84,27	67,72	76,83
31	Cimenyang	75,23	68,36	57,87	84,86	64,76	74,95
Kab. Bandung		75,90	98,86	58,13	85,28	65,89	75,69

Sumber : BPS Kabupaten Bandung, Survei Khusus IPM 2015