

Kecamatan

Selupu Rejang dalam Angka

2022



<https://rejanglebon>



**BADAN PUSAT STATISTIK
KABUPATEN REJANG LEBONG**

**KECAMATAN
SELUPU REJANG
DALAM ANGKA
2022**

<https://rejanglebongkab.bps.go.id>

KECAMATAN SELUUPU REJANG DALAM ANGKA 2022

ISSN: ...

No. Publikasi: 17020.2208

Katalog :1102001.1702042

Ukuran Buku: 14,8 cm x 21 cm

Jumlah Halaman : xxvi + 86 hal

Naskah:

BPS KABUPATEN REJANG LEBONG

Penyunting:

BPS KABUPATEN REJANG LEBONG

Desain Cover:

BPS KABUPATEN REJANG LEBONG

Ilustrasi Kover:

BPS KABUPATEN REJANG LEBONG

Diterbitkan oleh:

©BPS KABUPATEN REJANG LEBONG

Dicetak oleh:

Percetakan Negara RI Cabang Bengkulu

Dilarang mengumumkan, mendistribusikan, mengomunikasikan, dan/atau menggandakan sebagian atau seluruh isi buku ini untuk tujuan komersil tanpa izin tertulis dari Badan Pusat Statistik Kabupaten Rejang Lebong.

TIM PENYUSUN

Pengarah

Rialdo Eka Putera, SE, M.Si

Penanggung Jawab

Rialdo Eka Putera, SE, M.Si

Koordinator

Nova Primeri, S.ST

Penyusun

Ardiansyah

Infografis

Ardiansyah

<https://rejanglebongkab.go.id>

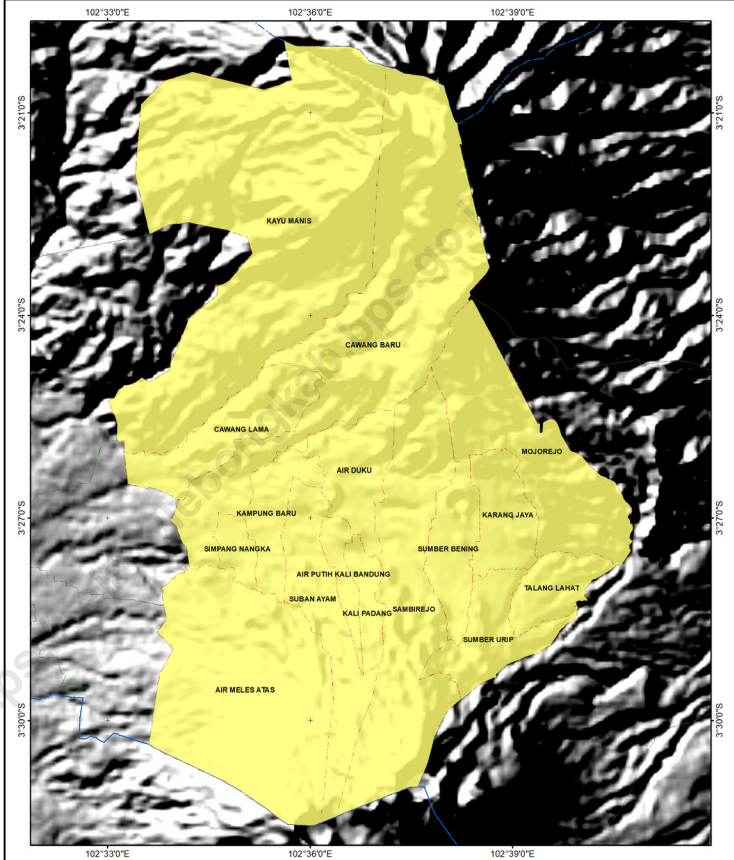
KONTRIBUTOR DATA

1. Kementerian Agama/*Ministry of Religious Affair*
2. Kementerian Pendidikan dan Kebudayaan/*Ministry of Education and Culture*
3. Badan Pusat Statistik/*BPS-Statistics Indonesia*
4. Dinas Kependudukan dan Pencatatan Sipil Kabupaten Rejang Lebong
5. Bagian Pemerintahan Pemerintah Daerah Kabupaten Rejang Lebong

<https://rejanglebongkab.bps.go.id>

PETA WILAYAH KECAMATAN SELUPU REJANG

PETA ADMINISTRASI KECAMATAN SELUPU REJANG KABUPATEN REJANG LEBONG PROVINSI BENGKULU




Legenda :

- Batas Kabupaten
- Batas Kecamatan
- Batas Desa



skala 1 : 55.000
zona 47-48S

Proyeksi Transverse Mercatore



**BADAN PUSAT STATISTIK
KABUPATEN REJANG LEBONG
2020**

Sumber Data : Hasil Lapangan Wilkerstat SP2020

KEPALA BPS KABUPATEN REJANG LEBONG



RIALDO EKA PUTERA, SE, M.SI



KATA PENGANTAR

Publikasi Kecamatan Selupu Rejang dalam Angka 2022 merupakan publikasi tahunan yang diterbitkan oleh BPS Kabupaten Rejang Lebong. Publikasi ini dapat terwujud berkat kerjasama dan bantuan dari berbagai pihak baik instansi pemerintah maupun swasta.

Disadari bahwa publikasi ini masih terasa belum dapat memenuhi kebutuhan pemakai data. Oleh karena itu, kritik dan saran yang konstruktif sangat diharapkan untuk perbaikan publikasi ini di masa mendatang.

Kepada semua pihak yang telah membantu menyediakan data dalam penyusunan publikasi ini, kami sampaikan ucapan terima kasih. Diharapkan publikasi ini dapat bermanfaat bagi kita semua dalam menyusun, melaksanakan dan mengevaluasi pembangunan, khususnya di Kecamatan Selupu Rejang .

Curup , September 2022
Kepala BPS
Kabupaten Rejang Lebong

Rialdo Eka Putera, SE, M.Si

DAFTAR ISI

Halaman

Kata Pengantar	xi
Daftar Isi	xiii
Daftar Tabel	xv
Daftar Gambar	xxi
Penjelasan Umum.....	xxiii
Daftar Singkatan.....	xxv
1. Geografi	1
2. Pemerintahan	9
3. Penduduk.....	17
4. Sosial dan Kesejahteraan Rakyat.....	25
5. Pertanian	53
6. Pariwisata, Transportasi, dan Komunikasi	65
7. Perbankan, Koperasi, dan Perdagangan.....	77

DAFTAR TABEL

Halaman

1. GEOGRAFI

1.1 KEADAAN GEOGRAFI

1.1	Luas Daerah Menurut Desa/Kelurahan di Kecamatan Selupu Rejang, 2021	6
1.2	Jarak ke Ibukota Kecamatan dan Ibukota Kabupaten/Kota Menurut Desa/Kelurahan di Kecamatan Selupu Rejang (km), 2021	7
1.3	Topografi Sebagian Besar Wilayah Desa/ Kelurahan di Kecamatan Selupu Rejang, 2021	8

2. PEMERINTAHAN

2.1 WILAYAH ADMINISTRATIF

2.1.1	Status Pemerintahan Desa/Kelurahan di Kecamatan Selupu Rejang, 2021	14
-------	---	----

2.2 SUMBER DAYA MANUSIA

2.2.1	Keberadaan Aparatur Pemerintahan Desa/ Kelurahan di Kecamatan Selupu Rejang, 2021	15
2.2.2	Keberadaan Badan Pemusyawaratan Desa/Lembaga Musyawarah Kelurahan di Kecamatan Selupu Rejang, 2021	16

3. PENDUDUK

3.1 Penduduk, Distribusi Persentase Penduduk, Kepadatan Penduduk, Rasio Jenis Kelamin Penduduk Menurut Desa/ Kelurahan di Kecamatan Selupu Rejang, 2021 28

3.2 Jumlah Penduduk Menurut Kelompok Umur di Kecamatan Selupu Rejang, 2021 30

4. SOSIAL DAN KESEJAHTERAAN RAKYAT

4.1 PENDIDIKAN

4.1.1 Banyaknya Desa¹/Kelurahan yang Memiliki Fasilitas Sekolah Menurut Tingkat Pendidikan di Kecamatan Selupu Rejang, 2019–2021 31

4.1.2 Jumlah Sekolah Menurut Tingkat Pendidikan di Kecamatan Selupu Rejang, 2020/2021 dan 2021/2022 32

4.1.3 Jumlah Guru Menurut Tingkat Pendidikan di Kecamatan Selupu Rejang, 2020/2021 dan 2021/2022 33

4.1.4 Jumlah Murid Menurut Tingkat Pendidikan di Kecamatan Selupu Rejang, 2020/2021 dan 2021/2022 34

4.2 KESEHATAN

4.2.1 Banyaknya Desa¹/Kelurahan yang Memiliki Sarana Kesehatan Menurut Jenis Sarana Kesehatan di Kecamatan Selupu Rejang, 2019–2021 35

4.2.2 Banyaknya Warga Penderita Kekurangan Gizi Menurut Desa/Kelurahan di Kecamatan Selupu Rejang, 2020 36

4.3 PERUMAHAN DAN LINGKUNGAN

4.3.1	Banyaknya Desa/Kelurahan Menurut Sumber Air Minum Sebagian Besar Keluarga di Kecamatan Selupu Rejang, 2019–2021	37
4.3.2	Banyaknya Keluarga Menurut Desa/Kelurahan dan Jenis Pengguna Listrik di Kecamatan Selupu Rejang, 2021	38
4.3.3	Banyaknya Desa/Kelurahan Menurut Sumber Penerangan Jalan Utama Desa/Kelurahan di Kecamatan Selupu Rejang, 2019–2021	39
4.3.4	Banyaknya Desa/Kelurahan Menurut Penggunaan Fasilitas Tempat Buang Air Besar Sebagian Besar Keluarga di Kecamatan Selupu Rejang, 2019–2021	40
4.3.5	Banyaknya Desa/Kelurahan Menurut Jenis Bahan Bakar untuk Memasak yang Digunakan Sebagian Besar Keluarga di Kecamatan Selupu Rejang, 2021	41
4.4 AGAMA DAN SOSIAL LAINNYA		
4.4.1	Jumlah Tempat Peribadatan Menurut Desa/Kelurahan di Kecamatan Selupu Rejang, 2021	42
4.4.2	Banyaknya Kejadian Bencana Alam Menurut Desa/Kelurahan dan Jenis Bencana Alam di Kecamatan Selupu Rejang, 2020	43
4.4.3	Banyaknya Korban Jiwa Akibat Bencana Alam Menurut Desa/Kelurahan dan Jenis Bencana Alam di Kecamatan Selupu Rejang, 2020	46
4.4.4	Keberadaan Fasilitas/Upaya Antisipasi/Mitigasi Bencana Alam Menurut Desa/Kelurahan di Kecamatan Selupu Rejang, 2021	49

4.4.5	Banyaknya Desa/Kelurahan yang Memiliki Kelompok Kegiatan Olahraga Menurut Jenis Olahraga dan Ketersediaan Fasilitas/ Lapangan Olahraga di Kecamatan Selupu Rejang, 2021	51
5.	PERTANIAN	
5.1	Luas Panen Tanaman Sayuran Semusim Menurut Jenis Tanaman di Kecamatan Selupu Rejang (ha), 2020–2021	58
5.2	Produksi Tanaman Sayuran Semusim Menurut Jenis Tanaman di Kecamatan Selupu Rejang (kuintal), 2020–2021	59
5.3	Luas Panen Tanaman Biofarmaka Menurut Jenis Tanaman di Kecamatan Selupu Rejang (m ²), 2020–2021	60
5.4	Produksi Tanaman Biofarmaka Menurut Jenis Tanaman di Kecamatan Selupu Rejang (kg), 2020–2021	61
5.5	Luas Panen Tanaman Hias Menurut Jenis Tanaman di Kecamatan Selupu Rejang (m ²), 2020–2021	62
5.6	Produksi Tanaman Hias Menurut Jenis Tanaman di Kecamatan Selupu Rejang (tangcai), 2020–2021	63
5.7	Produksi Buah-Buahan dan Sayuran Tahunan Menurut Jenis Tanaman di Kecamatan Selupu Rejang (kuintal), 2020–2021	64
6.	PARIWISATA, TRANSPORTASI, DAN KOMUNIKASI	
6.1	PARIWISATA	
6.1.1	Jumlah Sarana Akomodasi Menurut Desa/Kelurahan dan Jenis Akomodasi di Kecamatan Selupu Rejang, 2021	70

6.2 TRANSPORTASI

6.2.1	Prasarana dan Sarana Transportasi Antar Desa/Kelurahan Menurut Desa/Kelurahan di Kecamatan Selupu Rejang, 2021	71
-------	--	----

6.3 KOMUNIKASI

6.2.2	Keberadaan Kantor Pos/Pos Pembantu/Rumah Pos, Pos Keliling, dan Perusahaan/Agen Jasa Ekspedisi Swasta Menurut Desa/Kelurahan di Kecamatan Selupu Rejang, 2021	73
6.3.1	Jumlah Menara Telepon seluler dan Operator Layanan Komunikasi Telepon Seluler Menurut Desa/Kelurahan di Kecamatan Selupu Rejang, 2021	74
6.3.2	Kekuatan Sinyal Telepon Seluler dan Jenis Sinyal Internet Telepon Seluler Menurut Desa/Kelurahan di Kecamatan Selupu Rejang, 2021	75

7. PERBANKAN, KOPERASI, DAN PERDAGANGAN

7.1	Banyaknya Sarana Lembaga Keuangan Bank Menurut Desa/Kelurahan dan Jenis Bank di Kecamatan Selupu Rejang, 2021	82
7.2	Banyaknya Koperasi Aktif Menurut Menurut Desa/Kelurahan dan Jenis Koperasi di Kecamatan Selupu Rejang, 2021	83
7.3	Banyaknya Sarana Perdagangan Menurut Desa/Kelurahan dan Jenis Sarana Perdagangan di Kecamatan Selupu Rejang, 2021	85

DAFTAR GAMBAR/LIST OF FIGURES

	Halaman <i>Page</i>
1.1 Luas Daerah menurut Desa/Kelurahan (%), 2021	5
2.1 Jumlah Aparatur Pemerintah Desa di Kecamatan Selupu Rejang tahun 2021	13
3.1 Jumlah Penduduk di Kecamatan Selupu Rejang berdasarkan Jenis Kelamin dan Desa tahun 2021	21
4.1 Jumlah Desa yang memiliki Sekolah berdasarkan Jenjang Pendidikan di Kecamatan Selupu Rejang tahun 2021	30
5.1 Jumlah Produksi Tanaman Selama Setahun di Kecamatan Selupu Rejang tahun 2020-2021 (Kuintal)	57
6.1 Jumlah Operator Layanan Komunikasi Telepon Seluler berdasarkan Desa di tahun 2021	69
7.1 Jumlah Koperasi Aktif di Kecamatan Selupu Rejang tahun 2021	81

PENJELASAN UMUM

Tanda-tanda, satuan-satuan, dan lain-lainnya yang digunakan dalam publikasi ini adalah sebagai berikut:

1. TANDA-TANDA

Data tidak tersedia	: ...
Tidak ada atau nol	: -
Data dapat diabaikan.....	: 0
Tanda decimal	: ,
Data tidak dapat ditampilkan	: NA
Angka estimasi	: e
Angka diperbaiki	: r
Angka sementara	: x
Angka sangat sementara	: xx
Angka sangat sangat sementara	: xxx

2. SATUAN

barel/ <i>barrel</i>	: 158,99 liter/ <i>litres</i> = 1/6,2898 m ³
hektar (ha)/ <i>hectare (ha)</i>	: 10 000 m ²
kilometer (km)/ <i>kilometres (km)</i>	: 1 000 meter/ <i>meters (m)</i>
knot/ <i>knot</i>	: 1,8523 km/jam (<i>km/hour</i>)
kuintal/ <i>quintal</i>	: 100 kg
KWh	: 1 000 Watt <i>hour</i>
MWh	: 1 000 KWh
liter (untuk beras)/ <i>litre (for rice)</i>	: 0,80 kg
MMSCF	: 1/35,3 m ³
metrik ton (m.ton)/ <i>metric ton (m. ton)</i>	: 0,98421 long ton = 1 000 kg
ons/ <i>ounce</i>	: 28,31 gram/ <i>grams</i>
ton	: 1 000 kg

Satuan lain: buah, dus, butir, helai/lembar, kaleng, batang, pulsa, ton kilometer (ton-km), jam, menit, persen (%).

Perbedaan angka di belakang koma disebabkan oleh pembulatan angka.

DAFTAR SINGKATAN/LIST OF ABBREVIATION

SI	: Stasiun Iklim
SMPK	: Stasiun Meterologi Pertanian Khusus
t.t	: Tempat tidur
BCG	: Bacillus Calmette Guerin
DPT	: Difteri, Pertusis, Tetanus
TT	: Tetanus Toxoid
IOT	: Industri Obat Tradisional
IKOT	: Industri Kecil Obat Tradisional
Alkes	: Alat kesehatan
PKRT	: Perbekalan Kesehatan Rumah tangga
Kompl	: Komplemen
IRTP	: Industri Pangan Produksi Rumah Tangga
PBF	: Pedagang Besar Farmasi
GFK	: Gudang Farmasi Kab/Kota/Regency
RB	: Rumah Bersalin
Pustu	: Puskesmas pembantu
BP	: Balai Pengobatan
TPS	: Tempat Pembuangan Sampah Sementara
Jamkesmas	: Jaminan kesehatan masyarakat miskin
PJKMU	: Program Jaminan Kesehatan Masyarakat Umum
SIUP	: Surat Ijin Usaha Perdagangan
TDP	: Tanda Daftar Perusahaan
API	: Angka Pengenal Importir

BAB 1

GEOGRAFI

<https://rejanglebongkab.bps.go.id>

PENJELASAN TEKNIS

1. Berdasarkan posisi geografisnya, Kecamatan Selupu Rejang memiliki batas-batas :
 - Utara : Taman Nasional Kerinci Sebelat
 - Selatan : Kabupaten Kepahiang dan BKSDA
 - Timur : Sindang Kelingi, Padang Ulak Tanding dan Binduriang
 - Barat : Curup Utara dan Kecamatan Curup Timur

<https://rejanglebongkab.bps.go.id>

ULASAN

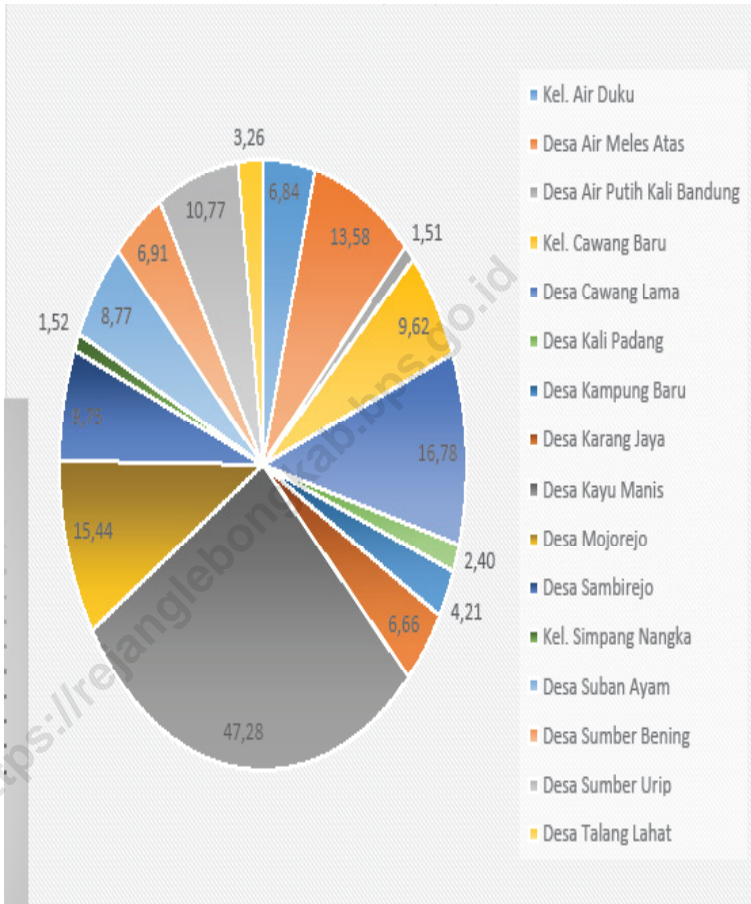
Kecamatan Selupu Rejang terdiri dari 16 desa/kelurahan, yaitu:

- Desa Air Meles Atas
- Kel. Simpang Nangka
- Kel. Cawang Baru
- Desa Cawang Lama
- Desa Kayu Manis
- Desa Kampung Baru
- Desa Suban Ayam
- Desa Air Putih Kali Bandung
- Desa Kali Padang
- Kel. Air Duku
- Desa Sambirejo
- Desa Sumber Bening
- Desa Karang Jaya
- Desa Sumber Urip
- Desa Talang Lahat
- Desa Mojorejo

Kecamatan Selupu Rejang Menurut Sekretariat daerah Bagian Pemerintahan Daerah Kabupaten Rejang Lebong memiliki wilayah seluas 165,3 Km² atau sekitar 10,66 persen dari seluruh luas Kabupaten Rejang Lebong yang terbagi kedalam 16 desa/kelurahan definitif. Desa dengan wilayah terluas adalah Desa Kayu Manis dengan luas 47,28 Km² atau sekitar 28,60 persen dari luas Kecamatan Selupu Rejang. Desa dengan luas wilayah terkecil adalah Desa Air Putih Kali Bandung yang hanya memiliki luas sekitar 1,51 Km² atau sekitar 0,91 persen luas Kecamatan Selupu Rejang. Ibukota Kecamatan Selupu Rejang yaitu Kel. Air Duku berjarak sekitar 12 Km dari ibukota Kabupaten Rejang Lebong yaitu Curup dan 91,3 km dari Provinsi Bengkulu.

Gambar 1.1
Figures

Luas Daerah menurut Desa/Kelurahan (Km²), 2021
Total Area by Village/Kelurahan (Km²), 2021



Sumber/Source : Sekretariat Daerah Bagian Pemerintahan Daerah Kabupaten Rejang Lebong

Tabel 1.1 Luas Daerah Menurut Desa/Kelurahan di Kecamatan Selupu Rejang, 2021

Desa/Kelurahan	Luas (km ²)	Persentase terhadap Luas Kecamatan (%)
(1)	(2)	(3)
Kel. Air Duku	6,84	4,14
Desa Air Meles Atas	13,58	8,22
Desa Air Putih Kali Bandung	1,51	0,91
Kel. Cawang Baru	9,62	5,82
Desa Cawang Lama	16,78	10,15
Desa Kali Padang	2,40	1,45
Desa Kampung Baru	4,21	2,55
Desa Karang Jaya	6,66	4,03
Desa Kayu Manis	47,28	28,60
Desa Mojorejo	15,44	9,34
Desa Sambirejo	9,75	5,90
Kel. Simpang Nangka	1,52	0,92
Desa Suban Ayam	8,77	5,31
Desa Sumber Bening	6,91	4,18
Desa Sumber Urip	10,77	6,52
Desa Talang Lahat	3,26	1,97
Selupu Rejang	165,30	100,00

Catatan:

Sumber: Sekretariat Daerah Bagian Pemerintahan Daerah Kabupaten Rejang Lebong

Tabel 1.2 **Jarak ke Ibukota Kecamatan dan Ibukota Kabupaten/Kota Menurut Desa/Kelurahan di Kecamatan Selupu Rejang (km), 2021**

Desa/Kelurahan	Jarak ke Ibukota Kecamatan	Jarak ke Ibukota Kabupaten/Kota
(1)	(2)	(3)
Air Meles Atas	7	7
Cawang Baru	6	9
Cawang Lama	8	8
Kayu Manis	8	8
Simpang Nangka	7	8
Kampung Baru	5	10
Suban Ayam	3	11
Air Putih Kali Bandung	2	11
Air Duku	1	12
Sambirejo	2	13
Sumber Bening	2	18
Sumber Urip	8	21
Karang Jaya	5	19
Kali Padang	1	12
Talang Lahat	9	22
Mojorejo	7	18

Catatan:

Sumber: BPS, Pendataan Potensi Desa (Podes) 2021

Tabel 1.3
Table**Topografi Sebagian Besar Wilayah Desa/Kelurahan di Kecamatan Selupu Rejang, 2021**

Desa/Kelurahan	Topografi
(1)	(2)
Air Meles Atas	Lereng
Cawang Baru	Lereng
Cawang Lama	Lereng
Kayu Manis	Lereng
Simpang Nangka	Lereng
Kampung Baru	Lereng
Suban Ayam	Lereng
Air Putih Kali Bandung	Lereng
Air Duku	Lereng
Sambirejo	Lereng
Sumber Bening	Lereng
Sumber Urip	Lereng
Karang Jaya	Lereng
Kali Padang	Lereng
Talang Lahat	Lereng
Mojorejo	Lereng

Catatan:

Sumber: BPS, Pendataan Potensi Desa (Podes) 2021

BAB 2

PEMERINTAHAN

<https://rejanglebongkab.bps.go.id>

PENJELASAN TEKNIS

1. Kecamatan adalah pembagian wilayah administratif di Indonesia di bawah kabupaten atau kota. Kecamatan terdiri atas desa-desa atau kelurahan-kelurahan. Kedudukan kecamatan merupakan perangkat daerah kabupaten/kota sebagai pelaksana teknis kewilayahan yang mempunyai wilayah kerja tertentu dan dipimpin oleh seorang camat.
2. Kelurahan adalah suatu wilayah yang dipimpin oleh seorang Lurah sebagai perangkat daerah kabupaten dan atau daerah kota di bawah kecamatan (UndangUndang No. 32 Tahun 2004 tentang Pemerintahan Daerah).
3. Desa adalah kesatuan masyarakat hukum yang memiliki batas-batas wilayah yang berwenang untuk mengatur dan mengurus kepentingan masyarakat setempat berdasarkan asal-usul dan adat istiadat setempat yang diakui dan dihormati dalam sistem pemerintahan Negara Kesatuan Republik Indonesia
4. Desa definitif adalah wilayah yang secara administratif di bawah kecamatan yang dipimpin oleh Kepala Desa.
5. Desa persiapan adalah desa baru di dalam wilayah desa sebagai hasil pemekaran yang akan ditingkatkan menjadi desa definitif.
6. Satuan Lingkungan Setempat adalah satuan kewilayahan atau lingkungan di bawah desa/kelurahan. Satuan kewilayahan ini biasanya ditetapkan dengan peraturan daerah atau peraturan desa, dimana dalam peraturan tersebut menyebutkan tingkatan dan banyaknya satuan kewilayahan di bawah desa beserta batas-batasnya. Tingkatan dan nama SLS bisa berbeda antar daerah, seperti rukun tetangga (RT), rukun warga (RW), jorong, dusun, dan lingkungan.

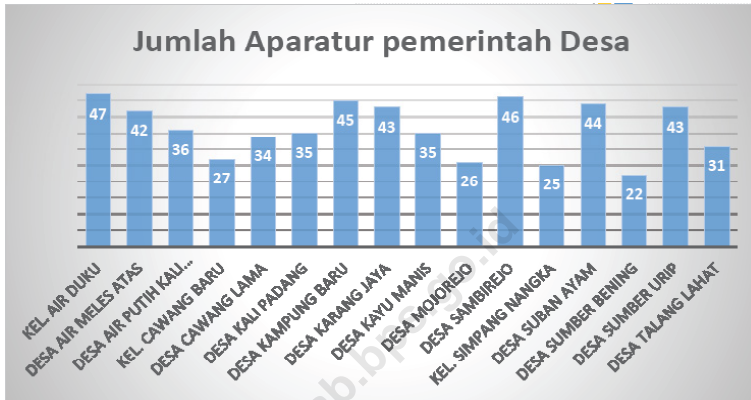
ULASAN

Kecamatan Selupu Rejang memiliki wilayah administratif sebanyak 16 desa/kelurahan definitif yaitu Desa Air Meles Atas, Kel. Simpang Nangka, Kel. Cawang Baru, Desa Cawang Lama, Desa Kayu Manis, Desa Kampung Baru, Desa Suban Ayam, Desa Air Putih Kali Bandung, Desa Kali Padang, Kel. Air Duku, Desa Sambirejo, Desa Sumber Bening, Desa Karang Jaya, Desa Sumbert Urip, Desa Talang Lahat dan Desa Mojorejo. Kantor Camat sebagai pusat pemerintahan Kecamatan berada di Kelurahan Air Duku.

Desa-desa di Kecamatan Selupu Rejang pada tahun 2022 memiliki jumlah SLS (Satuan Lingkungan Setempat) yang beragam yaitu RT dan dusun. Desa/kelurahan dengan jumlah SLS terbanyak adalah kel. Air Duku yang terdiri dari 18 SLS berupa RT. Sedangkan untuk desa dengan jumlah SLS paling sedikit ada beberapa desa, yaitu Desa Kayu Manis, Cawang Lama dan Talang Lahat yang memiliki 2 SLS berupa Dusun. Pada tahun 2022, enam belas desa di Kecamatan Selupu Rejang dipimpin oleh Lurah/Kepala Desa yang telah definitif. Kepala Desa ini dibantu oleh Sekretaris Desa, Kaur, Kasi dan Kadus.

Gambar 2.1 Jumlah Aparatur Pemerintah Desa di Kecamatan Selupu Rejang tahun 202

Figures



Sumber/Source : BPS, Pendataan Potensi Desa (Podes) 2021

2.1 WILAYAH ADMINISTRATIF

Tabel 2.1.1 Status Pemerintahan Desa/Kelurahan di Kecamatan Selupu Rejang, 2021

Desa/Kelurahan	Status Pemerintahan
(1)	(2)
Air Meles Atas	Desa
Cawang Baru	Kelurahan
Cawang Lama	Desa
Kayu Manis	Desa
Simpang Nangka	Kelurahan
Kampung Baru	Desa
Suban Ayam	Desa
Air Putih Kali Bandung	Desa
Air Duku	Kelurahan
Sambirejo	Desa
Sumber Bening	Desa
Sumber Urip	Desa
Karang Jaya	Desa
Kali Padang	Desa
Talang Lahat	Desa
Mojorejo	Desa

Catatan:

Sumber: BPS, Pendataan Potensi Desa (Podes) 2021

2.2 SUMBER DAYA MANUSIA

Tabel 2.2.1 Keberadaan Aparatur Pemerintahan Desa/Kelurahan di Kecamatan Selupu Rejang, 2021

Desa/Kelurahan	Sekretariat desa/Kelurahan	Pelaksana Teknis	Pelaksana Kwilayahan	Pegawai Desa/Kelurahan Lainnya
(1)	(2)	(3)	(4)	(5)
Air Meles Atas	3	3	3	33
Cawang Baru	0	1	13	13
Cawang Lama	3	3	2	26
Kayu Manis	3	3	2	27
Simpang Nangka	0	3	12	10
Kampung Baru	3	3	6	33
Suban Ayam	3	3	6	32
Air Putih Kali Bandung	3	3	3	27
Air Duku	0	3	15	29
Sambirejo	3	3	6	34
Sumber Bening	3	3	6	10
Sumber Urip	3	3	6	31
Karang Jaya	3	3	4	33
Kali Padang	3	3	2	27
Talang Lahat	3	3	2	23
Mojorejo	3	3	3	17
Jumlah/Total	39	46	91	405

atatan:

Sumber: BPS, Pendataan Potensi Desa (Podes) 2021

Tabel 2.2.2
Table

Keberadaan Badan Pemusyawaratan Desa/Lembaga Musyawarah Kelurahan di Kecamatan Selupu Rejang, 2021

Desa/Kelurahan	Badan Pemusyawaratan Desa/Lembaga Musyawarah Kelurahan
(1)	(2)
Air Meles Atas	Ada
Cawang Baru	Ada
Cawang Lama	Ada
Kayu Manis	Ada
Simpang Nangka	Ada
Kampung Baru	Ada
Suban Ayam	Ada
Air Putih Kali Bandung	Ada
Air Duku	Ada
Sambirejo	Ada
Sumber Bening	Ada
Sumber Urip	Ada
Karang Jaya	Ada
Kali Padang	Ada
Talang Lahat	Ada
Mojorejo	Ada

Catatan/Note:...

Sumber/Source: BPS, Pendataan Potensi Desa (Podes) 2021

BAB 3

PENDUDUK

<https://rejanglebongkab.bps.go.id>

PENJELASAN TEKNIS

1. Penduduk Indonesia adalah semua orang yang berdomisili di wilayah teritorial Indonesia selama 6 bulan atau lebih dan atau mereka yang berdomisili kurang dari 6 bulan tetapi bertujuan menetap.
2. Laju pertumbuhan penduduk adalah angka yang menunjukkan persentase penambahan penduduk dalam jangka waktu tertentu.
3. Kepadatan penduduk adalah rasio banyaknya penduduk per kilometer persegi.
4. Rasio jenis kelamin adalah perbandingan antara penduduk laki-laki dan penduduk perempuan pada suatu wilayah dan waktu tertentu. Biasanya dinyatakan dengan banyaknya penduduk laki-laki untuk 100 penduduk perempuan.

<https://rejanglebongkab.bps.go.id>

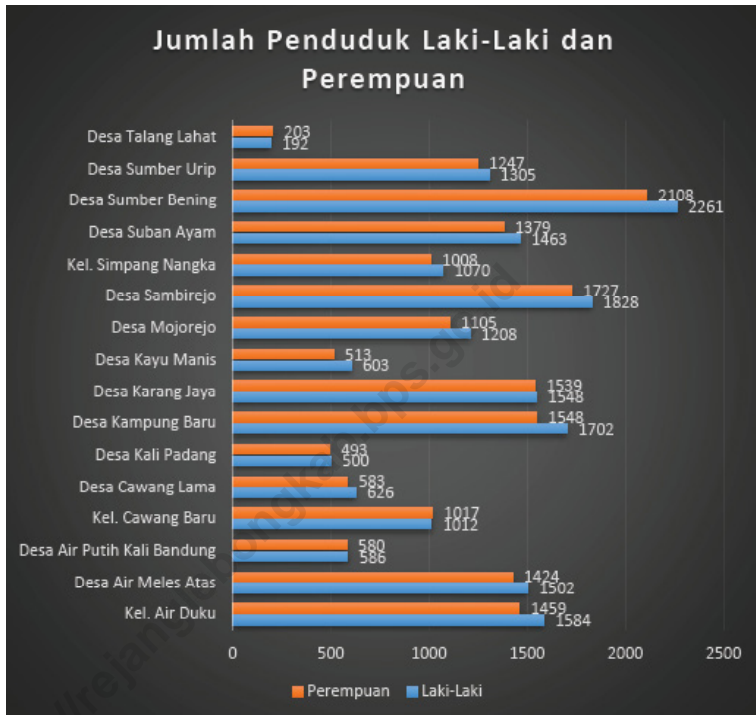
ULASAN

Jumlah penduduk Kecamatan Selupu Rejang pada tahun 2021 sebanyak 36923 jiwa dengan rasio jenis kelamin sebesar 105,89 yang artinya jumlah penduduk laki-laki lebih banyak daripada jumlah penduduk perempuan. Sedangkan untuk kepadatan penduduk di Kecamatan Selupu Rejang adalah 223,37 penduduk per Km².

Desa dengan persentase penduduk terbanyak adalah desa Sumber Bening yaitu sebesar 11,83% dari seluruh penduduk Kecamatan Selupu Rejang. Sedangkan desa dengan persentase penduduk terkecil adalah desa Talang Lahat dengan persentase sebesar 1,07%.

<https://rejanglebongkab.bps.go.id>

Gambar 3.1 Jumlah Penduduk di Kecamatan Selupu Rejang berdasarkan Jenis Kelamin dan Desa tahun 2021



Sumber/Source : DinasKependudukanPencatatanSipilKabupatenRejangLebong

Tabel
Table 3.1**Penduduk, Distribusi Persentase Penduduk, Kepadatan Penduduk, Rasio Jenis Kelamin Penduduk Menurut Desa/ Kelurahan di Kecamatan Selupu Rejang, 2021**

Desa/Kelurahan	Penduduk		
	Laki-Laki	Perempuan	Jumlah
(1)	(2)	(3)	(4)
Kel. Air Duku	1584	1459	3043
Desa Air Meles Atas	1502	1424	2926
Desa Air Putih Kali Bandung	586	580	1166
Kel. Cawang Baru	1012	1017	2029
Desa Cawang Lama	626	583	1209
Desa Kali Padang	500	493	993
Desa Kampung Baru	1702	1548	3250
Desa Karang Jaya	1548	1539	3087
Desa Kayu Manis	603	513	1116
Desa Mojorejo	1208	1105	2313
Desa Sambirejo	1828	1727	3555
Kel. Simpang Nangka	1070	1008	2078
Desa Suban Ayam	1463	1379	2842
Desa Sumber Bening	2261	2108	4369
Desa Sumber Urip	1305	1247	2552
Desa Talang Lahat	192	203	395
Selupu Rejang	18990	17933	36923

Lanjutan Tabel 3.1

Desa/Kelurahan	PersentasePenduduk	KepadatanPenduduk (per Km ²)	RasioJenisKelamin Penduduk
(1)	(5)	(6)	(7)
Kel. Air Duku	8,24	444,88	108,57
Desa Air Meles Atas	7,92	215,46	105,48
Desa Air Putih Kali Bandung	3,16	772,19	101,03
Kel. Cawang Baru	5,50	210,91	99,51
Desa Cawang Lama	3,27	72,05	107,38
Desa Kali Padang	2,69	413,75	101,42
Desa Kampung Baru	8,80	771,97	109,95
Desa Karang Jaya	8,36	463,51	100,58
Desa Kayu Manis	3,02	23,60	117,54
Desa Mojorejo	6,26	149,81	109,32
Desa Sambirejo	9,63	364,62	105,85
Kel. Simpang Nangka	5,63	1367,11	106,15
Desa Suban Ayam	7,70	324,06	106,09
Desa Sumber Bening	11,83	632,27	107,26
Desa Sumber Urip	6,91	236,95	104,65
Desa Talang Lahat	1,07	121,17	94,58
Selupu Rejang	100,00	223,37	105,89

Catatan:

Sumber: Dinas Kependudukan dan Pencatatan Sipil Kabupaten Rejang Lebong

Tabel
Table 3.2

Jumlah Penduduk Menurut Kelompok Umur di Kecamatan Selupu Rejang, 2021

Kelompok Umur	Jumlah Penduduk
(1)	(2)
0-4	2702
5-9	3151
10-14	3268
15-19	3074
20-24	2993
25-29	2981
30-34	2976
35-39	3089
40-44	3087
45-49	2719
50-54	2129
55-59	1684
60-64	1248
65-69	785
70-74	455
75+	582
Nama Kecamatan	

Catatan:

Sumber: Dinas Kependudukan dan Pencatatan Sipil Kabupaten Rejang Lebong

BAB 4

SOSIAL DAN

KESEJAHTERAAN

RAKYAT

<https://rejanglebongkab.bps.go.id>

PENJELASAN TEKNIS

1. Jenjang pendidikan formal Jenjang pendidikan formal terdiri atas jenjang pendidikan dasar, menengah, dan tinggi.
2. Bersekolah adalah seseorang yang terdaftar dan aktif mengikuti proses belajar, baik di suatu jenjang pendidikan formal maupun nonformal.
3. Rumah Sakit adalah sarana kesehatan/bangunan tempat untuk melayani penderita yang sakit untuk berobat rawat jalan atau rawat inap yang pelayanannya disediakan oleh dokter, perawat, dan tenaga ahli kesehatan lainnya.
4. Rumah Sakit Bersalin adalah rumah sakit khusus untuk persalinan, dilengkapi pelayanan spesialis pemeriksaan kehamilan, persalinan, rawat inap, dan rawat jalan ibu dan anak yang berada di bawah pengawasan dokter spesialis kandungan.
5. Poliklinik adalah sarana kesehatan/bangunan yang dipakai untuk pelayanan berobat jalan. Biasanya dikelola oleh swasta atau organisasi keagamaan tertentu.
6. Balai pengobatan adalah tempat pemeriksaan kesehatan di bawah pengawasan menteri kesehatan.
7. Puskesmas (Pusat Kesehatan Masyarakat) adalah sebagai unit pelayanan kesehatan milik pemerintah (pelaksana teknis dinas kesehatan kabupaten/kota) yang bertanggung jawab terhadap pelayanan kesehatan masyarakat untuk wilayah kecamatan, sebagian kecamatan, atau kelurahan/desa. Puskesmas memberikan pelayanan berobat jalan atau rawat inap. Biasanya Puskesmas berada di setiap kecamatan dan dapat terdiri dari 2 sampai 3 puskesmas di dalam 1 kecamatan. Puskesmas dibedakan antara puskesmas yang menyediakan pelayanan rawat inap dan tidak.
8. Apotek adalah suatu sarana kesehatan yang digunakan untuk pekerjaan kefarmasian, dan penyaluran/penjualan obat/bahan farmasi. Apotek melayani pembelian obat secara bebas atau dengan resep dokter. Apotek selalu ada tenaga apoteker selaku penanggungjawabnya.
9. Gizi buruk adalah suatu keadaan kekurangan konsumsi zat gizi yang disebabkan oleh rendahnya konsumsi energi protein dalam makanan sehari-hari, yang ditandai dengan berat dan tinggi badan tidak sesuai umur (dibawah rata-rata) dan harus ditetapkan oleh tenaga medis. Busung lapar termasuk salah satu bentuk gizi 86 Pedoman Pencacah Desa/Kelurahan buruk. Secara klinis, status gizi buruk meliputi tiga tipe, yaitu marasmus, kwashiorkor, dan marasmus-kwashiorkor.

PENJELASAN TEKNIS

1. Bencana alam adalah bencana yang diakibatkan oleh peristiwa atau serangkaian peristiwa yang disebabkan oleh alam antara lain berupa gempa bumi, tsunami, gunung meletus, banjir, banjir bandang, kekeringan, angin topan, dan tanah longsor. Data bencana yang disajikan merupakan kejadian bencana yang terjadi selama 3 tahun terakhir.
2. Sistem peringatan dini bencana alam adalah serangkaian kegiatan pemberian peringatan sesegera mungkin kepada masyarakat tentang kemungkinan terjadinya bencana alam pada suatu tempat oleh lembaga yang berwenang.
3. Lapangan olahraga adalah tempat lapang untuk kegiatan olahraga yang ada di desa/kelurahan baik yang sesuai dengan persyaratan olahraga yang bersangkutan maupun tidak. Keberadaan lapangan olahraga yang dimaksudkan bukan hanya yang dimiliki oleh desa/kelurahan, melainkan juga lapangan yang dimiliki swasta atau pribadi, baik yang difungsikan secara komersial maupun tidak komersial dan masyarakat umum dapat mengaksesnya.

ULASAN

Pada tahun ajaran 2021/2022 berdasarkan data dari Dinas Pendidikan Kabupaten Rejang Lebong, bahwa jumlah murid di Sekolah Dasar (SD) yang ada di Kecamatan Selupu Rejang adalah sebanyak 3141 murid yang tersebar di 17 unit SD dengan jumlah guru sebanyak 188 orang. Pada jenjang Sekolah Menengah Pertama (SMP) di Selupu Rejang terdapat 8 unit sekolah yang terdiri dari 1429 murid dan 131 guru. Sedangkan untuk SMA sampai dengan tahun 2021 terdapat 1 SMA dengan jumlah murid sebanyak 308 murid dan jumlah guru sebanyak 36 orang.

Selain itu pula dalam rangka mewujudkan masyarakat yang sehat tersedia juga fasilitas kesehatan seperti puskesmas sebanyak 3 unit yang berlokasi di Desa Sumber Urip, Desa Sambirejo dan kel. Simpang Nangka Kec. Selupu Rejang. Tidak hanya dibutuhkan fasilitas kesehatan, namun perlu digerakkan kegiatan olahraga sebagai upaya pencegahan. Kegiatan olahraga perlu pula didukung dengan fasilitas dan kelompok olahraga yang mendukung. Di Kecamatan Selupu Rejang sudah tersedia lapangan dan fasilitas olahraga bola voli, bulu tangkis, dan bola kaki. Namun fasilitas tersebut tidak tersedia untuk semua desa.

<https://rejanglebongkecamatan.go.id>

Gambar 4.1 Jumlah Desa yang Memiliki Sekolah berdasarkan Jenjang Pendidikan di Kecamatan Selupu Rejang tahun 2021
Figures



Sumber/Source : BPS Pendataan Potensi Desa (Podes) 2020 dan 2021 / BPS-Statistics Indonesia / Village Potential Data Collecting 2020 and 2021

4.1 PENDIDIKAN EDUCATION

Tabel 4.1.1 Jumlah Desa yang Memiliki Fasilitas Sekolah Menurut Tingkat Pendidikan di Kecamatan Selupu Rejang, 2019–2021

Tingkat Pendidikan Educational Level	2019	2020	2021
(1)	(2)	(3)	(4)
Sekolah Dasar (SD) Primary School	16	16	16
Madrasah Ibtidaiyah (MI) Madrasah Ibtidaiyah	2	2	2
Sekolah Menengah Pertama (SMP) Junior High School	8	8	8
Madrasah Tsanawiyah (MTs) Madrasah Tsanawiyah (MTs)	2	2	2
Sekolah Menengah Atas (SMA) Senior High School	1	1	1
Sekolah Menengah Kejuruan (SMK) Vocational High School	2	2	2
Madrasah Aliyah (MA) Madrasah Aliyah	2	2	2
Akademi/Perguruan Tinggi Academy/University	1	1	1

Catatan/Note: ¹Desa pada tabel ini termasuk Unit Permukiman Transmigrasi (UPT) yang masih dibina oleh kementerian terkait/Villages in this table include Transmigration Settlement Unit which is still fostered by the relevant ministries.

Sumber/Source: BPS Pendataan Potensi Desa (Podes) 2020 dan 2021/BPS-Statistic Indonesia Village Potential Data Collecting 2020 and 2021

Tabel 4.1.2
Table

Jumlah Sekolah Menurut Tingkat Pendidikan di Kecamatan Selupu Rejang, 2020/2021 dan 2021/2022

Tingkat Pendidikan Educational Level	Negeri/Public		Swasta/Private		Jumlah/Total	
	2020/2021	2021/2022	2020/2021	2021/2022	2020/2021	2021/2022
(1)	(2)	(3)	(4)	(5)	(6)	(7)
Taman Kanak-Kanak (TK) ¹ /Kindergarten ¹	1	3	4	3	5	6
Raudatul Athfal (RA) ² Raudatul Athfal (RA) ²	0	0	2	2	2	2
Sekolah Dasar (SD) ¹ Elementary Schools ¹	15	15	0	0	17	17
Madrasah Ibtidaiyah (MI) ² /Madrasah Ibtidaiyah (MI) ²	0	0	2	2	2	2
Sekolah Menengah Pertama (SMP) ¹ /Junior High Schools ¹	5	5	2	3	7	8
Madrasah Tsanawiyah (MTs) ² /Madrasah Tsanawiyah (MTs) ²	0	0	2	2	2	2
Sekolah Menengah Atas (SMA) ¹ /Senior High Schools ¹	1	1	0	0	1	1
Sekolah Menengah Kejuruan (SMK) ¹ Vocational High Schools ¹	1	1	1	1	2	2
Madrasah Aliyah (MA) ² Madrasah Aliyah (MA) ²	0	0	2	2	2	2

Catatan/Note: ³Seluruh Raudatul Athfal (RA) berstatus swasta/All Raudatul Athfal (RA) are private
 Sumber/Source: ¹Kementerian Pendidikan, Kebudayaan, Riset, dan Teknologi, Sistem Data Pokok Pendidikan dan data semester ganjil laporan sampai dengan 30 November 2021/Ministry of Education, Culture, Research, and Technology, Basic Education Data System, odd semester report data up to 30 November 2021
²Kementerian Agama, EMIS, data semester ganjil laporan sampai dengan 17 Februari 2022/Ministry of Religious Affairs, EMIS, odd semester report data up to 17 February 2022

Tabel 4.1.3 Jumlah Guru Menurut Tingkat Pendidikan di Kecamatan Selupu Rejang, 2020/2021 dan 2021/2022

Tingkat Pendidikan Educational Level	Negeri/Public		Swasta/Private		Jumlah/Total	
	2020/2021	2021/2022	2020/2021	2021/2022	2020/2021	2021/2022
(1)	(2)	(3)	(4)	(5)	(6)	(7)
Taman Kanak-Kanak (TK) ¹ /Kindergarten ¹	10	14	13	10	23	24
Raudatul Athfal (RA) ² Raudatul Athfal (RA) ²	0	0	9	9	9	9
Sekolah Dasar (SD) ^{1,3} Elementary Schools ^{1,3}	198	188	0	0	198	188
Madrasah Ibtidaiyah (MI) ² /Madrasah Ibtidaiyah (MI) ²	0	0	20	20	20	20
Sekolah Menengah Pertama (SMP) ^{1,3} / Junior High Schools ^{1,3}	89	87	26	44	115	131
Madrasah Tsanawiyah (MTs) ² /Madrasah Tsanawiyah (MTs) ²	0	0	31	36	31	36
Sekolah Menengah Atas (SMA) ^{1,3} / Senior High Schools ^{1,3}	37	36	0	0	37	36
Sekolah Menengah Kejuruan (SMK) ^{1,3,4} Vocational High Schools ^{1,3,4}	0	0	0	0	58	59
Madrasah Aliyah (MA) ² Madrasah Aliyah (MA) ²	0	0	30	28	30	28

Catatan/Note: ³Jumlah guru termasuk kepala sekolah dan guru/The total of teachers including headmaster and teacher.

⁴Guru yang mengajar di dua sekolah atau lebih dihitung di masing-masing sekolah/Teacher who taught in two schools or more counted in every school.

Sumber/Source: Kementerian Pendidikan, Kebudayaan, Riset dan Teknologi, Sistem Data Pokok Pendidikan dan semester ganjil laporan sampai dengan 30 November 2021/Ministry of Education, Culture, Research and Technology, Basic Education Data System, odd semester report data up to 30 November 2021

²Kementerian Agama, EMIS, data semester ganjil laporan sampai dengan 17 Februari 2022/Ministry of Religious Affairs, EMIS, odd semester report data up to 17 February 2022

Tabel 4.1.4 Jumlah Murid Menurut Tingkat Pendidikan di Kecamatan Selupu Rejang, 2020/2021 dan 2021/2022

Tingkat Pendidikan Educational Level	Negeri/Public		Swasta/Private		Jumlah/Total	
	2020/2021	2021/2022	2020/2021	2021/2022	/2021	2021/2022
(1)	(2)	(3)	(4)	(5)	(6)	(7)
Taman Kanak-Kanak (TK) ¹ /Kindergarten ¹	79	150	158	103	237	253
Raudatul Athfal (RA) ² Raudatul Athfal (RA) ²	0	0	101	84	101	84
Sekolah Dasar (SD) ¹ Elementary Schools ¹	3215	3141	0	0	3215	3141
Madrasah Ibtidaiyah (MI) ² /Madrasah Ibtidaiyah (MI) ²	0	0	104	103	104	103
Sekolah Menengah Pertama (SMP) ¹ /Junior High Schools ¹	1074	1039	282	390	1356	1429
Madrasah Tsanawiyah (MTs) ² /Madrasah Tsanawiyah (MTs) ²	0	0	270	227	270	227
Sekolah Menengah Atas (SMA) ¹ /Senior High Schools ¹	364	308	0	0	364	308
Sekolah Menengah Kejuruan (SMK) ¹ Vocational High Schools ¹	0	0	0	0	812	853
Madrasah Aliyah (MA) ² Madrasah Aliyah (MA) ²	0	0	135	137	135	137

Catatan/Note:

Sumber/Source: ¹Kementerian Pendidikan, Kebudayaan, Riset dan Teknologi, Sistem Data Pokok Pendidikan dan data semester ganjil laporan sampai dengan 30 November 2021/Ministry of Education, Culture, Research and Technology, Basic Education Data System, odd semester report data up to 30 November 2021

²Kementerian Agama, EMIS, data semester ganjil laporan sampai dengan 17 Februari 2022/Ministry of Religious Affairs, EMIS, odd semester report data up to 17 February 2022

4.2 KESEHATAN HEALTH

Tabel 4.2.1 Banyaknya Desa¹/Kelurahan yang Memiliki Sarana Kesehatan Menurut Jenis Sarana Kesehatan di Kecamatan Selupu Rejang, 2019–2021

Jenis Sarana Kesehatan Type of Health Facilities	2019	2020	2021
(1)	(2)	(3)	(4)
Rumah Sakit Hospital	0	0	1
Rumah Sakit Bersalin Maternity Hospital	0	0	0
Poliklinik/Balai Pengobatan Polyclinic	0	0	0
Puskesmas Rawat Inap PublicHealthCenterwithInpatientCare	1	1	1
Puskesmas Tanpa Rawat Inap PublicHealthCenterwithoutInpatientCare	2	2	2
Apotek Pharmacy	2	2	2

Catatan/Note:

Sumber/Source: BPS Pendataan Potensi Desa (Podes) 2019–2021/BPS-StatisticsIndonesia/VillagePotentialDataCollecting 2019–2021

Tabel 4.2.2
Table

Banyaknya Warga Penderita Kekurangan Gizi Menurut Desa/Kelurahan di Kecamatan Selupu Rejang, 2020

Desa/Kelurahan	2020
(1)	(2)
Air Meles Atas	0
Cawang Baru	0
Cawang Lama	0
Kayu Manis	0
Simpang Nangka	0
Kampung Baru	0
Suban Ayam	0
Air Putih Kali Bandung	0
Air Duku	0
Sambirejo	0
Sumber Bening	0
Sumber Urip	0
Karang Jaya	0
Kali Padang	0
Talang Lahat	0
Mojorejo	0

Catatan/Note:

Sumber/Source: BPS/PendataanPotensiDesa(Podes)2021/BPS-StatisticsIndonesia/VillagePotentialDataCollecting2021

4.3 PERUMAHAN DAN LINGKUNGAN HOUSING AND ENVIRONMENT

Tabel 4.3.1 Banyaknya Desa/Kelurahan Menurut Sumber Air Minum Sebagian Besar Keluarga di Kecamatan Selupu Rejang, 2019–2021

Sumber Air Minum	2019	2020	2021
(1)	(2)	(3)	(4)
Air Kemasan Bermerk	5	5	5
Air Isi Ulang	10	10	10
Leding Dengan Meteran	1	1	1
Leding Tanpa Meteran	0	0	0
Sumur Bor atau Pompa	0	0	0
Sumur	0	0	0
Mata Air	0	0	0
Sungai/Danau/Kolam/Waduk/Situ/ Embung/Bendungan	0	0	0
Air Hujan	0	0	0
Lainnya	0	0	0

Catatan/Note:

Sumber/Source: BPS/Pendataan Potensi Desa (Podes) 2019–2021/BPS-Statistics Indonesia/Village Potential Data Collecting 2019–2021

Tabel 4.3.2 Banyaknya Keluarga Menurut Desa/Kelurahan dan Jenis Pengguna Listrik di Kecamatan Selupu Rejang, 2021

Desa/Kelurahan	Pengguna Listrik			Bukan Pengguna Listrik
	PLN	Non PLN	Jumlah	
(1)	(2)	(3)	(4)	(5)
Air Meles Atas	778	0	778	10
Cawang Baru	879	0	879	0
Cawang Lama	365	0	365	10
Kayu Manis	288	0	288	20
Simpang Nangka	559	0	559	0
Kampung Baru	912	0	912	4
Suban Ayam	809	0	809	1
Air Putih Kali Bandung	330	0	330	1
Air Duku	810	0	810	10
Sambirejo	1022	0	1022	5
Sumber Bening	1330	0	1330	3
Sumber Urip	765	0	765	1
Karang Jaya	818	0	818	0
Kali Padang	266	0	266	1
Talang Lahat	120	0	120	1
Mojorejo	655	0	655	0
Selupu Rejang	10706	0	10706	67

Catatan/Note: ...

Sumber/Source: BPS, Pendataan Potensi Desa (Podes) 2021/BPS-Statistics Indonesia/Village Potential Data Collecting 2021

Tabel 4.3.3 Banyaknya Desa/Kelurahan Menurut Sumber Penerangan Jalan Utama Desa/Kelurahan di Kecamatan Selupu Rejang, 2019–2021

Sumber Penerangan Jalan Utama Source of Main Street Illumination	2019	2020	2021
(1)	(2)	(3)	(4)
Listrik Pemerintah/State Electricity	14	14	14
Listrik NonPemerintah/Non-State Electricity	2	2	2
Non Listrik/Non-Electric	-	-	-

Catatan/Note:

Sumber/Source: BPS Pendataan Potensi Desa (Podes) 2019–2021/BPS-Statistics Indonesia/Village Potential Data Collecting 2019–2021

Tabel
Table 4.3.4

Banyaknya Desa/Kelurahan Menurut Penggunaan Fasilitas Tempat Buang Air Besar Sebagian Besar Keluarga di Kecamatan Selupu Rejang, 2019–2021

Fasilitas Tempat Buang Air Besar Toilet Facility	2019	2020	2021
(1)	(2)	(3)	(4)
Sendiri/Private	16	16	16
Bersama/Shared	0	0	0
Umum/Public	0	0	0
Bukan Jamban/Non-Toilet	0	0	0
Jumlah/Total	16	16	16

Catatan/Note:

Sumber/Source: BPS Pendataan Potensi Desa (Podes) 2019–2021/BPS-Statistics Indonesia/Village Potential Data Collecting 2019–2021

Tabel 4.3.5
Table

Banyaknya Desa/Kelurahan Menurut Jenis Bahan Bakar untuk Memasak yang Digunakan Sebagian Besar Keluarga di Kecamatan Selupu Rejang, 2021

Jenis Bahan Bakar untuk Memasak Type of Cooking Fuel	2021
(1)	(2)
Listrik/Electric	1
Elpiji 5,5 kg/Blue Gas 5.5 kg-LPG	14
Elpiji 12 kg/12 kg-LPG	16
Elpiji 3 kg/3 kg-LPG	16
Gas Kota/City Gas	0
Biogas/Biogas	0
Minyak Tanah/Kerosene	1
Briket/Briquettes	0
Arang/Charcoal	0
Kayu Bakar/Firewood	13
Lainnya/Others	0

Catatan/Note:

Sumber/Source: BPS/PendataanPotensiDesa(Podes)2021/BPS-StatisticsIndonesia/VillagePotentialDataCollecting2021

4.4 AGAMA DAN SOSIAL LAINNYA RELIGION AND OTHER SOCIAL AFFAIRS

Tabel 4.4.1 Jumlah Tempat Peribadatan Menurut Desa/Kelurahan di Kecamatan Selupu Rejang, 2021
Table

Desa/Kelurahan Village/Kelurahan	Masjid Mosque	Mushola Pray Room	Gereja Protestan Protestant Church	Gereja Katholik Catholic Church	Pura Temple	Vihara
(1)	(2)	(3)	(4)	(5)	(6)	(7)
Air Meles Atas	6	3	0	0	0	0
Cawang Baru	3	5	0	0	0	0
Cawang Lama	1	1	0	0	0	0
Kayu Manis	3	0	0	0	0	0
Simpang Nangka	2	4	0	0	0	0
Kampung Baru	3	5	0	0	0	0
Suban Ayam	2	3	0	0	0	0
Air Putih Kali Bandung	1	1	0	0	0	0
Air Duku	2	4	0	0	0	0
Sambirejo	1	8	0	0	0	0
Sumber Bening	2	7	0	0	0	0
Sumber Urip	1	7	0	0	0	0
Karang Jaya	2	5	1	0	0	0
Kali Padang	1	3	0	0	0	0
Talang Lahat	1	1	0	0	0	0
Mojorejo	1	5	0	0	0	1
Selupu Rejang	32	62	1	0	0	1

Catatan/Note:

Sumber/Source: BPS/PendataanPotensiDesa(Podes)2021/BPS-StatisticsIndonesia/VillagePotentialDataCollecting2021

Tabel 4.4.2
Table

**Banyaknya Kejadian Bencana Alam Menurut Desa/
Kelurahan dan Jenis Bencana Alam di Kecamatan Selupu
Rejang, 2020**

Desa/Kelurahan Village/Kelurahan	Gempa Bumi Earthquake	Tsunami Tsunami	Gunung Meletus Volcanic Eruption	Tanah Longsor Landslide
(1)	(2)	(3)	(4)	(5)
Air Meles Atas	0	0	0	0
Cawang Baru	0	0	0	0
Cawang Lama	0	0	0	0
Kayu Manis	0	0	0	0
Simpang Nangka	0	0	0	0
Kampung Baru	0	0	0	0
Suban Ayam	0	0	0	1
Air Putih Kali Bandung	0	0	0	0
Air Duku	0	0	0	0
Sambirejo	0	0	0	0
Sumber Bening	0	0	0	0
Sumber Urip	0	0	0	0
Karang Jaya	0	0	0	0
Kali Padang	0	0	0	0
Talang Lahat	0	0	0	0
Mojorejo	0	0	0	0
Selupu Rejang	0	0	0	1

Lanjutan Tabel/*Continued Table 4.4.2*

Desa/Kelurahan Village/Kelurahan	Banjir Floods	BanjirBandang Flash Floods	Kekeringan Drought	Kebakaran Hutan dan Lahan ForestandLand Fires
(1)	(2)	(3)	(4)	(5)
Air Meles Atas	0	0	0	0
Cawang Baru	0	0	0	0
Cawang Lama	0	0	0	0
Kayu Manis	0	0	0	0
Simpang Nangka	0	0	0	0
Kampung Baru	0	0	0	0
Suban Ayam	1	0	0	0
Air Putih Kali Bandung	0	0	0	0
Air Duku	0	0	0	0
Sambirejo	0	0	0	0
Sumber Bening	0	0	0	0
Sumber Urip	0	0	0	0
Karang Jaya	0	0	0	0
Kali Padang	0	0	0	0
Talang Lahat	0	0	0	0
Mojorejo	0	0	0	0
Selupu Rejang	1	0	0	0

Lanjutan Tabel/*Continued Table* 4.4.2

Desa/Kelurahan Village/Kelurahan	Angin Puyuh/ Puting Beliung/ Topan Tornado/Typhoon	Gelombang Pasang Tidal Wave	Abrasi Abrasion
(1)	(2)	(3)	(4)
Air Meles Atas	0	0	0
Cawang Baru	0	0	0
Cawang Lama	0	0	0
Kayu Manis	0	0	0
Simpang Nangka	0	0	0
Kampung Baru	0	0	0
Suban Ayam	0	0	0
Air Putih Kali Bandung	0	0	0
Air Duku	0	0	0
Sambirejo	0	0	0
Sumber Bening	0	0	0
Sumber Urip	0	0	0
Karang Jaya	0	0	0
Kali Padang	0	0	0
Talang Lahat	0	0	0
Mojorejo	0	0	0
Selupu Rejang	0	0	0

Catatan/Note:

Sumber/Source: BPS/Pendataan Potensi Desa (Podes) 2021/BPS-Statistics Indonesia/Village Potential Data Collecting 2021

Tabel
Table 4.4.3

Banyaknya Korban Jiwa Akibat Bencana Alam Menurut Desa/Kelurahan dan Jenis Bencana Alam di Kecamatan Selupu Rejang, 2020

Desa/Kelurahan Village/Kelurahan	Gempa Bumi Earthquake	Tsunami Tsunami	Gunung Meletus Volcanic Eruption	Tanah Longsor Landslide
(1)	(2)	(3)	(4)	(5)
Air Meles Atas	0	0	0	0
Cawang Baru	0	0	0	0
Cawang Lama	0	0	0	0
Kayu Manis	0	0	0	0
Simpang Nangka	0	0	0	0
Kampung Baru	0	0	0	0
Suban Ayam	0	0	0	0
Air Putih Kali Bandung	0	0	0	0
Air Duku	0	0	0	0
Sambirejo	0	0	0	0
Sumber Bening	0	0	0	0
Sumber Urip	0	0	0	0
Karang Jaya	0	0	0	0
Kali Padang	0	0	0	0
Talang Lahat	0	0	0	0
Mojorejo	0	0	0	0
Selupu Rejang	0	0	0	0

Lanjutan Tabel/*Continued Table 4.4.3*

Desa/Kelurahan Village/Kelurahan	Banjir Floods	BanjirBandang Flash Floods	Kekeringan Drought	Kebakaran Hutan dan Lahan ForestandLand Fires
(1)	(2)	(3)	(4)	(5)
Air Meles Atas	0	0	0	0
Cawang Baru	0	0	0	0
Cawang Lama	0	0	0	0
Kayu Manis	0	0	0	0
Simpang Nangka	0	0	0	0
Kampung Baru	0	0	0	0
Suban Ayam	0	0	0	0
Air Putih Kali Bandung	0	0	0	0
Air Duku	0	0	0	0
Sambirejo	0	0	0	0
Sumber Bening	0	0	0	0
Sumber Urip	0	0	0	0
Karang Jaya	0	0	0	0
Kali Padang	0	0	0	0
Talang Lahat	0	0	0	0
Mojorejo	0	0	0	0
Selupu Rejang	0	0	0	0

Lanjutan Tabel/*Continued Table 4.4.3*

Desa/Kelurahan Village/Kelurahan	Angin Puyuh/ Puting Beliung/ Topan Tornado/Typhoon	Gelombang Pasang Tidal Wave	Abrasi Abrasion
(1)	(2)	(3)	(4)
Air Meles Atas	0	0	0
Cawang Baru	0	0	0
Cawang Lama	0	0	0
Kayu Manis	0	0	0
Simpang Nangka	0	0	0
Kampung Baru	0	0	0
Suban Ayam	0	0	0
Air Putih Kali Bandung	0	0	0
Air Duku	0	0	0
Sambirejo	0	0	0
Sumber Bening	0	0	0
Sumber Urip	0	0	0
Karang Jaya	0	0	0
Kali Padang	0	0	0
Talang Lahat	0	0	0
Mojorejo	0	0	0

Catatan/Note:

Sumber/Source: BPS/PendataanPotensiDesa(Podes)2021/BPS-StatisticsIndonesia/VillagePotentialDataCollecting2021

Tabel 4.4.4
Table

Keberadaan Fasilitas/Upaya Antisipasi/Mitigasi Bencana Alam Menurut Desa/Kelurahan di Kecamatan Selupu Rejang, 2021

Desa/Kelurahan Village/Kelurahan	Sistem Peringatan Dini Bencana Alam Natural Disaster Early Warning System	Sistem Peringatan Dini Khusus Tsunami Tsunami Early Warning System	Perlengkapan Keselamatan Safety Equipment
(1)	(2)	(3)	(4)
Air Meles Atas	Tidak Ada	Bukan Wly pts Tsuna	Tidak Ada
Cawang Baru	Tidak Ada	Bukan Wly pts Tsuna	Tidak Ada
Cawang Lama	Tidak Ada	Bukan Wly pts Tsuna	Tidak Ada
Kayu Manis	Tidak Ada	Bukan Wly pts Tsuna	Tidak Ada
Simpang Nangka	Tidak Ada	Bukan Wly pts Tsuna	Tidak Ada
Kampung Baru	Tidak Ada	Bukan Wly pts Tsuna	Tidak Ada
Suban Ayam	Tidak Ada	Bukan Wly pts Tsuna	Tidak Ada
Air Putih Kali Bandung	Tidak Ada	Bukan Wly pts Tsuna	Tidak Ada
Air Duku	Tidak Ada	Bukan Wly pts Tsuna	Tidak Ada
Sambirejo	Tidak Ada	Bukan Wly pts Tsuna	Tidak Ada
Sumber Bening	Tidak Ada	Bukan Wly pts Tsuna	Tidak Ada
Sumber Urip	Ada	Bukan Wly pts Tsuna	Tidak Ada
Karang Jaya	Tidak Ada	Bukan Wly pts Tsuna	Tidak Ada
Kali Padang	Tidak Ada	Bukan Wly pts Tsuna	Tidak Ada
Talang Lahat	Tidak Ada	Bukan Wly pts Tsuna	Tidak Ada
Mojorejo	Tidak Ada	Bukan Wly pts Tsuna	Tidak Ada

Lanjutan Tabel/*Continued Table 4.4.4*

Desa/Kelurahan Village/Kelurahan	Rambu-Rambu dan Jalur Evakuasi Bencana Sign and Evacuation Route	Pembuatan, Perawatan, atau Normalisasi: Sungai, Kanal, Tanggul, Parit, Drainase, Waduk, Pantai, dll Manufacture, Maintenance, or Normalization: Rivers, Canals, Embankment, etc
(1)	(2)	(3)
Air Meles Atas	Tidak Ada	Tidak Ada
Cawang Baru	Tidak Ada	Tidak Ada
Cawang Lama	Tidak Ada	Ada
Kayu Manis	Tidak Ada	Tidak Ada
Simpang Nangka	Tidak Ada	Tidak Ada
Kampung Baru	Tidak Ada	Tidak Ada
Suban Ayam	Tidak Ada	Tidak Ada
Air Putih Kali Bandung	Tidak Ada	Tidak Ada
Air Duku	Tidak Ada	Tidak Ada
Sambirejo	Ada	Tidak Ada
Sumber Bening	Ada	Tidak Ada
Sumber Urip	Ada	Tidak Ada
Karang Jaya	Ada	Tidak Ada
Kali Padang	Tidak Ada	Tidak Ada
Talang Lahat	Ada	Tidak Ada
Mojorejo	Ada	Tidak Ada

Catatan/Note:

Sumber/Source: BPS/Pendataan Potensi Desa (Podes) 2021/BPS-Statistics Indonesia, Village Potential Data Collecting 2021

Tabel
Table 4.4.5

Banyaknya Desa/Kelurahan yang Memiliki Kelompok Kegiatan Olahraga Menurut Jenis Olahraga dan Ketersediaan Fasilitas/Lapangan Olahraga di Kecamatan Selupu Rejang, 2021

Jenis Olahraga Type of Sport	Kondisi Fasilitas/Lapangan Olahraga Condition of Sport Facilities/Fields			Tidak Ada Fasilitas/ Lapangan Olahraga No Sport Facilities/ Fields
	Baik	Rusak Sedang	Rusak Parah	
(1)	(2)	(3)	(4)	(5)
Sepak Bola/Soccer	1	1	0	14
Bola Voli/Volley Ball	9	2	0	5
Bulu Tangkis/Badminton	10	0	0	6
Bola Basket/Basket Ball	10	0	0	6
Tenis Lapangan/Court Tennis	0	0	0	16
Tenis Meja/Table Tennis	6	0	0	10
Futsal/Futsal	2	0	0	14
Renang/Swimming	1	0	0	15
Bela Diri/ Martial Arts	1	0	0	15
Bilyard/ Billiards	0	0	0	16
Fitness, Aerobik, dll/Fitness, Aerobics, etc	9	0	0	7
Lainnya/Others	0	0	0	16

Catatan/Note:

Sumber/Source: BPS, Pendataan Potensi Desa (Podes) 2021/BPS-Statistics Indonesia, Village Potential Data Collecting 2021

BAB 5

PERTANIAN

<https://rejanglebongkab.bps.go.id>

PENJELASAN TEKNIS

1. Lahan sawah adalah lahan pertanian yang berpetak-petak dan dibatasi oleh pematang (galengan), saluran untuk menahan/ menyalurkan air, yang biasanya ditanami padi sawah tanpa memandang dari mana diperoleh atau status lahan tersebut. Lahan yang dimaksud termasuk lahan yang terdaftar di Pajak Bumi Bangunan, Luran Pembangunan Daerah, lahan bengkok, lahan serobotan, lahan rawa yang ditanami padi dan lahan bekas tanaman tahunan yang telah dijadikan sawah, baik yang ditanami padi, palawija atau tanaman semusim lainnya.
2. Tegall/Kebun adalah lahan pertanian bukan sawah (lahan kering) yang ditanami tanaman semusim atau tahunan dan terpisah dengan halaman sekitar rumah serta penggunaannya tidak berpindah pindah.
3. Ladang/Huma adalah lahan pertanian bukan sawah (lahan kering) yang biasanya ditanami tanaman semusim dan penggunaannya hanya semusim atau dua musim, kemudian akan ditinggalkan bila sudah tidak subur lagi (berpindah-pindah). Kemungkinan lahan ini beberapa tahun kemudian akan dikerjakan kembali jika sudah subur.
4. Lahan yang sementara tidak diusahakan adalah lahan yang biasanya diusahakan tetapi untuk sementara (lebih dari 1 (satu) tahun tetapi kurang dari atau sama dengan 2 (dua) tahun) tidak diusahakan, termasuk lahan sawah yang tidak diusahakan selama lebih dari 2 (dua) tahun.
5. Data pokok tanaman pangan yang dikumpulkan adalah luas panen dan produktivitas (hasil per hektar). Produksi tanaman pangan merupakan hasil perkalian antara luas panen dengan produktivitas. Pengumpulan data luas panen dilakukan setiap bulan dengan pendekatan area kecamatan di seluruh wilayah Indonesia. Pengumpulan data produktivitas dilakukan melalui pengukuran langsung pada plot ubinan berukuran $2\frac{1}{2}$ m x $2\frac{1}{2}$ m. Pengumpulan data produktivitas dilakukan setiap subround (empat bulanan) pada waktu panen petani.

ULASAN

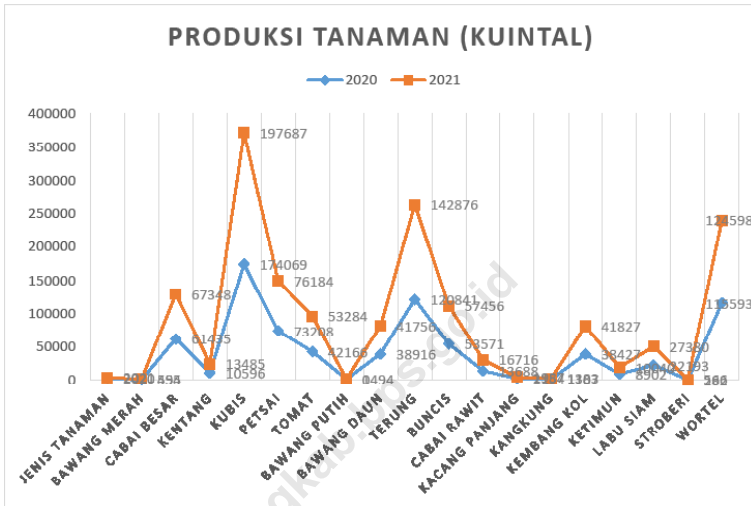
Letak wilayah Kec. Selupu Rejang merupakan wilayah dataran tinggi dan berlereng serta dikenal dengan kawasan agropolitan, sehingga sebagian besar penduduk Selupu Rejang bekerja pada sektor pertanian hortikultura yaitu berupa sayuran, tanaman biofarmaka dan buah-buahan.

Komoditi tanaman pada sektor hortikultura berupa kubis merupakan produk unggulan yang sangat dominan dengan capaian hasil panen tertinggi sebesar 197687 kuintal pada tahun 2021, selanjutnya diikuti oleh produk hortikultura lainnya.

<https://rejanglebongkab.bps.go.id>

Gambar 5.1
Figures

Produksi Tanaman Sayuran Semusim Menurut Jenis Tanaman di Kecamatan Selupu Rejang (kuintal), 2020–2021



Sumber/Source : BPS Statistik Pertanian Hortikultura SPH-SBS/BPS-Statistic Indonesia Agriculture Statistic for Horticulture SPH-SBS

<https://rejang.bps.go.id>

Tabel
Table 5.1

Luas Panen Tanaman Sayuran Semusim Menurut Jenis Tanaman di Kecamatan Selupu Rejang (ha), 2020–2021

Jenis Tanaman (1)	2020 (4)	2021 ^x (5)
Bawang Merah	9	8
Cabai Besar	912	1001
Kentang	77	98
Kubis	479	544
Petsai	492	512
Tomat	562	646
Bawang Putih	30	0
Bawang Daun	423	448
Terung	382	401
Buncis	258	272
Cabai Rawit	294	347
Kacang Panjang	65	61
Kangkung	6	8
Kembang Kol	260	283
Ketimun	77	87
Labu Siam	74	90
Stroberi	11	19
Wortel	462	498

Catatan/Note:

Sumber/Source: BPS Statistik Pertanian Hortikultura SPH-SBS/BPS-Statistics Indonesia Agriculture Statistics for Horticulture SPH-SBS

Tabel 5.2
Table

Produksi Tanaman Sayuran Semusim Menurut Jenis Tanaman di Kecamatan Selupu Rejang (kuintal), 2020–2021

Jenis Tanaman	2020	2021*
(1)	(4)	(5)
Bawang Merah	555	494
Cabai Besar	61435	67348
Kentang	10596	13485
Kubis	174069	197687
Petsai	73208	76184
Tomat	42166	53284
Bawang Putih	1494	0
Bawang Daun	38916	41756
Terung	120841	142876
Buncis	53571	57456
Cabai Rawit	13688	16716
Kacang Panjang	2154	1987
Kangkung	1107	1383
Kembang Kol	38427	41827
Ketimun	8902	10040
Labu Siam	22193	27380
Stroberi	282	566
Wortel	115593	124598

Catatan/Note:

Sumber/Source:

BPS Statistik Pertanian Hortikultura SPH-SBS/BPS-Statistics Indonesia Agricultural Statistics for Horticulture SPH-SBS

Tabel
Table 5.3

**Luas Panen Tanaman Biofarmaka Menurut Jenis Tanaman
di Kecamatan Selupu Rejang (m²), 2020–2021**

Jenis Tanaman Kind of Plants	2020	2021 ^x
(1)	(4)	(5)
Jahe	60976	61976
Laos/Lengkuas	2880	2920
Kencur	0	70
Kunyit	4772	5372

Catatan/Note:

Sumber/Source: BPS Statistik Pertanian Hortikultura SPH-TBF/BPS Statistics Indonesia Agricultural Statistics for Horticulture SPH-TBF

Tabel 5.4 **Produksi Tanaman Biofarmaka Menurut Jenis Tanaman di Kecamatan Selupu Rejang (kg), 2020–2021**

Jenis Tanaman Kind of Plants	2020	2021*
(1)	(4)	(5)
Jahe	595290	569882
Laos/Lengkuas	25184	24070
Kencur	0	291
Kunyit	43479	46924

Catatan/Note:

Sumber/Source: BPS Statistik Pertanian Hortikultura SPH-TBF/BPS-Statistics Indonesia Agricultural Statistics for Horticulture SPH-TBF

Tabel
Table 5.5

**Luas Panen Tanaman Hias Menurut Jenis Tanaman di
Kecamatan Selupu Rejang (m²), 2020–2021**

Jenis Tanaman Kind of Plants	2020	2021*
(1)	(4)	(5)
Anggrek	0	0
Krisan	0	0
Mawar	0	0
Sedap Malam	0	0

Catatan/Note:

Sumber/Source: BPS Statistik Pertanian Hortikultura SPH-TH/BPS Statistics Indonesia Agricultural Statistik for Horticulture SPH-TH

Tabel 5.6 **Produksi Tanaman Hias Menurut Jenis Tanaman di Kecamatan Selupu Rejang (tangkai), 2018–2021**

Jenis Tanaman Kind of Plants	2020	2021 ^x
(1)	(4)	(5)
Anggrek	0	0
Krisan	0	0
Mawar	0	0
Sedap Malam	0	0

Catatan/Note:

Sumber/Source: BPS Statistik Pertanian Hortikultura SPH-TH/BPS-Statistics Indonesia Agricultural Statistik Horticulture SPH-TH

Tabel
Table 5.7

Produksi Buah-Buahan dan Sayuran Tahunan Menurut Jenis Tanaman di Kecamatan Selupu Rejang (kuintal), 2018–2021

Jenis Tanaman	2020	2021 ^x
(1)	(4)	(5)
Buah–Buahan :		
Mangga	196	269
Durian	74	76
Jeruk Siam/Kepron	1104	1383
Pisang	4951	5542
Pepaya	450	466
Salak	18	17
Alpukat	4307	4138
Rambutan	79	128
Belimbing	6	6
Jambu Air	61	62
Jambu Biji	64	62
Jeruk Besar	20	0
Manggis	21	21
Nangka	2830	3447
Nanas	11	13
Sawo	84	108
Sirsak	6	4
Sukun	6	5
Sayuran :		
Melinjo	6	35
Jengkol	31	15
Petai	16	11

Catatan/Note:

Sumber/Source: BPS Statistik Pertanian Hortikultura SPH-BST/BPS-Statistic Indonesia Agriculture Statistic of Horticulture SPH-BST

BAB 6

PARIWISATA,

TRANSPORTASI, DAN

KOMUNIKASI

<https://rejanglebongkab.bps.go.id>

PENJELASAN TEKNIS

1. Sarana transportasi yang biasa digunakan adalah seluruh sarana transportasi yang biasa digunakan oleh sebagian besar penduduk dari kantor kepala desa/lurah ke kantor camat/bupati/walikota.
2. Angkutan umum adalah moda transportasi darat untuk masyarakat umum.
3. Trayek angkutan adalah lintasan/rute/jalur angkutan umum untuk pelayanan jasa angkutan orang atau orang dan barang yang mempunyai asal, tujuan, dan lintasan perjalanan yang tetap. Tidak termasuk yang hanya mengangkut barang saja. Kendaraan umum dengan trayek tetap, tetapi operasionalnya dapat di luar jalur trayek (sesuai permintaan penumpang), maka termasuk trayek tetap.
4. Menara Base Transceiver Station (BTS) adalah alat yang berfungsi sebagai pengirim dan penerima (transceiver) sinyal komunikasi seluler. BTS ditandai adanya menara/tower yang dilengkapi antena sebagai perangkat transceiver. Masyarakat umum sering menyebutnya sebagai tower telepon seluler/handphone.
5. Pos merupakan bagian dari sistem pos yaitu sebuah metode yang digunakan untuk mengirimkan informasi atau suatu objek, di mana untuk dokumen tertulis biasanya dikirimkan dengan amplop tertutup atau berupa paket untuk benda-benda yang lain, pengirimannya mampu menjangkau seluruh wilayah di dunia. Kantor pos adalah pemberi pelayanan komunikasi tertulis dan/atau surat elektronik, layanan paket, layanan logistik, layanan transaksi keuangan, dan layanan keagenan pos untuk kepentingan umum. Kantor Pos Pembantu adalah unit usaha PT Pos Indonesia (Persero) di luar kota yang bertanggungjawabkan penerimaan dan pengeluaran serta pengelolaan eksploitasinya kepada Kantor Pos dan Giro. Rumah pos berfungsi sama seperti kantor pos dan kantor pos pembantu, bedanya rumah pos biasanya terletak di daerah terpencil.

ULASAN

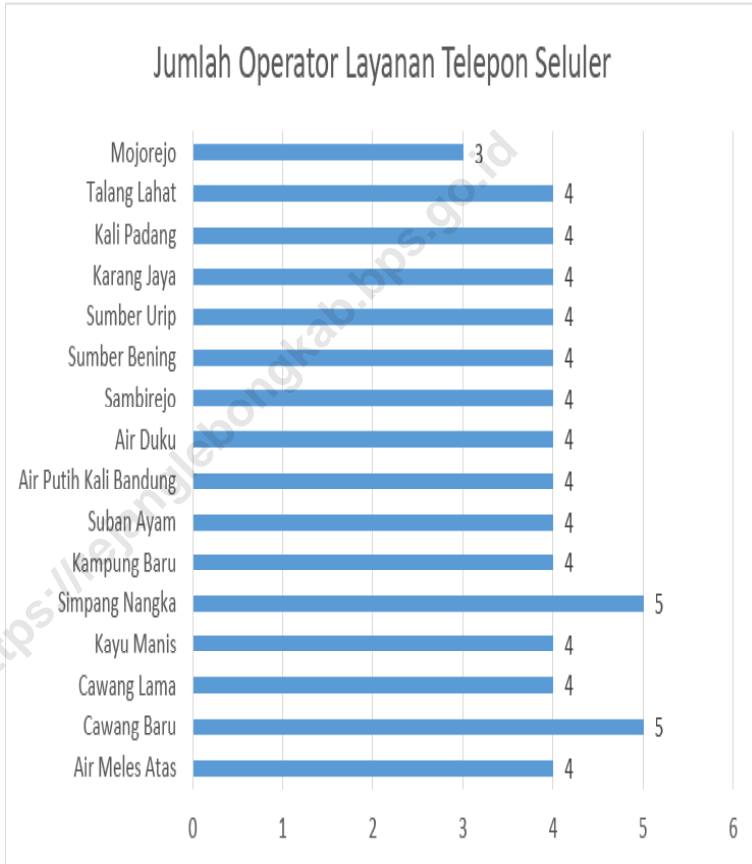
Transportasi antar desa di Kecamatan Selupu Rejang semuanya ditempuh melalui jalur darat, yang sebagian besar memiliki transportasi umum namun tidak memiliki trayek tetap. Dan Jenis permukaan jalan antar desa sebagai sarana pendukung transportasi di Kecamatan Selupu Rejang mayoritas adalah aspal/beton dan dapat dilalui kendaraan roda 4 sepanjang tahun.

Layanan seluler di 16 desa/kelurahan pada Kecamatan Selupu Rejang pada umumnya memiliki sinyal yang kuat hal ini didukung karena keberadaan fasilitas unit menara telepon seluler yang tersedia.

<https://rejanglebongkab.bps.go.id>

Gambar 6.1
Figures

Jumlah Operator Layanan Komunikasi Telepon Seluler berdasarkan Desa di tahun 2021



Sumber/Source : BPS Pendataan Potensi Desa (Podes) 2021 / BPS-Statistic Indonesia Village Potential Data Collecting 2021

6.1 PARIWISATA TOURISM

Tabel 6.1.1 Jumlah Sarana Akomodasi Menurut Desa/Kelurahan dan Jenis Akomodasi di Kecamatan Selupu Rejang, 2021

Desa/Kelurahan	Hotel	Penginapan
(1)	(2)	(3)
Air Meles Atas	Tidak Ada	Tidak Ada
Cawang Baru	Tidak Ada	Tidak Ada
Cawang Lama	Tidak Ada	Tidak Ada
Kayu Manis	Tidak Ada	Tidak Ada
Simpang Nangka	Tidak Ada	Tidak Ada
Kampung Baru	Tidak Ada	Tidak Ada
Suban Ayam	Tidak Ada	Tidak Ada
Air Putih Kali Bandung	Tidak Ada	Tidak Ada
Air Duku	Tidak Ada	Tidak Ada
Sambirejo	Tidak Ada	Tidak Ada
Sumber Bening	Tidak Ada	Tidak Ada
Sumber Urip	Tidak Ada	Tidak Ada
Karang Jaya	Ada	Ada
Kali Padang	Tidak Ada	Tidak Ada
Talang Lahat	Tidak Ada	Tidak Ada
Mojorejo	Tidak Ada	Tidak Ada

Catatan/Note:

Sumber/Source: BPS/Pendataan Potensi Desa (Podes) 2021/BPS-Statistics Indonesia/Village Potential Data Collecting 2021

6.2 TRANSPORTASI TRANSPORTATION

Tabel 6.2.1 Prasarana dan Sarana Transportasi Antar Desa/Kelurahan Menurut Desa/Kelurahan di Kecamatan Selupu Rejang, 2021

Desa/Kelurahan	Jenis Prasarana Transportasi	Keberadaan Angkutan Umum
(1)	(2)	(3)
Air Meles Atas	Darat	Tidak Ada
Cawang Baru	Darat	Ada, Tanpa Trayek Tetap
Cawang Lama	Darat	Tidak Ada
Kayu Manis	Darat	Tidak Ada
Simpang Nangka	Darat	Ada, Tanpa Trayek Tetap
Kampung Baru	Darat	Ada, Dengan Trayek Tetap
Suban Ayam	Darat	Ada, Dengan Trayek Tetap
Air Putih Kali Bandung	Darat	Ada, Dengan Trayek Tetap
Air Duku	Darat	Ada, Dengan Trayek Tetap
Sambirejo	Darat	Ada, Dengan Trayek Tetap
Sumber Bening	Darat	Ada, Dengan Trayek Tetap
Sumber Urip	Darat	Ada, Dengan Trayek Tetap
Karang Jaya	Darat	Ada, Dengan Trayek Tetap
Kali Padang	Darat	Ada, Dengan Trayek Tetap
Talang Lahat	Darat	Tidak Ada
Mojorejo	Darat	Ada, Tanpa Trayek Tetap

Lanjutan Tabel/*Continued Table* 6.2.1

Desa/Kelurahan	Jenis Permukaan Jalan Darat Terluas	Dapat Dilalui Kendaraan Bermotor Roda 4 atau Lebih
(1)	(4)	(5)
Air Meles Atas	Aspal/Beton	Sepanjang Tahun
Cawang Baru	Aspal/Beton	Sepanjang Tahun
Cawang Lama	Aspal/Beton	Sepanjang Tahun
Kayu Manis	Aspal/Beton	Sepanjang Tahun
Simpang Nangka	Aspal/Beton	Sepanjang Tahun
Kampung Baru	Aspal/Beton	Sepanjang Tahun
Suban Ayam	Aspal/Beton	Sepanjang Tahun
Air Putih Kali Bandung	Aspal/Beton	Sepanjang Tahun
Air Duku	Aspal/Beton	Sepanjang Tahun
Sambirejo	Aspal/Beton	Sepanjang Tahun
Sumber Bening	Aspal/Beton	Sepanjang Tahun
Sumber Urip	Aspal/Beton	Sepanjang Tahun
Karang Jaya	Aspal/Beton	Sepanjang Tahun
Kali Padang	Aspal/Beton	Sepanjang Tahun
Talang Lahat	Aspal/Beton	Sepanjang Tahun
Mojorejo	Aspal/Beton	Sepanjang Tahun

Catatan/Note:

Sumber/Source: BPS Pendataan Potensi Desa (Podes) 2021/BPS-Statistics Indonesia, Village Potential Data Collecting 2021

6.3 KOMUNIKASI COMMUNICATION

Tabel 6.3.1 Keberadaan Kantor Pos/Pos Pembantu/Rumah Pos, Pos Keliling, dan Perusahaan/Agen Jasa Ekspedisi Swasta Menurut Desa/Kelurahan di Kecamatan Selupu Rejang, 2021

Desa/Kelurahan	Kantor Pos/Pos Pembantu/Rumah Pos	Pos Keliling	Perusahaan/Agen Jasa Ekspedisi Swasta
(1)	(2)	(3)	(4)
Air Meles Atas	Tidak Ada	Tidak Ada	Tidak Ada
Cawang Baru	Tidak Ada	Tidak Ada	Tidak Ada
Cawang Lama	Tidak Ada	Tidak Ada	Tidak Ada
Kayu Manis	Tidak Ada	Tidak Ada	Tidak Ada
Simpang Nangka	Tidak Ada	Tidak Ada	Tidak Ada
Kampung Baru	Tidak Ada	Tidak Ada	Tidak Ada
Suban Ayam	Tidak Ada	Tidak Ada	Tidak Ada
Air Putih Kali Bandung	Tidak Ada	Tidak Ada	Tidak Ada
Air Duku	Tidak Ada	Tidak Ada	Tidak Ada
Sambirejo	Tidak Ada	Tidak Ada	Tidak Ada
Sumber Bening	Ada	Tidak Ada	Tidak Ada
Sumber Urip	Tidak Ada	Tidak Ada	Tidak Ada
Karang Jaya	Tidak Ada	Tidak Ada	Tidak Ada
Kali Padang	Tidak Ada	Tidak Ada	Tidak Ada
Talang Lahat	Tidak Ada	Tidak Ada	Tidak Ada
Mojorejo	Tidak Ada	Tidak Ada	Tidak Ada

Catatan/Note:

Sumber/Source: BPS/Pendataan Potensi Desa (Podes) 2021/BPS-Statistics Indonesia/Village Potential Data Collecting 2021

Tabel
Table 6.3.2

Jumlah Menara Telepon seluler dan Operator Layanan Komunikasi Telepon Seluler Menurut Desa/Kelurahan di Kecamatan Selupu Rejang, 2021

Desa/Kelurahan	Jumlah Menara Telepon seluler (BTS)	Jumlah Operator Layanan Komunikasi Telepon Seluler
(1)	(2)	(3)
Air Meles Atas	2	4
Cawang Baru	0	5
Cawang Lama	1	4
Kayu Manis	0	4
Simpang Nangka	1	5
Kampung Baru	1	4
Suban Ayam	1	4
Air Putih Kali Bandung	0	4
Air Duku	1	4
Sambirejo	0	4
Sumber Bening	1	4
Sumber Urip	1	4
Karang Jaya	3	4
Kali Padang	1	4
Talang Lahat	0	4
Mojorejo	1	3

Catatan/Note:

Sumber/Source: BPS Pendataan Potensi Desa (Podes) 2021/BPS-Statistics Indonesia/Village Potential Data Collecting 2021

Tabel
Table 6.3.3

Kekuatan Sinyal Telepon Seluler dan Jenis Sinyal Internet Telepon Seluler Menurut Desa/Kelurahan di Kecamatan Selupu Rejang, 2021

Desa/Kelurahan	Kekuatan Sinyal Telepon Seluler	Jenis Sinyal Internet Telepon Seluler
(1)	(2)	(3)
Air Meles Atas	Sinyal Sangat Kuat	4G/LTE
Cawang Baru	Sinyal Sangat Kuat	4G/LTE
Cawang Lama	Sinyal Kuat	4G/LTE
Kayu Manis	Sinyal Sangat Kuat	4G/LTE
Simpang Nangka	Sinyal Sangat Kuat	4G/LTE
Kampung Baru	Sinyal Sangat Kuat	4G/LTE
Suban Ayam	Sinyal Sangat Kuat	4G/LTE
Air Putih Kali Bandung	Sinyal Sangat Kuat	4G/LTE
Air Duku	Sinyal Kuat	4G/LTE
Sambirejo	Sinyal Kuat	4G/LTE
Sumber Bening	Sinyal Kuat	4G/LTE
Sumber Urip	Sinyal Kuat	4G/LTE
Karang Jaya	Sinyal Kuat	4G/LTE
Kali Padang	Sinyal Sangat Kuat	4G/LTE
Talang Lahat	Sinyal Kuat	4G/LTE
Mojorejo	Sinyal Kuat	4G/LTE

Catatan/Note:

Sumber/Source:

BPS Pendataan Potensi Desa (Podes) 2021/BPS-Statistics Indonesia, Village Potential Data Collecting 2021

BAB 7

PERBANKAN, KOPERASI, DAN PERDAGANGAN

<https://rejanglebongkab.bps.go.id>

PENJELASAN TEKNIS

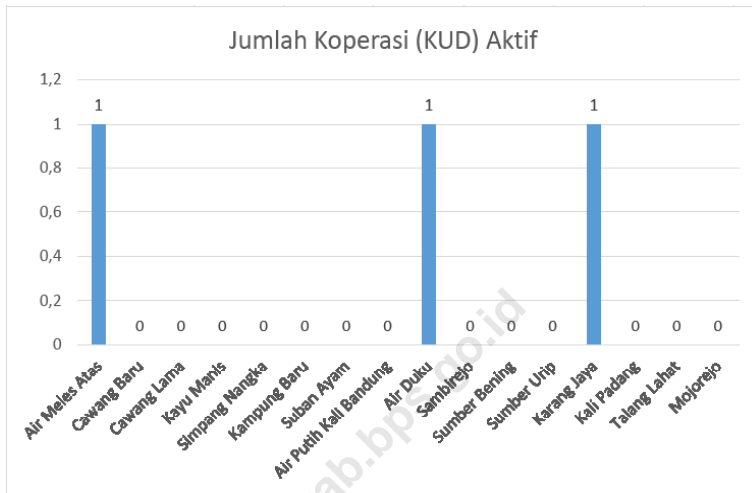
1. Kelompok pertokoan adalah sejumlah toko yang terdiri dari minimal 10 toko dan mengelompok dalam satu lokasi. Dalam satu kelompok pertokoan, jumlah bangunan fisiknya dapat lebih dari satu.
2. Pasar dengan bangunan permanen adalah pasar pada bangunan tetap, yang memiliki lantai, atap, dan dinding permanen.
3. Pasar dengan bangunan semi permanen adalah pasar pada bangunan tetap, yang memiliki lantai dan atap, tetapi tanpa dinding.
4. Bangunan pada pasar tradisional yang mencakup bangunan permanen dan semi permanen dikategorikan sebagai pasar dengan bangunan permanen.
5. Pasar tanpa bangunan adalah pasar yang tidak berada dalam bangunan.
6. Minimarket/swalayan adalah sistem pelayanan mandiri, menjual berbagai jenis barang secara eceran, dan semua barang memiliki label harga, dengan luas bangunan kurang dari 400m. Yang dicatat pada kegiatan Podes adalah minimarket yang masih aktif. Luas yang dimaksud merujuk pada luas lantai yang terdapat pelayanan (menjual barang).
7. Toko/warung kelontong adalah bangunan yang berfungsi sebagai tempat usaha di bangunan tetap untuk menjual barang keperluan sehari-hari secara eceran, tidak mempunyai sistem pelayanan mandiri yang dikelola oleh satu penjual.
8. Restoran adalah suatu jenis usaha yang mempergunakan seluruh bangunan secara permanen untuk menyediakan jasa pangan yang pengolahan dan penyajiannya secara langsung di tempat sesuai dengan keinginan para pengguna jasa yang mempunyai ciri pembeli biasanya dikenakan pajak. Izin restoran dan kualifikasinya diberikan oleh Ditjen Pariwisata/Kanwil Parpostel setempat.
9. Penginapan (hostel/motel/losmen/wisma) adalah jenis akomodasi yang mempergunakan sebagian atau keseluruhan bangunan untuk jasa pelayanan penginapan bagi umum, biasanya tanpa fasilitas pelayanan makan minum yang dikelola secara komersial dengan izin usaha bukan hotel. Yang dicatat dalam Podes 2018 mencakup hostel, motel, matel, bumi perkemahan, pondok wisata, losmen, wisma, dan sejenisnya.
10. Koperasi Unit Desa (KUD) adalah suatu organisasi ekonomi yang bersifat sosial merupakan wadah bagi pengembangan berbagai kegiatan ekonomi masyarakat perdesaan yang diselenggarakan oleh dan untuk masyarakat itu sendiri.

ULASAN

Kegiatan perekonomian di Kecamatan Selupu Rejang tidak lepas dari peranan fasilitas penunjang seperti pasar, kelompok pertokoan, lembaga keuangan, koperasi, akomodasi dan sebagainya. Fasilitas-fasilitas tersebut sejauh ini sudah cukup berkembang dan tumbuh seiring waktu berjalan. Seperti adanya Bank BPD dan Bank BRI yang berlokasi di Desa Sumber Bening, selanjutnya fasilitas lainnya tersebar di desa/kelurahan yang berarada di Kec. Selupu Rejang.

<https://rejanglebongkab.bps.go.id>

Gambar 7.1 Jumlah Koperasi Aktif di Kecamatan Selupu Rejang tahun 2021



Sumber/Source : BPS Pendataan Potensi Desa (Podes) 2021 / BPS-Statistic Indonesia Village Potential Data Collecting 2021

Tabel 7.1
Table

Banyaknya Sarana Lembaga Keuangan Bank Menurut Desa/Kelurahan dan Jenis Bank di Kecamatan Selupu Rejang, 2021

Desa/Kelurahan	Bank Umum Pemerintah	Bank Umum Swasta	Bank Perkreditan Rakyat (BPR)
(1)	(2)	(3)	(4)
Air Meles Atas	0	0	0
Cawang Baru	0	0	0
Cawang Lama	0	0	0
Kayu Manis	0	0	0
Simpang Nangka	0	0	0
Kampung Baru	0	0	0
Suban Ayam	0	0	0
Air Putih Kali Bandung	0	0	0
Air Duku	0	0	0
Sambirejo	0	0	0
Sumber Bening	2	0	0
Sumber Urip	0	0	0
Karang Jaya	0	0	0
Kali Padang	0	0	0
Talang Lahat	0	0	0
Mojorejo	0	0	0
Selupu Rejang	2	0	0

Catatan/Note:

Sumber/Source: BPS Pendataan Potensi Desa (Podes) 2021/BPS-Statistics Indonesia, Village Potential Data Collecting 2021

Tabel
Table 7.2

**Banyaknya Koperasi Aktif Menurut Menurut Desa/
Kelurahan dan Jenis Koperasi di Kecamatan Selupu
Rejang, 2021**

Desa/Kelurahan	Koperasi Unit Desa (KUD)	Koperasi Industri Kecil dan Kerajinan Rakyat (Kopinkra)
(1)	(2)	(3)
Air Meles Atas	1	0
Cawang Baru	0	0
Cawang Lama	0	0
Kayu Manis	0	0
Simpang Nangka	0	0
Kampung Baru	0	0
Suban Ayam	0	0
Air Putih Kali Bandung	0	0
Air Duku	1	0
Sambirejo	0	0
Sumber Bening	0	0
Sumber Urip	0	0
Karang Jaya	1	0
Kali Padang	0	0
Talang Lahat	0	0
Mojorejo	0	0
Selupu Rejang	3	0

Lanjutan Tabel/*Continued Table 7.2*

Desa/Kelurahan	Koperasi Simpan Pinjam (Kospin)	Koperasi Lainnya
(1)	(4)	(5)
Air Meles Atas	1	0
Cawang Baru	0	0
Cawang Lama	0	0
Kayu Manis	0	0
Simpang Nangka	0	2
Kampung Baru	0	0
Suban Ayam	0	0
Air Putih Kali Bandung	0	0
Air Duku	1	0
Sambirejo	0	0
Sumber Bening	0	0
Sumber Urip	0	0
Karang Jaya	0	0
Kali Padang	0	0
Talang Lahat	0	0
Mojorejo	0	0
Selupu Rejang	2	2

Catatan/Note:

..

Sumber/Source:

BPS/PendataanPotensiDesa(Podes)2021/BPS-StatisticsIndonesia/VillagePotentialDataCollecting2021

Tabel 7.3
Table

Banyaknya Sarana Perdagangan Menurut Desa/Kelurahan dan Jenis Sarana Perdagangan di Kecamatan Selupu Rejang, 2021

Desa/Kelurahan	Kelompok Pertokoan	Pasar dengan Bangunan Permanen	Pasar dengan Bangunan Semi Permanen	Pasar Tanpa Bangunan
(1)	(2)	(3)	(4)	(5)
Air Meles Atas	0	0	0	1
Cawang Baru	0	0	0	1
Cawang Lama	0	0	0	1
Kayu Manis	0	0	0	2
Simpang Nangka	0	0	0	1
Kampung Baru	0	1	0	0
Suban Ayam	0	0	0	1
Air Putih Kali Bandung	0	0	0	0
Air Duku	1	0	1	0
Sambirejo	0	0	0	0
Sumber Bening	1	0	0	0
Sumber Urip	0	0	0	1
Karang Jaya	1	0	1	0
Kali Padang	0	0	0	0
Talang Lahat	0	0	0	0
Mojorejo	0	0	1	0

Lanjutan Tabel/*Continued Table 7.3*

Desa/Kelurahan	Mini Market/ Swalayan/	Restoran/ Rumah Makan	Warung/ Kedai Makan	Toko/ Warung Kelontong
(1)	(2)	(3)	(4)	(5)
Air Meles Atas	0	0	8	25
Cawang Baru	0	0	9	30
Cawang Lama	0	0	3	9
Kayu Manis	0	0	3	20
Simpang Nangka	0	3	5	20
Kampung Baru	0	0	20	41
Suban Ayam	0	0	1	33
Air Putih Kali Bandung	0	0	5	13
Air Duku	0	0	10	42
Sambirejo	0	0	12	35
Sumber Bening	0	0	20	48
Sumber Urip	0	0	12	25
Karang Jaya	1	0	18	40
Kali Padang	0	0	1	16
Talang Lahat	0	0	0	2
Mojorejo	1	1	15	30

Catatan/Note:

Sumber/Source: BPS/Pendataan Potensi Desa (Podes) 2021/BPS-Statistics Indonesia, Village Potential Data Collecting 2021

DATA

MENCERDASKAN BANGSA



**BADAN PUSAT STATISTIK
KABUPATEN REJANG LEBONG**
Jl. S Sukowati No. 36 Curup, Bengkulu, 39114
Telp. (0732) 21153

Website : rejanglebongkab.bps.go.id Email : bps1702@bps.go.id