




KATALOG BPS : 1403.3171.030

KECAMATAN CILANDAK DALAM ANGKA

Cilandak in Figure 2004





10.0705.0107


PERPUSTAKAAN
Badan Pusat Statistik Provinsi
DKI JAKARTA

KECAMATAN CILANDAK DALAM ANGKA

Cilandak in Figure 2004

10.0605.0036

M F N 01466



MILIK
PERPUSTAKAAN
PROVINSI
DKI JAKARTA

WILDA: 3171.030

BPS

Badan Pusat Statistik Kotamadya Jakarta Selatan

ARSIP

KECAMATAN CILANDAK DALAM ANGKA 2004
KECAMATAN CILANDAK IN FIGURE 2004

I S S N : 0852-2006

Nomor Publikasi / Publication Number : 31710.0503

Nomor Katalog BPS / Catalog Number of BPS : 1403.3171.030

Ukuran Buku / Book Size: 21 cm x 15 cm

Jumlah Halaman / Number of Page : xv + 76 Halaman/Pages

Naskah / Manuscript :

Mantri Satatistik Kecamatan Cilandak
District Statistical Officer of Cilandak

Penyunting / Editor :

Seksi Integrasi Pengolahan dan Desiminasi Statistik
Sub Section of Integrated and Statistical Dissemination

Gambar Kulit / Cover Design :

Seksi Integrasi Pengolahan dan Desiminasi Statistik
Sub Section of Integrated and Statistical Dissemination

Diterbitkan Oleh / Publish by :

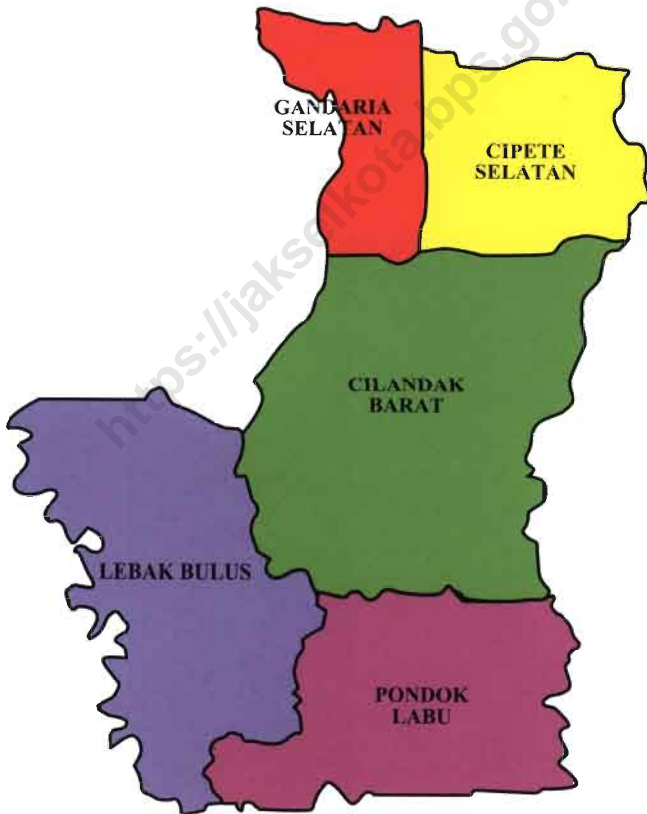
Badan Pusat Statistik Kotamadya Jakarta Selatan
BPS – Statistics Kotamadya Jakarta Selatan

Boleh dikutip dengan menyebutkan sumbernya

May be cited with reference to the source

PETA WILAYAH KECAMATAN CILANDAK

Map of Cilandak



KATA SAMBUTAN CAMAT CILANDAK

Saya menyambut dengan gembira atas terbitnya buku **KECAMATAN CILANDAK DALAM ANGKA 2004** yang merupakan terbitan tahunan yang disusun oleh Mantri Statistik Kecamatan Cilandak. Seperti tahun yang lalu buku ini juga diterbitkan dalam dua bahasa, Indonesia dan Inggris sesuai dengan kebutuhan akan statistik yang semakin meluas.

KECAMATAN CILANDAK DALAM ANGKA 2004 ini, merupakan satu-satunya sumber informasi statistik yang dipakai dalam kebijakan pembangunan di daerah ini. Oleh sebab itu saya minta agar Mantri Statistik selalu menjalin koordinasi yang baik dengan sumber data seperti Kantor/Dinas Pemerintah ataupun perusahaan swasta di daerah ini sehingga kelak dapat menyajikan data statistik yang lebih lengkap dan akurat.

Saya berharap buku ini bermanfaat bagi para pembacanya.

Jakarta, Juni 2005

ck/ CAMAT CILANDAK,



IBNU MAULANA, SH

NIP. 470038210

**ADDRES BY HEAD OF DISTRICT GOVERNMENT
ADMINISTRATION OF CILANDAK**

*I am very delighted to welcome the publication of **KECAMATAN CILANDAK IN FIGURE 2004** which continuation of the previous one arranged by District Statistical Officer (Mantri Statistik) Same as last year, the book is also published in two languages, Indonesia and English since it needs statistik is very widely.*

***KECAMATAN CILANDAK IN FIGURE 2004** is the only one source of statistical information for various needs in development policies in the district. Therefore, I suggest that District Statistical Officer always keeps having good coordinating with data source such as government agencies and private institution so that can provides the statistics with more completely and accurate.*

I do hope this book will be useful for all those who read it.

Jakarta, Juni 2005

✓ **HEAD OF DISTRICT GOVERNMENT
ADMINISTRATION OF CILANDAK**



IBNU MAULANA, SH

NIP. 470038210

KATA PENGANTAR

Buku **KECAMATAN CILANDAK DALAM ANGKA 2004** ini, merupakan kelanjutan penerbitan tahun-tahun sebelumnya yang berisi berbagai informasi tentang Geografi dan Iklim, Pemerintahan, Penduduk dan Ketenagakerjaan, Kesejahteraan Rakyat, serta Perekonomian. Sebagai terbitan tahunan, buku ini menyajikan data statistik yang menggambarkan keadaan daerah pada periode tersebut.

Dengan meningkatnya permintaan data statistik yang bersifat mendasar seperti tingkat Kelurahan dan Kecamatan, telah mendorong kami untuk menerbitkan dalam dua bahasa yaitu Indonesia dan Inggris. Kami juga menyadari bahwa buku ini masih memerlukan penyempurnaan dan perbaikan di masa yang akan datang.

Akhirnya, pada kesempatan ini kami menyampaikan ucapan terima kasih kepada semua pihak yang telah membantu terutama Bapak Camat Cilandak beserta staf dan Kepala Seksi Instansi Sektor lainya sehingga publikasi ini bisa terbit. Mudah-mudahan buku ini dapat memberikan manfaat bagi kita semua.

Jakarta, Juni 2005

**MANTRI STATISTIK
CILANDAK**



H. RAMDANI

NIP. 34000978

PREFACE


CILANDAK IN FIGURE 2004 is the continuation of the previous publication which contains many information such as Geographical and Climate, Government, Population and Manpower, Welfare, Economic. As the annually publication, this book provides the statistics which indicate the district and village condition in the year around.

With the increasing demand on basic statistic, motivated us publish in two languages, Indonesia and English. We also understand that the book needs improvement in the future.

Finally, I also would like to thank to every one who helped especially the head of Cilandak District and Staff, and other Side Sectoral government agency so that the publication available. I do hope this book gives more advantages for all of us.

Jakarta, Juni 2004

**DISTRICT STATISTICAL OFFICER
OF CILANDAK,**



H. RAMDANI
NIP. 340005978

DAFTAR ISI
List of Contents

	Halaman <i>Page</i>
KATA SAMBUTAN CAMAT CILANDAK <i>Forewords</i>	iv
KATA PENGANTAR <i>Preface</i>	vi
DAFTAR ISI <i>List of content</i>	viii
DAFTAR TABEL <i>List of Table</i>	ix
ULASAN SINGKAT <i>Brief Review</i>	xv
GEOGRAFI DAN IKLIM <i>Geographical and Climate</i>	2-10
PEMERINTAHAN <i>Government</i>	12-22
PENDUDUK DAN KETENAGAKERJAAN <i>Population and Manpower</i>	24-39
KESEJAHTERAAN RAKYAT <i>People Welfare</i>	41-63
PEREKONOMIAN <i>Economic</i>	65-70
AKOMODASI, KOMUNIKASI DAN PERHUBUNGAN <i>Accommodation, Communication and Transportation</i>	72-76

DAFTAR TABEL
List of Table

Tabel <i>Table</i>	Teks <i>Teks</i>	Halaman <i>Page</i>
I. GEOGRAFI DAN IKLIM <i>Geographical and Climate</i>		
1.1	Letak Geografis Wilayah Kecamatan Cilandak <i>Geographical Location of Cilandak, 2004</i>	4
1.2	Luas Wilayah Menurut Kelurahan <i>Land Area by Village 2004</i>	5
1.3	Persentase Luas Tanah Menurut Penggunaan dan Kelurahan <i>Percentage of Land-Use and Village, 2004</i>	6
1.4	Persentase Luas Tanah Menurut Status dan Kelurahan <i>Percentage of Land Area by Land-Status and Village 2004</i>	7
1.5	Rata – Rata Keadaan Iklim Menurut Bulan <i>Average Month Climate, 2004</i>	8
1.6	Iklim, Hujan, Udara dan Angin <i>Seasons, Rain, Air and Wind 2004</i>	9
1.7	Jarak Kantor Kelurahan ke Kecamatan dan Ketinggian dari Permukaan Laut <i>Distance Between Village Office to District Office and High Level from Sea Level, 2004</i>	10
II. PEMERINTAHAN <i>Government</i>		
2.1	Jumlah Gedung/Kantor Kelurahan Menurut Kelurahan, Keadaan dan Status Kepemilikan 2004 <i>Number of Building of Village by Village and Ownership Status, 2004</i>	13

2.2	Jumlah Pegawai Menurut Kelurahan dan Golongan <i>Number of Civil Servant by Village and Level, 2004</i>	14
2.3	Jumlah Pegawai Menurut Kelurahan dan Agama <i>Number of Employee by Village and Religion, 2004</i>	15
2.4	Jumlah Pegawai Menurut Kelurahan dan Pendidikan <i>Number of Employee by Village and Education, 2004</i>	16
2.5	Jumlah Kepala Keluarga (KK), RT dan RW Menurut Kelurahan <i>Number of Head of Family, RT and RW by Village 2004</i>	17
2.6	Jumlah Pos Hansip dan Anggotanya Menurut Kelurahan <i>Number of Civil Defense Post and Their Member by Village, 2004</i>	18
2.7	Target dan Realisasi Pajak Bumi dan Bangunan (PBB) Menurut Kelurahan <i>Target and Receipts and Actual Receipts of Land and Building Tax by Village, 2004</i>	19
2.8	Target dan Realisasi Penerimaan ZIS Menurut Kelurahan <i>Target and Realization of ZIS by Village, 2004</i>	20
2.9	Target dan Realisasi Retribusi Kebersihan Menurut Kelurahan <i>Target and Realization of Solid waste by Village, 2004</i>	21
2.10	Target dan Realisasi SPRT Menurut Kelurahan <i>Target and Realization of SPRT by Village, 2004</i>	22

III. PENDUDUK DAN KETENAGAKERJAAN

Population and Manpower

3.1	Luas Wilayah, Rumah Tangga, Penduduk dan Kepadatannya Menurut Kelurahan <i>Area, Household, Population and Density by Village, 2004</i>	26
3.2	Penduduk menurut Kelurahan dan Jenis Kelamin <i>Population Growth by Village and Sex, 2004</i>	27

3.3	Penduduk Warga Negara Asing Menurut Kelurahan dan Jenis Kelamin 2004 <i>Population of Foreign Citizen by Village and Sex 2004</i>	28
3.4	Distribusi Persentase Penduduk Menurut Kelurahan <i>Percentage Distribution of Population by Village, 2004</i>	29
3.5	Perkembangan Penduduk Menurut Kelurahan <i>Population Growth by Village, 2004</i>	30
3.6	Perkembangan Penduduk Menurut Jenis Kelamin <i>Population Growth By Sex, 2004</i>	31
3.7	Jumlah Penduduk Menurut Agama dan Kelurahan <i>Number of Population By Religion and Village, 2004</i>	32
3.8	Jumlah Kelahiran dan Kematian Menurut Kelurahan dan Jenis Kelamin <i>Number of Birth and Death by Village and Sex 2004</i>	33
3.9	Jumlah Penduduk Pindah dan Datang menurut Kelurahan dan Jenis Kelamin 2004 <i>Number of Moving and Incoming by Village and Sex 2004</i>	34
3.10	Jumlah Penduduk Musiman Menurut Kelurahan dan Jenis Kelamin <i>Number of Temporary Population by Village and Sex 2004</i>	
3.11	Banyaknya Penduduk Musiman Menurut Kelurahan dan Jenis Pekerjaan <i>Number of Temporary Population by Village and Their Work 2004</i>	37
3.12	Jumlah Nikah, Talak, Cerai dan Rujuk Menurut Kelurahan <i>Number of Marriage, Repudiation, Divorce and Revocation, 2004</i>	39

IV. KESEJAHTERAAN RAKYAT

People Welfare

4.1	Jumlah Taman Kanak-Kanak, Murid dan Guru menurut Kelurahan <i>Number of Kindergarten, Pupils and Teacher by Village 2004.....</i>	45
4.2	Jumlah Sekolah Dasar , Murid dan Guru menurut Kelurahan <i>Number of Elementary School, Pupils and Teacher by Village 2004</i>	46
4.3	Banyaknya Murid dan Guru SD Negeri Menurut Jenis Kelamin dan Kelurahan <i>Number of Elementary Pupils and Teacher of Public School By Village 2004</i>	47
4.4	Jumlah Sekolah Dasar Swasta, Murid dan Guru Menurut Kelurahan <i>Number Of Elementary School, Pupils and Teacher by Village</i>	48
4.5	Banyaknya Murid dan Guru SD Swasta Menurut Jenis Kelamin dan Kelurahan <i>Number Of Elementary Pupils And Teacher Of Public School By Village 2004.....</i>	49
4.6	Jumlah Sekolah Lanjutan Pertama Negeri, Murid Dan Guru Menurut Kelurahan <i>Number Of Yunion High School, Pupils And TeacherBy Village 2004</i>	50
4.7	Jumlah Sekolah Lanjutan Pertama Swasta, Murid dan Guru Menurut Kelurahan <i>Number Of Yunion High School, Pupils And Teacher by Village 2004</i>	51
4.8	Jumlah Sekolah Lanjutan Menengah Atas Negeri Murid dan Guru Menurut Kelurahan <i>Number Of Senior High School, Pupils And TeacherBy Village 2004</i>	52
4.9	Jumlah Sekolah Lanjutan Menengah Atas Swasta Murid dan Guru Menurut Kelurahan <i>Number Of Senior High School, Pupils And Teacher By Village 2004,</i>	53

4.10	Jumlah Tempat Kursus Menurut Kelurahan <i>Number of Training Courses by Village 2004</i>	54
4.11	Jumlah Tempat Ibadah Menurut Kelurahan <i>Number of Worship Place by Village 2004</i>	55
4.12	Jumlah Sarana Olah Raga menurut Kelurahan <i>Number of Health Facilities by Village 2004</i>	56
4.13	Jumlah Fasilitas Rekreasi Menurut Kelurahan <i>Number Of Social Art Activity by Their Kind and Village 2004</i>	57
4.14	Jumlah Fasilitas Kesehatan Menurut Kelurahan <i>Number of Health Facilities by Village 2004</i>	58
4.15	Jumlah Peserta KB Aktif menurut Metode Kontrasepsi dan Kelurahan <i>Number of Family Planning Active Acceptors by Contraceptive Method and Village 2004</i>	59
4.16	Jumlah Keluarga Menurut Kelurahan dan Tahapan Kesejahteraan <i>Number of Family by Village and Prosperous Phase 2004</i>	60
4.17	Jumlah Rumah Penduduk / Bangunan Tempat Tinggal Menurut Kelurahan dan Keadaan Fisik Bangunannya <i>Number Of Resident Building by Their Conditions and Village 2004</i>	61
4.18	Jumlah Rumah Susun, Real Estate dan Kondominium Menurut Kelurahan <i>Number of Stack House, Real Estate and Apartment by Village 2004</i>	62
4.19	Jumlah Kepala Keluarga yang Menggunakan Listrik Menurut Kelurahan <i>Number of Household used Electrical Power by Village 2004</i>	63

V. PEREKONOMIAN

Economics

5.1	Jumlah Bangunan Bukan Perumahan Menurut Kelurahan dan Jenis Bangunan/ <i>Number of Resident Building by Village and Condition 2004</i>	66
-----	---	----

5.2	Jumlah Salon Kecantikan, Penjahit, Bengkel Mobil, Bengkel Motor, Showroom Mobil Menurut Kelurahan <i>Number of Beauty Parlor, Tailor, Car Workshop, Motor Cycle Workshop, and Car Showroom by Village 2004</i>	67
5.3	Jumlah Pasar Menurut Kelurahan dan Jenisnya <i>Number of Market by Type and Village 2004</i>	68
5.4	Jumlah Bank Menurut Status dan Kelurahan <i>Number of Bank by Status and by Village 2004</i>	69
5.5	Jumlah Perusahaan Industri Menurut Kelurahan dan Status <i>Number of Industrial Affairs by Status and Village 2004</i>	70
 VI. AKOMODASI, KOMUNIKASI DAN PERHUBUNGAN I <i>Accommodation, Communication and Transportation</i>		
6.1	Jumlah Hotel, Losmen,/ Penginapan dan Restoran Menurut Kelurahan <i>Number of Hotel, Inn, and Restaurant by Village 2004</i>	73
6.2	Jumlah Kantor Pos, Telepon Umum, Wartel dan Warnet Menurut Kelurahan <i>Number of Post Office, Public Telephone, Wartel and Warnet by Village 2004</i>	74
6.3	Jumlah Terminal dan Halte Bus Menurut Kelurahan <i>Number of Bus Station and Shelter by Village 2004</i>	75
6.4	Persentase Jalan Lingkungan Menurut Kelurahan <i>Surrounding Way Percent by Village 2004</i>	76

ULASAN SINGKAT/ BRIEF REVIEW

Luas Wilayah Kecamatan Cilandak adalah 18,20 Km², penduduk yang tinggal di kecamatan ini sebanyak 151.351 jiwa yang terdiri dari 75.456 laki-laki dan 75.895 perempuan. Dengan jumlah penduduk tersebut maka kepadatan di Kecamatan Cilandak sekitar 8.316 jiwa per Km². Penduduk tersebut tersebar di 5 kelurahan, 45 RW dan 470 RT.

Fasilitas kesehatan tersedia cukup lengkap di Kecamatan ini yang terdiri dari 4 rumah sakit, 4 rumah bersalin, 15 poliklinik, 7 Puskesmas, 94 Praktek dokter dan 21 praktek bidan. Selain itu juga ditunjang oleh 4 laboratorium dan 24 apotik.

Sarana ekonomi yang mendukung di kecamatan ini adalah 3 pasar dan 26 bank.

Cilandak Distrik has total area 18,20 square kilometer, with total population of 151.351 people. Based on this number, it consists of 75.456 male and 75.895 female. The population density is about 8.316 persons per square kilometer. This population spreads in 5 villages, and 45 RW (sub village associated) and 470 RT (neighborhood associated).

The health facilities are completely available enough. It could be represented by 4 hospital, 4 maternity hospitals, 15 polyclinics, 7 public health centers, 94 physicians and 21 midwives paramedics. More over, its supported by 4 laboratory and 24 dispensaries.

The economic facilities available that support activities are 3 markets and 26 banks.



<http://kota.bps.go.id>

1

**GEOGRAFI DAN
IKLIM/
*GEOGRAPHICAL
AND CLIMATE***

BAB/CHAPTER I
GEOGRAFI DAN IKLIM/ GEOGRAPHICAL AND CLIMATE

1.1 Luas Wilayah

Kecamatan Cilandak merupakan salah satu kecamatan di wilayah Kotamadya Jakarta Selatan, Sesuai dengan Surat Keputusan Gubernur Kepala Daerah Khusus Ibukota Jakarta Nomor : 1251 Tahun 1986, Nomor : 435 Tahun 1966 dan Nomor : 1986 Tahun 2000, maka luas wilayah Kecamatan Cilandak adalah 18,20 Km² yang terdiri atas 45 RW dan 470 RT dengan luas masing-masing kelurahan sebagai berikut :

- a. Kel. Lebak Bulus : 4,11 Km²
- b. Kel. Pondok Labu : 3,91 Km²
- c. Kel. Cilandak Barat : 6,08 Km²
- d. Kel. Gandaria Selatan : 1,77 Km²
- e. Kel. Cipete Selatan : 2,33 Km²

1.1 Area

Cilandak Distrik is one of districts in Jakarta Selatan Municipality. Based on Governor's KDKI Jakarta decree No. : 1251/1986, No. : 4351/1996 and No. : 1986/2000, the width Cilandak District is 18,20 Km² which consist of 45 RW and 470 RT with each width of sub district as follows :

- a. Kel. Lebak Bulus : 4,11 Km²*
- b. Kel. Pondok Labu : 3,91 Km²*
- c. Kel. Cilandak Barat : 6,08 Km²*
- d. Kel. Gandaria Selatan : 1,77 Km²*
- e. Kel. Cipete Selatan : 2,33 Km²*

1.2 Geografi

Batas-batas wilayah Kecamatan Cilandak adalah :

- Sebelah Utara : Jl. Abdul Majid dan Jl. H. Nawi Kecamatan Kebayoran Baru.
- Sebelah Selatan : Batas buatan Kelurahan Pangkalan Jati Kecamatan Limo Kodya Depok
- Sebelah Barat : Kali Pesanggrahan Kecamatan Kebayoran Lama dan Kecamatan Ciputat Kabupaten Tangerang.
- Sebelah Timur : Kali Krukut Kecamatan Pasar Minggu.

1.2 Geography

The Cilandak District limits are :

- *North : Jl. Abdul Majid dan Jl. H. Nawi Kecamatan Kebayoran Baru.*
- *South : Batas buatan Kelurahan Pangkalan Jati Kecamatan Limo Kodya Depok*
- *West : Kali Pesanggrahan Kecamatan Kebayoran Lama dan Kecamatan Ciputat Kabupaten Tangerang.*
- *East : Kali Krukut Kecamatan Pasar Minggu*

Tabel 1.1 Letak Geografis Wilayah Kecamatan
 Table *Geographical Location of 2004*

Letak dan Luas/ <i>Location and Area</i>	Uraian/ <i>Description</i>
(1)	(2)
1. Letak / <i>Location of</i>	06 15' 40,8" Lintang Selatan 106 45' 00,0" Bujur Timur
2. Luas Wilayah/ <i>Land Area</i>	18,20 Km ²
3. Letak di atas Permukaan Laut/ <i>Height above The Sea Level(Attitude)</i>	Ketinggian 26,2 m
4. Jumlah Kelurahan/ <i>Number of Districts</i>	5 Kelurahan 45 Rw
5. Batas Wilayah/ <i>Border</i>	
5.1. Utara/ <i>North</i>	Jl. Abd. Majid dan Jl. H. Nawi Kebayoran Baru
5.2. Timur/ <i>East</i>	Kali Krukut Kec. Pasar Minggu
5.3. Barat/ <i>West</i>	Kali Cilandak Kec. Kebayoran Lama dan Kec. Ciputat Kabupaten Tangerang
5.4. Selatan/ <i>South</i>	Batas buatan Kelurahan Pangkalan Jati Kec. Limo Kabupaten Bogor

Sumber/*Source*: Badan Meteorologi dan Geofisika, Cabang Jakarta Selatan

Tabel/ 1.2
TableLuas Wilayah Menurut Kelurahan
Land Area by Village 2004

Kelurahan/ <i>Village</i>	Luas Wilayah / <i>Land Area</i> (km ²)	Persentase/ <i>Percentage</i>
(1)	(2)	(3)
1. Lebak Bulus	4,11	22,58
2. Pondok Labu	3,91	21,48
3. Cilandak Barat	6,08	33,41
4. Gandaria Selatan	1,77	9,73
5. Cipete Selatan	2,33	12,80
Jumlah/ <i>Total</i>	18,20	100,00

Sumber/*Source*: Survei Fisik Kelurahan, BPS Kodya Jakarta Selatan

Tabel 1.3
Table

Persentase Luas Tanah Menurut Penggunaan
dan Kelurahan
Percentage of Land-Use and Village 2004

Kelurahan/ <i>Village</i>	Penggunaan Tanah/ <i>Land-use</i>			Jumlah/ <i>Total</i>
	Perumahan/ <i>Housing</i>	Industri/ <i>Industry</i>	Lainnya/ <i>Others</i>	
(1)	(2)	(3)	(4)	(5)
1. Lebak Bulus	86,22	0,76	13,02	100,00
2. Pondok Labu	76,26	2,30	21,34	100,00
3. Cilandak Barat	62,2	0,57	37,20	100,00
4. Gandaria Selatan	76,83	1,63	21,54	100,00
5. Cipete Selatan	87,53	1,25	11,22	100,00

Sumber/*Source*: Survei Fisik Kelurahan, BPS Kodya Jakarta Selatan

Tabel 1.4
Table

Persentase Luas Tanah Menurut Status dan Kelurahan
Percentage of Land Area by Land-Status and Village 2004

Kelurahan/ <i>Village</i>	Status Tanah/ <i>Land-Status</i>		Jumlah/ <i>Total</i>
	Bersertifikat/ <i>Government Licensed</i>	Belum Bersertifikat/ <i>Not-Yet Licensed</i>	
(1)	(2)	(3)	(4)
1. Lebak Bulus	58,15	41,85	100,00
2. Pondok Labu	47,63	52,27	100,00
3. Cilandak Barat	38,62	61,38	100,00
4. Gandaria Selatan	27,66	72,34	100,00
5. Cipete Selatan	32,97	67,03	100,00

Sumber/*Source*: Survei Fisik Kelurahan, BPS Kodya Jakarta Selatan

Tabel 1.5
TableRata-Rata Keadaan Iklim Menurut Bulan
Average Month Climate 2004

Bulan/ Month	Hari Hujan (hari)/ Raindays (day)	Curah Hujan/ Rain Fall (mm)	Rata-rata Hujan (mm/hari)/ Average of Rain (mm/day)
(1)	(2)	(3)	(4)
1. Januari	23	385,5	12,5
2. Februari	21	316,7	11,3
3. Maret	19	333,8	10,8
4. April	15	182,8	6,1
5. Mei	20	290,3	9,4
6. Juni	8	26,6	0,9
7. Juli	9	228,6	7,4
8. Agustus	9	23,0	0,7
9. September	3	27,0	0,9
10. Oktober	10	26,5	0,9
11. Nopember	16	220,8	7,4
12. Desember	22	207,2	6,7
JUMLAH	175	2.268,8	75,0

Sumber / Source : Stasiun Klimatologi & Geofisika; Pondok Betung/Bintaro

Tabel 1.6 Iklim, Hujan, Udara dan Angin
 Table Seasons, Rain, Air and Wind 2004

Uraian/ <i>Description</i>	Jumlah/ <i>Total</i>	Rata-Rata/ <i>Everage</i>
(1)	(2)	(3)
1. Curah Hujan/ <i>Rainfall</i>	2.268,8 mm	189,1 mm
2. Hari Hujan/ <i>Raindays</i>	175	14
3. Temperatur Udara/ <i>Temperature</i>	332,6 °	27,7 °
4. Temperatur Maximum/ <i>Maximum Temp.</i>	396,3 °	33,0 °
5. Temperatur Minimum/ <i>Minimum Temp.</i>	278,6 °	23,2 °
6. Kelembaban Udara/ <i>Humadity</i>	946 %	79 %
7. Penyinaran Matahari/ <i>Sunlight</i>	665 %	55 %
8. Tekanan Udara/ <i>Atmospherie Pressure</i>	10.111,5 mb	1.009,3 mb
9. Arah Angin/ <i>Wind Direction</i>	-	135 °
10. Kecepatan Angin/ <i>Velocity</i>	-	02 Knot

Sumber / *Source* : Stasiun Klimatologi & Geofisika; Pondok Betung/Bintaro

Tabel 1.7
Table

Jarak Kantor Kelurahan ke Kecamatan dan Ketinggian
dari Permukaan Laut
*Distance Between Village Office to Distrik Office
and High Level from Sea Level, 2004*

Kelurahan <i>Village</i>	Jarak <i>Distance</i> (Km)	Ketinggian Dari Permukaan Laut <i>High Level From</i> <i>Sea Level (m)</i>
(1)	(2)	(3)
1. Lebak Bulus	2,7	26,2
2. Pondok Labu	2,7	26,2
3. Cilandak Barat	1,1	26,2
4. Gandaria Selatan	2,1	26,2
5. Cipete Selatan	2,4	26,2

Sumber/Source: Survei Fisik Kelurahan, BPS Kodya Jakarta Selatan



**PEMERINTAHAN/
GOVERNMENT**

2

<http://ksselkota.bps.go.id>

BAB/CHAPTER II
PEMERINTAHAN/ GOVERNMENT

2.1 Keamanan dan Ketertiban

Hansip/wanra adalah suatu organisasi masyarakat yang terlibat langsung dalam pengamanan wilayah. Jumlah Hansip pada tahun 2003 sebanyak 265 orang dengan jumlah posnya 204 buah. Pada tahun 2004 jumlah Hansip bertambah menjadi 279 orang, sedangkan jumlah posnya sebanyak 207 buah.

2.1 Safety and Security

Civil defense/wanra is society organization, which is directly involved, in local security. Number of civil defense in 2003 is 265 people with the civil defense post are 204 posts. Posts in 2004 the number of civil defense is 279 people, meanwhile the number of the post are 207 posts.

Tabel 2.1 Jumlah Gedung/Kantor Kelurahan Menurut Kelurahan, Keadaan dan Status Kepemilikan 2004
Table Number of Building of Village by Village and Ownership Status, 2004

Kelurahan <i>Village</i>	Standar		Status Kepemilikan	
	Ya	Tidak	Pemerintah	Pinjam/Sewa/ Kontrak
(1)	(2)	(3)	(4)	(5)
1. Lebak Bulus	-	1	1	-
2. Pondok Labu	-	1	1	-
3. Cilandak Barat	-	1	1	-
4. Gandaria Selatan	1	-	1	-
5. Cipete Selatan	1	-	1	-
Jumlah / Total	2	3	5	-

Sumber / Source : Survei Fisik Kelurahan, BPS Kodya Jakarta Selatan

Tabel 2.2
TableJumlah Pegawai Menurut Golongan
Number of employees in District, 2004

Kelurahan/ <i>Village</i>	Golongan			Jumlah
	I	II	III+IV	
(1)	(2)	(3)		(4)
1. Lebak Bulus	1	9	5	15
2. Pondok Labu	1	10	5	16
3. Cilandak Barat	2	10	4	16
4. Gandaria Selatan	-	6	5	11
5. Cipete Selatan	2	8	5	15
6. Ktr. Kecamatan	5	10	21	36
Jumlah / <i>Total</i>	11	53	45	109

Sumber / *Source* : Survei Fisik Kelurahan, BPS Kodya Jakarta Selatan

Tabel 2.3
TableJumlah Pegawai Menurut Kelurahan dan Agama
Number of Employees by Village and Religion, 2004

Kelurahan / District	AGAMA / RELIGION					Jumah Total
	Islam Muslem	Kristen Christian	Katolik Catholic	Hindu Hindu	Budha Budha	
(1)	(2)	(3)	(4)	(5)	(6)	(7)
1. Lebak Bulus	15	-	-	-	-	15
2. Pondok Labu	16	-	-	-	-	16
3. Cilandak Barat	16	-	-	-	-	16
4. Gandaria Selatan	10	1	-	-	-	11
5. Cipete Selatan	14	-	1	-	-	15
6. Ktr. Kecamatan	34	-	2	-	-	36
Jumlah / Total	105	1	3	-	-	109

Sumber / Source : Survei Fisik Kelurahan, BPS Kodya Jakarta Selatan

Tabel 2.4 Jumlah Pegawai Menurut Kelurahan dan Pendidikan
 Table Number of Employees by Village and Education, 2004

Kelurahan / Village	Pendidikan yang Ditamatkan / Education					Jumlah / Total
	SD	SLTP	SLTA	Sarjana Muda	Sarjana	
(1)	(2)	(3)	(4)	(5)	(6)	(7)
1. Lebak Bulus	3	2	8	-	2	15
2. Pondok Labu	3	3	8	1	1	16
3. Cilandak Barat	6	-	9	-	1	16
4. Gandaria Selatan	-	3	6	-	2	11
5. Cipete Selatan	1	2	9	-	3	15
6. Ktr. Kecamatan	6	4	20	1	5	36
Jumlah / Total	19	14	60	2	14	109

Sumber / Source : Survei Fisik Kelurahan, BPS Kodya Jakarta Selatan

Tabel 2.5
TableJumlah Kepala Keluarga (KK), RT dan RW Menurut Kelurahan
Number of Head of Family, RT and RW by Village 2004

Kelurahan <i>Village</i>	Kepala Keluarga/ <i>Housing</i>	RW	RT
(1)	(2)	(3)	(4)
1. Lebak Bulus	6.391	8	72
2. Pondok Labu	8.059	10	98
3. Cilandak Barat	10.446	13	150
4. Gandaria Selatan	4.442	7	75
5. Cipete Selatan	7.305	7	75
Jumlah / <i>Total</i>	36.643	45	470

Sumber/*Source* : Survei Fisik Kelurahan, BPS Kodya Jakarta Selatan

Tabel 2.6
Table

Jumlah Pos Hansip dan Anggotanya Menurut Kelurahan
*Number of Civil Defense Post and Their Member
 by Village, 2004*

Kelurahan <i>Village</i>	Pos / <i>Post</i>	Anggota Hansip / <i>Members</i>	Pos Polisi/Polsek / Polda
(1)	(2)	(3)	(4)
1. Lebak Bulus	58	78	1
2. Pondok Labu	40	35	1
3. Cilandak Barat	47	75	2
4. Gandaria Selatan	24	39	-
5. Cipete Selatan	38	52	-
Jumlah / <i>Total</i>	207	279	4

Sumber/*Source* : Survei Fisik Kelurahan, BPS Kodya Jakarta Selatan

Tabel 2.7
Table

Target dan Realisasi Pajak Bumi dan Bangunan (PBB)
Menurut Kelurahan
Target and Realization of Building Tax by Village, 2004

Kelurahan <i>Village</i>	Target <i>Target</i>	Realisasi <i>Actual</i>	Persen
(1)	(2)	(3)	(4)
1. Lebak Bulus	5.182.382.474	5.513.230.559	106,38
2. Pondok Labu	2.531.381.349	2.259.092.762	89,24
3. Cilandak Barat	12.182.150.478	12.688.450.819	104,16
4. Gandaria Selatan	2.913.409.973	2.913.242.158	99,99
5. Cipete Selatan	3.609.374.231	3.450.560.025	95,00
<i>Jumlah / Total</i>	26.418.679.021	26.824.576.323	101,54

Sumber / Source : Kaur Pemerintahan

Tabel 2.8 Target dan Realisasi Penerimaan ZIS Menurut Kelurahan
Table Target and Realization of ZIS by Village, 2004

Kelurahan / <i>Village</i>	Target / <i>Target</i>	Realisasi / <i>Actual</i>	Persen
(1)	(2)	(3)	(4)
1. Lebak Bulus	31.500.000	31.531.000	100,10
2. Pondok Labu	31.500.000	31.700.000	100,63
3. Cilandak Barat	31.500.000	36.005.000	102,87
4. Gandaria Selatan	31.500.000	31.935.000	101,38
5. Cipete Selatan	31.500.000	31.512.000	100,04
6. Ktr. Kecamatan	21.500.000	21.512.000	100,06
Jumlah / <i>Total</i>	183.000.000	184.195.000	100,93

Sumber / *Source* : Kaur Pemerintahan

Tabel 2.9 Target dan Realisasi Retribusi Kebersihan Menurut Kelurahan
 Table Target and Realization of Solid waste by Village, 2004

Kelurahan <i>Village</i>	Target <i>Target</i>	Realisasi <i>Actual</i>	Persen
(1)	(2)	(3)	(4)
1. Lebak Bulus	1.7991	12.600	70,03
2. Pondok Labu	16.434	11.567	70,38
3. Cilandak Barat	23.101	15.300	66,23
4. Gandaria Selatan	16.726	14.533	86,89
5. Cipete Selatan	19.747	14.067	71,23
Jumlah / <i>Total</i>	93.999	68.067	72,41

Sumber / Source : Kaur Pemerintahan

Tabel 2.10
TableTarget dan Realisasi SPRT Menurut Kelurahan
Target and Realization of SPRT by Village, 2004

Kelurahan <i>Village</i>	Target <i>Target</i> (Rp)	Realisasi <i>Actual</i> (Rp)	Persen
(1)	(2)	(3)	(4)
1. Lebak Bulus	26.987.000	18.900.000	70,03
2. Pondok Labu	24.651.000	17.350.000	70,38
3. Cilandak Barat	34.651.000	22.950.000	66,23
4. Gandaria Selatan	25.089.000	21.800.000	86,89
5. Cipete Selatan	29.621.000	21.100.000	71,23
Jumlah / <i>Total</i>	140.999.000	102.100.000	72,41

Sumber / *Source* : Kaur Pemerintahan



**PENDUDUK DAN
KETENAGAKERJAAN /
*POPULATION AND
MANPOWER***

<http://selkoto.bps.go.id>

BAB / CHAPTER III
PENDUDUK DAN KETENAGAKERJAAN
/ POPULATION AND MANPOWER

3.1 Penduduk

Dari hasil Survei Inventarisasi Kelurahan Tahun 2004, penduduk Kecamatan Cilandak sebanyak 151.351 jiwa dengan jumlah Kepala Keluarga adalah 36.570 KK. Luas wilayah 18,20 Km² dan kepadatan penduduk 8.316 jiwa/km², dengan perincian penduduk laki-laki sebanyak 75.456 jiwa atau 49,85 persen, penduduk perempuan sebanyak 75.895 jiwa atau sekitar 50,15 persen.

Dari 5 kelurahan yang ada di Kecamatan Cilandak, kepadatan penduduk tertinggi di Kelurahan Pondok Labu yaitu sebesar 9.522 jiwa/km², sedangkan tingkat kepadatan penduduk yang terendah pada Kelurahan Lebak Bulus yaitu sebesar 5.080 jiwa/km².

Dengan jumlah penduduk Kecamatan Cilandak pada tahun 2004 yang berjumlah 151.351 jiwa, jika dirinci menurut kewarganegaraannya, terdapat sebanyak 151.300 jiwa warga negara Indonesia dan 51 jiwa WNA

3.1 Population

The Information from the result of survey by sub districts 2004 number of population in Cilandak is 151.351 people and the number of head of household is 36.570. Whereas the land area is 18,20 Km² and the population density is 8.316 people/Km², with the details i.e the number of male population is 74.456 people or 49,85 % and the number of female population is 75.895 people or 51,15 %.

From 5 sub districts in Cilandak District, the highest number of population density in Pondok Labu sub District i.e 9.522 people/Km², whereas the lowest is in Lebak Bulus sub District i.e 5.080 people/Km²

According to the number of population in 2004 which amount to 151.351 people, if it is deviled by citizenship, there are 151.300 Indonesian citizens and 51 foreign citizens.

Dari 51 orang Warga Negara Asing itu yang terbanyak terdapat di Kelurahan Cilandak Barat sebanyak 19 orang.

Penduduk Kecamatan Cilandak yang beragama Islam berjumlah 133.984 jiwa atau sekitar 88,53 persen dan non islam berjumlah 17.397 sekitar 11,47 persen terdiri dari Khatolik, Kristen Protestan, Hindu dan Budha.

Untuk menghitung jumlah penduduk di suatu wilayah dibutuhkan data-data penduduk yang lahir, mati, datang dan pindah di wilayah itu. Pada tahun 2004 jumlah penduduk yang lahir 444 jiwa, yang mati sebesar 579 jiwa, yang datang sebesar 1.458 jiwa dan yang pindah sebesar 1.155 jiwa

The most part of foreign citizens live in Cilandak Barat Sub District which amount to 19 people.

Number of Moslem people in Cilandak District is 133.984 people or about 88,53 % and non Moslem people are 17.367 or about 11,47 %.consisting of Catholic, Protestant, Hindu and Budha.

Number of birth, death, moving and incoming are necessary to find the total of population in some area. In 2004 number of birth is 444 people, number of death is 579 people, number of incoming population is 1.458 people, and moving population is 1.155 people.

Tabel 3.1
Table Luas Wilayah, Rumah Tangga, Penduduk Dan Kepadatannya Menurut Kelurahan
Area, Household, Population And Density By Village, 2004

Kelurahan/ <i>Village</i>	Luas Wilayah/ <i>Area</i> (Km ²)	Rumah Tangga/ <i>House</i> <i>hold</i>	Penduduk/ <i>Population</i>	Kepadatan Penduduk per Km ² / <i>Population</i> <i>Density</i> <i>per Km²</i>
(1)	(2)	(3)	(4)	(5)
1. Lebak Bulus	4,00	6.420	20.322	5.080
2. Pondok Labu	3,91	8.059	37.233	9.522
3. Cilandak Barat	6,08	10.360	57.194	9.407
4. Gandaria Selatan	1,77	4.441	16.028	9.055
5. Cipete Selatan	2,33	7.290	20.574	8.830
Jumlah / <i>Total</i>	18,20	36.570	151.351	8.316

Sumber/Source : Survei Fisik Kelurahan, BPS Kotamadya Jakarta Selatan

Tabel 3.2 Penduduk Menurut Kelurahan dan Jenis Kelamin
Table Population Growth By Village and Sex, 2004

Kelurahan/ <i>Village</i>	Laki-laki/ <i>Male</i>	Perempuan <i>/Female</i>	Jumlah/ <i>Total</i>	Rasio Jenis Kelamin/ <i>Sex Ratio</i>
(1)	(2)	(3)	(4)	(5)
1. Lebak Bulus	8.333	11.989	20.322	69,51
2. Pondok Labu	18.889	18.344	37.233	102,97
3. Cilandak Barat	30.052	27.142	57.194	110,72
4. Gandaria Selatan	8.229	7.799	16.028	105,51
5. Cipete Selatan	9.953	10.621	20.574	97,48
Jumlah / <i>Total</i>	75.456	75.895	151.351	99,42

Sumber/*Source* : Survei Fisik Kelurahan, BPS Kotamadya Jakarta Selatan

Tabel 3.3
Table

Penduduk Warga Negara Asing menurut
Kelurahan dan Jenis Kelamin
Population Of Foreigner Citizen By Villages and Sex, 2004

Kelurahan/ <i>Village</i>	Laki-laki/ <i>Male</i>	Perempuan/ <i>Female</i>	Jumlah/ <i>Total</i>
(1)	(2)	(3)	(4)
1. Lebak Bulus	3	2	5
2. Pondok Labu	2	1	3
3. Cilandak Barat	10	9	19
4. Gandaria Selatan	5	2	7
5. Cipete Selatan	9	8	17
Jumlah / <i>Total</i>	29	22	51

Sumber/*Source* : Survei Fisik Kelurahan, BPS Kotamadya Jakarta Selatan

Tabel 3.4 Distribusi Persentase Penduduk Menurut Kelurahan
 Table *Percentage Distribution Of Population By Village, 2004*

Kelurahan/ <i>Village</i>	Tahun/Year			
	2001	2002	2003	2004
(1)	(2)	(3)	(4)	(5)
1. Lebak Bulus	13,53	13,53	13,51	13,43
2. Pondok Labu	24,17	24,42	24,69	24,60
3. Cilandak Barat	37,28	37,24	37,42	37,79
4. Gandaria Selatan	10,76	10,74	10,58	10,59
5. Cipete Selatan	14,34	14,17	13,80	13,59
Jumlah / <i>Total</i>	100,00	100,00	100,00	100,00

Sumber/Source : Survei Fisik Kelurahan, BPS Kotamadya Jakarta Selatan

Penduduk dan Ketenagakerjaan/ Population and Manpower

Tabel 3.5
Table

Perkembangan Penduduk Menurut Kelurahan
Population Growth By Village, 2004

Kelurahan/ <i>Village</i>	Tahun/ <i>Year</i>				Kenaikan per Tahun/ <i>Annual Growth (%)</i>
	2001	2002	2003	2004	
(1)	(2)	(3)	(4)	(5)	(6)
1. Lebak Bulus	19.809	20.174	20.351	20.322	0,85
2. Pondok Labu	35.769	36.494	37.209	37.233	1,34
3. Cilandak Barat	54.392	55.113	56.382	57.194	1,69
4. Gandaria Selatan	15.727	15.911	15.946	16.028	0,63
5. Cipete Selatan	20.746	20.881	20.796	20.574	0,28
Jumlah / Total	146.443	148.573	150.684	151.351	1,10

Sumber/Source : Survei Fisik Kelurahan, BPS Kotamadya Jakarta Selatan

Tabel 3.6
Table

Perkembangan Penduduk Menurut Jenis Kelamin
Population Growth By Sex, 2004

Tahun / Year	Laki-laki/ Male	Perempuan/ Female	Jumlah/ Total	Rasio Jenis Kelamin/ Sex Ratio
(1)	(2)	(3)	(4)	(5)
2000	72.177	72.546	144.723	99,26
2001	73.008	73.435	146.443	99,42
2002	74.092	74.481	148.573	99,48
2003	75.195	75.489	150.684	99,61
2004	75.456	75.895	151.351	99,42

Sumber/Source : Survei Fisik Kelurahan, BPS Kotamadya Jakarta Selatan

Penduduk dan Ketenagakerjaan/ *Population and Manpower*

Tabel 3.7
Table

Jumlah Penduduk Menurut Agama dan Kelurahan
Number of Population By Religion and Village, 2004

<i>Kelurahan/ Village</i>	<i>Islam / Muslem</i>	<i>Kristen/ Christian</i>	<i>Katolik/ Catholic</i>	<i>Hindu/ Hindu</i>	<i>Budha / Budha</i>	<i>Jumlah / Total</i>
(1)	(2)	(3)	(4)	(5)	(6)	(6)
1. Lebak Bulus	17.772	1.172	1.099	120	159	20.322
2. Pondok Labu	31.755	2.438	1.857	587	596	37.233
3. Cilandak Barat	51.704	3.421	1.699	108	262	57.194
4. Gandaria Selatan	15.071	453	462	23	19	16.028
5. Cipete Selatan	17.682	1.326	1.115	109	342	20.574
<i>Jumlah / Total</i>	133.984	8.810	6.232	947	1.378	151.351

Sumber/Source: Survei Fisik Kelurahan, BPS Kotamadya Jakarta Selatan

Tabel 3.8
Table

Jumlah Kelahiran dan Kematian
Menurut Kelurahan dan Jenis Kelamin
Number Of Birth And Death By Village and Sex 2004

Kelurahan/ <i>Village</i>	Lahir/ <i>Birth</i>			Mati/ <i>Death</i>		
	L/ <i>M</i>	P/ <i>F</i>	L+P/ <i>M+F</i>	L/ <i>M</i>	P/ <i>F</i>	L+P/ <i>M+F</i>
(1)	(2)	(3)	(4)	(5)	(6)	(7)
1. Lebak Bulus	33	24	57	95	64	159
2. Pondok Labu	60	29	89	53	40	93
3. Cilandak Barat	99	105	204	99	65	164
4. Gandaria Selatan	20	30	50	30	19	49
5. Cipete Selatan	22	22	44	60	54	114
Jumlah / <i>Total</i>	234	210	444	337	242	579

Sumber/*Source* : Survei Fisik Kelurahan, BPS Kodya Jakarta Selatan

Tabel 3.9
Table

Jumlah Penduduk Pindah dan Datang Menurut Kelurahan dan Jenis Kelamin
Number Of Moving and Incoming by Village And Sex, 2004

Kelurahan/ <i>Village</i>	Datang Dalam DKI / <i>Incoming</i>			Pindah Dalam DKI/ <i>Moving</i>		
	L/ M	P/ F	L+P/ M+F	L/ M	P/ F	L+P/ M+F
(1)	(2)	(3)	(4)	(5)	(6)	(7)
1. Lebak Bulus	134	92	226	46	41	87
2. Pondok Labu	66	44	110	59	50	109
3. Cilandak Barat	153	131	284	118	81	199
4. Gandaria Selatan	38	59	97	39	41	80
5. Cipete Selatan	48	49	97	92	77	169
Jumlah / <i>Total</i>	439	375	814	354	290	644

Bersambung/ *to be continou*

Penduduk dan Ketenagakerjaan/ Population and Manpower

Sambungan / Continuation

Kelurahan/ <i>Village</i>	Datang Luar DKI / <i>Incoming</i>			Pindah Luar DKI/ <i>Moving</i>		
	L/ <i>M</i>	P/ <i>F</i>	L+P/ <i>M+F</i>	L/ <i>M</i>	P/ <i>F</i>	L+P/ <i>M+F</i>
(1)	(2)	(3)	(4)	(5)	(6)	(7)
1. Lebak Bulus	54	69	123	26	30	56
2. Pondok Labu	17	18	35	26	22	48
3. Cilandak Barat	270	283	553	63	63	126
4. Gandaria Selatan	29	39	68	23	14	37
5. Cipete Selatan	36	29	65	17	25	42
Jumlah / Total	408	438	846	155	154	309

Sumber/Source: Survei Fisik Kelurahan, BPS Kotamadya Jakarta Selatan

Tabel 3.10 Jumlah Penduduk Musiman Menurut Kelurahan dan Jenis Kelamin
 Table Number Of Temporary Population By Village And Sex 2004

Kelurahan/ <i>Village</i>	Laki – Laki / <i>Male</i>	Perempuan / <i>Female</i>	Jumlah / <i>Total</i>
(1)	(2)	(3)	(4)
1. Lebak Bulus	28	38	66
2. Pondok Labu	35	37	72
3. Cilandak Barat	80	80	160
4. Gandaria Selatan	154	224	378
5. Cipete Selatan	88	90	178
Jumlah / <i>Total</i>	385	469	854

Sumber/Source: Sie Kependudukan Kecamatan

Tabel 3.11 Banyaknya Penduduk Musiman Menurut Kelurahan dan Jenis Pekerjaan
 Table 3.11 *Number Of Temporary Population By Village and Their Work 2004*

Kelurahan/ <i>Village</i>	Buruh Pabrik/ <i>Plant Employee</i>	Buruh Bangunan/ <i>Construction Employee</i>	Perdagang Keliling/ <i>Small Tarders</i>
(1)	(2)	(3)	(4)
1. Lebak Bulus	4	9	12
2. Pondok Labu	8	7	9
3. Cilandak Barat	13	8	30
4. Gandaria Selatan	53	86	58
5. Cipete Selatan	13	47	36
Jumlah / <i>Total</i>	91	157	145

Bersambung/ *to be continou*

Penduduk dan Ketenagakerjaan/ *Population and Manpower*

Lanjutan/ *Continued*

Kelurahan/ <i>Village</i>	Pembantu Rumah Tangga / <i>House</i> <i>Keeping</i>	Pedagang Kaki Lima	Linnya/ <i>Others</i>
(1)	(5)	(6)	(7)
1. Lebak Bulus	11	14	16
2. Pondok Labu	17	16	15
3. Cilandak Barat	36	42	31
4. Gandaria Selatan	67	57	57
5. Cipete Selatan	34	38	10
Jumlah / <i>Total</i>	256	324	274


Sumber/*Source*: Sie Kependudukan Kecamatan

Tabel 3.12 Jumlah Nikah, Talak, Cerai dan Rujuk Menurut Kelurahan
 Table Number of Marriage, Repudiation, Divorce and Revocation, 2004

Kelurahan/ <i>Village</i>	Nikah	Talak	Cerai	Rujuk	Jumlah / <i>Total</i>
(1)	(2)	(3)	(4)	(5)	(6)
1. Lebak Bulus	285	-	-	-	285
2. Pondok Labu	297	-	-	-	297
3. Cilandak Barat	716	-	-	-	716
4. Gandaria Selatan	123	-	-	-	123
5. Cipete Selatan	177	-	-	-	177
Jumlah / <i>Total</i>	1.598	-	-	-	1.598

Sumber/Source: Survei Fisik Kelurahan, BPS Kotamadya Jakarta Selatan

akseskota.bps.go.id



4

**KESEJAHTERAAN
RAKYAT/ *PEOPLE*
*WELFARE***

BAB / CHAPTER IV
KESEJAHTERAAN RAKYAT / PEOPLE WELFARE

4.1. Fasilitas Kesehatan

Pembangunan kesehatan di Kecamatan Cilandak diarahkan pada prioritas untuk memberikan pelayanan secara mudah, merata dan murah kepada masyarakat dengan beberapa fasilitas, seperti rumah sakit, rumah bersalin, poliklinik, BKIA, Puskesmas, Pos KB dan Posyandu serta memberikan penyuluhan kepada masyarakat, seperti meningkatkan gizi masyarakat khususnya usia balita serta penanggulangan dan pencegahan terhadap beberapa penyakit.

Fasilitas kesehatan di Kecamatan Cilandak pada tahun 2004 ada sebanyak 4 rumah sakit, dan 7 Puskesmas. Sedangkan dokter praktek berjumlah 94. Jika dibandingkan dengan jumlah penduduk maka dokter praktek melayani 1.610 orang.

4.1. Health Facilities

Health development in Cilandak District is directed to make priority in giving services easily, equally and cheaply the society through many facilities such as hospital, mother and child health center, society health center and family planning post, and also give an illumination to the society nutrition especially for the baby and preventing number of disease.

Number of health facilities in Cilandak District in 2004 are consisting of 4 hospitals, 7 society health center and 94 doctors. If we compare to the number of population, so, one doctor will serves 1.610 people.

4.2. Tempat Ibadah

Tempat ibadah di kecamatan Cilandak pada tahun 2004 terdiri dari masjid 63 buah, langgar/mushola/surau sebanyak 119 buah, dan gereja 10 buah. Selain tempat ibadah juga terdapat perkumpulan social budaya seperti karang taruna, PKK dan Majelis taklim.

4.3. Pendidikan

Pendidikan terbagi dua yaitu pendidikan formal da non formal. Di Cilandak pada tahun 2004 dapat dilihat jumlah sekolah di bidang pendidikan formal, untuk sekolah Taman Kanak-Kanak (TK) sebanyak 16 sekolah, Sekolah Dasar (SD) dan sederajat 88 sekolah, Sekolah Lanjutan Tingkat Pertama Umum (SLTP Umum) 34 sekolah, Sekolah Menengah Umum (SMU) 25 sekolah, dan universitas 4 buah.

4.2. *Worship Place*

Number of worship place in Cilandak District in 2004 i.e. mosque amounts to 63, small mosque amounts to 119, and church amount to 10. Beside that, there are also socio-cultural associations such as neighborhood youth association, PKK and majelis taklim.

4.4. *Education*

Education is divided into formal education and non-formal education. In Cilandak District in 2004 number of school in formal education I.e. kindergarten up to 16 schools, elementary 88 schools, junior high school 34 schools, senior high school 25 schools, and university 4 building.

Sedangkan untuk pendidikan non formal seperti kursus-kursus (mengetik, tata buku dan sebagainya) seluruhnya berjumlah 35 buah dan yang paling banyak adalah kursus komputer.

Jika dilihat secara umum, di Kecamatan Cilandak terjadi peningkatan jumlah sarana pendidikan formal dan non formalnya dari waktu ke waktu. Hal tersebut menunjukkan bahwa masyarakat semakin menyadari akan pentingnya pendidikan.

4.5. Bangunan Tempat Tinggal

Bangunan rumah tempat tinggal dapat dibagi menjadi 3 bentuk yaitu bangunan permanen, semi permanen dan sementara. Jumlah bangunan di Kecamatan Cilandak pada tahun 2004 sebanyak 27.363 bangunan dengan perencian sebagai berikut: bangunan permanen sebanyak 20.241 bangunan (73,97 persen), semi permanen 6.238 bangunan (22,80 persen),

The informal education, such as courses (typing, bookkeeping, etc), There is 35 courses and the computer courses is the most.

If we look at generally, there is a rising in number of formal education facilities and informal education facilities from time after time in Cilandak District. It shows that people have realized how important education is.

4.5. Resident Building

Resident building is divided into types. Those are permanent building, semi permanent, and temporary building. Total of building in Cilandak Ddistrict in 2004 i.e. 27.363 with the details:20.241 permanent building (73,97%); 6.238 semi permanent building (22,80%), and 884 temporary building (3,23%).

dan sementara 884 bangunan (3,23 persen). Dari 20.241 bangunan permanen yang ada di Kecamatan Cilandak, 2.942 (14,40 persen) bangunan diantaranya terdapat di Kelurahan Cilandak Barat .

From the number of permanent building indistrict,of them are insub district.

<https://jakselkota.bps.go.id>

Tabel 4.1 Jumlah Taman Kanak-Kanak, Murid dan Guru Menurut Kelurahan
 Table Number Of Kindergarten, Pupils and Teacher by Village 2004

Kelurahan/ <i>Village</i>	Sekolah/ <i>School</i>	Murid/ <i>Pupil</i>	Guru/ <i>Teacher</i>	Rasio Murid- Guru/ <i>Pupils- Teacher Ratio</i>
(1)	(2)	(3)	(4)	(5)
1. Lebak Bulus	7	221	13	17,00
2. Pondok Labu	14	1.210	59	20,51
3. Cilandak Barat	19	2.387	46	51,89
4. Gandaria Selatan	8	536	24	22,33
5. Cipete Selatan	8	578	33	17,52
Jumlah / <i>Total</i>	56	4.932	175	28,18

Sumber/Source : Survei Fisik Kelurahan, BPS Kotamadya Jakarta Selatan

Tabel 4.2
Table

Jumlah Sekolah Dasar Negeri, Murid dan Guru
Menurut Kelurahan
Number Of Elementary School, Pupils and Teacher by Village 2004

Kelurahan/ <i>Village</i>	Sekolah/ <i>School</i>	Murid/ <i>Pupils</i>	Guru/ <i>Teacher</i>	Rasio Murid- Guru/ <i>Pupils- Teacher Ratio</i>
(1)	(2)	(3)	(4)	(5)
1. Lebak Bulus	7	2.033	65	31,28
2. Pondok Labu	16	6.452	175	36,87
3. Cilandak Barat	16	3.389	116	29,22
4. Gandaria Selatan	4	967	35	27,63
5. Cipete Selatan	8	1.708	162	10,54
<i>Jumlah/Total</i>	51	14.549	553	26,31

Sumber/Source: Dikdasmen Kecamatan Cilandak, Jakarta Selatan

Tabel 4.3
Table

Banyaknya Murid Dan Guru SD Negeri Menurut Jenis Kelamin Dan Kelurahan
Number Of Elementary Pupils And Teacher Of Public School By Village 2004

Kelurahan/ <i>Village</i>	Murid / <i>Pupils</i>			Guru / <i>Teacher</i>		
	L / M	P / F	Jumlah / <i>Total</i>	L / M	P / F	Jumlah / <i>Total</i>
(1)	(2)	(3)	(4)	(5)	(6)	(7)
1. Lebak Bulus	1.067	966	2.033	17	48	65
2. Pondok Labu	3.294	3.158	6.452	57	118	175
3. Cilandak Barat	1.653	1.736	3.389	39	77	116
4. Gandaria Selatan	510	457	967	11	24	35
5. Cipete Selatan	772	709	1.481	32	54	86
Jumlah/Total	7.296	7.026	14.322	156	321	477

Sumber/Source: Dikdasmen Kecamatan Cilandak, Jakarta Selatan

Tabel 4.4
Table

Jumlah Sekolah Dasar Swasta, Murid dan Guru Menurut
Kelurahan
Number Of Elementary School, Pupils and Teacher by Village 2004

Kelurahan/ <i>Village</i>	Sekolah/ <i>School</i>	Murid/ <i>Pupils</i>	Guru/ <i>Teacher</i>	Rasio Murid- Guru/ <i>Pupils- Teacher Ratio</i>
(1)	(2)	(3)	(4)	(5)
1. Lebak Bulus	4	268	54	4,96
2. Pondok Labu	5	903	80	11,29
3. Cilandak Barat	8	1.282	114	11,25
4. Gandaria Selatan	5	917	37	24,78
5. Cipete Selatan	5	1.254	61	20,56
<i>Jumlah/Total</i>	27	4.624	346	13,36

Sumber/*Source*: Dikdasmen Kecamatan Cilandak, Jakarta Selatan

Tabel 4.5
Table

Banyaknya Murid dan Guru SD Swasta Menurut Jenis Kelamin dan Kelurahan
Number Of Elementary Pupils And Teacher Of Public School By Village 2004

Kelurahan/ <i>Village</i>	Murid / <i>Pupils</i>			Guru / <i>Teacher</i>		
	L / M	P / F	Jumlah / <i>Total</i>	L / M	P / F	Jumlah / <i>Total</i>
(1)	(2)	(3)	(4)	(5)	(6)	(7)
1. Lebak Bulus	147	121	268	22	32	54
2. Pondok Labu	428	475	903	25	55	80
3. Cilandak Barat	693	589	1.282	55	59	114
4. Gandaria Selatan	473	444	917	16	21	37
5. Cipete Selatan	643	611	1.254	28	33	61
Jumlah/ <i>Total</i>	2.384	2.240	4.624	146	200	346

Sumber/*Source*: Dikdasmen Kecamatan Cilandak, Jakarta Selatan

Tabel 4.6
Table

Jumlah Sekolah Lanjutan Pertama Negeri, Murid Dan Guru Menurut Kelurahan
Number Of Yunior High School, Pupils And Teacher By Village 2004

Kelurahan/ <i>Village</i>	Sekolah/ <i>School</i>	Murid/ <i>Pupils</i>	Guru/ <i>Teacher</i>	Rasio Murid- Guru/ <i>Pupils- Teacher Ratio</i>
(1)	(2)	(3)	(4)	(5)
1. Lebak Bulus	-	-	-	-
2. Pondok Labu	4	3.020	158	19,11
3. Cilandak Barat	2	1.896	73	25,97
4. Gandaria Selatan	-	-	-	-
5. Cipete Selatan	1	1.423	51	27,90
<i>Jumlah/Total</i>	7	6.339	282	22,48

Sumber/Source: Dikdasmen Kecamatan Cilandak, Jakarta Selatan

Tabel 4.7
Table

Jumlah Sekolah Lanjutan Pertama Swasta, Murid dan Guru Menurut Kelurahan
Number Of Yunior High School, Pupils And Teacher By Village 2004

Kelurahan/ <i>Village</i>	Sekolah/ <i>School</i>	Murid/ <i>Pupils</i>	Guru/ <i>Teacher</i>	Rasio Murid- Guru/ <i>Pupils- Teacher Ratio</i>
(1)	(2)	(3)	(4)	(5)
1. Lebak Bulus	6	856	72	11,89
2. Pondok Labu	6	1.292	102	12,67
3. Cilandak Barat	7	715	97	7,37
4. Gandaria Selatan	3	663	32	20,72
5. Cipete Selatan	5	1.384	118	11,73
<i>Jumlah/Total</i>	27	4.910	421	11,66

Sumber/Source: Dikdasmen Kecamatan Cilandak, Jakarta Selatan

Tabel 4.8
Table

Jumlah Sekolah Lanjutan Menengah Atas Negeri
Murid dan Guru Menurut Kelurahan
*Number Of Senior High School, Pupils And Teacher
By Village 2004*

Kelurahan/ <i>Village</i>	Sekolah/ <i>School</i>	Murid/ <i>Pupils</i>	Guru/ <i>Teacher</i>	Rasio Murid- Guru/ <i>Pupils- Teacher Ratio</i>
(1)	(2)	(3)	(4)	(5)
1. Lebak Bulus	-	-	-	-
2. Pondok Labu	3	2.259	159	14,21
3. Cilandak Barat	1	903	60	15,05
4. Gandaria Selatan	1	632	39	16,21
5. Cipete Selatan	-	-	-	-
Jumlah/ <i>Total</i>	5	3.794	258	14,71

Sumber/*Source*: Dikdasmen Kecamatan Cilandak, Jakarta Selatan

Tabel 4.9
Table

Jumlah Sekolah Lanjutan Menengah Atas Swasta
Murid dan Guru Menurut Kelurahan
*Number Of Senior High School, Pupils And Teacher
By Village 2004*

Kelurahan/ <i>Village</i>	Sekolah/ <i>School</i>	Murid/ <i>Pupils</i>	Guru/ <i>Teacher</i>	Rasio Murid- Guru/ <i>Pupils- Teacher Ratio</i>
(1)	(2)	(3)	(4)	(5)
1. Lebak Bulus	8	2.445	220	11,11
2. Pondok Labu	5	2.185	164	13,32
3. Cilandak Barat	5	2.617	159	16,46
4. Gandaria Selatan	1	771	53	14,55
5. Cipete Selatan	1	419	41	10,22
<i>Jumlah/Total</i>	20	8.437	637	13,24

Sumber/Source: Dikdasmen Kecamatan Cilandak, Jakarta Selatan

Tabel 4.10
TableJumlah Tempat Kursus Menurut Kelurahan
Number Of Training Courses By Village 2004

Kelurahan/ <i>Village</i>	Bahasa/ <i>Language</i>	Komputer <i>/Computer</i>	Stir Mobil/ <i>Car</i> Driving	Lainnya/ <i>Others</i>	Jumlah/ <i>Total</i>
(1)	(2)	(3)	(4)	(5)	(6)
1. Lebak Bulus	2	-	-	4	6
2. Pondok Labu	1	1	2	4	8
3. Cilandak Barat	4	-	2	3	9
4. Gandaria Selatan	-	1	-	2	3
5. Cipete Selatan	1	3	-	5	9
Jumlah / <i>Total</i>	8	5	4	18	35

Sumber/*Source*: Survei Fisik Kelurahan, BPS Kotamadya Jakarta Selatan

Tabel 4.11
*Table*Jumlah Tempat Ibadah Menurut Kelurahan
Number Of Worship Place By Village 2004

Kelurahan/ <i>Village</i>	Masjid/ <i>Mosque</i>	Musholla/ Langgar/ <i>Private</i> Maoque	Gereja/ <i>Church</i>	Lainnya/ <i>Others</i>	Jumlah/ <i>Total</i>
(1)	(2)	(3)	(4)	(5)	(6)
1. Lebak Bulus	11	20	1	-	32
2. Pondok Labu	15	22	5	-	42
3. Cilandak Barat	18	41	3	-	62
4. Gandaria Selatan	8	18	-	-	26
5. Cipete Selatan	11	18	1	-	30
Jumlah / <i>Total</i>	63	119	10	-	192

Sumber/*Source*: Survei Fisik Kelurahan, BPS Kotamadya Jakarta Selatan

Tabel 4.12
TableJumlah Sarana Olah Raga Menurut Kelurahan
Number Of Health Facilities By Village 2004

Kelurahan/ <i>Village</i>	Sepak Bola/ Foot Ball	Kolam Renang/ Swimming Pool	Bulu Tangkis/ Badminton	Tenis/ Tennis	Bola Voli/ Volley Ball	Lainnya/ <i>Others</i>
(1)	(2)	(3)	(4)	(5)	(6)	(7)
1. Lebak Bulus	2	1	9	7	3	-
2. Pondok Labu	1	-	10	3	5	-
3. Cilandak Barat	2	3	29	10	13	1
4. Gandaria Selatan	1	-	3	3	2	-
5. Cipete Selatan	-	-	5	2	4	-
Jumlah / <i>Total</i>	6	4	58	25	27	1

Sumber/Source: Survei Fisik Kelurahan, BPS Kotamadya Jakarta Selatan

Tabel 4.13
TableJumlah Fasilitas Rekreasi Menurut Kelurahan
Number Of Sosial Art Activity By Village 2004

Kelurahan/ <i>Village</i>	Bioskop/ <i>Cinema</i>	Taman Terbuka/ <i>Garden</i>	Diskotek/ <i>Discotique</i>	Klub Malam/ <i>Night Club</i>	Kedai Kopi/ <i>Coffee House</i>	Panti Pijat/ <i>Massage</i>
(1)	(2)	(3)	(4)	(5)	(6)	(7)
1. Lebak Bulus	-	-	-	-	3	1
2. Pondok Labu	-	-	-	-	-	1
3. Cilandak Barat	1	-	-	-	1	1
4. Gandaria Selatan	-	-	1	-	-	2
5. Cipete Selatan	-	-	-	-	-	-
Jumlah / <i>Total</i>	1	-	1	-	4	5

Sumber/*Source*: Survei Fisik Kelurahan, BPS Kotamadya Jakarta Selatan

Tabel 4.14
TableJumlah Fasilitas Kesehatan Menurut Kelurahan
Number Of Health Facilities By Village 2004

Kelurahan/ <i>Village</i>	Rumah Sakit/ <i>Hospital</i>	Puskesmas/ <i>Public Health</i>	Posyandu/ <i>Integrated Health</i>	Dokter Praktek/ <i>Physicians</i>	Lainnya/ <i>Others</i>	Jumlah/ <i>Total</i>
(1)	(2)	(3)	(4)	(5)	(6)	(7)
1. Lebak Bulus	-	1	16	19	20	56
2. Pondok Labu	1	2	18	17	17	55
3. Cilandak Barat	2	2	24	32	36	96
4. Gandaria Selatan	-	1	12	14	2	29
5. Cipete Selatan	1	1	13	12	11	38
Jumlah / <i>Total</i>	4	7	83	94	86	274

Sumber/Source: Survei Fisik Kelurahan, BPS Kotamadya Jakarta Selatan

Tabel 4.15 Jumlah Peserta KB Aktif Menurut Metode Kontrasepsi dan Kelurahan
Table *Number Of Family Planning Active Acceptors By Contraceptive Methode And Village 2004*

Kelurahan/ <i>Village</i>	IUD/ <i>IUD</i>	Pil/ <i>Tablets</i>	Suntikan/ <i>Injections</i>	Lainnya/ <i>Others</i>	Jumlah/ <i>Total</i>
(1)	(2)	(3)	(4)	(5)	(6)
1. Lebak Bulus	694	609	1.086	223	2.612
2. Pondok Labu	1.014	861	1.267	233	3.375
3. Cilandak Barat	1.121	972	1.703	519	4.315
4. Gandaria Selatan	527	403	743	229	1.903
5. Cipete Selatan	980	535	577	209	980
Jumlah / <i>Total</i>	4.336	3.380	5.376	1.413	13.185

Sumber/*Source*: Survei Fisik Kelurahan, BPS Kotamadya Jakarta Selatan

Tabel 4.16
TableJumlah Keluarga Menurut Kelurahan dan Tahapan
Kesejahteraan
Number Of Family By Stage and Village 2004

Kelurahan/ <i>Village</i>	KS 1 / <i>KS 1</i>	KS2 / <i>KS2</i>	KS 3 / <i>KS 3</i>	KS 3+ / <i>KS 3+</i>	Jumlah/ <i>Total</i>
(1)	(2)	(3)	(4)	(5)	(6)
1. Lebak Bulus	616	509	3.140	329	4.594
2. Pondok Labu	661	1.234	2.811	1.610	6.316
3. Cilandak Barat	894	1.963	4.069	1.449	8.375
4. Gandaria Selatan	709	1.020	1.554	536	3.819
5. Cipete Selatan	654	1.019	1.580	1.087	4.340
Jumlah / <i>Total</i>	3.533	5.746	13.154	5.011	27.444

Sumber/*Source* : Survei Fisik Kelurahan, BPS Kotamadya Jakarta Selatan

Tabel 4.17
 Jumlah Rumah Penduduk / Bangunan tempat Tinggal
 Menurut Kelurahan dan Keadaan Fisik Bangunannya
 Number Of Resident Building By Village and Condition, 2004

Kelurahan/ <i>Village</i>	Permanen	Semi Permanen	Sementara	Jumlah/ <i>Total</i>
(1)	(2)	(3)	(4)	(6)
1. Lebak Bulus	4.926	428	-	5.354
2. Pondok Labu	4.423	1.618	226	6.267
3. Cilandak Barat	5.389	2.534	84	8.016
4. Gandaria Selatan	1.969	843	446	3.258
5. Cipete Selatan	3.534	806	128	4.468
Jumlah / <i>Total</i>	20.241	6.238	884	27.363

Sumber/Source: Survei Fisik Kelurahan, BPS Kotamadya Jakarta Selatan

Tabel 4.18
Table

Jumlah Rumah Susun, Real Estate dan Kondominium
Menurut Kelurahan
Number Of Real Estate and Kondominium By Village 2004

Kelurahan/ <i>Village</i>	Rumah Susun	Real Estate	Kondominium
(1)	(2)	(3)	(4)
1. Lebak Bulus	-	7	2
2. Pondok Labu	-	1	-
3. Cilandak Barat	-	3	9
4. Gandaria Selatan	-	3	-
5. Cipete Selatan	-	3	-
Jumlah / <i>Total</i>	-	17	11

Sumber/*Source*: Survei Fisik Kelurahan, BPS Kotamadya Jakarta Selatan

Tabel 4.19
Table

Jumlah Kepala Keluarga yang Menggunakan Listrik
Menurut Kelurahan
Number Of Household Who Used Light By Village 2004

Kelurahan/ <i>Village</i>	Listrik PLN /	Listrik Non PLN/
(1)	(2)	(3)
1. Lebak Bulus	6.420	-
2. Pondok Labu	8.059	-
3. Cilandak Barat	10.360	-
4. Gandaria Selatan	4.441	-
5. Cipete Selatan	7.290	-
Jumlah / <i>Total</i>	36.570	-

Sumber/Source: Survei Fisik Kelurahan, BPS Kotamadya Jakarta Selatan



5

**PEREKONOMIAN/
*ECONOMIC***

kota.bps.go.id

BAB / CHAPTER V
PEREKONOMIAN / ECONOMICAL

5.1 Bank

Pada tahun 2004 di Kecamatan Cilandak terdapat 5 bank pemerintah dan 21 bank swasta. Pada tahun 2003 bank pemerintah masih berjumlah 4 buah dan bank swasta berjumlah 23 buah bank. Dari tahun 2003-2004 jumlah bank baik pemerintah maupun swasta tidak mengalami perubahan.

5.2 Industri

Perusahaan industri dibedakan menjadi empat, yaitu besar, sedang, kecil dan rumah tangga. Pada tahun 2004 di Kecamatan Cilandak terdapat 201 buah perusahaan industri dan 65,67 persen diantaranya adalah industri rumah tangga.

5.1 Bank

In Cilandak District 2004 there are 5 civil banks and 21 private banks. Whereas in 2003 there are 4 civil banks and 23 private banks. From 2003-2004 number of banks both civil and private bank are not changed.

5.2 Industry

Manufacturing establishment is different into four different kinds, which are large, medium, small and household industry. In 2004 there are 201 factory establishment in Cilandak District and 65,67 % of them are household industry.

Tabel 5.1
Table

Jumlah Bangunan Bukan Perumahan Menurut
Kelurahan dan Jenis Bangunan
Number Of Resident Building By Village and Condition 2004

Kelurahan/ <i>Village</i>	Gedung/ <i>Building</i>	Pabrik/ <i>Fabric</i>	Gudang/ <i>Ware house</i>	Perkantoran/ <i>Office Affairs</i>
(1)	(2)	(3)	(4)	(5)
1. Lebak Bulus	-	1	-	-
2. Pondok Labu	-	4	-	-
3. Cilandak Barat	1	2	-	2
4. Gandaria Selatan	-	-	-	-
5. Cipete Selatan	-	1	-	1
Jumlah / <i>Total</i>	1	8	-	3

Sumber/*Source* : Survei Fisik Kelurahan, BPS Kotamadya Jakarta Selatan

Tabel 5.2
Table

Jumlah Salon Kecantikan, Penjahit, Bengkel Mobil, Bengkel Motor, Showroom Mobil Menurut Kelurahan
Number Of BeautySalon, Tailor, Bench Car-Motor By Village 2004

Kelurahan/ <i>Village</i>	Salon Kecantikan	Penjahit	Bengkel Mobil	Bengkel Motor	Showroom Mobil
(1)	(2)	(3)	(4)	(5)	(6)
1. Lebak Bulus	30	23	23	7	4
2. Pondok Labu	17	24	12	26	3
3. Cilandak Barat	46	77	32	14	10
4. Gandaria Selatan	14	10	10	8	5
5. Cipete Selatan	15	16	11	15	7
Jumlah / <i>Total</i>	122	150	88	70	29

Sumber/*Source* : Survei Fisik Kelurahan, BPS Kotamadya Jakarta Selatan

Tabel 5.3
TableJumlah Pasar Menurut Kelurahan dan Jenisnya
Number Of Market by Type and Village 2004

Kelurahan/ <i>Village</i>	Pasar Induk	Pasar Regional	Pasar Inpres	Pasar Tradisi onal	Pasar Swala yan	Mall	Waser da	Mini Market
(1)	(2)	(3)	(4)	(5)	(6)	(7)	(8)	(9)
1. Lebak Bulus	-	-	-	-	1	-	1	-
2. Pondok Labu	-	-	1	-	4	-	1	2
3. Cilandak Barat	-	-	2	-	3	-	2	-
4. Gandaria Selatan	-	-	-	-	1	-	1	2
5. Cipete Selatan	-	-	-	-	2	-	1	1
Jumlah / <i>Total</i>	-	-	3	-	11	-	6	5

Sumber/*Source* : Survei Fisik Kelurahan, BPS Kotamadya Jakarta Selatan

Tabel 5.4 Jumlah Bank Menurut Status dan Kelurahan
 Table Number Of Bank by Status and By Village 2004

Kelurahan/ <i>Village</i>	Bank Pemerintah/ <i>Government Bank</i>	Bank Swasta/ <i>Private Bank</i>	Jumlah/ <i>Total</i>
(1)	(2)	(3)	(4)
1. Lebak Bulus	1	4	5
2. Pondok Labu	1	3	4
3. Cilandak Barat	3	7	10
4. Gandaria Selatan	-	4	4
5. Cipete Selatan	-	3	3
Jumlah / Total	5	21	26

Sumber/Source : Survei Fisik Kelurahan, BPS Kotamadya Jakarta Selatan

Tabel 5.5
TableJumlah Perusahaan Industri Menurut Kelurahan dan Status
Number Of Industry by Status and Village 2004

Kelurahan/ <i>Village</i>	Industri Kecil	Industri Rumah Tangga	Jumlah/ <i>Total</i>
(1)	(2)	(3)	(4)
1. Lebak Bulus	12	41	53
2. Pondok Labu	24	18	42
3. Cilandak Barat	21	52	73
4. Gandaria Selatan	-	-	-
5. Cipete Selatan	12	21	33
Jumlah / <i>Total</i>	69	132	201

Sumber/*Source* : Survei Fisik Kelurahan, BPS Kotamadya Jakarta Selatan



6

**AKOMODASI,
KOMUNIKASI DAN
PERHUBUNGAN /
*ACCOMMODATION,
COMMUNICATION
AND AND
TRANSPORTATION***

BAB / CHAPTER VI
AKOMODASI, KOMUNIKASI DAN PERHUBUNGAN /
ACCOMODATION, COMMUNICATION AND TRANSPORTATION

6.1 Fasilitas Komunikasi

Dibandingkan dengan banyaknya Kepala Keluarga di Kecamatan Cilandak, banyaknya fasilitas komunikasi seperti kantor pos, telepon umum dan wartel masih sangat rendah. Dari 36.570 kepala keluarga baru terdapat 4 buah kantor pos, 99 buah telepon umum, 25 buah warnet dan 159 buah wartel.

6.1 Communication Facility

In Cilandak District, the communication facilities such as post office, public phone and phone stall are still low. If it is compare to the number of household. I.e 36.570 household, there are only 4 post office, 99 public telephones, 25 warnet and 159 phone stall.

Tabel 6.1 Jumlah Hotel, Losmen/ Penginapan dan Restoran Menurut Kelurahan
Number Of Hotel, Inn, and Restaurant By Village 2004

Kelurahan/ <i>Village</i>	Hotel Bintang / Hotel Star	Hotel Non Bintang	Losmen/ Penginapan /Inn	Hostel/ Hostel	Motel/ Motel	Restoran- Rmh Makan/ Restaurant
(1)	(2)	(3)	(4)	(5)	(6)	(7)
1. Lebak Bulus	-	1	-	-	-	34
2. Pondok Labu	-	-	-	-	-	86
3. Cilandak Barat	2	1	-	-	-	104
4. Gandaria Selatan	-	-	-	-	-	34
5. Cipete Selatan	-	-	-	-	-	86
Jumlah / <i>Total</i>	2	2	-	-	-	344

Sumber/*Source* : Survei Fisik Kelurahan, BPS Kotamadya Jakarta Selatan

Tabel 6.2
Table

Jumlah Kantor Pos, Telepon Umum, Wartel dan Warnet Menurut Kelurahan
Number Of Post Office, Public Telephone, Wartel, and Warnet By Village 2004

Kelurahan/ <i>Village</i>	Kantor Pos/ <i>Post Office</i>	Telepon Umum/ <i>Public Telephone</i>	Wartel/ <i>Wartel</i>	Warnet/ <i>Warnet</i>
(1)	(2)	(3)	(4)	(5)
1. Lebak Bulus	1	8	34	3
2. Pondok Labu	1	14	56	13
3. Cilandak Barat	2	37	36	4
4. Gandaria Selatan	-	16	16	3
5. Cipete Selatan	-	24	17	2
Jumlah / Total	4	24	159	25

Sumber/*Source* : Survei Fisik Kelurahan, BPS Kotamadya Jakarta Selatan

Tabel 6.3 Jumlah Terminal dan Halte Bus Menurut Menurut Kelurahan
Table Number Of Bus Station and Shelter By Village 2004

Kelurahan/ <i>Village</i>	Terminal/ <i>Bus Station</i>	Halte Bus / <i>Shelter</i>
(1)	(2)	(3)
1. Lebak Bulus	1	5
2. Pondok Labu	-	3
3. Cilandak Barat	-	9
4. Gandaria Selatan	-	6
5. Cipete Selatan	-	5
Jumlah / <i>Total</i>	1	28

Sumber/*Source* : Survei Fisik Kelurahan, BPS Kotamadya Jakarta Selatan

Tabel 6.4
Table

Persentase Jalan Lingkungan Menurut Kelurahan
Persentase Way By Village 2004

Kelurahan/ <i>Village</i>	2003			2004		
	Aspal	Batu/ Kerikil	Tanah	Aspal	Batu/ Kerikil	Tanah
(1)	(2)	(3)	(4)	(5)	(6)	(7)
1. Lebak Bulus	89	9	2	90	8	2
2. Pondok Labu	82	15	3	87	12	1
3. Cilandak Barat	70	23	7	92	8	-
4. Gandaria Selatan	90	10	-	92	8	-
5. Cipete Selatan	92	8	-	93	7	-
Jumlah / <i>Total</i>	84,6	13	2,4	90,8	8,6	1,6

Sumber/*Source* : Survei Fisik Kelurahan, BPS Kotamadya Jakarta Selatan



054,01 .01 .018580 .000 .

2 .09 .02 .09 .999 .

<https://jakselkota.bps.go.id>



BPS

BADAN PUSAT STATISTIK KOTAMADYA JAKARTA SELATAN

BPS - Statistics Kotamadya Jakarta Selatan

Jl. Prapanca Raya No. 9 Blok A Lt. 15 Kebayoran Baru, 12170

Telp. 021-72789159 Ext. 7403 ; 7404, 021-72792576, Fax. 021-72789306

E-mail : bps3171@plasa.com