



BADAN PUSAT STATISTIK
KABUPATEN MUKOMUKO
BPS - STATISTICS OF MUKOMUKO REGENCY

Katalog/Catalog :1102001.1706030
ISSN : 2797-7382

KECAMATAN TERAS TERUNJAM DALAM ANGKA

*TERAS TERUNJAM DISTRICT
IN FIGURES*

Volume XVIII, 2024

2024



<https://mukomukokab.bps.go.id>

KECAMATAN TERAS TERUNJAM DALAM ANGKA

*TERAS TERUNJAM DISTRICT
IN FIGURES*

Volume XVIII, 2024

2024

KECAMATAN TERAS TERUNJAM DALAM ANGKA
Teras Terunjam District in Figures
2024

Volume XVII, 2024

Katalog /*Catalogue*: 1102001.1706030

ISSN: 2797-7382

Nomor Publikasi/*Publication Number*: 17060.24022

Ukuran Buku/*Book Size*: 14,8 cm x 21 cm

Jumlah Halaman/*Number of Pages* : xxiv+74 hal/*pages*

Penyusun Naskah/*Manuscript Drafter*:

BPS Kabupaten Mukomuko

BPS-Statistics Mukomuko Regency

Penyunting/*Editor*:

BPS Kabupaten Mukomuko

BPS-Statistics Mukomuko Regency

Pembuat Kover/*Cover Designer*:

BPS Kabupaten Mukomuko

BPS-Statistics Mukomuko Regency

Penerbit/*Publisher*

©BPS Kabupaten Mukomuko/*BPS-Statistics Mukomuko Regency*

Sumber Ilustrasi/*Illustration Source*:

Freepik.com

Dilarang mereproduksi dan/atau menggandakan sebagian atau seluruh isi buku ini untuk tujuan komersial tanpa izin tertulis dari Badan Pusat Statistik Kabupaten Mukomuko.
It is prohibited to reproduce and/or duplicate part or all of this book for commercial purpose without permission from BPS-Statistics Mukomuko Regency.

TIM PENYUSUN/COMPILERS
KECAMATAN TERAS TERUNJAM DALAM ANGKA
Teras Terunjam District in Figures
2024

Volume XVII, 2024

Pengarah/Director

Dwi Yogo Supriyanto

Penanggung Jawab/Persons in Charge

Dwi Yogo Supriyanto

Penyunting/Editors

Dilla Permata Sari

Pengolah Data dan Penulis Naskah/Data Processor and Writers

Fahmi Reza Nugraha

Penata Letak/Layout Designers

Dilla Permata Sari • Fahmi Reza Nugraha

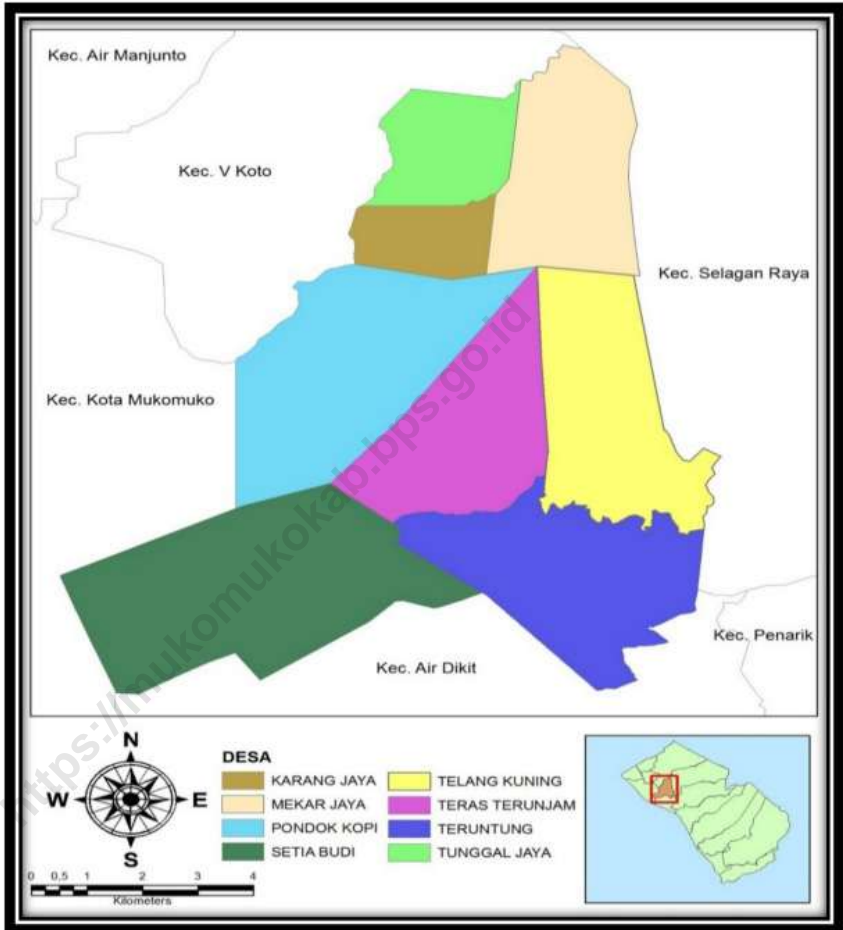
Penerjemah/Translators

Fahmi Reza Nugraha

KONTRIBUTOR DATA/DATA CONTRIBUTORS

1. Kementerian Agama Kabupaten Mukomuko/*Ministry of Religious Affair of Mukomuko Regency*
2. Kementerian Pendidikan dan Kebudayaan/*Ministry of Education and Culture*
3. Badan Pusat Statistik/*BPS-Statistics Indonesia*
4. Dinas Pemberdayaan Masyarakat dan Desa Kabupaten Mukomuko/*Public and Villages Empowerment Office of Mukomuko Regency*
5. Dinas Kependudukan dan Pencatatan Sipil Kabupaten Mukomuko/*Population and Civil Registry Office of Mukomuko Regency*
6. Dinas Kesehatan Kabupaten Mukomuko/*Health Office of Mukomuko Regency*
7. Dinas Pertanian Kabupaten Mukomuko/*Agriculture Office of Mukomuko Regency*
8. Dinas Perikanan Kabupaten Mukomuko/*Fishery Office of Mukomuko Regency*
9. Pemerintah Kecamatan Teras Terunjam/*Governmental Section of Teras Terunjam's District Office*
10. Kantor Urusan Agama Kecamatan Teras Terunjam/*Religious Affairs Office of Teras Terunjam District*
11. Puskesmas Teras Terunjam/*Teras Terunjam's Public Health Center*
12. Puskesmas Tunggal Jaya/*Tunggal Jaya's Public Health Center*

PETA WILAYAH KECAMATAN TERAS TERUNJAM
MAP OF TERAS TERUNJAM DISTRICT



KEPALA BPS KABUPATEN MUKOMUKO
HEAD OF BPS-STATISTICS OF MUKOMUKO REGENCY



DWI YOGO SUPRIYANTO

KATA PENGANTAR

Kecamatan Teras Terunjam Dalam Angka 2024 merupakan publikasi tahunan yang diterbitkan oleh BPS Kabupaten Mukomuko. Publikasi ini dapat terwujud berkat kerja sama dan bantuan dari berbagai pihak baik instansi pemerintah maupun swasta. Kepada semua pihak yang telah memberikan bantuan disampaikan penghargaan dan terima kasih yang sebesar-besarnya.

Disadari bahwa publikasi ini belum sepenuhnya memenuhi harapan pihak pemakai data khususnya para perencana, namun diharapkan dapat membantu melengkapi penyusunan rencana pembangunan di Kabupaten Mukomuko.

Untuk perbaikan publikasi ini, tanggapan dan saran yang bersifat konstruktif dari para pemakai sangat diharapkan.

Mukomuko, September 2024

Kepala BPS

Kabupaten Mukomuko



Dwi Yogo Supriyanto

PREFACE

Teras Terunjam District in Figures 2024 is an annual publication written by BPS Mukomuko Regency. This comprehensive publication has been made possible with the assistance and contribution from several governmental institutions and private organizations.

To all parties who have been involved in the preparation of this publication, I would like to express my sincerest appreciation and gratitude. Honestly, this publication has not perfect yet and has not filled the user's hope, especially for the planners yet, but hopely it can help to equip compilation of development planning in this new regency.

Comments and constructive suggestions for the improvement of this publication are always welcome.

*Mukomuko, September 2024
Head of BPS-Statistics
Mukomuko Regency*



Dwi Yogo Supriyanto

DAFTAR ISI/CONTENTS
KECAMATAN TERAS TERUNJAM DALAM ANGKA
Teras Terunjam District in Figures
2024
 Volume XVII, 2024

	Halaman <i>Page</i>
Kata Pengantar	xi
Preface	xii
Daftar Isi/ Contents	xiii
Daftar Tabel/ List of Tables	xv
Daftar Gambar/ List of Figures	xix
Penjelasan Umum/ Explanatory Notes	xxi
Daftar Singkatan/ List of Abbreviation	xxiii
1. Geografi/ <i>Geography</i>	1
2. Pemerintahan/ <i>Government</i>	11
3. Penduduk/ <i>Population</i>	21
4. Sosial dan Kesejahteraan Rakyat/ <i>Social and Welfare</i>	33
5. Pertanian/ <i>Agriculture</i>	51
Daftar Pustaka/ Bibliography	73

DAFTAR TABEL/LIST OF TABLES

Tabel Table		Halaman Page
1.	GEOGRAFI/GEOGRAPHY	
1.1	Jarak ke Ibukota Kecamatan dan Ibukota Kabupaten Menurut Desa di Kecamatan Teras Terunjam (km), 2023 <i>Distance to the District Capital and Regency/Municipal Capital by Villages/Kelurahan in Teras Terunjam District (km), 2023</i>	8
1.2	Letak Geografis Desa di Kecamatan Teras Terunjam, 2023 <i>Geographical location by Villages in Teras Terunjam District, 2023.....</i>	9
1.3	Luas Daerah Menurut Desa di Kecamatan Teras Terunjam (km ²), 2023 <i>Total Area by Villages/Kelurahan in Teras Terunjam District (sq.km), 2023</i>	10
2.	PEMERINTAHAN/GOVERNMENT	
2.1	WILAYAH ADMINISTRATIF ADMINISTRATIVE AREA	
2.1.1	Status Desa di Kecamatan Teras Terunjam, 2023 <i>Villages Status in Teras Terunjam District, 2023</i>	17
2.1.2	Klasifikasi Desa di Kecamatan Teras Terunjam, 2023 <i>Villages Classification in Teras Terunjam District, 2023</i>	18
2.1.3	Jumlah Satuan Lingkungan Setempat (SLS) Terkecil Menurut Desa di Kecamatan Teras Terunjam, 2023 <i>Number of Smallest SLS by Villages in Teras Terunjam District, 2023 ...</i>	19
2.1.4	Jumlah Perangkat Desa Menurut Desa di Kecamatan Teras Terunjam, 2023 <i>Number of Village Apparatus by Villages in Terunjam District, 2023....</i>	20
3.	PENDUDUK/POPULATION	
3.1	Jumlah Penduduk Berdasarkan Jenis Kelamin Menurut Desa di Kecamatan Teras Terunjam, 2023 <i>Population by Sex and Villages in Teras Terunjam District, 2023</i>	28

Tabel Table	Halaman Page	
3.2	Rasio Jenis Kelamin Penduduk Menurut Desa di Kecamatan Teras Terunjam, 2023 <i>Sex Ratio by Villages in Teras Terunjam District, 2023.....</i>	30
3.3	Jumlah Penduduk Menurut Jenis Kelompok Umur dan Jenis Kelamin di Kecamatan Teras Terunjam, 2023 <i>Population by Age Groups and Sex in Teras Terunjam District, 2023....</i>	31
4.	SOSIAL DAN KESEJAHTERAAN RAKYAT/SOCIAL AND WELFARE	
4.1	PENDIDIKAN EDUCATION	
4.1.1	Banyaknya Desa yang Memiliki Fasilitas Sekolah Menurut Tingkat Pendidikan di Kecamatan Teras Terunjam, 2021 <i>Number of Villages Having Educational Facilities by Educational Level in Teras Terunjam District, 2021</i>	40
4.1.2	Jumlah Sekolah Menurut Tingkat Pendidikan di Kecamatan Teras Terunjam, 2023/2024 <i>Number of Schools by Educational Level in Teras Terunjam District, 2023/2024</i>	41
4.1.3	Jumlah Guru Menurut Tingkat Pendidikan di Kecamatan Teras Terunjam, 2023/2024 <i>Number of Teachers by Educational Level in Teras Terunjam District, 2023/2024.....</i>	42
4.1.4	Jumlah Murid Menurut Tingkat Pendidikan di Kecamatan Teras Terunjam, 2023/2024 <i>Number of Pupils by Educational Level in Teras Terunjam District, 2023/2024</i>	43
4.2	KESEHATAN HEALTH	
4.2.1	Banyaknya Desa yang Memiliki Sarana Kesehatan Menurut Jenis Sarana Kesehatan di Kecamatan Teras Terunjam, 2021 <i>Number of Villages Health Facilities by Type of Health Facilities in Teras Terunjam District, 2021</i>	44
4.2.2	Jumlah Kunjungan per Bulan di Puskesmas Kecamatan Teras Terunjam, 2023 <i>Number of Visits in Teras Terunjam District's Public Health Center, 2023</i>	45

Tabel Table	Halaman Page
4.2.3	Jumlah Kasus 10 Penyakit Tertinggi di Puskesmas Desa Teras Terunjam, 2023 <i>Number of 10 Most Encountered Diseases in Teras Terunjam Village's Public Health Center, 2023</i> 46
4.2.4	Jumlah Balita yang Pernah Memperoleh Imunisasi Menurut Jenis Imunisasi di Kecamatan Teras Terunjam, 2020-2023 <i>Number of Toddlers Vaccinated in Teras Terunjam District, 2020-2023</i> 47
4.3	AGAMA DAN SOSIAL LAINNYA RELIGION AND OTHER SOCIAL AFFAIRS
4.3.1	Jumlah Pernikahan yang Tercatat di Kecamatan Teras Terunjam, 2023 <i>Number of Recorded Marriages in Teras Terunjam District, 2023</i> 48
4.3.2	Jumlah Hewan Kurban yang Dipotong pada Hari Raya Idul Adha Menurut Jenis Hewan di Kecamatan Teras Terunjam, 2023 <i>Number of Sacrificial Animals Slaughtered on Eid al-Adha in Teras Terunjam Regency, 2019-2023</i> 49
5.	PERTANIAN/AGRICULTURE
5.1	Luas Panen Tanaman Sayuran dan Buah-buahan Semusim Menurut Jenis Tanaman di Kecamatan Teras Terunjam (ha), 2020-2023 <i>Harvested Area of Seasonal Vegetables and Fruits by Kind of Plant in Teras Terunjam District (ha), 2020-2023</i> 59
5.2	Produksi Tanaman Sayuran dan Buah-buahan Semusim Menurut Jenis Tanaman di Kecamatan Teras Terunjam (kuintal), 2020-2023 <i>Production of Seasonal Vegetables and Fruits by Kind of Plant in Teras Terunjam District (quintal), 2020-2023</i> 60
5.3	Luas Panen Tanaman Biofarmaka Menurut Jenis Tanaman di Kecamatan Teras Terunjam (m ²), 2020-2023 <i>Harvested Area of Medicinal Plants by Kind of Plant in Teras Terunjam District (m²), 2020-2023</i> 61
5.4	Produksi Tanaman Biofarmaka Menurut Jenis Tanaman di Kecamatan Teras Terunjam (kg), 2020-2023 <i>Production of Medicinal Plants by Kind of Plant in Teras Terunjam District (kg), 2020-2023</i> 62
5.5	Luas Panen Tanaman Hias Menurut Jenis Tanaman di Kecamatan Teras Terunjam (m ²), 2020-2023

Tabel Table	Halaman Page
	63
5.6	64
5.7	65
5.8	66
5.9	67
5.10	68
5.11	69
5.12	70
5.13	71

DAFTAR GAMBAR/LIST OF FIGURES

Gambar Figure		Halaman Page
1.1	Luas Daerah menurut Desa di Kecamatan Teras Terunjam (%), 2023 <i>Total Area by Villages in Teras Terunjam District (%), 2023.....</i>	6
1.2	Jarak ke Ibukota Kecamatan Menurut Desa di Kecamatan Teras Terunjam (km), 2023 <i>Distance to the District Capital by Villages in Teras Terunjam District (km), 2023.....</i>	7
2.1	Jumlah Perangkat Desa Menurut Desa di Kecamatan Teras Terunjam, 2023 <i>Number of Village Apparatus by Villages in Terunjam District, 2023....</i>	16
3.1	Penduduk Kecamatan Teras Terunjam menurut Desa (%), 2023 <i>Population in Teras Terunjam District by Villages (%), 2023.....</i>	26
3.2	Piramida Penduduk Kecamatan Teras Terunjam (Jiwa), 2023 <i>Population Pyramid of Teras Terunjam District (People), 2023.....</i>	27
4.1	Jumlah Kunjungan Puskesmas di Kecamatan Teras Terunjam, 2023 <i>Number of Visits in Teras Terunjam's Public Health Center, 2023</i>	38
4.2	Jumlah Kasus 10 Penyakit Tertinggi di Puskesmas Desa Teras Terunjam, 2023 <i>Number of 10 Most Encountered Diseases in Teras Terunjam Village's Public Health Center, 2023</i>	39
5.1	Produksi Kelapa Sawit di Kecamatan Teras Terunjam (ton), 2020-2023 <i>Palm Oil Production in Teras Terunjam District (ton), 2020-2023</i>	57
5.2	Populasi Ayam Kampung di Kecamatan Teras Terunjam (ekor), 2020-2023 <i>Native Chicken Population in Teras Terunjam District (head), 2020- 2023</i>	58

PENJELASAN UMUM/EXPLANATORY NOTES

Tanda-tanda, satuan-satuan, dan lain-lainnya yang digunakan dalam publikasi ini adalah sebagai berikut:

Symbols, measurement units, and acronyms which are used in this publication, are as follows:

1. TANDA-TANDA/SYMBOLS

Data tidak tersedia/ <i>Data not available</i>	: ...
Tidak ada atau nol / <i>Null or zero</i>	: -
Data dapat diabaikan/ <i>Data negligible</i>	: ~0
Tanda decimal/ <i>Decimal point</i>	: ,
Data tidak dapat ditampilkan/ <i>Not applicable</i>	: NA
Angka estimasi/ <i>Estimated figures</i>	: e
Angka diperbaiki/ <i>Revised figures</i>	: r
Angka sementara/ <i>Preliminary figures</i>	: *
Angka sangat sementara/ <i>Very preliminary figures</i>	: **
Angka sangat sangat sementara/ <i>Very very preliminary figures</i>	: ***

2. SATUAN/UNITS

hektare (ha)/ <i>hectare (ha)</i>	: 10.000 m ²
kilometer (km)/ <i>kilometres (km)</i>	: 1.000 meter/ <i>meters (m)</i>
kuintal/ <i>quintal</i>	: 100 kg
ton/ <i>ton</i>	: 1.000 kg

Satuan lain: buah, dus, butir, helai/lembar, kaleng, batang, pulsa, ton kilometer (ton-km), jam, menit, persen (%).

Other units: unit, pack, pieces, sheet, tin, pulse, ton-kilometres(ton-km), hour, minute, percent (%).

Perbedaan angka di belakang koma disebabkan oleh pembulatan angka.
The difference in decimal numbers is caused by rounding.

DAFTAR SINGKATAN/LIST OF ABBREVIATION

SLS	: Satuan Lingkungan Setempat/ <i>Satuan Lingkungan Setempat</i>
KUA	: Kantor Urusan Agama/ <i>Religious Affairs Office</i>
BPD	: Badan Permusyawaratan Desa/ <i>Village Representative Body</i>
BCG	: Bacillus Calmette Guerin
DPT	: Difteri, Pertusis, Tetanus/ <i>Diphtheria, Tetanus, and Pertussis</i>
Puskesmas	: Pusat Kesehatan Masyarakat/ <i>Public Health Center</i>

<https://mukomukokab.bps.go.id>

BAB 1

CHAPTER

GEOGRAFI GEOGRAPHY

Tunggal Jaya merupakan Desa Terluas di Kecamatan Teras Terunjam dengan luas

Tunggal Jaya is the broadest village in Teras Terunjam, with total area of

45,29 km²
sq.km

Karang Jaya merupakan Desa dengan jarak terjauh dari ibu kota Kecamatan Teras Terunjam dengan jarak

Karang Jaya is the furthest village to the capital city of Teras Terunjam district with total distance of

19 km²
sq.km



PENJELASAN TEKNIS

1. Secara astronomis, Kabupaten Mukomuko terletak antara $02^{\circ} 16'06'' - 03^{\circ} 07' 08''$ Lintang Selatan dan antara $101^{\circ} 01' 36'' - 101^{\circ} 51'08''$ Bujur Timur.
2. Berdasarkan posisi geografisnya, Kecamatan Teras Terunjam memiliki batas-batas:
 - Utara - Kecamatan V Koto
 - Selatan - Kecamatan Air Dikit
 - Timur - Kecamatan Selagan Raya
 - Barat - Kecamatan Kota Mukomuko
3. Kecamatan Teras Terunjam terdiri dari 8 Desa dengan SLS berjumlah 41 SLS, yaitu :
 - Desa Teras Terunjam yang terdiri dari 1 Dusun
 - Desa Setia Budi yang terdiri dari 11 RT
 - Desa Pondok Kopi yang terdiri dari 1 Dusun
 - Desa Tunggal Jaya yang terdiri dari 9 RT
 - Desa Mekar Jaya yang terdiri dari 6 RT
 - Desa Karang Jaya yang terdiri dari 3 RT
 - Desa Teruntung yang terdiri dari 4 RT
 - Desa Talang Kuning yang terdiri dari 6 RT

TECHNICAL NOTES

1. *Astronomically, Mukomuko Regency is located between $02^{\circ} 16'06'' - 03^{\circ} 07' 08''$ South latitude, and between $101^{\circ} 01' 36'' - 101^{\circ} 51' 08''$ East longitude*
2. *In terms of geographic position, Mukomuko Regency has boundaries as follows:*
 - *North - V Koto District*
 - *South - Air Dikit District*
 - *East - Selagan Raya District*
 - *West- Kota Mukomuko District*
3. *Teras Terunjam District has 8 Villages with the total of local environmental unit of 41 SLS.*
 - *Teras Terunjam Village consisting of 1 Orchard*
 - *Setia Budi Village consisting of 11 RT*
 - *Pondok Kopi Village consisting of 1 Orchard*
 - *Tunggal Jaya Village Consisting of 9 RT*
 - *Mekar Jaya Village consisting of 6 RT*
 - *Karang Jaya Village consisting of 3 RT*
 - *Teruntung Village consisting of 4 RT*
 - *Talang Kuning Village consisting of 6 RT*

ULASAN

Kecamatan Teras Terunjam merupakan salah satu kecamatan di Kabupaten Mukomuko yang memiliki persentase luas wilayah sebesar 2,04 persen terhadap luas wilayah Kabupaten Mukomuko. Luas wilayah Kecamatan Teras Terunjam sebesar 216,83 km². Ibukota Kecamatan Teras Terunjam adalah Desa Talang Kuning, yang memiliki jarak sekitar 17 kilometer dengan ibukota Kabupaten Mukomuko.

Secara geografis, Kecamatan Teras Terunjam berbatasan dengan Kecamatan V Koto di sebelah utara, Kecamatan Air Dikit di sebelah selatan, Kecamatan Selagan Raya di sebelah timur, dan Kecamatan Kota Mukomuko di sebelah barat. Desa yang paling jauh jaraknya dari kantor kecamatan yaitu Desa Karang Jaya yang memiliki jarak sekitar 19 kilometer. Desa yang paling luas wilayahnya dengan 45,29 km² yaitu Desa Tunggal Jaya.

Seluruh desa di Kecamatan Teras Terunjam merupakan desa bukan pantai yang berbukit-bukit dengan tinggi wilayah sekitar 20 meter di atas permukaan laut.

DESCRIPTION

Teras Terunjam District is one of many Districts in Mukomuko Regency which covers 2.04% of Mukomuko Regency's Area. The area of Teras Terunjam district is 216.83 km². The capital of Teras Terunjam District is Talang Kuning Village, which is 17 Kilometers away from the capital of Mukomuko Regency.

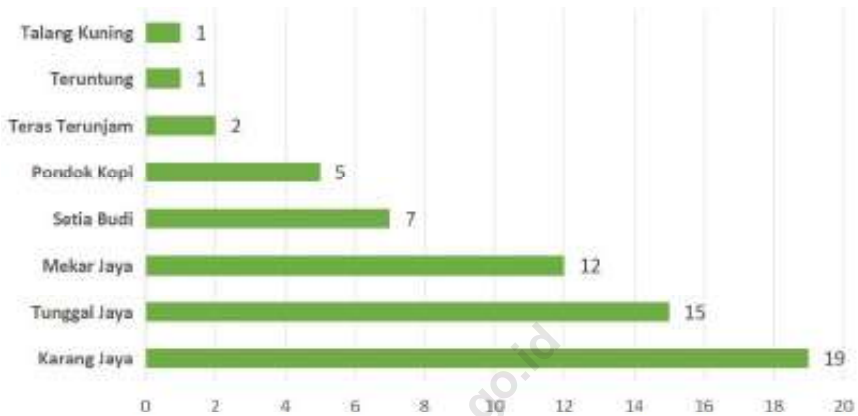
Geographically, Teras Terunjam District is surrounded by V Koto District to its north, Air Dikit District to its south, Selagan Raya District to its east and Kota Mukomuko District to its west. The furthest village from the District Office is Karang Jaya Village, which is 19 kilometers away from the office. The broadest village with the total area of 45,29 sq.km is Tunggal Jaya Village.

All of the villages in Teras Terunjam District are non-coastal village. Instead, the villages are located in hilly area which are 20 meters above sea level.



Sumber/Source: Pemerintah Kecamatan Teras Terunjam (Diolah) / Governmental Section of Teras Terunjam District (Processed)

Gambar 1.1 Luas Daerah menurut Desa di Kecamatan Teras Terunjam (%), 2023
Figures 1.1 Total Area by Villages in Teras Terunjam District (%), 2023



Sumber/Source: Pemerintah Kecamatan Teras Terunjam (Diolah) / *Governmental Section of Teras Terunjam District (Processed)*

Gambar
Figures 1.2

Jarak ke Ibukota Kecamatan Menurut Desa di Kecamatan Teras Terunjam (km), 2023
Distance to the District Capital by Villages in Teras Terunjam District (km), 2023

Tabel 1.1
Table

Jarak ke Ibukota Kecamatan dan Ibukota Kabupaten Menurut Desa di Kecamatan Teras Terunjam (km), 2023
Distance to the District Capital and Regency/Municipal Capital by Villages/Kelurahan in Teras Terunjam District (km), 2023

Desa/Kelurahan Village/Kelurahan	Jarak ke Ibukota Kecamatan Distance to District Capital	Jarak ke Ibukota Kabupaten/ Kota Distance to Regency/Municipal Capital
(1)	(2)	(3)
Teras Terunjam	2	17
Setia Budi	7	43
Pondok Kopi	5	18
Tunggal Jaya	15	35
Mekar Jaya	12	30
Karang Jaya	19	25
Teruntung	1	17
Talang Kuning	1	17

Sumber/Source: Pemerintah Kecamatan Teras Terunjam/ Governmental Section of Teras Terunjam District

Tabel 1.2
Table

Letak Geografis Desa di Kecamatan Teras Terunjam, 2023
Geographical location by Villages in Teras Terunjam District, 2023

Desa/Kelurahan	Pantai	Bukan Pantai	Berbatasan dengan Hutan
(1)	(2)	(3)	(4)
Teras Terunjam	-	✓	-
Setia Budi	-	✓	-
Pondok Kopi	-	✓	-
Tunggal Jaya	-	✓	-
Mekar Jaya	-	✓	-
Karang Jaya	-	✓	-
Teruntung	-	✓	-
Talang Kuning	-	✓	-

Sumber/Source: Pemerintah Kecamatan Teras Terunjam/ Governmental Section of Teras Terunjam District

Tabel
Table 1.3

Luas Daerah Menurut Desa di Kecamatan Teras Terunjam (km²), 2023
Total Area by Villages/Kelurahan in Teras Terunjam District (sq.km), 2023

Desa/Kelurahan Village/Kelurahan	Luas Total Area (km²/sq.km)	Persentase terhadap Luas Kecamatan Percentage to District Area
(1)	(2)	(3)
Teras Terunjam	43,2	19,92
Setia Budi	13,02	6,00
Pondok Kopi	40,20	18,54
Tunggal Jaya	45,29	20,89
Mekar Jaya	13,81	6,37
Karang Jaya	10,80	4,98
Teruntung	40,29	18,58
Talang Kuning	10,22	4,71
Teras Terunjam	216,83	100

Sumber/Source: Pemerintah Kecamatan Teras Terunjam/ Governmental Section of Teras Terunjam District

BAB 2

CHAPTER

PEMERINTAHAN GOVERNMENT

Jumlah SLS Terkecil di Kecamatan Teras Terunjam, 2023

Number of SLS in Teras Terunjam District, 2023

41

SLS
SLS

SLS Terkecil di Kecamatan Teras Terunjam terdiri atas

Smallest SLS in Teras Terunjam district consists of

39

RT
RT

Dan
And

2

Dusun
Dusun



PENJELASAN TEKNIS

1. Banyaknya wilayah administrasi terkecil setingkat desa di Indonesia, yaitu mencakup: desa, kelurahan, UPT/SPT, dan lainnya.
2. Desa adalah kesatuan masyarakat hukum yang memiliki batas wilayah yang berwenang untuk mengatur dan mengurus urusan pemerintahan, kepentingan masyarakat setempat berdasarkan prakarsa masyarakat, hak asal usul, dan/atau hak tradisional yang diakui dan dihormati dalam sistem pemerintahan Negara Kesatuan Republik Indonesia (UU No.6 Tahun 2014).
3. Satuan lingkungan setempat (SLS) adalah bagian wilayah di bawah desa/kelurahan yang merupakan lingkungan kerja pelaksanaan pemerintahan desa/kelurahan. Istilah SLS bisa berbeda antar daerah, seperti rukun tetangga (RT), rukun warga (RW), dusun, atau lingkungan.
4. Satuan lingkungan setempat (SLS) Terkecil adalah wilayah terkecil di bawah desa/kelurahan yang merupakan lingkungan kerja pelaksanaan pemerintahan desa/kelurahan.

TECHNICAL NOTES

1. *The number of smallest administrative areas at the village level in Indonesia, which includes: villages, sub-districts, UPT/SPT, and others.*
2. *Village is a legal community unit that has territorial boundaries that are authorized to regulate and manage government affairs, the interests of local communities based on community initiatives, origin rights, and/or traditional rights that are recognized and respected in the government system of the Unitary State of the Republic of Indonesia (UU No.6 of 2014).*
3. *Satuan Lingkungan Setempat (SLS) is part of the area under village/urban village which is the working environment for the implementation of the village/urban village. The term SLS can be differ between regions, such as Rukun Tetangga (RT), Rukun Warga (RW), and Dusun.*
4. *Smallest Satuan Lingkungan Setempat (SLS) is the smallest area under village/urban village which is the working environment for the implementation of the village/urban village*

ULASAN

Pada 2023, Kecamatan Teras Terunjam terdiri atas 8 Desa dengan 39 RT dan 2 Dusun. Tiap desa di Teras Terunjam dipimpin oleh Kepala Desa beserta jajarannya seperti sekretaris camat, Kepala Urusan, Kepala Seksi. Selain itu juga, dalam mendukung kegiatan desa, ada juga BPD atau Badan Permusyawaratan Desa. Di wilayah yang lebih kecil, terdapat dusun maupun RT sebagai satuan lingkungan setempat (SLS) terkecil.

Dari 8 desa yang ada di Kecamatan Teras Terunjam, 4 Desa diantaranya merupakan desa maju, sementara 4 desa lainnya merupakan desa berkembang. Desa Teras Terunjam dan Pondok Kopi menjadi desa dengan SLS paling sedikit, yaitu hanya terdiri dari 1 Dusun. Sementara, Desa Setia Budi menjadi desa dengan SLS paling banyak, yaitu dengan 11 RT.

DESCRIPTION

In 2023, Teras Terunjam District consists of 8 Villages with 39 RT and 2 Dusun. Each village in Teras Terunjam is led by one village head with its ranks, such as the secretary of the district office, head of affairs and head of section. In addition, in supporting village work, there is also a BPD atau Badan Permusyawaratan Desa. In the smaller area, there is Dusun and Rukun Tetangga (RT) as the smallest SLS.

From 8 Villages located in Teras Terunjam District, 4 of them are classified as advanced villages, while the others are classified as developing villages. Teras Terunjam and Pondok Kopi villages are the villages with the least SLS, whom consist of 1 Dusun each. While, Setia Budi Village is the village with the most SLS, which consists of 11 RT.



Sumber/Source: Pemerintah Kecamatan Teras Terunjam/ *Governmental Section of Teras Terunjam District*

Gambar 2.1 Jumlah Perangkat Desa Menurut Desa di Kecamatan Teras Terunjam, 2023
Figures *Number of Village Apparatus by Villages in Terunjam District, 2023*

2.1 WILAYAH ADMINISTRATIF ADMINISTRATIVE AREA

Tabel 2.1.1 Status Desa di Kecamatan Teras Terunjam, 2023
Table Villages Status in Teras Terunjam District, 2023

Desa/Kelurahan Village/Kelurahan	Maju Advanced	Independen Independent	Berkembang Developing	Tertinggal Left Behind
(1)	(2)	(3)		
Teras Terunjam	-	-	✓	-
Setia Budi	✓	-	-	-
Pondok Kopi	-	-	✓	-
Tunggal Jaya	✓	-	-	-
Mekar Jaya	-	-	✓	-
Karang Jaya	-	-	✓	-
Teruntung	✓	-	-	-
Talang Kuning	✓	-	-	-
Jumlah/Total	4	-	4	-

Sumber/Source: Dinas Pemberdayaan Masyarakat dan Desa Kabupaten Mukomuko/ Public and Villages Empowerment Office of Mukomuko Regency

Tabel 2.1.2 **Klasifikasi Desa di Kecamatan Teras Terunjam, 2023**
Table **Villages Classification in Teras Terunjam District, 2023**

Desa/Kelurahan <i>Village/Kelurahan</i>	Klasifikasi
(1)	(2)
Teras Terunjam	Swakarya
Setia Budi	Swasembada
Pondok Kopi	Swakarya
Tunggal Jaya	Swakarya
Mekar Jaya	Swasembada
Karang Jaya	Swasembada
Teruntung	Swakarya
Talang Kuning	Swakarya

Sumber/Source: Dinas Pemberdayaan Masyarakat dan Desa Kabupaten Mukomuko/ *Public and Villages Empowerment Office of Mukomuko Regency*

Tabel 2.1.3 Jumlah Satuan Lingkungan Setempat (SLS) Terkecil Menurut Desa di Kecamatan Teras Terunjam, 2023
Table Number of Smallest SLS by Villages in Teras Terunjam District, 2023

Desa/Kelurahan Village/Kelurahan	Rukun Tetangga Rukun Tetangga	Dusun Dusun
(1)	(2)	(3)
Teras Terunjam	-	1
Setia Budi	11	-
Pondok Kopi	-	1
Tunggal Jaya	9	-
Mekar Jaya	6	-
Karang Jaya	3	-
Teruntung	4	-
Talang Kuning	6	-
Jumlah/Total	39	2

Sumber/Source: Pemerintah Kecamatan Teras Terunjam/ Governmental Section of Teras Terunjam District

Tabel 2.1.4 Jumlah Perangkat Desa Menurut Desa di Kecamatan Teras Terunjam, 2023
Table Number of Village Apparatus by Villages in Terunjam District, 2023

Desa/Kelurahan Village/Kelurahan	Kades Head of Village	Sekdes Village Secretary	Kaur Head of Affairs	BPD Village Representative Body	Kasi Head of Section	Kadus Head of Dusun
(1)	(2)	(3)	(4)	(5)	(6)	(7)
Teras Terunjam	1	1	2	5	3	1
Setia Budi	1	1	3	5	2	2
Pondok Kopi	1	1	3	5	3	1
Tunggal Jaya	1	1	2	5	1	1
Mekar Jaya	1	1	3	5	3	1
Karang Jaya	1	1	3	5	3	1
Teruntung	1	1	3	5	3	1
Talang Kuning	1	1	3	5	3	1
Jumlah/Total	8	8	22	40	21	9

Sumber/Source: Pemerintah Kecamatan Teras Terunjam/ Governmental Section of Teras Terunjam District

BAB 3

CHAPTER

PENDUDUK POPULATION

Jumlah Penduduk Kecamatan Teras Terunjam, 2023
Population of Teras Terunjam District, 2023

8.471

Penduduk
Residents

Rasio Jenis Kelamin Penduduk Kecamatan Teras
Terunjam, 2023

Sex Ratio of Teras Terunjam District's Residents, 2023

108,18



PENJELASAN TEKNIS

1. Jumlah Penduduk menurut Administrasi Kependudukan adalah Ukuran absolut dari penduduk di suatu daerah menurut catatan Administrasi Kependudukan dan dinyatakan dalam jiwa.
2. Rasio jenis kelamin adalah perbandingan antara penduduk laki-laki dan penduduk perempuan pada suatu wilayah dan waktu tertentu. Biasanya dinyatakan dengan banyaknya penduduk laki-laki untuk 100 penduduk perempuan.
3. Kepadatan penduduk adalah ukuran jumlah penduduk yang tinggal di suatu wilayah per satuan luas wilayah. Kepadatan penduduk biasanya diukur dalam satuan jiwa per kilometer persegi.

TECHNICAL NOTES

1. *Population according to the population administration is the absolute measure of population in an area based on the administration record.*
2. *Sex ratio is the ratio of male population to female population in a given area and time, usually expressed as the number of males for every 100 females .*
3. *Population density is a measure of the number of people living in an area per unit area. Population density is usually measured in people per square kilometer.*

ULASAN

Pada tahun 2023, Jumlah Penduduk Kecamatan Teras Terunjam adalah sebanyak 8.471 jiwa. Dari jumlah tersebut, terdapat 4.402 jiwa laki-laki dan 4.069 jiwa perempuan. Dari jumlah penduduk tersebut, rasio jenis kelamin Kecamatan Teras Terunjam adalah sebesar 108. Artinya, pada setiap 100 penduduk perempuan Kecamatan Teras Terunjam, terdapat 108 penduduk Laki-laki.

DESCRIPTION

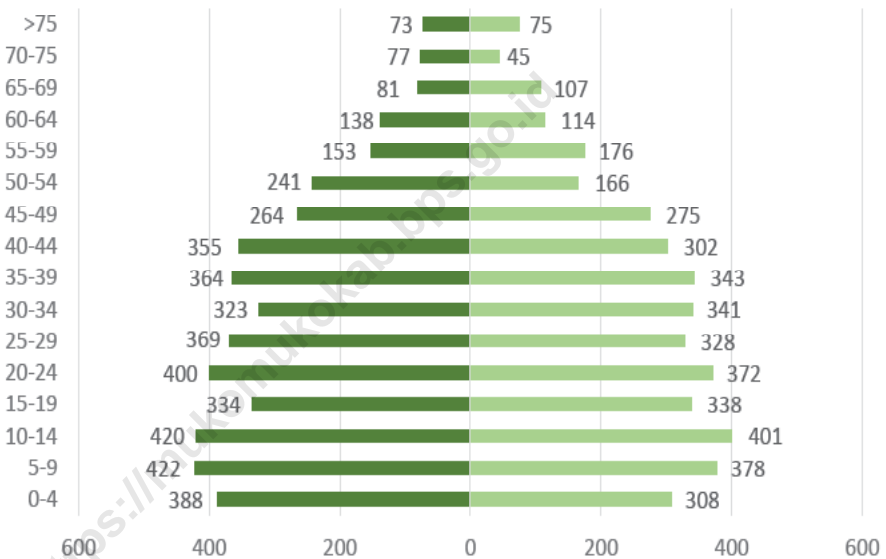
In 2023, The Total Population in Teras Terunjam District is 8,471 people. Of these, there are 4,402 males and 4,069 females. From these population, the sex ratio in Teras Terunjam District is 108. This means that for every 100 female residents in Teras Terunjam, there are 108 male residents.

<https://mukomukokab.bps.go.id>



Sumber/Source: Dinas Kependudukan dan Pencatatan Sipil Kabupaten Mukomuko (Diolah) / Population and Civil Registry Office of Mukomuko Regency (Processed)

Gambar 3.1 Penduduk Kecamatan Teras Terunjam menurut Desa (%), 2023
Figures Population in Teras Terunjam District by Villages (%), 2023



Sumber/Source: Dinas Kependudukan dan Pencatatan Sipil Kabupaten Mukomuko (Diolah) / Population and Civil Registry Office of Mukomuko Regency (Processed)

Gambar 3.2 Piramida Penduduk Kecamatan Teras Terunjam (Jiwa), 2023
Figures Population Pyramid of Teras Terunjam District (People), 2023

Tabel 3.1
Table

**Jumlah Penduduk Berdasarkan Jenis Kelamin Menurut
Desa di Kecamatan Teras Terunjam, 2023**
*Population by Sex and Villages in Teras Terunjam District,
2023*

Desa Villages	Penduduk/Population		
	Laki-Laki/Male	Perempuan/Female	Jumlah/Total
(1)	(2)	(3)	(4)
Teras Terunjam	344	306	650
Setia Budi	755	743	1.498
Pondok Kopi	672	620	1.292
Tunggal Jaya	547	509	1.056
Mekar Jaya	446	415	861
Karang Jaya	419	357	776
Teruntung	575	541	1.116
Talang Kuning	644	578	1.222
Teras Terunjam	4.402	4.069	8.471

Sumber/Source: Dinas Kependudukan dan Pencatatan Sipil Kabupaten Mukomuko/ Population and Civil Registry Office of Mukomuko Regency

Lanjutan Tabel/*Continued Table 3.1*

Desa Villages	Persentase Penduduk Percentage of Total Population	Kepadatan Penduduk (per km²) Population Density per sq.km
(1)	(5)	(6)
Teras Terunjam	7,67	15,05
Setia Budi	17,68	115,05
Pondok Kopi	15,25	32,14
Tunggal Jaya	12,47	23,32
Mekar Jaya	10,16	62,35
Karang Jaya	9,16	71,85
Teruntung	13,17	27,7
Talang Kuning	14,43	119,57
Teras Terunjam	100	39,07

Sumber/*Source*: Dinas Kependudukan dan Pencatatan Sipil Kabupaten Mukomuko/ *Population and Civil Registry Office of Mukomuko Regency*

Tabel 3.2
Table

**Rasio Jenis Kelamin Penduduk Menurut Desa di
Kecamatan Teras Terunjam, 2023
Sex Ratio by Villages in Teras Terunjam District, 2023**

Desa Villages	Penduduk/Population		Rasio Jenis Kelamin Sex Ratio
	Laki-Laki Male	Perempuan Female	
(1)	(2)	(3)	(4)
Teras Terunjam	344	306	112,42
Setia Budi	755	743	101,62
Pondok Kopi	672	620	108,39
Tunggal Jaya	547	509	107,47
Mekar Jaya	446	415	107,47
Karang Jaya	419	357	117,37
Teruntung	575	541	106,28
Talang Kuning	644	578	111,42
Teras Terunjam	4.402	4.069	108,18

Sumber/Source: Dinas Kependudukan dan Pencatatan Sipil Kabupaten Mukomuko / Population and Civil Registry Office of Mukomuko Regency

Tabel 3.3
Table

Jumlah Penduduk Menurut Jenis Kelompok Umur dan Jenis Kelamin di Kecamatan Teras Terunjam, 2023
Population by Age Groups and Sex in Teras Terunjam District, 2023

Kelompok Umur Age Groups	Penduduk/Population		
	Laki-Laki Male	Perempuan Female	Jumlah Total
(1)	(2)	(3)	(4)
0-4	388	308	696
5-9	422	378	800
10-14	420	401	821
15-19	334	338	672
20-24	400	372	772
25-29	369	328	697
30-34	323	341	664
35-39	364	343	707
40-44	355	302	657
45-49	264	275	539
50-54	241	166	407
55-59	153	176	329
60-64	138	114	252
65-69	81	107	188
70-75	77	45	122
>75	73	75	148
Jumlah/Total	4.402	4.069	8.471

Sumber/Source: Dinas Kependudukan dan Pencatatan Sipil Kabupaten Mukomuko/ Population and Civil Registry Office of Mukomuko Regency

BAB 4

CHAPTER

SOSIAL DAN KESEJAHTERAAN RAKYAT SOCIAL AND WELFARE

Jumlah Murid Sekolah di Kecamatan Teras Terunjam,
2023/2024

Number of Students in Teras Terunjam District, 2023/2024

1.440

Murid
Students

Ispa adalah Penyakit dengan Kasus Tertinggi
di Kecamatan Teras Terunjam
tahun 2023 dengan

*Ispa is the most encountered disease in
Teras Terunjam District in 2023 with*

750

Kasus
Cases



PENJELASAN TEKNIS

1. Pendidikan Dasar berbentuk Sekolah Dasar (SD) dan Madrasah Ibtidaiyah (MI) atau bentuk lain yang sederajat serta Sekolah Menengah Pertama (SMP) dan Madrasah Tsanawiyah (MTs), atau bentuk lain yang sederajat.
2. Pendidikan Menengah berbentuk Sekolah Menengah Atas (SMA), Madrasah Aliyah (MA), Sekolah Menengah Kejuruan (SMK), dan Madrasah Aliyah Kejuruan (MAK), atau bentuk lain yang sederajat.
3. Puskesmas (Pusat Kesehatan Masyarakat) adalah unit pelaksana teknis dinas kesehatan kabupaten/ kota yang mempunyai fungsi utama sebagai penyelenggara pelayanan kesehatan tingkat pertama. Wilayah kerja puskesmas maksimal adalah satu kecamatan dan untuk dapat menjangkau wilayah kerjanya, puskesmas mempunyai jaringan pelayanan yang meliputi unit Puskesmas Pembantu (Pustu), unit Puskesmas Keliling (Puskel), dan unit bidan desa/komunitas (Peraturan Menteri Kesehatan RI No. 75 Tahun 2014 Tentang Pusat Kesehatan Masyarakat).
4. Imunisasi dapat diberikan kepada bayi baru lahir, anak-anak, dewasa, dan lansia. Imunisasi

TECHNICAL NOTES

1. *Elementary education is in the form of Elementary School (SD) and Madrasah Ibtidaiyah (MI) or other equivalent forms and Junior High School (SMP) and Madrasah Tsanawiyah (MTs), or other equivalent forms.*
2. *Secondary education is in the form of Senior High School (SMA), Madrasah Aliyah (MA), Vocational High School (SMK), and Vocational Madrasah Aliyah (MAK), or other equivalent forms.*
3. *Puskesmas (Public Health Center) is a technical implementing unit of the district/city health service which has the main function as the first level health service provider. The maximum working area of a puskesmas is one sub-district and to be able to reach its working area, the puskesmas has a service network that includes a sub-health center unit (Pustu), a mobile health center unit (Puskel), and a village/community midwife unit (Regulation of the Minister of Health of the Republic of Indonesia No. 75 of 2014 About the Public Health Center).*
4. *Immunization can be given to newborns, children, adults and the elderly. Complete routine*

rutin lengkap terdiri dari imunisasi dasar dan imunisasi lanjutan. Imunisasi dasar merupakan langkah pencegahan utama, sedangkan imunisasi lanjutan berfungsi untuk menjaga imunitas agar tetap optimal seiring bertambahnya usia.

immunization consists of basic immunization and follow-up immunization. Basic immunization is the main preventive measure, while advanced immunization functions to maintain optimal immunity as you get older.

5. Pernikahan yang tercatat di Kantor Urusan Agama (KUA) adalah pernikahan yang dilakukan oleh pasangan yang beragama Islam. KUA adalah instansi pemerintah yang bertugas untuk melaksanakan sebagian tugas Kementerian Agama di bidang urusan agama Islam, salah satunya adalah pencatatan pernikahan.
6. Hewan kurban adalah hewan ternak yang disembelih sebagai bentuk ibadah kepada Allah SWT pada Hari Raya Idul Adha. Hewan kurban harus memenuhi beberapa syarat.

5. *Marriages registered at the Religious Affairs Office (KUA) are marriages between Muslim couples. KUA is a government agency tasked with carrying out some of the duties of the Ministry of Religion in the field of Islamic religious affairs, one of which is marriage registration.*
6. *Sacrificial animals are livestock animals that are slaughtered as a form of worship to Allah SWT on Eid al- Adha. Sacrificial animals must meet several conditions.*

ULASAN

Dalam bidang pendidikan, Pada tahun 2023, terdapat 12 Sekolah di Kecamatan Teras Terunjam yang terdiri dari 6 Sekolah Dasar (SD), 2 Madrasah Ibtidaiyah (MI), 3 Sekolah Menengah Pertama (SMP), dan 1 Sekolah Menengah Atas (SMA).

Selama tahun ajaran 2023/2024, terdapat 756 murid Sekolah Dasar (SD), 110 murid Madrasah Ibtidaiyah (MI), 220 murid Sekolah Menengah Pertama (SMP), dan 157 murid Sekolah Menengah Atas (SMA). Sedangkan, di Kecamatan Teras Terunjam, terdapat 46 guru Sekolah Dasar (SD), 17 guru Madrasah Ibtidaiyah (MI), 32 guru Sekolah Menengah Pertama (SMP) dan 20 guru Sekolah Menengah Atas (SMA).

Pada tahun 2021, fasilitas kesehatan yang terdapat di Kecamatan Teras Terunjam adalah dua puskesmas yang terletak di Desa Teruntung dan Desa Tunggal Jaya. Tahun 2023, total kunjungan di kedua puskesmas tersebut mencapai 5.634 kunjungan, dimana kunjungan di Puskesmas Tunggal Jaya lebih banyak daripada di Puskesmas Teras Terunjam.

Pada tahun 2023, terdapat 54 kejadian nikah di kecamatan ini. Angka ini turun sedikit jika dibandingkan dengan angka tahun 2022. Selain itu, hewan kurban yang dipotong pada tahun 2023 di kecamatan ini menurun dari tahun 2022.

DESCRIPTION

Educational-wise, in 2023, there were 12 schools in Teras Terunjam District, which consists of 6 Elementary Schools, 2 Madrasah Ibtidaiyah (MI), 3 Junior High Schools, and 1 Senior High School.

During the 2023/2024 year, there are 756 elementary school students, 110 Madrasah Ibtidaiyah Students, 220 junior high school students, and 157 senior high school students. On the other hand, in Teras Terunjam, there are 46 elementary schools teachers, 17 MI teachers, 32 junior high school teachers, and 20 senior high school teachers.

In 2021, health facilities in Teras Terunjam District consisted of 2 Public Health Center which located in Teruntung and Tunggal Jaya Village. In 2023, the total number of visits in these 2 Public Health Center reached 5,634 visits, where there were more visits in Tunggal Jaya's Public Health Center than at the Teras Terunjam one.

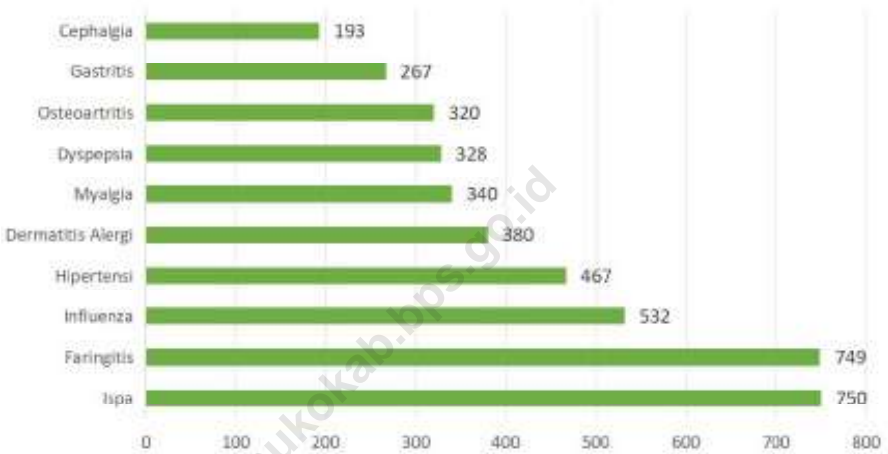
In 2023, there were 54 marriages recorded in this district. This number is slightly lower than the previous year. In addition, number of sacrificial animals slaughtered were also decreased from 2022.



Sumber/Source: Puskesmas Teras Terunjam dan Puskesmas Tunggal Jaya/ Teras Terunjam's Public Health Center and Tunggal Jaya's Public Health Center

Gambar
Figures 4.1

Jumlah Kunjungan Puskesmas di Kecamatan Teras Terunjam, 2023
Number of Visits in Teras Terunjam's Public Health Center, 2023



Sumber/Source: Puskesmas Teras Terunjam dan Puskesmas Tunggal Jaya/ *Teras Terunjam's Public Health Center and Tunggal Jaya's Public Health Center*

Gambar
Figures

4.2 **Jumlah Kasus 10 Penyakit Tertinggi di Puskesmas Desa Teras Terunjam, 2023**
Number of 10 Most Encountered Diseases in Teras Terunjam Village's Public Health Center, 2023

4.1 PENDIDIKAN EDUCATION

Tabel 4.1.1 Banyaknya Desa yang Memiliki Fasilitas Sekolah Menurut Tingkat Pendidikan di Kecamatan Teras Terunjam, 2021
Number of Villages Having Educational Facilities by Educational Level in Teras Terunjam District, 2021

Tingkat Pendidikan <i>Educational Level</i>	2021 ²
(1)	(2)
Sekolah Dasar (SD) <i>Elementary Schools</i>	5
Madrasah Ibtidaiyah (MI) <i>Madrasah Ibtidaiyah (MI)</i>	2
Sekolah Menengah Pertama (SMP) <i>Junior High Schools</i>	2
Madrasah Tsanawiyah (MTs) <i>Madrasah Tsanawiyah (MTs)</i>	1
Sekolah Menengah Atas (SMA) <i>Senior High Schools</i>	1
Sekolah Menengah Kejuruan (SMK) <i>Vocational High Schools</i>	-
Madrasah Aliyah (MA) <i>Madrasah Aliyah (MA)</i>	-

Sumber/Source: ²Badan Pusat Statistik, Pendataan Potensi Desa (Podes)/BPS-Statistics Indonesia, Village Potential Data Collecting

Tabel 4.1.2
Table

**Jumlah Sekolah Menurut Tingkat Pendidikan di
Kecamatan Teras Terunjam, 2023/2024**
**Number of Schools by Educational Level in Teras Terunjam
District, 2023/2024**

Tingkat Pendidikan Educational Level	Negeri/Public	Swasta/Private	Jumlah/Total
(1)	(2)	(3)	(4)
Taman Kanak-Kanak (TK) ² <i>Kindergarten</i> ¹	2	7	9
Raudatul Athfal (RA) ¹ <i>Raudatul Athfal (RA)</i> ¹	-	-	-
Sekolah Dasar (SD) ⁴ <i>Elementary Schools</i> ⁴	6	-	6
Madrasah Ibtidaiyah (MI) ³ <i>Madrasah Ibtidaiyah (MI)</i> ³	-	2	2
Sekolah Menengah Pertama (SMP) ⁴ <i>Junior High Schools</i> ⁴	3	-	3
Madrasah Tsanawiyah (MTs) ³ <i>Madrasah Tsanawiyah (MTs)</i> ³	-	-	-
Sekolah Menengah Atas (SMA) ⁴ <i>Senior High Schools</i> ⁴	1	-	1
Sekolah Menengah Kejuruan (SMK) ⁴ <i>Vocational High Schools</i> ⁴	-	-	-
Madrasah Aliyah (MA) ³ <i>Madrasah Aliyah (MA)</i> ³	-	-	-

Catatan/Note: ¹ Seluruh Raudatul Athfal (RA) berstatus swasta/All Raudatul Athfal (RA) are private

Sumber/Source: ²Kementerian Pendidikan, Kebudayaan, Riset, dan Teknologi; <https://dapo.kemdikbud.go.id/sp>; data semester genap per tanggal 3 September 2024 /Ministry of Education, Culture, Research, and Technology; <https://dapo.kemdikbud.go.id/sp>; even semester data as of 3 September 2024

³ Kementerian Agama, EMIS, data semester genap laporan sampai dengan 30 Juni 2024/Ministry of Religious Affairs, EMIS, odd semester report data up to 30 June 2024

⁴ Kementerian Pendidikan, Kebudayaan, Riset, dan Teknologi; Sistem Data Pokok Pendidikan; data semester ganjil laporan sampai dengan 30 November 2023/Ministry of Education, Culture, Research, and Technology; Basic Education Data System; odd semester report data up to 30 November 2023

Tabel 4.1.3 Jumlah Guru Menurut Tingkat Pendidikan di Kecamatan Teras Terunjam, 2023/2024
Table Number of Teachers by Educational Level in Teras Terunjam District, 2023/2024

Tingkat Pendidikan Educational Level	Negeri/Public	Swasta/Private	Jumlah/Total
(1)	(2)	(3)	(4)
Taman Kanak-Kanak (TK) ¹ Kindergarten ¹	6	17	23
Raudatul Athfal (RA) ² Raudatul Athfal (RA) ²	-	-	-
Sekolah Dasar (SD) ⁴ Elementary Schools ⁴	46	-	46
Madrasah Ibtidaiyah (MI) ² Madrasah Ibtidaiyah (MI) ²	-	17	17
Sekolah Menengah Pertama (SMP) ⁴ Junior High Schools ⁴	32	-	32
Madrasah Tsanawiyah (MTs) ² Madrasah Tsanawiyah (MTs) ²	-	-	-
Sekolah Menengah Atas (SMA) ⁴ Senior High Schools ⁴	20	-	20
Sekolah Menengah Kejuruan (SMK) ⁴ Vocational High Schools ⁴	-	-	-
Madrasah Aliyah (MA) ² Madrasah Aliyah (MA) ²	-	-	-

Catatan/Note: ³ Seluruh Raudatul Athfal (RA) berstatus swasta/All Raudatul Athfal (RA) are private

Sumber/Source: ¹ Kementerian Pendidikan, Kebudayaan, Riset, dan Teknologi; <https://dapo.kemdikbud.go.id/sp>; data semester genap per tanggal 3 September 2024 /Ministry of Education, Culture, Research, and Technology; <https://dapo.kemdikbud.go.id/sp>; even semester data as of 3 September 2024

² Kementerian Agama, EMIS, data semester genap laporan sampai dengan 30 Juni 2024/Ministry of Religious Affairs, EMIS, odd semester report data up to 30 June 2024

⁴ Kementerian Pendidikan, Kebudayaan, Riset, dan Teknologi; Sistem Data Pokok Pendidikan; data semester ganjil laporan sampai dengan 30 November 2023/Ministry of Education, Culture, Research, and Technology; Basic Education Data System; odd semester report data up to 30 November 2023

Tabel 4.1.4 Jumlah Murid Menurut Tingkat Pendidikan di Kecamatan Teras Terunjam, 2023/2024
Table Number of Pupils by Educational Level in Teras Terunjam District, 2023/2024

Tingkat Pendidikan Educational Level	Negeri/Public	Swasta/Private	Jumlah/Total
(1)	(2)	(3)	(4)
Taman Kanak-Kanak (TK) ¹ Kindergarten ¹	79	118	197
Raudatul Athfal (RA) ² Raudatul Athfal (RA) ²	-	-	-
Sekolah Dasar (SD) ⁴ Elementary Schools ⁴	756	-	756
Madrasah Ibtidaiyah (MI) ² Madrasah Ibtidaiyah (MI) ²	-	110	110
Sekolah Menengah Pertama (SMP) ⁴ Junior High Schools ⁴	222	-	220
Madrasah Tsanawiyah (MTs) ² Madrasah Tsanawiyah (MTs) ²	-	-	-
Sekolah Menengah Atas (SMA) ⁴ Senior High Schools ⁴	157	-	157
Sekolah Menengah Kejuruan (SMK) ⁴ Vocational High Schools ⁴	-	-	-
Madrasah Aliyah (MA) ² Madrasah Aliyah (MA) ²	-	-	-

Catatan/Note: ³ Seluruh Raudatul Athfal (RA) berstatus swasta/All Raudatul Athfal (RA) are private

Sumber/Source: ¹ Kementerian Pendidikan, Kebudayaan, Riset, dan Teknologi; <https://dapo.kemdikbud.go.id/sp>; data semester genap per tanggal 3 September 2024 /Ministry of Education, Culture, Research, and Technology; <https://dapo.kemdikbud.go.id/sp>; even semester data as of 3 September 2024

² Kementerian Agama, EMIS, data semester genap laporan sampai dengan 30 Juni 2024/Ministry of Religious Affairs, EMIS, odd semester report data up to 30 June 2024

⁴ Kementerian Pendidikan, Kebudayaan, Riset, dan Teknologi; Sistem Data Pokok Pendidikan; data semester ganjil laporan sampai dengan 30 November 2023/Ministry of Education, Culture, Research, and Technology; Basic Education Data System; odd semester report data up to 30 November 2023

4.2 KESEHATAN HEALTH

Tabel 4.2.1 Banyaknya Desa yang Memiliki Sarana Kesehatan Menurut Jenis Sarana Kesehatan di Kecamatan Teras Terunjam, 2021
Number of Villages Health Facilities by Type of Health Facilities in Teras Terunjam District, 2021

Jenis Sarana Kesehatan <i>Type of Health Facilities</i>	2021 ²
(1)	(2)
Rumah Sakit <i>Hospital</i>	-
Rumah Sakit Bersalin <i>Maternity Hospital</i>	-
Poliklinik/Balai Pengobatan <i>Polyclinic</i>	-
Puskesmas Rawat Inap <i>Public Health Center with Inpatient Care</i>	1
Puskesmas Tanpa Rawat Inap <i>Public Health Center without Inpatient Care</i>	1
Apotek <i>Pharmacy</i>	-

Sumber/Source: ²Badan Pusat Statistik, Pendataan Potensi Desa (Podes)/BPS-Statistics Indonesia, Village Potential Data Collecting

Tabel 4.2.2
Table

Jumlah Kunjungan per Bulan di Puskesmas Kecamatan Teras Terunjam, 2023
Number of Visits in Teras Terunjam District's Public Health Center, 2023

Bulan <i>Month</i>	Jumlah Kunjungan <i>Number of Visits</i>		Total <i>Total</i>
	Puskesmas Teras Terunjam <i>Teras Terunjam's Public Health Center</i>	Puskesmas Tunggal Jaya <i>Tunggal Jaya's Public Health Center</i>	
(1)	(6)		
Januari/ <i>January</i>	112	267	379
Februari/ <i>February</i>	143	254	397
Maret/ <i>March</i>	102	249	351
April/ <i>April</i>	103	197	300
Mei/ <i>May</i>	195	326	521
Juni/ <i>June</i>	172	245	417
Juli/ <i>July</i>	276	264	540
Agustus/ <i>August</i>	255	324	579
September/ <i>September</i>	285	265	550
Oktober/ <i>October</i>	220	277	497
November/ <i>November</i>	195	264	459
Desember/ <i>December</i>	255	389	644
Jumlah/Total	2313	3321	5634

Sumber/*Source*: Puskesmas Teras Terunjam dan Puskesmas Tunggal Jaya/ *Teras Terunjam's Public Health Center and Tunggal Jaya's Public Health Center*

Tabel
Table 4.2.3

**Jumlah Kasus 10 Penyakit Tertinggi di Puskesmas Desa
Teras Terunjam, 2023**
**Number of 10 Most Encountered Diseases in Teras Terunjam
Village's Public Health Center, 2023**

Jenis Penyakit	2023
(1)	(6)
Ispa	750
Faringitis	749
Influenza	532
Hipertensi	467
Dermatitis Alergi	380
Myalgia	340
Dyspepsia	328
Osteoarthritis	320
Gastritis	267
Cephalgia	193

Sumber/Source: Puskesmas Teras Terunjam dan Puskesmas Tunggal Jaya/Teras Terunjam's Public Health Center and Tunggal Jaya's Public Health Center

Tabel 4.2.4
Table

Jumlah Balita yang Pernah Memperoleh Imunisasi Menurut Jenis Imunisasi di Kecamatan Teras Terunjam, 2020-2023
Number of Toddlers Vaccinated in Teras Terunjam District, 2020-2023

Jenis Imunisasi	2023
(1)	(6)
BCG	222
DPT-HB-HIB 1	226
DPT-HB-HB 2	211
DPT-HB-HIB 3	190
Polio 1	222
Polio 2	226
Polio 3	212
Polio 4	209
Hepatitis B	222
Campak	216

Sumber/Source: Dinas Kesehatan Kabupaten Mukomuko/Health Office of Mukomuko Regency

4.3 AGAMA DAN SOSIAL LAINNYA RELIGION AND OTHER SOCIAL AFFAIRS

Tabel 4.3.1 Jumlah Pernikahan yang Tercatat di Kecamatan Teras Terunjam, 2023
Table Number of Recorded Marriages in Teras Terunjam District, 2023

Bulan Month	2019	2020	2021	2022	2023
(1)	(2)	(3)	(4)	(5)	(6)
Januari/January	2	5	3	6	5
Februari/February	4	7	7	4	6
Maret/March	4	10	9	6	3
April/April	4	1	4	-	-
Mei/May	-	-	-	4	5
Juni/June	4	5	1	4	4
Juli/July	3	4	9	6	8
Agustus/August	9	13	8	6	4
September/September	4	1	8	5	4
Oktober/October	2	8	8	4	6
November/November	5	9	4	7	6
Desember/December	5	3	4	5	3
Jumlah/Total	46	66	65	57	54

Sumber/Source: Kantor Urusan Agama Kecamatan Teras Terunjam/ Religious Affairs Office of Teras Terunjam District

Tabel 4.3.2
Table

Jumlah Hewan Kurban yang Dipotong pada Hari Raya Idul Adha Menurut Jenis Hewan di Kecamatan Teras Terunjam, 2023
Number of Sacrificial Animals Slaughtered on Eid al-Adha in Teras Terunjam Regency, 2019-2023

Jenis Hewan Kurban <i>Type of Sacrificial Animal</i>	2019	2020	2021	2022	2023
(1)	(2)	(3)	(4)	(5)	(6)
Sapi/ <i>Cow</i>	18	51	58	76	54
Kerbau/ <i>Buffalo</i>	-	-	-	-	-
Kambing/ <i>Goat</i>	8	29	27	31	14
Teras Terunjam	26	80	85	107	68

Sumber/Source: Kantor Kementerian Agama Kabupaten Mukomuko/ Ministry of Religion of Mukomuko Regency

BAB 5

CHAPTER

PERTANIAN

AGRICULTURE

Produksi Kelapa Sawit di Kecamatan Teras Terunjam, 2023
Production of Palm Oil in Teras Terunjam District, 2023

328.389,21

Ton
Ton

Populasi Ayam Kampung di Kecamatan Teras Terunjam, 2023
Population of Native Chicken in Teras Terunjam District, 2023

44.463

Ekor
Head



PENJELASAN TEKNIS

1. Tanaman sayuran semusim adalah tanaman sumber vitamin, garam mineral dan lain-lain yang dikonsumsi dari bagian tanaman yang berupa daun, bunga, buah, dan umbinya, yang berumur kurang dari satu tahun.
2. Tanaman buah-buahan semusim adalah tanaman sumber vitamin, garam mineral, dan lain-lain yang dikonsumsi dari bagian tanaman yang berupa buah, berumur kurang dari satu tahun, tidak berbentuk pohon/rumpun tetapi menjalar dan berbatang lunak.
3. Tanaman buah-buahan tahunan adalah tanaman sumber vitamin, garam mineral, dan lain-lain yang dikonsumsi dari bagian tanaman yang berupa buah dan merupakan tanaman tahunan.
4. Tanaman sayuran tahunan adalah tanaman sumber vitamin, garam mineral, dan lain-lain yang dikonsumsi dari bagian tanaman yang berupa daun dan atau buah yang berumur lebih dari satu tahun.
5. Tanaman biofarmaka adalah tanaman yang bermanfaat untuk obat-obatan, kosmetik, dan kesehatan yang dikonsumsi atau digunakan dari bagian-bagian tanaman seperti daun, batang, buah, umbi (rimpang) ataupun akar.

TECHNICAL NOTES

1. Seasonal vegetable plants are plants that are a source of vitamins, mineral salts and others that are consumed from plant parts in the form of leaves, flowers, fruits and tubers, which are less than one year old.
2. *Seasonal fruit plants are plants that are sources of vitamins, mineral salts, etc. which are consumed from the part of the plant in the form of fruit, less than one year old, not in the form of a tree/clump but spreading and having soft trunks*
3. *Annual fruit plants are plants that are a source of vitamins, mineral salts, etc. which are consumed from the part of the plant in the form of fruit and are annual plants.*
4. *Annual vegetable plants are plants that are a source of vitamins, mineral salts, etc. that are consumed from plant parts in the form of leaves and or fruit that are more than one year old.*
5. *Biopharmaceutical plants are plants that are useful for medicine, cosmetics, and health that are consumed or used from plant parts such as leaves, stems, fruits, tubers (rhizomes) or roots.*

ULASAN

Hasil produksi tanaman sayuran di Kecamatan Teras Terunjam tahun 2023 terbesar adalah tanaman cabai dengan jumlah produksi sebesar 1.228 kuintal. Nilai produksi untuk tanaman sayuran yang lain yaitu 170 kuintal tomat, 1219 kuintal kacang panjang, 213 kuintal ketimun, 101 kuintal terung, dan 34 kuintal bayam. Pada tahun 2023, komoditas tanaman buah-buahan yang paling besar nilai produksinya di Kecamatan Teras Terunjam adalah tanaman pisang sebesar 135 kuintal. Komoditas lainnya yang nilai produksinya juga tinggi yaitu tanaman durian dan mangga yang masing-masing nilai produksinya sebesar 88 kuintal dan 70 kuintal. Terdapat penurunan yang cukup signifikan pada hasil tanaman buah-buahan di Kecamatan Teras Terunjam pada tahun 2023.

Di sektor perkebunan, tahun 2023, komoditas yang paling tinggi nilai produksinya adalah kelapa sawit sebesar 328.389,21 ton. Kemudian disusul oleh karet sebesar 2.425,36 ton, dan kelapa sebesar 127,60 ton. Pada tahun 2023, populasi ternak di Kecamatan Teras Terunjam yang paling besar jumlahnya adalah ayam pedaging sebanyak 44.463 ekor kemudian disusul oleh ternak besar (sapi potong) sebesar 2.741 ekor.

Di Kecamatan Teras Terunjam, nilai produksi di sektor perikanan tangkap nol karena wilayah kecamatan ini merupakan wilayah bukan pantai.

DESCRIPTION

The largest production of seasonal vegetable in Teras Terunjam District in 2023 was chili with a total production of 1,228 quintals. The production for other seasonal vegetable are 170 quintals of tomatoes, 1219 quintals of long beans, 213 quintals of cucumbers, 101 quintals of eggplant, and 34 quintals of spinach. In 2023, the fruit commodity with the largest production value in Teras Terunjam District was banana with total production of 135 quintals. Other commodities with high production values were durian and mango with total production of 88 quintals and 70 quintals, respectively. There was a significant decrease in the yield of annual fruits in Teras Terunjam District in 2023.

In the estate crops sector, in 2023, the commodity with the largest production was palm oil with 328,389.21 tons. Then followed by rubber with 2,425.36 tons, and coconut with 127.60 tons. In 2023, the largest livestock population in Teras Terunjam District was broilers with 44,463 heads, followed by large cattle (beef cattle) with 2,741 heads.

In Teras Terunjam District, the production in the capture fisheries sector was zero because this district is a non-coastal area. Meanwhile, in the

Sedangkan di sektor perikanan *aquaculture sector, the total production* budidaya nilai produksinya sebesar *was 441.80 tons in 2023.* 441,80 ton pada tahun 2023.

<https://mukomukokab.bps.go.id>



Sumber/Source: Dinas Pertanian Kabupaten Mukomuko/Agriculture Office of Mukomuko Regency

Gambar 5.1
Figures

Produksi Kelapa Sawit di Kecamatan Teras Terunjam (ton), 2020-2023
Palm Oil Production in Teras Terunjam District (ton), 2020-2023



Sumber/Source: Dinas Pertanian Kabupaten Mukomuko/Agriculture Office of Mukomuko Regency

Gambar 5.2
Figures

Populasi Ayam Kampung di Kecamatan Teras Terunjam (ekor), 2020-2023
Native Chicken Population in Teras Terunjam District (head), 2020-2023

Tabel 5.1
Table

Luas Panen Tanaman Sayuran dan Buah-buahan Semusim Menurut Jenis Tanaman di Kecamatan Teras Terunjam (ha), 2020–2023
Harvested Area of Seasonal Vegetables and Fruits by Kind of Plant in Teras Terunjam District (ha), 2020–2023

Jenis Tanaman Kind of Plants	2020	2021	2022	2023
(1)	(2)	(3)	(4)	(5)
Sayuran/Vegetables:				
Cabai/Chili	12	19	19	19
Ketimun/Cucumber	-	1	2	6
Kangkung/Water Spinach	8	5	3	3
Tomat/Tomato	5	5	4	6
Bayam/Spinach	9	7	6	4
Kacang Panjang/ Long Beans	4	6	7	8
Terung/Eggplant	4	3	6	5

Catatan/Note: ...

Sumber/Source: Badan Pusat Statistik, Statistik Pertanian Hortikultura SPH-SBS/BPS-Statistics Indonesia, Agricultural Statistic for Horticulture SPH-SBS

Tabel 5.2
Table

Produksi Tanaman Sayuran dan Buah-buahan Semusim Menurut Jenis Tanaman di Kecamatan Teras Terunjam (kuintal), 2020–2023
Production of Seasonal Vegetables and Fruits by Kind of Plant in Teras Terunjam District (quintal), 2020–2023

Jenis Tanaman <i>Kind of Plants</i>	2020	2021	2022	2023
(1)	(2)	(3)	(4)	(5)
Sayuran/Vegetables:				
Cabai/ <i>Chili</i>	445	815	1165	1228
Ketimun/ <i>Cucumber</i>	-	10	94	213
Kangkung/ <i>Water Spinach</i>	82	33	26	69
Tomat/ <i>Tomato</i>	77	72	261	170
Bayam/ <i>Spinach</i>	90	45	50	34
Kacang Panjang/ <i>Long Beans</i>	55	74	185	219
Terung/ <i>Eggplant</i>	69	57	91	101

Catatan/Note: ...

Sumber/Source: Badan Pusat Statistik, Statistik Pertanian Hortikultura SPH-SBS/BPS-Statistics Indonesia, Agricultural Statistic for Horticulture SPH-SBS

Tabel
Table 5.3

**Luas Panen Tanaman Biofarmaka Menurut Jenis Tanaman
di Kecamatan Teras Terunjam (m²), 2020–2023**
**Harvested Area of Medicinal Plants by Kind of Plant in Teras
Terunjam District (m²), 2020–2023**

Jenis Tanaman Kind of Plants	2020	2021	2022	2023
(1)	(2)	(3)	(4)	(5)
Jaje/Ginger	60	53	20	24
Laos/Lengkuas/Galanga	200	71	20	22
Kencur/East Indian Galangal	160	33	19	22
Kunyit/Turmeric	60	49	20	22

Sumber/Source: Badan Pusat Statistik, Statistik Pertanian Hortikultura SPH-TBF/BPS-Statistics Indonesia, Agricultural Statistic for Horticulture SPH-TBF

Tabel 5.4 **Produksi Tanaman Biofarmaka Menurut Jenis Tanaman di Kecamatan Teras Terunjam (kg), 2020–2023**
Table **Production of Medicinal Plants by Kind of Plant in Teras Terunjam District (kg), 2020–2023**

Jenis Tanaman Kind of Plants	2020	2021	2022	2023
(1)	(2)	(3)	(4)	(5)
Jahe/Ginger	120	116	36	48
Laos/Lengkuas/Galanga	400	147	36	44
Kencur/East Indian Galangal	288	68	36	44
Kunyit/Turmeric	120	103	36	44

Sumber/Source: Badan Pusat Statistik, Statistik Pertanian Hortikultura SPH-TBF/BPS-Statistics Indonesia, Agricultural Statistic for Horticulture SPH-TBF

Tabel
5.5
Table

**Luas Panen Tanaman Hias Menurut Jenis Tanaman di
Kecamatan Teras Terunjam (m²), 2020–2023**
**Harvested Area of Ornamental Plants by Kind of Plant in
Teras Terunjam District (m²), 2020–2023**

Jenis Tanaman Kind of Plants	2020	2021	2022	2023
(1)	(2)	(3)	(4)	(5)
Anggrek Pot/Pot Orchid	-	-	-	-
Anggrek Potong/Cut Orchid	-	-	-	-
Krisan/Chrysantemum	-	-	-	-
Mawar/Rose	-	-	-	-

Sumber/Source: Badan Pusat Statistik, Statistik Pertanian Hortikultura SPH-TH/BPS-Statistics Indonesia, Agricultural Statistik for Horticulture SPH-TH

Tabel 5.6 **Produksi Tanaman Hias Menurut Jenis Tanaman di Kecamatan Teras Terunjam (tangkai), 2020–2023**
Table **Production of Ornamental Plants by Kind of Plant n Teras Terunjam District (stalks), 2020–2023**

Jenis Tanaman <i>Kind of Plants</i>	2020	2021	2022	2023
(1)	(2)	(3)	(4)	(5)
Anggrek Pot/ <i>Pot Orchid</i>	-	-	-	-
Anggrek Potong/ <i>Cut Orchid</i>	-	-	-	-
Krisan/ <i>Chrysantemum</i>	-	-	-	-
Mawar/ <i>Rose</i>	-	-	-	-

Sumber/*Source*: Badan Pusat Statistik, Statistik Pertanian Hortikultura SPH-TH/BPS-*Statistics Indonesia, Agricultural Statistik for Horticulture SPH-TH*

Tabel 5.7
Table

Produksi Buah-Buahan dan Sayuran Tahunan Menurut Jenis Tanaman di Kecamatan Teras Terunjam (kuintal), 2020–2023
Production of Annual Fruits and Vegetables by Kind of Plant in Teras Terunjam District (quintal), 2020–2023

Jenis Tanaman <i>Kind of Plants</i>	2020	2021	2022	2023
(1)	(2)	(3)	(4)	(5)
Buah–Buahan/Fruits:				
<i>Durian/Durian</i>	100	106	178	88
<i>Mangga/Mango</i>	144	138	130	70
<i>Pepaya/Papaya</i>	50	46	155	58
<i>Pisang/Banana</i>	213	103	425	135
<i>Rambutan/Rambutan</i>	20	26	75	15

Sumber/Source: Badan Pusat Statistik, Statistik Pertanian Hortikultura SPH-BST/BPS-Statistics Indonesia, *Agricultural Statistic for Horticulture SPH-BST*

Tabel
Table 5.8

Luas Panen Tanaman Perkebunan menurut Jenis Tanaman di Kecamatan Teras Terunjam (ha), 2020-2023
Harvested Area of Estate Crops by Type of Crops in Teras Terunjam District (ha), 2020-2023

Komoditas	2020	2021	2022	2023
(1)	(2)	(3)	(4)	(5)
Kelapa Sawit/ <i>Palm Oil</i>	15.897	16.335	16.335	16.335
Kelapa/ <i>Coconut</i>	50	50	50	50
Karet/ <i>Rubber</i>	840	840	840	840
Kopi/ <i>Coffee</i>	-	-	-	-
Kakao/ <i>Cacao</i>	-	-	-	-
Lada/ <i>Pepper</i>	-	43	43	43
Pinang/ <i>Areca Nut</i>	... ¹	... ¹	55	55

Catatan/Note: ¹Data Tidak Tersedia

Sumber/Source: Dinas Pertanian Kabupaten Mukomuko/*Agriculture Office of Mukomuko Regency*

Tabel 5.9
Table

Produksi Tanaman Perkebunan menurut Jenis Tanaman di Kecamatan Teras Terunjam (Ton), 2020-2023
Production of Estate Crops by Type of Crops in Teras Terunjam (Ton), 2020-2023

Komoditas	2020	2021	2022	2023
(1)	(2)	(3)	(4)	(5)
Kelapa Sawit/ <i>Palm Oil</i>	92.430,00	83.044,00	330.371,65	328.389,21
Kelapa/ <i>Coconut</i>	31,50	31,50	127,20	127,60
Karet/ <i>Rubber</i>	606,36	606,36	2.425,40	2.425,36
Kopi/ <i>Coffee</i>	-	-	-	-
Kakao/ <i>Cacao</i>	-	-	-	-
Lada/ <i>Pepper</i>	-	2,00	8,00	8,00
Pinang/ <i>Areca Nut</i>	... ¹	... ¹	124,94	124,94

Catatan/Note: ¹Data Tidak Tersedia

Sumber/Source: Dinas Pertanian Kabupaten Mukomuko/Agriculture Office of Mukomuko Regency

Tabel
Table 5.10

Populasi Ternak menurut Jenis Ternak di Kecamatan Teras Terunjam (ekor), 2020-2023
Livestock Population by Kind of Livestock in Teras Terunjam District (Head), 2020-2023

Komoditas	2020	2021	2022	2023
(1)	(2)	(3)	(4)	(5)
Ayam Kampung/ <i>Native Chicken</i>	51.298	35.130	42.346	44.463
Ayam Pedaging/ <i>Layer</i>	-	-	-	-
Ayam Petelur/ <i>Broiler</i>	500	-	-	-
Domba/ <i>Sheep</i>	218	189	241	224
Itik/ <i>Duck</i>	180	180	251	314
Itik Manila/ <i>Muscovy Duck</i>	... ¹	... ¹	... ¹	340
Burung Puyuh/ <i>Quail</i>	... ¹	... ¹	... ¹	-
Kambing/ <i>Goat</i>	988	759	925	1.241
Kerbau/ <i>Buffalo</i>	5.889	252	252	371
Kelinci/ <i>Rabbit</i>	... ¹	... ¹	... ¹	34
Sapi Perah/ <i>Dairy Cattle</i>	-	-	-	-
Sapi Potong/ <i>Beef Cattle</i>	2.158	1.921	2.346	2.741

Catatan/Note: ¹ Data Tidak Tersedia

Sumber/Source: Dinas Pertanian Kabupaten Mukomuko/Agriculture Office of Mukomuko Regency

Tabel 5.11
Table

Produksi Perikanan Tangkap di Kecamatan Teras Terunjam (Ton), 2019-2023
Production of Capture Fisheries in Teras Terunjam District (Ton), 2019-2023

Kecamatan	2020	2021	2022	2023
(1)	(2)	(3)	(4)	(5)
Teras Terunjam	-	-	-	-

Sumber/Source: Dinas Perikanan Kabupaten Mukomuko/Fishery Office of Mukomuko Regency

<https://mukomukokab.bps.go.id>

Tabel 5.12 **Produksi Perikanan Budidaya di Kecamatan Teras Terunjam (Ton), 2019-2023**
Table **Aquaculture Production in Teras Terunjam District (Ton), 2019-2023**

Kecamatan	2020	2021	2022	2023
(1)	(2)	(3)	(4)	(5)
Teras Terunjam	-	-	419,80	441,10

Sumber/Source: Dinas Perikanan Kabupaten Mukomuko/Fishery Office of Mukomuko Regency

Tabel 5.13
Table

Jumlah Perahu/Kapal menurut Jenisnya di Kecamatan Teras Terunjam (Unit), 2019-2023
Number of Boats/Ships by Tipe of Ships in Teras Terunjam District (Unit), 2019-2023

Jenis Perahu/Kapal	2020	2021	2022	2023
(1)	(2)	(3)	(4)	(5)
Perahu Tanpa Motor/ <i>Boat Without Motor</i>	-	-	-	-
Perahu Motor Tempel/ <i>Outboard Motor Boat</i>	-	-	-	-
Kapal Motor/ <i>Motor Boat</i>	-	-	-	-

Sumber/Source: Dinas Perikanan Kabupaten Mukomuko/Fishery Office of Mukomuko Regency

DAFTAR PUSTAKA/BIBLIOGRAPHY

- Direktorat Jenderal Hortikultura & Badan Pusat Statistik. 2022. *Pedoman Statistik Pertanian Hortikultura (SPH)*. Jakarta: Kementerian Pertanian.
- Direktorat Statistik Ketahanan Sosial. 2021. *Buku 3: Konsep dan Definisi Podes 2021*. Jakarta: Badan Pusat Statistik.

<https://mukomukokab.bps.go.id>

ST 2023
SENSUS PERTANIAN

BerAKHLAK
Berorientasi Pelayanan Akuntabel Kompeten
Harmonis Loyal Adaptif Kolaboratif

**#bangga
melayani
bangsa**

DATA

MENCERDASKAN BANGSA

Enlighten The Nation



**BADAN PUSAT STATISTIK
KABUPATEN MUKOMUKO
BPS-STATISTICS OF MUKOMUKO REGENCY**

Jl. Imam Bonjol, Komplek Pemda Mukomuko, Kelurahan Bandar Ratu,
Kecamatan Kota Mukomuko
Telp.: (0737) 71633 Fax.: (0737) 71633
Homepage: <https://mukomukokab.bps.go.id>

ISSN 2797-7382

