



**st2013**  
SENSUS PERTANIAN

Katalog BPS : 1102001.1275130

# KECAMATAN MEDAN PETISAH DALAM ANGKA 2012



**BADAN PUSAT STATISTIK  
KOTA MEDAN**  
BPS-Statistics of Medan City



Katalog BPS :1102001.1275.130

# **KECAMATAN MEDAN PETISAH DALAM ANGKA**

*Medan Petisah  
In Figure*

# **2012**



BADAN PUSAT STATISTIK

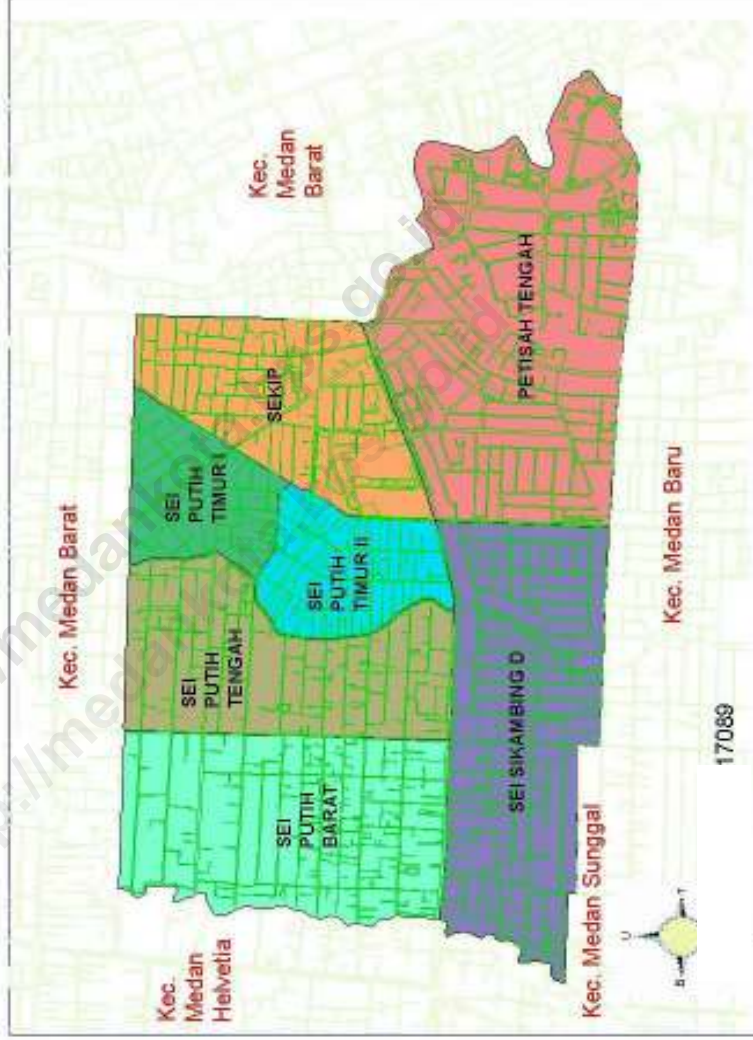
BADAN PUSAT STATISTIK KOTA MEDAN  
*BPS – Statistic of Medan City*

**KECAMATAN MEDAN PETISAH  
DALAM ANGKA 2012  
*Medan Petisah In Figures 2012***

ISSN/ *Issn Number* :  
Katalog BPS : 1102001.1275.130  
No. Publikasi : 12750.1215  
  
Ukuran buku/ *Book size* : 21cm x 15 cm  
Jumlah Halaman/ *Number of pages*: xxi

<http://medankota.bps.go.id>  
<http://medankota.bps.go.id>

# Peta Kecamatan Medan Petisah



**PEMERINTAH  
KOTA MEDAN**



**Pengertian lambang Kota Medan:**

- ❑ Suatu perisai terbagi atas 5 bagian yang masing-masing melukiskan 5 bahan pokok terpenting yang diekspor dari Medan yakni; Nenas Ssal, Teh, Pohon Getah, Kelapa Sawit dan Tembakau
- ❑ Suatu lingkaran yang terdiri dari setangkai padi dan sedahan kapas, masing-masing terdiri dari 17 biji padi dan 8 bunga kapas
- ❑ Suatu bambu runcing yang terletak dibelakang perisai
- ❑ Suatu bintang bambu runcing dan 4 tiang yang menjinjing perisai dan lingkaran tsb dan menghubungkan pita sutera

**Arti lambang-lambang yang terdapat pada Logo Kota Medan:**

- ❑ 17 Biji padi berarti tanggal 17 dari Hari Proklamasi Kemerdekaan Republik Indonesia
- ❑ 8 Bunga kapas berarti bulan ke-8 dari Tahun Proklamasi Kemerdekaan Republik Indonesia
- ❑ 4 Tiang dan 5 bahagian dari perisai berarti Tahun 45 dari Proklamasi Kemerdekaan Republik Indonesia
- ❑ Satu bambu runcing yang terletak di belakang perisai, adalah lambang perjuangan Kemerdekaan Republik

Indonesia, dan lima bahan-bahan pokok yang terpenting di hadapan bambu runcing, berarti kemakmuran serta Keadilan Sosial yang merata ada dihadapan kita.

- ❑ Bintang yang bersinar lima adalah Bintang Nasional yang berarti bahwa hidup penduduk Kota Medan khususnya dan Indonesia umumnya akan bersinar-sinar, bahagia dan lepas dari kemiskinan dan kemelaratan.
- ❑ Lima sinar Bintang, lima bahan-bahan pokok terpenting yang di ekspor dari Medan dan lima bahagian perisai berarti Pancasila, yang menjadi Dasar Negara Republik Indonesia

<http://medankota.bps.go.id>  
<http://medankota.bps.go.id>



**PEMERINTAH KOTA MEDAN  
CAMAT MEDAN PETISAH  
KATA SAMBUTAN**

Pertama-tama saya mengucapkan terima kasih kepada Kordinator Statistik Kecamatan Medan Petisah serta kerjasama seluruh aparat kecamatan dan kelurahan sekecamatan Medan Petisah atas terbitnya publikasi Kecamatan Medan Petisah Dalam Angka Tahun 2012.

Buku publikasi Kecamatan Medan Petisah dalam Angka Tahun 2011 ini memuat data tentang keadaan Kecamatan Medan Petisah dalam bentuk angka-angka yang diperoleh dari sumbernya langsung yaitu instansi-instansi pemerintah/Kantor Camat, Kantor Lurah dan Instansi lain di kecamatan Medan Petisah, sehingga data yang termuat dalam publikasi ini merupakan data yang aktual dan akurat serta mencerminkan keadaan Kecamatan Medan Petisah pada tahun 2011.

Buku ini diperlukan oleh pengguna data baik instansi pemerintah maupun masyarakat sebagai bahan perencanaan pembangunan di segala bidang, serta merupakan sumber informasi tentang kondisi Kecamatan Medan Petisah yang saat ini sedang berkembang.

Akhirnya sekali lagi saya ucapkan terima kasih kepada Kordinator Statistik Kecamatan yang telah berusaha keras dalam penyusunan buku ini dan saya harapkan terus berkelanjutan untuk masa yang akan datang.

Medan, September 2012  
CAMAT MEDAN PETISAH

MUHAMMAD YUNUS, S.STP  
NIP. 197604261995111001



**BADAN PUSAT STATISTIK KOTA MEDAN  
KSK MEDAN PETISAH**

**KATA PENGANTAR**

Dengan memanjatkan puji dan syukur ke hadirat Tuhan Yang Maha Esa, kami telah dapat menyelesaikan publikasi "Kecamatan Medan Petisah Dalam Angka Tahun 2012" ini. Usainya penerbitan publikasi ini dimungkinkan berkat adanya bantuan dari Pemerintah Kecamatan Medan Petisah serta instansi pemerintah lainnya.

Kebutuhan akan data statistik semakin meningkat terutama dalam menyambut millenium kedua. Hal tersebut menjadi pendorong bagi kami untuk menyusun publikasi ini. Data yang disajikan bersumber dari data yang terdapat di kantor kecamatan Medan Petisah, kantor kelurahan sekecamatan Medan Petisah serta instansi pemerintah lainnya. Selain itu data yang ada pada publikasi ini merupakan data yang bersumber dari berbagai kegiatan rutin, survei maupun sensus yang diselenggarakan Badan Pusat Statistik di kecamatan Medan Petisah.

Pada kesempatan ini kami mengucapkan banyak terima kasih kepada Camat Medan Petisah atas perhatian dan bantuannya sehingga terbitnya publikasi ini, serta kepada instansi-instansi pemerintah lainnya.

Saran dan kritik demi penyempurnaan publikasi ini di masa yang akan datang sangat kami harapkan dari berbagai pihak.

Akhirnya semoga penyajian data statistik ini dapat membantu memenuhi kebutuhan data bagi pihak-pihak yang memerlukan serta bermanfaat bagi semua pihak.

Medan, September 2012  
KSK MEDAN PETISAH

SALAM GINTING  
NIP. 19621106 198302 1 002



Daftar Publikasi BPS Kota Medan Terbitan tahun 2011  
*Publication List of BPS Statistics of Medan City Published in 2011*

No.	Title	Published	Available in Printed Form	Available in Machine Readable Data	
				Flash Disk	CD-ROM
(1)	(2)	(3)	(4)	(5)	(6)
1.	Perhitungan Pendapatan Regional Kota Medan Tahun 2011	2011	Yes	Yes	Yes
2.	Produk Domestik Regional Bruto Menurut Penggunaan Kota Medan 2000-2011	2011	Yes	Yes	Yes
3.	Buku Saku Data Pokok Statistik Kota Medan 2011	2011	Yes	Yes	Yes
4.	Medan Dalam Angka 2011	2011	Yes	Yes	Yes
5.	Kecamatan Medan Tuntungan Dalam Angka 2011	2011	Yes	Yes	Yes
6.	Kecamatan Medan Johor Dalam Angka 2011	2011	Yes	Yes	Yes
7.	Kecamatan Medan Amplas Dalam Angka 2011	2011	Yes	Yes	Yes
8.	Kecamatan Medan Denai Dalam Angka	2011	Yes	Yes	Yes

	2011				
9.	Kecamatan Medan Area Dalam Angka 2011	2011	Yes	Yes	Yes
10.	Kecamatan Medan Kota Dalam Angka 2011	2011	Yes	Yes	Yes
11.	Kecamatan Medan Maimun Dalam Angka 2011	2011	Yes	Yes	Yes
12.	Kecamatan Medan Polonia Dalam Angka 2011	2011	Yes	Yes	Yes
13.	Kecamatan Medan Baru Dalam Angka 2011	2011	Yes	Yes	Yes
14.	Kecamatan Medan Selayang Dalam Angka 2011	2011	Yes	Yes	Yes
15.	Kecamatan Medan Sunggal Dalam Angka 2011	2011	Yes	Yes	Yes
16.	Kecamatan Medan Helvetia Dalam Angka 2011	2011	Yes	Yes	Yes
17.	Kecamatan Medan Petisah Dalam Angka 2011	2011	Yes	Yes	Yes
18.	Kecamatan Medan Barat Dalam Angka 2011	2011	Yes	Yes	Yes
19.	Kecamatan Medan Timur Dalam Angka 2011	2011	Yes	Yes	Yes
20.	Kecamatan Medan Perjuangan Dalam	2011	Yes	Yes	Yes

	Angka 2011				
21.	Kecamatan Medan Tembung Dalam Angka 2011	2011	Yes	Yes	Yes
22.	Kecamatan Medan Deli Dalam Angka 2011	2011	Yes	Yes	Yes
23.	Kecamatan Medan Labuhan Dalam Angka 2011	2011	Yes	Yes	Yes
24.	Kecamatan Medan Marelan Dalam Angka 2011	2011	Yes	Yes	Yes
25.	Kecamatan Medan Belawan Dalam Angka 2011	2011	Yes	Yes	Yes
26.	PDRB Kota Medan Per Kecamatan tahun 2011	2011	Yes	Yes	Yes
27.	Statistik Daerah Kota Medan 2011	2011	Yes	Yes	Yes
28.	Gini Ratio Kota Medan tahun 2001-2011	2011	Yes	Yes	Yes
29.	Statistik Daerah Kecamatan Medan Tuntungan 2011	2011	Yes	Yes	Yes
30.	Statistik Daerah Kecamatan Medan Jhor 2011	2011	Yes	Yes	Yes
31.	Statistik Daerah Kecamatan Medan Amplas 2011	2011	Yes	Yes	Yes
32.	Statistik Daerah Kecamatan Medan Denai 2011	2011	Yes	Yes	Yes

33.	Statistik Daerah Kecamatan Medan Area 2011	2011	Yes	Yes	Yes
34.	Statistik Daerah Kecamatan Medan Kota 2011	2011	Yes	Yes	Yes
35.	Statistik Daerah Kecamatan Medan Maimun 2011	2011	Yes	Yes	Yes
36.	Statistik Daerah Kecamatan Medan Polonia 2011	2011	Yes	Yes	Yes
37.	Statistik Daerah Kecamatan Medan Baru 2011	2011	Yes	Yes	Yes
38.	Statistik Daerah Kecamatan Medan Selayang 2011	2011	Yes	Yes	Yes
39.	Statistik Daerah Kecamatan Medan Sunggal 2011	2011	Yes	Yes	Yes
40.	Statistik Daerah Kecamatan Medan Helvetia 2011	2011	Yes	Yes	Yes
41.	Statistik Daerah Kecamatan Medan Petisah 2011	2011	Yes	Yes	Yes
42.	Statistik Daerah Kecamatan Medan Barat 2011	2011	Yes	Yes	Yes
43.	Statistik Daerah Kecamatan Medan Timur 2011	2011	Yes	Yes	Yes
44.	Statistik Daerah Kecamatan Medan Perjuangan 2011	2011	Yes	Yes	Yes

45.	Statistik Daerah Kecamatan Medan Tembung 2011	2011	Yes	Yes	Yes
46.	Statistik Daerah Kecamatan Medan Deli 2011	2011	Yes	Yes	Yes
47.	Statistik Daerah Kecamatan Medan Labuhan 2011	2011	Yes	Yes	Yes
48.	Statistik Daerah Kecamatan Medan Marelan 2011	2011	Yes	Yes	Yes
49.	Statistik Daerah Kecamatan Medan Belawan 2011	2011	Yes	Yes	Yes

## Daftar Isi / Content

	Halaman
Peta Kecamatan .....	iii
Lambang Kota Medan.....	iv
Kata Sambutan Camat Medan Petisah .....	vi
Daftar Publikasi BPSKota Medan Terbitan tahun 2011.....	viii
Daftar Isi .....	xiii
Daftar Tabel .....	xiv
Daftar Gambar .....	xx
Daftar Lampiran .....	xxi
BAB 1 : Keadaan Geografis.....	22
BAB II : Pemerintahan.....	9
BAB III : Penduduk dan Tenaga Kerja.....	17
BAB IV : Sosial.....	33
BAB V : Industri, Energi dan Air Minum .....	51
BAB VI : Ekonomi.....	59
BAB VII : Hotel, Restoran, dan Pariwisata.....	67
BAB VIII : Keuangan dan Harga.....	75
Lampiran .....	81

## Daftar Tabel

Judul Tabel	Halaman
Tabel 1.1 : Letak dan Geografis Kecamatan Medan Petisah Tahun 2011 .....	5
Tabel 1.2 : Luas Wilayah dirinci per Kelurahan di Kecamatan Medan Petisah Tahun 2011 .....	6
Tabel 1.3 : Jarak Kantor Lurah ke Kantor Camat di Kecamatan Medan Petisah Tahun 2011 .....	7
Tabel 1.4 : Daftar Alamat Kantor Kelurahan di Kecamatan Medan Petisah Tahun 2011.....	8
Tabel 2.1 : Banyaknya Lingkungan, RW, RT, dan Blok sensus dirinci menurut Kelurahan di Kecamatan Medan Petisah Tahun 2011.....	13
Tabel 2.2 : Banyaknya Pegawai Negeri Kantor Camat dan Instansi-instansi Pemerintah di Kecamatan Medan Petisah Tahun 2011 (Jwa).....	14
Tabel 2.3 : Banyaknya Pegawai Negeri menurut golongan dirinci menurut Kelurahan di Kecamatan Medan Petisah Tahun 2011 (Jwa).....	15
Tabel 2.4 : Banyaknya Pertahanan Sipil menurut Kelurahan di Kecamatan Medan Petisah Tahun 2011 .....	16
Tabel 3.1 : Jumlah penduduk, Luas Kelurahan kepadatan penduduk per Km dirinci menurut Kelurahan di Kecamatan Medan Petisah Tahun 2011 .....	21

Tabel 3.2 : Banyaknya Rumah Tangga, Penduduk dan Rata-rata anggota Rumah Tangga dirinci menurut Kelurahan di Kecamatan Medan Petisah Tahun 2011 .....	22
Tabel 3.3: Jumlah Penduduk menurut jenis kelamin dirinci menurut Kelurahan di Kecamatan Medan Petisah Tahun 2011 .....	23
Tabel 3. 4 : Jumlah Penduduk Menurut Kelompok Umur & Jenis Kelamin Di Kecamatan Medan Petisah Tahun 2011	24
Tabel 3.5 : Banyaknya Warga Negara Asing menurut Kewarganegaraan dirinci menurut Kelurahan di Kecamatan Medan Petisah Tahun 2011 .....	25
Tabel 3.6: Banyaknya Warga Negara Indonesia turunan Cina menurut jenis kelamin dirinci menurut kelurahan di Kecamatan Medan Petisah Tahun 2011 .....	26
Tabel 3.7 : Banyaknya Penduduk usia 7-12 tahun dan status pendidikan dirinci menurut Kelurahan di Kecamatan Medan Petisah Tahun 2011 .....	27
Tabel 3.8 : Banyaknya Mutasi dan Mutandis Penduduk menurut Kelurahan di Kecamatan Medan Petisah Tahun 2011 .....	28
Tabel 3.9 : Komposisi Mata Pencarian Penduduk menurut Kelurahan di Kecamatan Medan Petisah Tahun 2011 .....	29



Tabel 3.10 : Jumlah Penduduk dirinci Menurut Agama yang Dianut per Kelurahan di Kecamatan Medan Petisah Tahun 2011 .....	31
Tabel 4.1 : Jumlah Sekolah Taman Kanak-kanak (TK) Negeri, dan Swasta dirinci menurut Kelurahan di Kecamatan Medan Petisah Tahun 2011 .....	38
Tabel 4.2 : Jumlah Sekolah Dasar Negeri dan Swasta dirinci menurut Kelurahan di Kecamatan Medan Petisah Tahun 2011 .....	39
Tabel 4.3 : Jumlah murid Sekolah Dasar Negeri dan Swasta diperinci menurut Kelurahan di Kecamatan Medan Petisah Tahun 2011.....	40
Tabel 4.4 : Jumlah Guru Sekolah Dasar Negeri dan Swasta diperinci menurut Kelurahan di Kecamatan Medan Petisah Tahun 2011.....	41
Tabel 4.5 : Jumlah Sekolah Lanjutan Tingkat Pertama Negeri dan Swasta diperinci menurut Kelurahan di Kecamatan Medan Petisah Tahun 2011 .....	42
Tabel 4.6 : Jumlah Sekolah Lanjutan Tingkat Atas Negeri dan Swasta diperinci menurut Kelurahan di Kecamatan Medan Petisah Tahun 2011 .....	43
Tabel 4.7 : Banyaknya Rumah Sakit, Puskesmas, BPU dan BKIA diperinci menurut Kelurahan di Kecamatan Medan Petisah Tahun 2011.....	44

Tabel 4.8 : Jumlah Posyandu, Dokter dan Bidan yang melayani KB diperinci menurut Kelurahan di Kecamatan Medan Petisah Tahun 2011 .....	45
Tabel 4.9 : Jumlah Pasangan Usia Subur (PUS) yang mempergunakan alat kontrasepsi IUD, PI, Kondom, Mow/P, Implant dan Suntikan diperinci menurut Kelurahan di Kecamatan Medan Petisah Tahun 2011 .....	46
Tabel 4.10 : Banyaknya Sarana Ibadah Menurut Kelurahan di Kecamatan Medan Petisah Tahun 2011 .....	48
Tabel 4.11 : Banyaknya Nikah, Talak, Cerai dan Rujuk menurut Kelurahan di Kecamatan Medan Petisah Tahun 2011 .....	49
Tabel 4.12 : Banyaknya Lapangan Olah Raga dirinci menurut jenis Olah Raga per Kelurahan di Kecamatan Medan Petisah Tahun 2011 .....	50
Tabel 5.1 : Banyaknya Perusahaan Industri Besar, Sedang, Kecil dan Kerajinan Rumah Tangga menurut Kelurahan di Kecamatan Medan Petisah Tahun 2011 .....	55
Tabel 5.2 Banyaknya Rumah Tangga Pelanggan Listrik Negara per Kelurahan di Kecamatan Medan Petisah Tahun 2011 .....	56
Tabel 5.3 : Banyaknya Rumah Tangga Pelanggan Gas Negara per Kelurahan di Kecamatan Medan Petisah Tahun 2011 .....	57

Tabel 5.4 : Banyaknya Rumah Tangga Pelanggan Air Minum melalui PAM per Kelurahan se Kecamatan Medan Petisah Tahun 2011.....	58
Tabel 6.1 : Banyaknya Pasar dan Pertokoan per Kelurahan di Kecamatan Medan Petisah Tahun 2011 .....	62
Tabel 6.2 : Jumlah Pasar Yang Dikelola Pemerintah, Swasta, dan Tanpa Pengelola di Kecamatan Medan Petisah Tahun 2011 .....	63
Tabel 6.3 : Jumlah SPBU dan Agen Minyak Tanah (Pangkalan) di Kecamatan Medan Petisah Tahun 2011 .....	64
Tabel 6.4 : Banyaknya Bengkel Sepeda Motor dan Mobil menurut Kelurahan di Kecamatan Medan Petisah Tahun 2011 .....	65
Tabel 6.5 : Banyaknya Tempat Pencucian Mobil (Doorsmer) per Kelurahan di Kecamatan Medan Petisah Tahun 2011 .....	66
Tabel 7.1 : Jumlah Hotel, Bioskop, Night Club dan Bilyard menurut Kelurahan di Kecamatan Medan Petisah Tahun 2011 .....	70
Tabel 7.2 : Banyaknya Rumah Makan/ Restoran dan Warung Minum per Kelurahan di Kecamatan Medan Petisah Tahun 2011 .....	71
Tabel 7.3 : Jumlah Panti Pijat, Masseur, Pangkas, Salon dan Praktek Dukun Patah menurut Kelurahan di Kecamatan Medan Petisah Tahun 2011 .....	72

Tabel 7.4 : Jumlah Tempat Video Game/ play Station dan Penyewaan Kaset Video/ VCD/ DVD menurut Kelurahan di Kecamatan Medan Petisah Tahun 2011 .....	73
Tabel 8.1 : Banyaknya Lembaga Keuangan menurut Kelurahan di Kecamatan Medan Petisah Tahun 2011 .....	78

<http://medankota.bps.go.id>  
<http://medankota.bps.go.id>

## Daftar Gambar / *List of Picture*

Judul Gambar	Halaman
Gambar 1.1 Luas Wilayah tiap kelurahan di Kecamatan Medan Petisah tahun 2011 (Km <sup>2</sup> ) .....	4
Gambar 2.1 Banyaknya Blok Sensus tiap Kelurahan di Kec. Medan Petisah tahun 2011 .....	12
Gambar 2.2. Banyaknya PNS di Kantor Camat dan Instansi lain di Kecamatan Medan Petisah berdasarkan golongan (Jwa) .....	12
Gambar 3.1 Jumlah Penduduk Per kelurahan se Kecamatan Medan Petisah tahun 2011 .....	20
Gambar 3.2 Komposisi mata pencarian penduduk di Kecamatan Medan Petisah tahun 2011 .....	20
Gambar 4.1 Banyaknya Rumah sakit, Puskesmas, BPU, BKIA di Kec. Medan Petisah tahun 2011 .....	36
Gambar 4.2 Persentase penggunaan Alat Kontrasepsi pasangan usia subur di kec. Medan Petisah tahun 2011 .....	37
Gambar 5.1 Banyaknya Rumah tangga Pelanggan AIR PAM, Listrik PLN dan Gas Negara di Kec. Medan Petisah tahun 2011 .....	54
Gambar 6.1 Banyaknya Pasar dan pertokoan per kelurahan di Kec. Medan Petisah tahun 2011 .....	61
Gambar 7.1 Banyaknya Hotel, Restoran, dan Warung Makan / Minum di Kecamatan Medan Petisah tahun 2011 .....	69

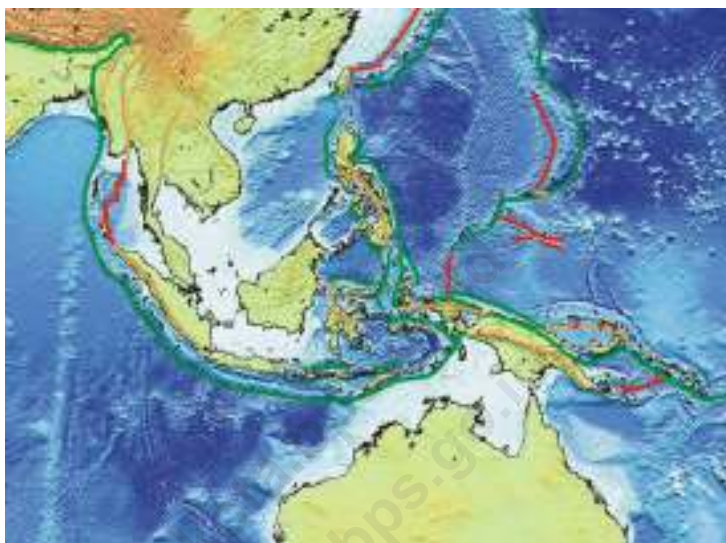
Daftar Lampiran Lainnya / *List of Appendix*

Daftar 1 Nama Camat dan Lamanya menjabat di Kecamatan  
Medan Petisah sejak Tahun 1974 s/ d sekarang: .....83

Daftar 2 : Nama Lurah dan Lamanya Menjabat menurut  
Kelurahan di Kecamatan Medan Petisah.....84

Daftar 3 : Daftar nama dan Alamat Kantor Kelurahan di  
Kecamatan Medan Petisah Tahun 2011 .....87





# BAB I

## KEADAAN GEOGRAFIS





### **1.1 Letak dan Geografis Kecamatan Medan Petisah Tahun 2011**

Kecamatan Medan Petisah berbatasan langsung dengan kecamatan Medan Baru di sebelah selatan, kecamatan Medan Barat di sebelah utara, kecamatan Medan Sunggal di sebelah barat, dan kecamatan Medan Barat dan Medan Barat di sebelah timur. Kecamatan Medan Petisah merupakan salah satu kecamatan di Kota Medan yang mempunyai luas sekitar 4,93 km<sup>2</sup>. Jarak kantor kecamatan ke kantor walikota Medan yaitu sekitar 3 km.

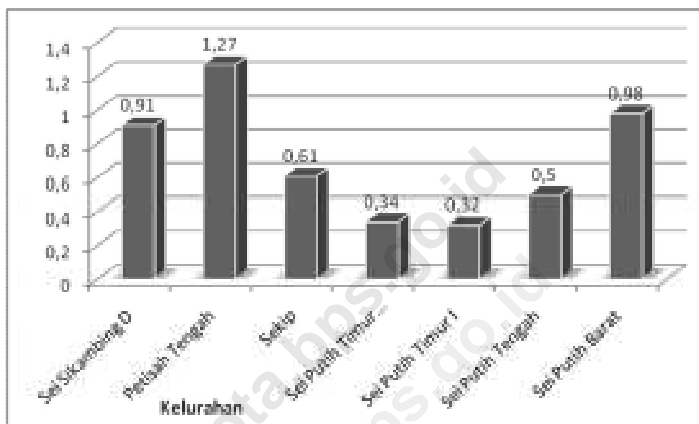
### **1.2. Luas Wilayah dirinci per Kelurahan di Kecamatan Medan Petisah Tahun 2011**

Dari 7 kelurahan di kecamatan Medan Petisah, kelurahan Petisah Tengah memiliki luas wilayah yang terluas yaitu sebesar 1,27 km<sup>2</sup> sedangkan kelurahan Sei Putih Timur I mempunyai luas terkecil yakni 0,32 km<sup>2</sup>.

### **1.3 Jarak Kantor Lurah ke Kantor Camat di Kecamatan Medan Petisah Tahun 2011**

Ditinjau dari jarak antara kantor kelurahan dan kantor kecamatan, kantor kelurahan Sei Putih Tengah dan Sei Putih Barat memiliki jarak terjauh dari kantor kecamatan Medan Petisah yaitu sekitar 2 km sedangkan kantor kelurahan yang terdekat yaitu kelurahan Sei Skambang D.

Gambar 1.1 Luas Wilayah tiap kelurahan di Kecamatan Medan Petisah tahun 2011 (Km<sup>2</sup>)



Sumber : Kantor Camat Medan Petisah.

Tabel 1.1 : Letak dan Geografis Kecamatan Medan Petisah Tahun  
2011

---

1. Luas wilayah :	4,93 Km <sup>2</sup>
2. Letak diatas permukaan Laut :	26 Meter
3. Terletak antara	
Lintang Utara :	
Lintang Selatan :	
Bujur Timur :	
4. Berbatasan dengan	
Sebelah Utara :	Kec. Medan Barat
Sebelah Selatan :	Kec. Medan Baru
Sebelah Barat :	Kec. Medan Sunggal
Sebelah Timur :	Kec. Medan Barat
5. Jarak Kantor Camat ke Kantor Walikota Medan :	3 Km.

---

Sumber : Kantor Camat Medan Petisah.

Tabel 1.2 : Luas Wilayah dirinci per Kelurahan di Kecamatan Medan Petisah Tahun 2011

Kelurahan	Luas (Km <sup>2</sup> )	Persentase terhadap Luas Kecamatan (%)
(1)	(2)	(3)
1. Sei Skambang D	0.91	18.46
2. Petisah Tengah	1.27	25.76
3. Sekip	0.61	12.37
4. Sei Putih Timur II	0.34	6.90
5. Sei Putih Timur I	0.32	6.49
6. Sei Putih Tengah	0.50	10.14
7. Sei Putih Barat	0.98	19.88
<b>Medan Petisah</b>	<b>4.93</b>	<b>100</b>

Sumber : Kantor Camat Medan Petisah.

Tabel 1.3 : Jarak Kantor Lurah ke Kantor Camat di Kecamatan Medan Petisah Tahun 2011

Kelurahan	Jarak ke Kantor Camat (Km)
(1)	(2)
1. Sei Skambang D	0.5
2. Petisah Tengah	1.5
3. Sekip	1
4. Sei Putih Timur II	1
5. Sei Putih Timur I	1
6. Sei Putih Tengah	1
7. Sei Putih Barat	1.5
<b>Rata-rata</b>	<b>1.125</b>

Sumber : Kantor Lurah se Kecamatan Medan Petisah.

Tabel 1.4 : Daftar Alamat Kantor Kelurahan di Kecamatan Medan Petisah Tahun 2011

Kelurahan	Alamat Kantor Kelurahan & Telp.
(1)	(2)
1. Sei Skambang D	JL Sei Bah Kapuran No.14
2. Petisah Tengah	JL Ibus Baru No.129
3. Sekip	JL Merbau No.11
4. Sei Putih Timur II	JL M. Idris No.2
5. Sei Putih Timur I	JL Pabrik Padi No.9 A
6. Sei Putih Tengah	JL Periuk No.53 A
7. Sei Putih Barat	J. Buku No.18

Sumber : Kantor Camat Medan Petisa



# BAB II

# PEMERINTAHAN





## **2.1 Pemerintahan Kecamatan Medan Petisah**

Kecamatan Medan Petisah yang dipimpin oleh seorang camat, saat ini terdiri dari 7 kelurahan yang terbagi atas 69 lingkungan, 325 RW, 126 RT dan 223 blok sensus.

## **2.2 Struktur Pegawai Negeri Kecamatan Medan Petisah**

Tahun 2011, kecamatan Medan Petisah memiliki total 156 pegawai negeri yang dialokasikan di Kantor Camat dan Instansi-instansi Pemerintah lainnya dimana alokasi pegawai terbesar ada di Puskesmas yakni sebanyak 70 pegawai. Sedangkan alokasi pegawai terkecil terdapat pada statistik kecamatan yang hanya berjumlah satu pegawai.

Bila dirinci menurut golongan, dari 156 pegawai negeri di kecamatan Medan Petisah, ternyata sebagian besar pegawai negeri sudah bergolongan III yaitu sebanyak 115 pegawai. Jumlah pegawai negeri terbanyak berada di kelurahan Petisah Tengah sebanyak 7 orang.

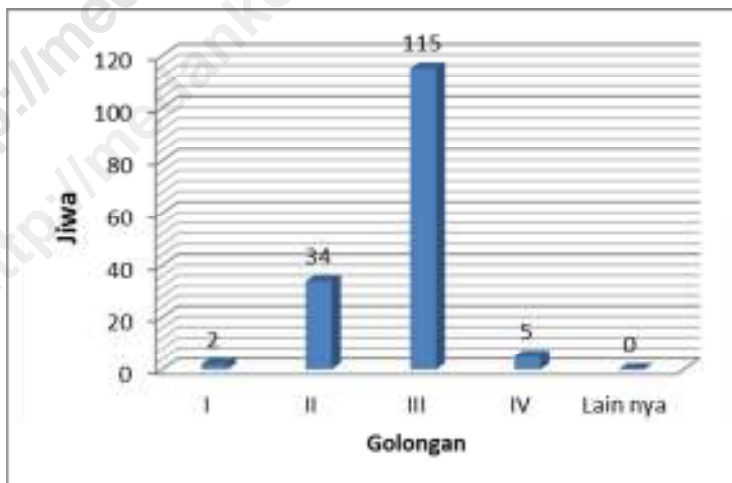
## **2.3 Struktur Pertahanan Sipil Kecamatan Medan Petisah**

Bila dilihat dari sisi keamanannya, kecamatan Medan Petisah pada tahun 2011 memiliki 282 pertahanan sipil. Diantaranya 43 wanra, 147 kamra, 92 linmas.

Gambar 2.1 Banyaknya Blok Sensus tiap Kelurahan di Kec. Medan Petisah tahun 2011



Gambar 2.2. Banyaknya PNS di Kantor Camat dan Instansi lain di Kecamatan Medan Petisah berdasarkan golongan (Jwa)



Sumber : Kantor Camat Medan Petisah.

Tabel 2.1 : Banyaknya Lingkungan, RW, RT, dan Blok sensus dirinci menurut Kelurahan di Kecamatan Medan Petisah Tahun 2011

Kelurahan	Jumlah			
	Lingku ngan	RW	RT	Blok Sensus
(1)	(2)	(3)	(4)	(5)
1. Sei Skambang D	12	27	21	33
2. Petisah Tengah	16	58	26	67
3. Sekip	11	37	16	30
4. Sei Putih Timur II	7	51	17	22
5. Sei Putih Timur I	5	45	15	17
6. Sei Putih Tengah	7	50	10	26
7. Sei Putih Barat	11	57	21	28
<b>Medan Petisah</b>	<b>69</b>	<b>325</b>	<b>126</b>	<b>223</b>

Sumber : Kantor Lurah se Kecamatan Medan Petisah.

Tabel 2.2 : Banyaknya Pegawai Negeri Kantor Camat dan Instansi-instansi Pemerintah di Kecamatan Medan Petisah Tahun 2011 (Jwa)

Instansi	Golongan					Jumlah
	I	II	III	IV	Lainnya	
(1)	(2)	(3)	(4)	(5)	(6)	(7)
1. Kantor Camat	0	5	23	0	0	28
2. KJA	0	2	3	0	0	5
3. Statistik	0	0	1	0	0	1
4. PPLKB	0	0	5	0	0	5
5. Pertanian	0	0	0	0	0	0
6. PD. Kebersihan	0	0	0	0	0	0
7. Puskesmas	0	11	54	5	0	70
8. Kelurahan	2	14	25	0	0	41
9. Dinas P& K	0	2	4	0	0	6
<b>Medan Petisah</b>	<b>2</b>	<b>34</b>	<b>115</b>	<b>5</b>	<b>0</b>	<b>156</b>

Sumber : Kantor Camat Medan Petisah.

Tabel 2.3 : Banyaknya Pegawai Negeri menurut golongan dirinci menurut Kelurahan di Kecamatan Medan Petisah Tahun 2011 (Jwa)

Kelurahan	Golongan					Jumlah
	I	II	III	IV	Lainnya	
(1)	(2)	(3)	(4)	(5)	(6)	(7)
1. Sei Skambang D	1	1	4	0	0	6
2. Petisah Tengah	0	3	4	0	0	7
3. Sekip	0	2	4	0	0	6
4. Sei Putih Timur II	0	2	4	0	0	6
5. Sei Putih Timur I	0	2	3	0	0	5
6. Sei Putih Tengah	0	2	3	0	0	5
7. Sei Putih Barat	0	2	3	0	0	5
<b>Medan Petisah</b>	<b>1</b>	<b>14</b>	<b>25</b>	<b>0</b>	<b>0</b>	<b>40</b>

Sumber : Kantor Camat Medan Petisah.

Tabel 2.4 : Banyaknya Pertahanan Sipil menurut Kelurahan di Kecamatan Medan Petisah Tahun 2011

Kelurahan	Pertahanan Sipil			Jumlah
	Wanra	Kamra	Linmas	
(1)	(2)	(3)	(4)	(5)
1. Sei Skambang D	0	5	5	10
2. Petisah Tengah	7	26	0	33
3. Sekip	10	12	30	52
4. Sei Putih Timur II	11	46	12	69
5. Sei Putih Timur I	1	24	33	58
6. Sei Putih Tengah	10	30	10	50
7. Sei Putih Barat	4	4	2	10
<b>Medan Petisah</b>	<b>43</b>	<b>147</b>	<b>92</b>	<b>282</b>

Sumber : Kantor Lurah se Kecamatan Medan Petisah.



# BAB III

## PENDUDUK DAN TENAGA KERJA

<http://medankpustaka.blogspot.com>  
<http://medankpustaka.blogspot.com>





### **3.1 Jumlah penduduk, Luas Kelurahan, kepadatan penduduk per Km dirinci menurut Kelurahan di Kecamatan Medan Petisah Tahun 2011**

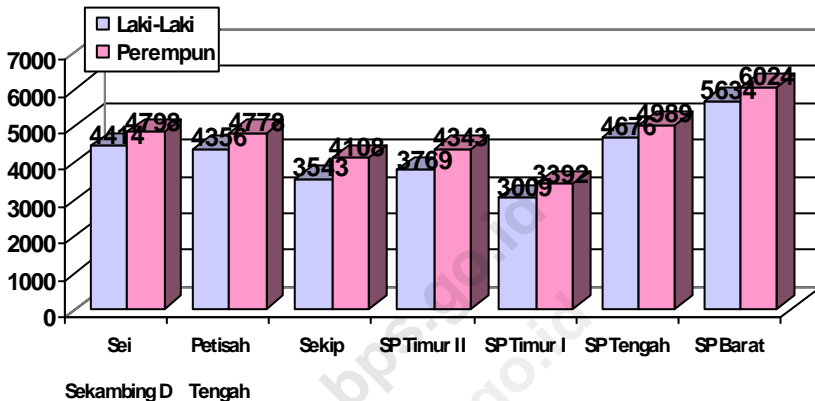
Kecamatan Medan Petisah dihuni oleh 61.832 orang penduduk dimana penduduk terbanyak berada di kelurahan Sei Putih Barat yakni sebanyak 11.658 orang. Jumlah penduduk terkecil di kelurahan Sei Putih Timur I yakni sebanyak 6.401 orang.

Bila dibandingkan antara jumlah penduduk serta luas wilayahnya, maka kelurahan Sei Putih Timur II merupakan kelurahan terpadat yaitu 23.856 jiwa tiap km<sup>2</sup>.

### **3.2 Struktur Penduduk berdasarkan jenis kelamin dan kelompok umur di Kecamatan Medan Petisah Tahun 2011**

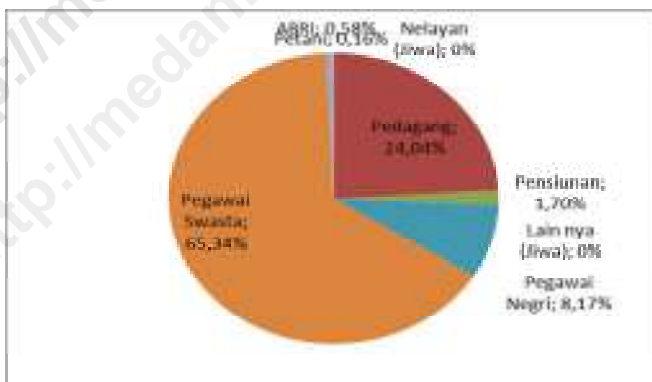
Jumlah Penduduk kecamatan Medan Petisah sebanyak 61.832 penduduk terdiri dari 29.401 orang laki-laki serta 32.431 orang perempuan. Berdasarkan kelompok umur, distribusi penduduk kecamatan Medan Petisah relatif lebih banyak penduduk usia produktif.

Gambar 3.1 Jumlah Penduduk Per kelurahan se Kecamatan Medan Petisah tahun 2011



Sumber : Badan Pusat Statistik Kota Medan

Gambar 3.2 Komposisi mata pencarian penduduk di Kecamatan Medan Petisah tahun 2011



Sumber : Kantor Lurah se Kecamatan Medan Petisah

Tabel 3.1 : Jumlah penduduk, Luas Kelurahan kepadatan penduduk per Km dirinci menurut Kelurahan di Kecamatan Medan Petisah Tahun 2011

Kelurahan	Jumlah Penduduk (Jwa)	Luas Wilayah (Km <sup>2</sup> )	Kepadatan Penduduk Per Km <sup>2</sup>
(1)	(2)	(3)	(4)
1. Sei Skambang D	9 212	0,91	10 123
2. Petisah Tengah	9 134	1,27	7 192
3. Sekip	7 651	0,61	12 543
4. Sei Putih Timur II	8 111	0,34	23 856
5. Sei Putih Timur I	6 401	0,32	20 003
6. Sei Putih Tengah	9 665	0,50	19 330
7. Sei Putih Barat	11 658	0,98	11 896
<b>Medan Petisah</b>	<b>61 832</b>	<b>4,93</b>	<b>12 542</b>

Sumber : Hasil Sensus Penduduk Tahun 2011.

Tabel 3.2 : Banyaknya Rumah Tangga, Penduduk dan Rata-rata anggota Rumah Tangga dirinci menurut Kelurahan di Kecamatan Medan Petisah Tahun 2011

Kelurahan	Banyaknya		Rata-rata anggota RT
	R. Tangga	Penduduk (Jwa)	
(1)	(2)	(3)	(4)
1. Sei Skambang D	2 261	9 212	4
2. Petisah Tengah	2 124	9 134	4
3. Sekip	1 856	7 651	4
4. Sei Putih Timur II	2 164	8 111	4
5. Sei Putih Timur I	1 573	6 401	4
6. Sei Putih Tengah	2 299	9 665	4
7. Sei Putih Barat	2 831	11 658	4
<b>Medan Petisah</b>	<b>15 108</b>	<b>61 832</b>	<b>4</b>

Sumber : Badan Pusat Statistik Kota Medan.

Tabel 3.3: Jumlah Penduduk menurut jenis kelamin dirinci menurut Kelurahan di Kecamatan Medan Petisah Tahun 2011

Kelurahan	Jenis Kelamin		Jumlah (Jwa)
	Laki-laki (Jwa)	Perempuan (Jwa)	
(1)	(2)	(3)	(4)
1. Sei Skambang D	4 414	4 798	9 212
2. Petisah Tengah	4 356	4 778	9 134
3. Sekip	3 543	4 108	7 651
4. Sei Putih Timur II	3 769	4 342	8 111
5. Sei Putih Timur I	3 009	3 392	6 401
6. Sei Putih Tengah	4 676	4 989	9 665
7. Sei Putih Barat	5 634	6 024	11 658
<b>Medan Petisah</b>	<b>29 401</b>	<b>32 431</b>	<b>61 832</b>

Sumber : Badan Pusat Statistik Kota Medan.

Tabel 3. 4 : Jumlah Penduduk Menurut Kelompok Umur &amp; Jenis Kelamin Di Kecamatan Medan Petisah Tahun 2011

Kelompok Umur	Jenis Kelamin		Jumlah (Jwa)
	Laki-laki (Jwa)	Perempuan (Jwa)	
(1)	(2)	(3)	(4)
0-4	2 046	1 969	4 015
5-14	4 766	4 414	9 180
15-44	15 564	17 531	33 095
45-64	5 517	6 431	11 948
>=65	1 508	2 086	3 594
<b>Medan Petisah</b>	<b>29 401</b>	<b>32 431</b>	<b>61 832</b>

Sumber : Badan Pusat Statistik Kota Medan.

Tabel 3.5 : Banyaknya Warga Negara Asing menurut Kewarganegaraan dirinci menurut Kelurahan di Kecamatan Medan Petisah Tahun 2011

Kelurahan	Kewarganegaraan			Jumlah (Jwa)
	Orna (Jwa)	India (Jwa)	Lainnya (Jwa)	
(1)	(2)	(3)	(4)	(5)
1. Sei Skambang D	0	0	0	0
2. Petisah Tengah	5	0	0	5
3. Sekip	20	0	3	23
4. Sei Putih Timur II	5	0	0	5
5. Sei Putih Timur I	1	0	0	1
6. Sei Putih Tengah	0	0	0	0
7. Sei Putih Barat	0	0	0	0
<b>Medan Petisah</b>	<b>31</b>	<b>0</b>	<b>3</b>	<b>34</b>

Sumber : Kantor Lurah se Kecamatan Medan Petisah.



Tabel 3.6: Banyaknya Warga Negara Indonesia turunan Cina menurut jenis kelamin dirinci menurut kelurahan di Kecamatan Medan Petisah Tahun 2011

Kelurahan	Laki-laki (Jwa)	Perempuan (Jwa)	Jumlah (Jwa)
(1)	(2)	(3)	(4)
1. Sei Skambang D	33	46	79
2. Petisah Tengah	4 528	4 604	9 132
3. Sekip	2 240	4 230	6 470
4. Sei Putih Timur II	2 015	2 132	4 147
5. Sei Putih Timur I	770	860	1 630
6. Sei Putih Tengah	290	284	574
7. Sei Putih Barat	140	181	321
<b>Medan Petisah</b>	<b>10 016</b>	<b>12 337</b>	<b>22 353</b>

Sumber : Kantor Lurah se Kecamatan Medan Petisah

Tabel 3.7 : Banyaknya Penduduk usia 7-12 tahun dan status pendidikan dirinci menurut Kelurahan di Kecamatan Medan Petisah Tahun 2011

Kelurahan	Sekolah (Jwa)	Tidak Sekolah (Jwa)	Jumlah (Jwa)
(1)	(2)	(3)	(4)
1. Sei Skambang D	743	6	749
2. Petisah Tengah	997	5	1 002
3. Sekip	588	5	593
4. Sei Putih Timur II	819	7	826
5. Sei Putih Timur I	554	3	557
6. Sei Putih Tengah	728	6	788
7. Sei Putih Barat	1 110	9	1 119
<b>Medan Petisah</b>	<b>5 593</b>	<b>41</b>	<b>5 634</b>

Sumber : Kantor Lurah se Kecamatan Medan Petisah

Tabel 3.8 : Banyaknya Mutasi dan Mutandis Penduduk menurut  
Kelurahan di Kecamatan Medan Petisah Tahun 2011

Kelurahan	Lahir (Jwa)	Mati (Jwa)	Datang (Jwa)	Pindah (Jwa)
(1)	(2)	(3)	(4)	(5)
1. Sei Skambang D	172	124	110	137
2. Petisah Tengah	131	123	170	206
3. Sekip	112	115	176	240
4. Sei Putih Timur II	170	124	151	160
5. Sei Putih Timur I	136	98	107	115
6. Sei Putih Tengah	145	84	340	335
7. Sei Putih Barat	194	152	174	182
<b>Medan Petisah</b>	<b>1 060</b>	<b>820</b>	<b>1 228</b>	<b>1 375</b>

Sumber : Kantor Lurah se Kecamatan Medan Petisah

Tabel 3.9 : Komposisi Mata Pencaharian Penduduk menurut  
Kelurahan di Kecamatan Medan Petisah Tahun 2011

Kelurahan	Pegawai			Petani (Jwa)
	Negeri (Jwa)	Swasta (Jwa)	ABRI (Jwa)	
(1)	(2)	(3)	(4)	(5)
1. Sei Skambang D	267	2 340	15	0
2. Petisah Tengah	285	2 425	30	0
3. Sekip	139	2 530	7	2
4. Sei Putih Timur II	162	2 540	12	6
5. Sei Putih Timur I	232	1 629	6	0
6. Sei Putih Tengah	390	1 483	47	15
7. Sei Putih Barat	327	1 464	12	12
	<b>1 802</b>	<b>14 411</b>	<b>129</b>	<b>35</b>

Sumber : Kantor Lurah se Kecamatan Medan Petisah

Tabel 3.9 : Lanjutan .....

Kelurahan	Nelayan (Jwa)	Peda gang (Jwa)	Pensiu nan (Jwa)	Lain nya (Jwa)
(1)	(6)	(7)	(8)	(9)
1. Sei Skambang D	0	570	62	0
2. Petisah Tengah	0	1 143	54	0
3. Sekip	0	920	59	0
4. Sei Putih Timur II	0	607	40	0
5. Sei Putih Timur I	0	596	47	0
6. Sei Putih Tengah	0	674	53	0
7. Sei Putih Barat	0	792	59	0
<b>Medan Petisah</b>	<b>0</b>	<b>5 302</b>	<b>374</b>	<b>0</b>

Sumber : Kantor Lurah se Kecamatan Medan Petisah

Tabel 3.10 : Jumlah Penduduk dirinci Menurut Agama yang  
Dianut per Kelurahan di Kecamatan Medan Petisah  
Tahun 2011

Kelurahan	Islam (Jwa)	Kristen (Jwa)	Budha (Jwa)	Hindu (Jwa)	Katolik (Jwa)
(1)	(2)	(3)	(4)	(5)	(6)
1. Sei Skambang D	*	*	*	*	*
2. Petisah Tengah	*	*	*	*	*
3. Sekip	*	*	*	*	*
4. Sei Putih Timur II	*	*	*	*	*
5. Sei Putih Timur I	*	*	*	*	*
6. Sei Putih Tengah	*	*	*	*	*
7. Sei Putih Barat	*	*	*	*	*
<b>Medan Petisah</b>	*	*	*	*	*

\* data tidak tersedia

Sumber : Kantor Lurah se Kecamatan Medan Petisah





<http://meda.ku>  
<http://meda.ku>

# BAB IV

# SOSIAL





#### **4.1 Jumlah Sekolah Negeri dan Swasta di Kecamatan Medan Petisah Tahun 2011**

Tercatat ada sejumlah fasilitas pendidikan di kecamatan Medan Petisah yaitu sebanyak 14 TK swasta, 14 SD negeri dan 9 SD swasta, 1 SLTP negeri dan 14 SLTP swasta, 1 SLTA negeri, 10 SMK swasta dan 10 SLTA swasta.

#### **4.2 Jumlah murid dan guru Sekolah Negeri dan Swasta di Kecamatan Medan Petisah Tahun 2011**

Tercatat sebanyak 3.913 siswa bersekolah di SD negeri dan 1.993 siswa bersekolah di SD swasta pada tahun 2011 di kecamatan Medan Petisah. Jumlah guru yang mengajar di SD negeri sebanyak 231 orang dan 143 orang guru mengajar di SD swasta di kecamatan Medan Petisah tahun 2011.

#### **4.3 Rumah Sakit, Puskesmas, BPU dan BKIA di Kecamatan Medan Petisah Tahun 2011**

Fasilitas kesehatan yang ada di kecamatan Medan Petisah dapat dikatakan masih sedikit dan belum merata di tiap kelurahannya. Tercatat bahwa di kelurahan Sekip, Sei Putih Timur II dan Sei Putih Timur I tidak terdapat satupun fasilitas pelayanan kesehatan seperti rumah sakit, puskesmas, BPU, dan BKIA yang tersedia.

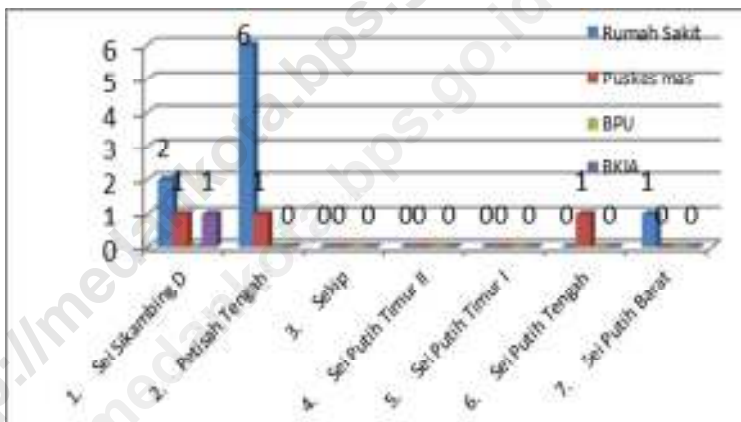
#### **4.4 Posyandu, Dokter dan Bidan yang melayani KB di Kecamatan Medan Petisah Tahun 2011**

Tenaga medis yang terdapat di kecamatan Medan Petisah ini sudah cukup tersebar di tiap kelurahan dimana pendistribusiannya disesuaikan dengan kebutuhan tiap-tiap kelurahan. Terdapat sebanyak 59 posyandu, 45 dokter dan 31 bidan di kecamatan Medan Petisah. Penduduk kecamatan Medan Petisah tergolong sudah banyak yang berpartisipasi dalam penekanan angka penduduk. Terlihat dari sejumlah wanita usia subur, lebih dari setengahnya sudah menggunakan alat kontrasepsi.

#### 4.5 Sarana Ibadah dan lapangan olah raga di Kecamatan Medan Petisah Tahun 2011

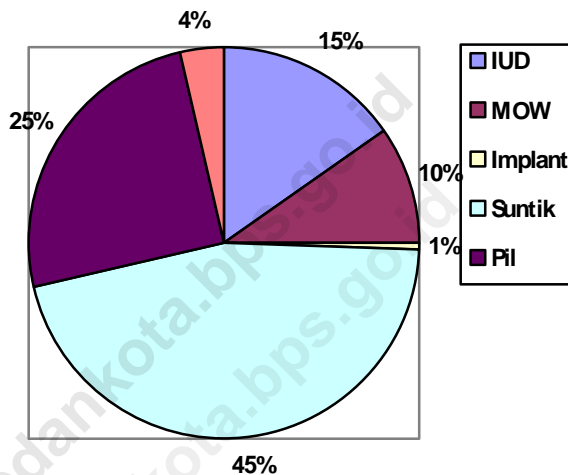
Hampir di setiap kelurahan di kecamatan Medan Petisah ini terdapat sarana ibadah tiap-tiap agama. Namun, sarana olah raga belum tersedia secara merata di kecamatan Medan Petisah. Hanya kelurahan Petisah Tengah yang memiliki sarana lapangan olahraga.

Gambar 4.1 Banyaknya Rumah sakit, Puskesmas, BPU, BKIA di Kec. Medan Petisah tahun 2011



Sumber : Puskesmas se Kecamatan Medan Petisah.

Gambar 4.2 Persentase penggunaan Alat Kontrasepsi pasangan usia subur di kec. Medan Petisah tahun 2011.



Sumber : PPLKB Kecamatan Medan Petisah.

Tabel 4.1 : Jumlah Sekolah Taman Kanak-kanak (TK) Negeri, dan Swasta dirindi menurut Kelurahan di Kecamatan Medan Petisah Tahun 2011

Kelurahan	Negeri	Swasta	Jumlah
(1)	(2)	(3)	(4)
1. Sei Skambang D	0	2	2
2. Petisah Tengah	0	3	3
3. Sekip	0	2	2
4. Sei Putih Timur II	0	4	4
5. Sei Putih Timur I	0	2	2
6. Sei Putih Tengah	0	0	0
7. Sei Putih Barat	0	1	1
<b>Medan Petisah</b>	<b>0</b>	<b>14</b>	<b>14</b>

Sumber : Kantor Lurah se Kecamatan Medan Petisah.

Tabel 4.2 : Jumlah Sekolah Dasar Negeri dan Swasta dirinci menurut Kelurahan di Kecamatan Medan Petisah Tahun 2011

Kelurahan	SD Negeri	SD Swasta	Jumlah
(1)	(2)	(3)	(4)
1. Sei Skambang D	4	0	4
2. Petisah Tengah	1	0	1
3. Sekip	4	2	6
4. Sei Putih Timur II	0	2	2
5. Sei Putih Timur I	0	3	3
6. Sei Putih Tengah	1	0	1
7. Sei Putih Barat	4	2	6
<b>Medan Petisah</b>	<b>14</b>	<b>9</b>	<b>23</b>

Sumber : Kantor Depdikbud Kecamatan Medan Petisah.

Tabel 4.3 : Jumlah murid Sekolah Dasar Negeri dan Swasta diperinci menurut Kelurahan di Kecamatan Medan Petisah Tahun 2011

Kelurahan	SD Negeri (Jwa)	SD Swasta (Jwa)	Jumlah (Jwa)
(1)	(2)	(3)	(4)
1. Sei Skambang D	1 050	0	1 050
2. Petisah Tengah*	179	0	179
3. Sekip*	1 042	529	1 571
4. Sei Putih Timur II*	0	258	258
5. Sei Putih Timur I*	0	941	941
6. Sei Putih Tengah*	240	0	240
7. Sei Putih Barat*	1 402	265	1 667
<b>Medan Petisah</b>	<b>3 913</b>	<b>1 993</b>	<b>5 906</b>

\* Data Sama Dengan Tahun Lalu

Sumber : Kantor Depdikbud Kecamatan Medan Petisah.

Tabel 4.4 : Jumlah Guru Sekolah Dasar Negeri dan Swasta diperinci menurut Kelurahan di Kecamatan Medan Petisah Tahun 2011

Kelurahan	SD Negeri (Jwa)	SD Swasta (Jwa)	Jumlah (Jwa)
(1)	(2)	(3)	(4)
1. Sei Skambang D	62	0	62
2. Petisah Tengah	12	0	12
3. Sekip	63	50	113
4. Sei Putih Timur II	0	31	31
5. Sei Putih Timur I	0	42	42
6. Sei Putih Tengah	15	0	15
7. Sei Putih Barat	79	20	99
<b>Medan Petisah</b>	<b>231</b>	<b>143</b>	<b>374</b>

Sumber : Kantor Depdikbud Kecamatan Medan Petisah.



Tabel 4.5 : Jumlah Sekolah Lanjutan Tingkat Pertama Negeri dan Swasta diperinci menurut Kelurahan di Kecamatan Medan Petisah Tahun 2011

Kelurahan	Negeri		Swasta		Jumlah
	Keju- ruan	Umum	Keju- ruan	Umum	
(1)	(2)	(3)	(4)	(5)	(6)
1. Sei Skambang D	0	0	0	4	4
2. Petisah Tengah	0	0	0	4	4
3. Sekip	0	0	0	2	2
4. Sei Putih Timur II	0	0	0	2	2
5. Sei Putih Timur I	0	0	0	0	0
6. Sei Putih Tengah	0	0	0	1	1
7. Sei Putih Barat	0	1	0	1	2
<b>Medan Petisah</b>	<b>0</b>	<b>1</b>	<b>0</b>	<b>14</b>	<b>15</b>

Sumber : Kantor Depdikbud Kecamatan Medan Petisah.

Tabel 4.6 : Jumlah Sekolah Lanjutan Tingkat Atas Negeri dan Swasta diperinci menurut Kelurahan di Kecamatan Medan Petisah Tahun 2011

Kelurahan	Negeri		Swasta		Jumlah
	Keju ruan	Umum	Keju ruan	Umum	
(1)	(2)	(3)	(4)	(5)	(6)
1. Sei Skambang D	0	0	1	2	3
2. Petisah Tengah	0	0	2	3	5
3. Sekip	0	0	2	2	4
4. Sei Putih Timur II	0	0	1	2	3
5. Sei Putih Timur I	0	0	0	0	0
6. Sei Putih Tengah	0	1	3	1	5
7. Sei Putih Barat	0	0	1	0	1
<b>Medan Petisah</b>	<b>0</b>	<b>1</b>	<b>10</b>	<b>10</b>	<b>21</b>

Sumber : Kantor Depdikbud Kecamatan Medan Petisah.

Tabel 4.7 : Banyaknya Rumah Sakit, Puskesmas, BPU dan BKIA diperinci menurut Kelurahan di Kecamatan Medan Petisah Tahun 2011

Kelurahan	Rumah Sakit	Puskesmas	BPU	BKIA
(1)	(2)	(3)	(4)	(5)
1. Sei Skambang D	2	1	0	1
2. Petisah Tengah	6	1	0	0
3. Sekip	0	0	0	0
4. Sei Putih Timur II	0	0	0	0
5. Sei Putih Timur I	0	0	0	0
6. Sei Putih Tengah	0	1	0	0
7. Sei Putih Barat	1	0	0	0
<b>Medan Petisah</b>	<b>9</b>	<b>3</b>	<b>0</b>	<b>1</b>

Sumber : Puskesmas Kecamatan Medan Petisah.

Tabel 4.8 : Jumlah Posyandu, Dokter dan Bidan yang melayani KB diperinci menurut Kelurahan di Kecamatan Medan Petisah Tahun 2011

Kelurahan	Posyandu	Dokter (Jwa)	Bidan (Jwa)
(1)	(2)	(3)	(4)
1. Sei Skambang D	10	7	5
2. Petisah Tengah	10	11	3
3. Sekip	10	5	3
4. Sei Putih Timur II	7	5	5
5. Sei Putih Timur I	5	4	4
6. Sei Putih Tengah	7	6	6
7. Sei Putih Barat	10	7	5
<b>Medan Petisah</b>	<b>59</b>	<b>45</b>	<b>31</b>

Sumber : Puskesmas Kecamatan Medan Petisah.

Tabel 4.9 : Jumlah Pasangan Usia Subur (PUS) yang mempergunakan alat kontrasepsi IUD, Pil, Kondom, Mow/P, Implant dan Suntikan diperinci menurut Kelurahan di Kecamatan Medan Petisah Tahun 2011

Kelurahan	PUS	Alat yang dipakai		
		IUD	MOP	MOW
(1)	(2)	(3)	(4)	(5)
1. Sei Skambang D	1 454	98	0	49
2. Petisah Tengah	1 794	102	0	85
3. Sekip	1 138	102	0	98
4. Sei Putih Timur II	1 294	75	0	18
5. Sei Putih Timur I	933	99	0	83
6. Sei Putih Tengah	1 379	44	0	21
7. Sei Putih Barat	1 846	112	0	43
<b>Medan Petisah</b>	<b>9 838</b>	<b>632</b>	<b>0</b>	<b>397</b>

Sumber : PPLKB Kecamatan Medan Petisah.

**Tabel 4.9 :** Lanjutan .....

Kelurahan	Alat yang dipakai			
	Implant	Suntik	PII	Kondom
(1)	(6)	(7)	(8)	(9)
1. Sei Skambang D	0	337	127	21
2. Petisah Tengah	25	174	170	56
3. Sekip	0	248	178	37
4. Sei Putih Timur II	0	305	218	5
5. Sei Putih Timur I	0	239	94	14
6. Sei Putih Tengah	0	135	96	7
7. Sei Putih Barat	0	449	129	14
<b>Medan Petisah</b>	<b>25</b>	<b>1 887</b>	<b>1 022</b>	<b>154</b>

Sumber : PPLKB Kecamatan Medan Petisah.

Tabel 4.10 : Banyaknya Sarana Ibadah Menurut Kelurahan di Kecamatan Medan Petisah Tahun 2011

Kelurahan	Mesjid	Langgar	Gereja	Kelen teng	Jumlah
(1)	(2)	(3)	(4)	(5)	(6)
1. Sei Skambang D	3	2	7	0	12
2. Petisah Tengah	7	0	4	3	14
3. Sekip	2	4	1	3	10
4. Sei Putih Timur II	3	0	0	1	4
5. Sei Putih Timur I	2	2	1	1	6
6. Sei Putih Tengah	4	2	6	0	12
7. Sei Putih Barat	5	2	4	0	11
<b>Medan Petisah</b>	<b>26</b>	<b>12</b>	<b>23</b>	<b>8</b>	<b>69</b>

Sumber : KUA Kecamatan Medan Petisah.

Tabel 4.11 : Banyaknya Nikah, Talak, Cerai dan Rujuk menurut  
Kelurahan di Kecamatan Medan Petisah Tahun 2011

Kelurahan	Nikah	Talak	Cerai	Rujuk
(1)	(2)	(3)	(4)	(5)
1. Sei Skambang D	35	0	0	0
2. Petisah Tengah	65	0	0	0
3. Sekip	37	0	0	0
4. Sei Putih Timur II	72	0	0	0
5. Sei Putih Timur I	43	0	0	0
6. Sei Putih Tengah	78	0	0	0
7. Sei Putih Barat	83	0	0	0
<b>Medan Petisah</b>	<b>413</b>	<b>0</b>	<b>0</b>	<b>0</b>

Sumber : KUA Kecamatan Medan Petisah.



Tabel 4.12 : Banyaknya Lapangan Olah Raga dirinci menurut jenis Olah Raga per Kelurahan di Kecamatan Medan Petisah Tahun 2011

Kelurahan	Banyaknya Lapangan				
	Bola Kaki	Bola Volly	Bulu tangkis	Tenis Meja	Futsal
(1)	(2)	(3)	(4)	(5)	(6)
1. Sei Skambang D	0	0	0	0	0
2. Petisah Tengah	1	0	0	0	0
3. Sekip	0	0	0	0	0
4. Sei Putih Timur II	0	0	0	0	0
5. Sei Putih Timur I	0	0	0	0	0
6. Sei Putih Tengah	0	0	0	0	0
7. Sei Putih Barat	0	0	0	0	0
<b>Medan Petisah</b>	<b>1</b>	<b>0</b>	<b>0</b>	<b>0</b>	<b>0</b>

Sumber : Kantor Lurah se Kecamatan Medan Petisah.



# BAB V

INDUSTRI, ENERGI DAN AIR MINUM



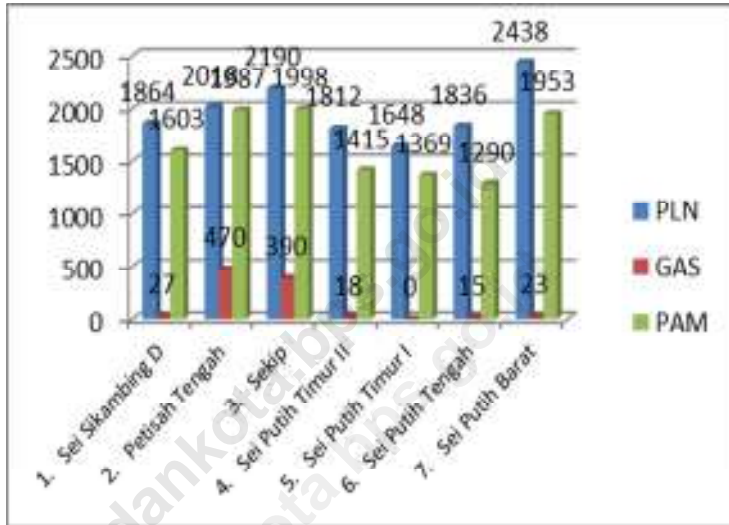
### **5.1 Banyaknya Perusahaan Industri Besar, Sedang, Kecil dan Kerajinan Rumah Tangga di Kecamatan Medan Petisah Tahun 2011**

Perusahaan industri di Medan Petisah sudah mulai bermunculan. Perusahaan Industri di kelurahan Medan Petisah lebih didominasi oleh industri rumah tangga. Tercatat pada tahun 2011 terdapat 7 industri besar sedang, 40 industri kecil dan 76 industri rumah tangga di kecamatan Medan Petisah.

### **5.2 Banyaknya Rumah Tangga Pelanggan Listrik Negara dan air minum PAM di Kecamatan Medan Petisah Tahun 2011**

Pada tahun 2011 ini, penyediaan listrik dari PLN dan penyediaan air dari PAM sudah mulai membaik. Tercatat sebanyak 13.806 rumah tangga yang berlangganan listrik PLN, 943 rumah tangga berlangganan GAS Negara dan 11.615 rumah tangga yang berlangganan air PAM di kecamatan Medan Petisah.

Gambar 5.1 Banyaknya Rumah tangga Pelanggan AIR PAM, Listrik PLN dan Gas Negara di Kec. Medan Petisah tahun 2011



Sumber : Kantor Lurah se Kecamatan Medan Petisah

Tabel 5.1 : Banyaknya Perusahaan Industri Besar, Sedang, Kecil dan Kerajinan Rumah Tangga menurut Kelurahan di Kecamatan Medan Petisah Tahun 2011

Kelurahan	Besar/ Sedang	Kecil	Rumah Tangga
(1)	(2)	(3)	(4)
1. Sei Skambang D	0	10	20
2. Petisah Tengah	3	11	20
3. Sekip	3	8	14
4. Sei Putih Timur II	0	7	5
5. Sei Putih Timur I	0	1	2
6. Sei Putih Tengah	1	1	0
7. Sei Putih Barat	0	2	15
<b>Medan Petisah</b>	<b>7</b>	<b>40</b>	<b>76</b>

Sumber : Kantor Lurah se Kecamatan Medan Petisah.

Tabel 5.2 Banyaknya Rumah Tangga Pelanggan Listrik Negara per Kelurahan di Kecamatan Medan Petisah Tahun 2011

Kelurahan	Banyaknya Pelanggan Rumah Tangga (pelanggan)	Banyaknya Pelanggan Non-Ruta (pelanggan)	Jumlah (pelanggan)
(1)	(2)	(3)	(4)
1. Sei Skambang D	1 864	0	1 864
2. Petisah Tengah	2 018	0	2 018
3. Sekip	2 190	0	2 190
4. Sei Putih Timur II	1 812	0	1 812
5. Sei Putih Timur I	1 648	0	1 648
6. Sei Putih Tengah	1 836	0	1 836
7. Sei Putih Barat	2 438	0	2 438
<b>Medan Petisah</b>	<b>13 806</b>	<b>0</b>	<b>13 806</b>

Sumber : Kantor Lurah se Kecamatan Medan Petisah

Tabel 5.3 : Banyaknya Rumah Tangga Pelanggan Gas Negara per Kelurahan di Kecamatan Medan Petisah Tahun 2011

Kelurahan	Banyaknya Pelanggan Rumah Tangga (pelanggan)	Banyaknya Pelanggan Non-Ruta (pelanggan)	Jumlah (pelanggan)
(1)	(2)	(3)	(4)
1. Sei Skambang D	27	0	27
2. Petisah Tengah	470	0	470
3. Sekip	390	0	390
4. Sei Putih Timur II	18	0	18
5. Sei Putih Timur I	0	0	0
6. Sei Putih Tengah	15	0	15
7. Sei Putih Barat	23	0	23
<b>Medan Petisah</b>	<b>943</b>	<b>0</b>	<b>943</b>

Sumber : Kantor Lurah se Kecamatan Medan Petisah



Tabel 5.4 : Banyaknya Rumah Tangga Pelanggan Air Minum melalui PAM per Kelurahan se Kecamatan Medan Petisah Tahun 2011

Kelurahan	Banyaknya Pelanggan Rumah Tangga (pelanggan)	Banyaknya Pelanggan Non-Ruta (pelanggan)	Jumlah (pelanggan)
(1)	(2)	(3)	(4)
1. Sei Skambang D	1 603	0	1 603
2. Petisah Tengah	1 987	0	1 987
3. Sekip	1 998	0	1 998
4. Sei Putih Timur II	1 415	0	1 415
5. Sei Putih Timur I	1 369	0	1 369
6. Sei Putih Tengah	1 290	0	1 290
7. Sei Putih Barat	1 953	0	1 953
<b>Medan Petisah</b>	<b>11 615</b>	<b>0</b>	<b>11 615</b>

Sumber : Kantor Lurah se Kecamatan Medan Petisah

































































# DATA

## MENCERDASKAN BANGSA

Publikasi ini menyajikan gambaran umum tentang Kecamatan Medan Helvetia pada tahun 2011.

*This publication explained general information of Medan Helvetia District in 2011.*

Cakupan data meliputi/Scope data involves:

1. Geografi/ Geography
2. Pemerintahan/ Government
3. Penduduk dan Tenaga Kerja/ Population and Man Power
4. Sosial/ Social
5. Industri, Energi dan Air Minum/ Industry, Energy and Water Clean
6. Ekonomi/ Economy
7. Hotel, Restoran dan Pariwisata/ Hotel Restaurant and Tourism
8. Keuangan dan Harga/ Money and Prices

Publikasi Kecamatan Medan Helvetia Dalam Angka 2012  
Ini diterbitkan oleh Badan Pusat Statistik Kota Medan

*Publication Medan Helvetia District in Figures 2012*  
*Published by BPS-Statistics of Medan City*



**Badan Pusat Statistik Kota Medan**

Jl. Budi Pembangunan III No. 16 Pulo Brayan - Medan 20116

Telp. (061) 661 9936, Fax. (061) 662 8217

Email : medankota@bps.go.id