

KECAMATAN TELUK AMBON

Teluk Ambon Subdistricts in Figures

2015



KECAMATAN TELUK AMBON
Teluk Ambon Subdistricts in Figures
2015



BADAN PUSAT STATISTIK KOTA AMBON

TELUK AMBON DALAM ANGKA 2015
TELUK AMBON IN FIGURES 2015

ISBN : 978-602-71308-4-9

Nomor Publikasi / *Publication Number* : 81716.1506

Katalog BPS / *BPS Catalogue* : 1102001.8171031

Ukuran Buku : 21 x 15 cm

Jumlah Halaman / *Total Pages* : xix + 91

Naskah / *Manuscript* :

Koordinator Statistik Kecamatan TELUK AMBON
Statistics Coordinator of TELUK AMBON District

Gambar Kulit / *Cover Design* :

Koordinator Statistik Kecamatan TELUK AMBON
Statistics Coordinator of TELUK AMBON Subdistrict

Diterbitkan oleh / *Published by* :

BPS Kota Ambon

Statistic-BPS Ambon Regional Office

Dicetak oleh / *Printed by* :

Percetakan & Fotokopi UD. Aman Jaya

Boleh dikutip dengan menyebutkan sumbernya

May be cited with reference to the source

KATA PENGANTAR

Buku Teluk Ambon Dalam Angka 2015 ini merupakan kelanjutan dari publikasi tahun-tahun sebelumnya yang memuat data keadaan Tahun 2014, termasuk juga data tahun sebelumnya agar ada kesinambungan data.

Kami berharap buku ini dapat digunakan sebagai bahan informasi oleh semua pihak, baik Instansi Pemerintah maupun Swasta, terutama para perencana dan pengambil keputusan di Kecamatan Teluk Ambon.

Penghargaan dan terima kasih yang sebesar-besarnya kami sampaikan kepada semua pihak atas bantuan dan kerjasamanya sehingga terwujudnya publikasi ini, dan kiranya jalinan kerjasama ini dapat ditingkatkan.

Semoga publikasi ini bermanfaat bagi kita semua.

Ambon, November 2015

**Koordinator Statistik
Kecamatan Teluk Ambon**

**CHRISTI N. TALAKUA, S.Si
NIP. 19851215 201003 2 002**

P R E F A C E

Teluk Ambon in Figures 2015 is an annual publication, which contains data of the year 2014 and of the year before, so that a continuity in the presentation of data is obtained.

We hope this book is used as a tool of information for all, the government, business, and also for the society especially for the planner and decision maker in Teluk Ambon Subdistrict.


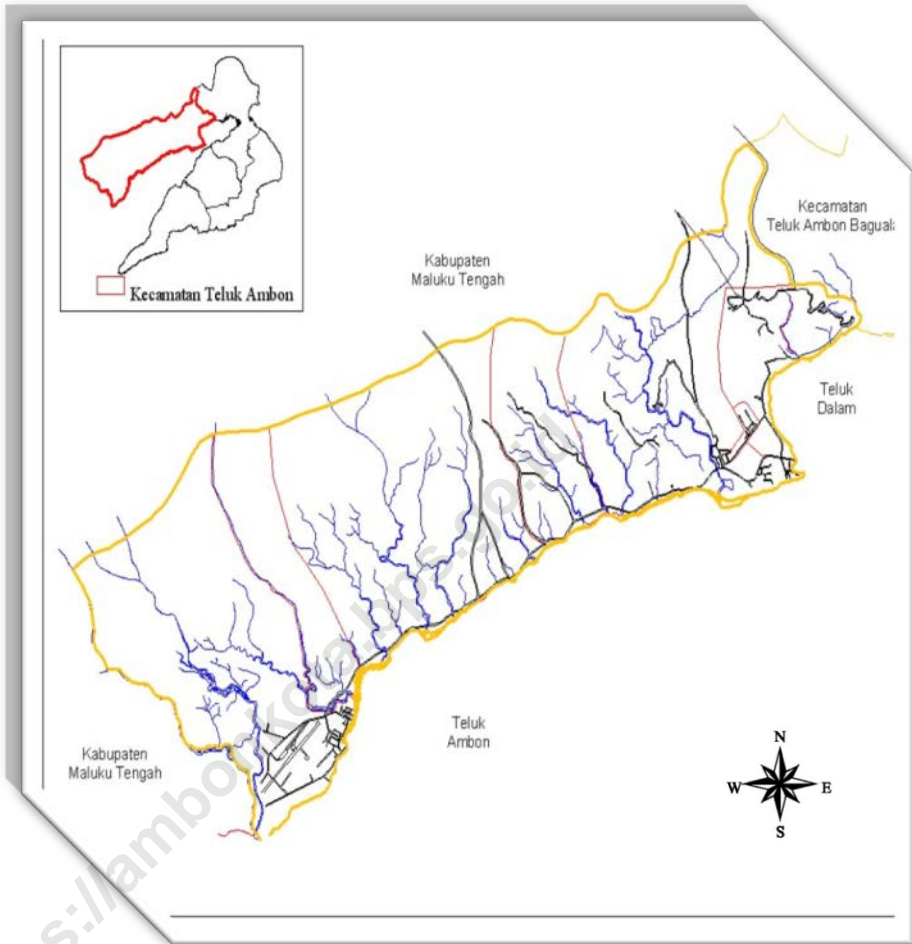
We extend our greatest appreciation and gratitude to all governmental and private agencies which have assisted us in providing the needed data so as to make this publication, and hope for more advantageous cooperation in the future.

May this publication be useful for all of us.

Ambon, November 2015

***Statistics Coordinator
of Teluk Ambon Subdistrict***

**CHRISTI N. TALAKUA, S.Si
NIP. 19851215 201003 2 002**



PETA KECAMATAN TELUK AMBON
 MAP OF TELUK AMBON SUBDISTRICT

**Nomor Kode Pos Menurut Desa/ Kelurahan
di Kecamatan Teluk Ambon**
Zip Code by Villages/Kelurahan in Teluk Ambon Subdistrict

Desa Village	Nomor Kode Status of Village	
	Pos*) Zip	Statistik**) Statistic
1	2	3
Laha	Amboina 97136	81 71 030 001
Tawiri	Amboina 97135	81 71 030 002
Hative Besar	Amboina 97134	81 71 030 003
Wayame	Amboina 97134	81 71 030 004
Rumah Tiga	Amboina 97134	81 71 030 005
Kel. Tihu	Amboina 97134	81 71 030 006
Poka	Amboina 97134	81 71 030 007
Hunuth/DP	Amboina 97134	81 71 030 008

Sumber/Source : *) P.T. Pos Indonesia Cabang Ambon/State
Enterprise of Post Indonesia Company, Ambon
**) Badan Pusat Statistik/Statistic of Indonesia

DAFTAR ISI CONTENTS

	Halaman Page
Kata Pengantar <i>Preface</i>	iii
Daftar Isi <i>Contents</i>	vii
Daftar Tabel <i>List of Tables</i>	ix
Daftar Gambar <i>List of Figures</i>	xviii
Penjelasan Umum <i>Explanatory Notes</i>	xix
I. Keadaan Geografi <i>Geographical Condition</i>	1
II. Pemerintahan <i>Government</i>	9
III. Penduduk <i>Population</i>	17
IV. Sosial <i>Social</i>	23

	Halaman Page
V. Pertanian <i>Agriculture</i>	68
VI. Transportasi..... <i>Transportation</i>	79
VII. Hotel dan Pariwisata <i>Hotel and Tourism</i>	83
VIII. Keuangan dan Harga-harga <i>Finance and Prices</i>	88

<https://ambonkota.bps.go.id>

DAFTAR TABEL LIST OF TABLES

Tabel Table	Halaman Page
I. Keadaan Geografi	
<i>Geographical Condition</i>	
1.1. Letak Geografis Wilayah Kecamatan Teluk Ambon <i>Geographical Position of Teluk Ambon Subdistrict</i>	5
1.2. Luas Wilayah Kecamatan Teluk Ambon Dirinci per Desa <i>Total Region Area of Teluk Ambon Subdistrict by Village</i>	6
1.3. Jarak dari Ibukota Kecamatan ke Desa/Kelurahan di Kecamatan Teluk Ambon <i>The Distance from Capital of the Subdistrict to Villages in Teluk Ambon Subdistrict</i>	7
1.4. Nama dan Panjang Sungai-sungai di Kecamatan Teluk Ambon Dirinci per Desa/Kelurahan yang Dilalui..... <i>The Name and Length of Rivers in Teluk Ambon Subdistrict by Villages That Rivers Flowed</i>	8
II. Pemerintahan	
<i>Government</i>	
2.1. Nama-Nama Camat Teluk Ambon sejak Tahun 2007 sampai sekarang <i>Names of Teluk Ambon Subdistrict Head Since 2007 up to now</i>	12
2.2. Banyaknya Pegawai Negeri Sipil pada Kantor Kecamatan Teluk Ambon Dirinci Menurut Kantor/Dinas per Golongan dan Jenis Kelamin, 2014 <i>Number of Employees on Teluk Ambon Subdistrict Office by Office/Department, Category and sex, 2014</i>	13
2.3. Tingkat Perkembangan Desa-Desa di Kecamatan Teluk Ambon, 2014 <i>The Development Stage of the Villages in Teluk Ambon Subdistrict, 2014</i>	14

Tabel	Halaman
Table	Page
2.4. Status Perkembangan Desa-Desa di Kecamatan Teluk Ambon, 2014..... The Development Status of the Villages in Teluk Ambon Subdistrict, 2014	15
2.5. Jumlah Satuan Lingkungan Setempat (SLS) di Tiap Desa di Kecamatan Teluk Ambon Baguala, 2014..... Number of The Local Unit on Environmental Villages in Teluk Ambon Subdistrict, 2014	16
III. Penduduk Population	
3.1. Jumlah Penduduk Kecamatan Teluk Ambon Menurut Jenis Kelamin Dirinci per Desa, 2014..... <i>Total Population of Teluk Ambon Subdistrict by Sex and Village, 2014</i>	20
3.2. Rasio Jenis Kelamin Penduduk Kecamatan Teluk Ambon Dirinci per Desa, 2014..... <i>Population Sex Ratio of Teluk Ambon Subdistrict by Village, 2014</i>	21
3.3. Kepadatan Penduduk Kecamatan Teluk Ambon Dirinci per Desa, 2014..... <i>Population Density of Teluk Ambon Subdistrict by Village, 2014</i>	22
IV. Penduduk Population	
4.1. Jumlah Sekolah, Kelas, Murid, Guru dan Ratio Murid Terhadap Guru pada TK di Kecamatan Teluk Ambon per Desa/Kelurahan, 2014..... <i>Number of Schools, Classes, Pupils, Teachers and Pupil-Teacher Ratio at Kindergarten of Teluk Ambon Subdistrict by Villages, 2014</i>	27
4.2. Jumlah Sekolah, Kelas, Murid, Guru dan Ratio Murid Terhadap Guru pada Sekolah Dasar (SD) Negeri di Kecamatan Teluk Ambon per Desa/Kelurahan, 2014..... <i>Number of Schools, Classes, Pupils, Teachers and Pupil-Teacher Ratio at Primary Elementary School of Teluk Ambon Subdistrict by Villages, 2014</i>	28

4.3.	Jumlah Sekolah, Kelas, Murid, Guru dan Ratio Murid Terhadap Guru pada Sekolah Dasar (SD) Swasta di Kecamatan Teluk Ambon per Desa/Kelurahan, 2014	29
	<i>Number of Schools, Classes, Pupils, Teachers and Pupil-Teacher Ratio at Private Elementary School of Teluk Ambon Subdistrict by Villages, 2014</i>	
4.4.	Jumlah Sekolah, Kelas, Murid, Guru dan Ratio Murid Terhadap Guru pada Sekolah Dasar (SD) Inpres di Kecamatan Teluk Ambon per Desa/Kelurahan, 2014	30
	<i>Number of Schools, Classes, Pupils, Teachers and Pupil-Teacher Ratio at Inpres Elementary School of Teluk Ambon Subdistrict by Villages, 2014</i>	
4.5.	Jumlah Sekolah dan Murid per Kelas pada Sekolah Dasar di Kecamatan Teluk Ambon, 2014.....	31
	<i>Number of Schools and Students by Class at Elementary School of Teluk Ambon Subdistrict by Villages, 2014</i>	
4.6.	Jumlah Sekolah, Kelas, Murid, Guru dan Ratio Murid Terhadap Guru pada Sekolah Menengah Pertama (SMP) di Kecamatan Teluk Ambon per Desa/Kelurahan, 2014	32
	<i>Number of Schools, Classes, Pupils, Teachers and Pupil-Teacher Ratio at Junior High School of Teluk Ambon Subdistrict by Villages, 2014</i>	
4.7.	Jumlah Sekolah, Kelas, Murid, Guru dan Ratio Murid Terhadap Guru pada Sekolah Menengah Pertama (SMP) Swasta di Kecamatan Teluk Ambon per Desa/Kelurahan, 2014	33
	<i>Number of Schools, Classes, Pupils, Teachers and Pupil-Teacher Ratio at private Junior High School of Teluk Ambon Subdistrict by Villages, 2014</i>	
4.8.	Jumlah Sekolah dan Murid per Kelas pada Sekolah Menengah Pertama (SMP) di Kecamatan Teluk Ambon, 2014	34
	<i>Number of Schools and Students by Class at Junior High School of Teluk Ambon Subdistrict by Villages, 2014</i>	
4.9.	Jumlah Sekolah, Kelas, Murid, Guru dan Ratio Murid Terhadap Guru pada Sekolah Menengah Atas (SMA) Negeri di Kecamatan Teluk Ambon per Desa/Kelurahan, 2014	35
	<i>Number of Schools, Classes, Pupils, Teachers and Pupil-Teacher Ratio at Senior High School of Teluk Ambon Subdistrict by Villages, 2014</i>	

4.10.	Jumlah Sekolah, Kelas, Murid, Guru dan Ratio Murid Terhadap Guru pada Sekolah Menengah Atas (SMA) Swasta di Kecamatan Teluk Ambon per Desa/Kelurahan, 2014	36
	<i>Number of Schools, Classes, Pupils, Teachers and Pupil-Teacher Ratio at Private Senior High School of Teluk Ambon Subdistrict by Villages, 2014</i>	
4.11.	Jumlah Sekolah dan Murid per Kelas pada Sekolah Menengah Atas (SMA) di Kecamatan Teluk Ambon, 2014	37
	<i>Number of Schools and Students by Class at Senior High School of Teluk Ambon Subdistrict by Villages, 2014</i>	
4.12.	Jumlah Sekolah, Kelas, Murid, Guru dan Ratio Murid Terhadap Guru pada Sekolah Menengah Kejuruan (SMK) Negeri di Kecamatan Teluk Ambon per Desa/Kelurahan, 2014	38
	<i>Number of Schools, Classes, Pupils, Teachers and Pupil-Teacher Ratio at Vocational Senior High School of Teluk Ambon Subdistrict by Villages, 2014</i>	
4.13.	Jumlah Sekolah dan Murid per Kelas pada Sekolah Menengah Kejuruan (SMK) di Kecamatan Teluk Ambon, 2014	39
	<i>Number of Schools and Students by Class at Vocational Senior High School of Teluk Ambon Subdistrict by Villages, 2014</i>	
4.14.	Jumlah Sekolah, Kelas, Murid, Guru dan Ratio Murid Terhadap Guru pada Sekolah Madrasah di Kecamatan Teluk Ambon per Desa/Kelurahan, 2014 ..	40
	<i>Number of Schools, Classes, Pupils, Teachers and Pupil-Teacher Ratio at Islamic School of Teluk Ambon Subdistrict by Villages, 2014</i>	
4.15.	Perkembangan Mahasiswa, Dosen dan Lulusan Universitas Pattimura Ambon Menurut Fakultas, 2010/2011 – 2014/2015	41
	<i>Number of Student, Lecturers and Graduate at Pattimura University Ambon by Faculty, 2010/2011 – 2014/2015</i>	
4.16.	Banyaknya Calon Mahasiswa yang Mendaftar dan Diterima Menurut Fakultas dan Jenjang Program pada Universitas Pattimura Ambon, 2010/2011 – 2014/2015	42
	<i>Number of Student Applicant Who Admitted to Pattimura University by Faculty and Program, 2010/2011 – 2014/2015</i>	

4.17.	Banyaknya Mahasiswa yang Terdaftar pada Universitas Pattimura Ambon Menurut Fakultas, Jurusan dan Jenis Kelamin, 2010/2011 – 2014/2015.....	43
	<i>Number of Registered Students of Pattimura University by Faculty, Program and Sex, 2010/2011 – 2014/2015</i>	
4.18.	Banyaknya Tenaga Akademis Tetap pada Universitas Pattimura Ambon Menurut Fakultas dan Pendidikan Tertinggi, 2010/2011 – 2014/2015.....	45
	<i>Number of Permanent Academic Staff at Pattimura University by Faculty and Educational Attainment, 2010/2011 – 2014/2015</i>	
4.19.	Banyaknya Tenaga Akademis Tetap pada Politeknik Negeri Ambon Menurut Jurusan dan Pendidikan tertinggi, 2010-2014.....	46
	<i>Number of Permanent Academic Staff at National polytechnique Ambon by Major and Educational Attainment, 2010-2014</i>	
4.20.	Perkembangan Calon Mahasiswa yang Terdaftar dan Diterima pada Politeknik Negeri Ambon Menurut Jurusan, 2010-2014	47
	<i>Number of Student Applicant Who Registered and Accepted at National Polytechnique Ambon by Major, 2010-2014</i>	
4.21.	Jumlah Mahasiswa dan Lulusan Politeknik Negeri Ambon Menurut Jurusan, 2010-2014	48
	<i>Growth of Students, Lecturers and Graduates of National Polytechnique Ambon by Major, 2010-2014</i>	
4.22.	Jumlah Akseptor KB Aktif di Kecamatan Teluk Ambon Menurut Jenis Kontrasepsi dirinci per Desa, 2014.....	49
	<i>Number of Active Contraceptive Acceptor in Teluk Ambon Subdistrict by Type of Contraceptive, 2014</i>	
4.23.	Jumlah Akseptor KB Baru di Kecamatan Teluk Ambon Menurut Jenis Kontrasepsi dirinci per Desa, 2014	50
	<i>Number of New Contraceptive Acceptor in Teluk Ambon Subdistrict by Type of Contraceptive, 2014</i>	
4.24.	Banyaknya Fasilitas Kesehatan di Kecamatan Teluk Ambon, 2010-2014.....	51
	<i>Number of Health Facility in Teluk Ambon Subdistrict, 2010-2014</i>	

Tabel
Table

Halaman
Page

4.25.	Jumlah Tenaga Kesehatan yang Berpraktek di Kecamatan Teluk Ambon, 2014..... <i>Number of Health Practitioner in Teluk Ambon Subdistrict, 2014</i>	52
4.26.	Banyaknya Fasilitas Farmasi di Kecamatan Teluk Ambon, 2010-2014 <i>Number of Pharmacies in Teluk Ambon Subdistrict, 2010-2014</i>	53
4.27.	Jumlah Kasus HIV/AIDS, IMS, DBD, TBC dan Malaria di Kecamatan Teluk Ambon, 2010-2013 <i>Number of Cases of HIV/AIDS, Sexually Contaminated Infection, Dengue, Diarrhea, Tuberculosis and Malaria in Teluk Ambon Subdistrict, 2010-2013</i>	54
4.28.	Banyaknya Bayi yang Lahir pada Rumah Sakit di Kecamatan Teluk Ambon, 2010-2013..... <i>Number of Babies Born at Hospital in Teluk Ambon Subdistrict, 2010-2013</i>	55
4.29.	Banyaknya Kelahiran Bayi Tercatat di Kecamatan Teluk Ambon, 2010-2013..... <i>Number of Registered Births by Birth Practitioner in Teluk Ambon Subdistrict, 2010-2013</i>	56
4.30.	Banyaknya Wanita Hamil yang Sudah Mendapat Vaksinasi TT di Kecamatan Teluk Ambon, 2010-2013 <i>Number of Pregnant Women who Got TT Vaccination in Teluk Ambon Subdistrict, 2010-2013</i>	57
4.31.	Banyaknya Anak yang Sudah Mendapat Vaksinasi di Kecamatan Teluk Ambon, 2010-2013 <i>Number of Children who Got Vaccination in Teluk Ambon Subdistrict, 2010-2013</i>	58
4.32.	Banyaknya Bayi yang Sudah Mendapat Vaksinasi Hepatitis B di Kecamatan Teluk Ambon, 2010-2013 <i>Number of Babies who Got Hepatitis B Vaccination in Teluk Ambon Subdistrict, 2010-2013</i>	59
4.33.	Banyaknya Penyerapan Gizi Balita di Kecamatan Teluk Ambon, 2010-2013..... <i>Number of Integrated Ministering Post and Toddler Nutrient Absorption in Teluk Ambon Subdistrict, 2010-2013</i>	60

Tabel	Halaman
Table	Page
4.34. Banyaknya Klinik Keluarga Berencana dan Pos Pelayanan Keluarga Berencana Desa (PPKBD) di Kecamatan Teluk Ambon, 2010-2014..... <i>Number of Planned Family Clinic and Post of Village Planned Family Service in Teluk Ambon Subdistrict, 2010-2014</i>	61
4.35. Jumlah Keluarga dan Total Jiwa serta Jumlah Keluarga Miskin dan Jiwa miskin di Kecamatan Teluk Ambon, 2010-2014 <i>Number of Family and Population, Number of Poor Family and Poor People in Teluk Ambon Subdistrict, 2010-2014</i>	62
4.36. Jumlah Penduduk Kecamatan Teluk Ambon Menurut Agama, 2010-2014.... <i>Number of Teluk Ambon Population by Religion, 2010-2014</i>	63
4.37. Banyaknya Sarana Peribadatan di Kecamatan Teluk Ambon, 2014 <i>Number of Places of Worship in Teluk Ambon Subdistrict, 2014</i>	64
4.38. Banyaknya Jemaah Haji di Kecamatan Teluk Ambon yang Melaksanakan Ibadah haji, 2010-2014 <i>Number of Moslem Pilgrims in Teluk Ambon Subdistrict, 2010-2014</i>	65
4.39. Banyaknya Keluarga yang Kondisi Perumahan dan Lingkungan Tidak Layak di Kecamatan Teluk Ambon, 2010-2014..... <i>Number of Family that Have Improper Housing Facilities and Environment in Teluk Ambon Subdistrict, 2010-2014</i>	66
4.40. Banyaknya Anak Terlantar di Kecamatan Teluk Ambon dirinci Menurut Jenis Kelamin dan Tingkat Pendidikan, 2010-2014..... <i>Number of Waif in Teluk Ambon Subdistrict by Sex and Education Attainment, 2010-2014</i>	67
V. Pertanian	
Agriculture	
5.1. Luas Tanam, Luas Panen, Hasil Produksi dan Rata-rata produksi Ubi Kayu di Kecamatan Teluk Ambon, 2014..... <i>Cultivated Area, Harvested Area, Production and Production Rate of Cassava in Teluk Ambon Subdistrict, 2014</i>	71

Tabel Table	Halaman Page
5.2. Luas Tanam, Luas Panen, Hasil Produksi dan Rata-rata produksi Ubi Jalar di Kecamatan Teluk Ambon, 2014 <i>Cultivated Area, Harvested Area, Production and Production Rate of Sweet Potatoes in Teluk Ambon Subdistrict, 2014</i>	72
5.3. Luas Tanam, Luas Panen, Hasil Produksi dan Rata-rata produksi Jagung di Kecamatan Teluk Ambon, 2014 <i>Cultivated Area, Harvested Area, Production and Production Rate of Corn in Teluk Ambon Subdistrict, 2014</i>	73
5.4. Luas Tanam, Luas Panen, Hasil Produksi dan Rata-rata Produksi Kacang Tanah di Kecamatan Teluk Ambon, 2014 <i>Cultivated Area, Harvested Area, Production and Production Rate of Peanut in Teluk Ambon Subdistrict, 2014</i>	74
5.5. Luas Tanam, Luas Panen, Hasil Produksi dan Rata-rata produksi Komoditi Sayur-sayuran di Kecamatan Teluk Ambon, 2014 <i>Cultivated Area, Harvested Area, Production and Production Rate of Vegetables in Teluk Ambon Subdistrict, 2014</i>	75
5.6. Luas Tanam, Luas Panen, Hasil Produksi dan Rata-rata produksi Komoditi Buah-buahan di Kecamatan Teluk Ambon, 2014 <i>Cultivated Area, Harvested Area, Production and Production Rate of Fruits in Teluk Ambon Subdistrict, 2014</i>	76
5.7. Populasi Ternak di Kecamatan Teluk Ambon (Ekor), 2010-2014..... <i>Livestock Population in Teluk Ambon Subdistrict (Tail), 2010-2014</i>	77
5.8. Perkembangan Produksi dan Nilai Produksi Perikanan Menurut Jenis Ikan di Kecamatan Teluk Ambon, 2014 <i>Trend of Fishery Production and Value by Fish Species in Teluk Ambon Subdistrict, 2014</i>	78

Tabel	Halaman
Table	Page
VI. Transportasi	
<i>Transportation</i>	
6.1. Jumlah Mobil Angkutan Penumpang Menurut Trayek yang Beroperasi di Teluk Ambon, 2009 – 2013.....	82
<i>Number of Public Transports Operated in Teluk Ambon Subdistrict by Designated Routes, 2009 – 2013</i>	
VII. Hotel dan Pariwisata	
<i>Hotel and Tourism</i>	
7.1. Nama Objek Wisata di Kecamatan Teluk Ambon Menurut Desa, 2014.....	86
<i>Names of Tourism Objects in Teluk Ambon Subdistrict by Villages, 2014</i>	
7.2. Banyaknya Hotel, Kamar dan Tempat Tidur pada Hotel-hotel di Kecamatan Teluk Ambon, 2014.....	87
<i>Number of Hotels, Rooms and Beds in Teluk Ambon Subdistrict, 2014</i>	
VIII. Keuangan dan Harga-harga	
<i>Finance and Prices</i>	
8.1. Banyaknya Koperasi di Kecamatan Teluk Ambon, 2014	91
<i>Number of Cooperation in Teluk Ambon Subdistrict, 2014</i>	

DAFTAR GAMBAR *LIST OF FIGURES*

Gambar Figures	Halaman Page
1. Persentase Luas Desa-Desa terhadap Luas Wilayah Kecamatan Teluk Ambon <i>Percentage of Villages Area to Teluk Ambon Subdistrict Area</i>	4
2. Komposisi Pegawai pada Kantor Camat Teluk Ambon Berdasarkan Golongan dan Jenis Kelamin, 2014 <i>Composition officer at Teluk Ambon Subdistrict Office by Level and Sex, 2014</i>	11
3. Jumlah Penduduk Kecamatan Teluk Ambon Menurut Jenis Kelamin Dirinci per Desa/Kelurahan, 2014 <i>Total Population of Teluk Ambon Subdistrict by Sex and Villages, 2014</i>	19
4. Jumlah siswa pada Sekolah-sekolah di Kecamatan Teluk Ambon Berdasarkan Jenis Kelamin, 2014 <i>Number of Students at Schools in Teluk Ambon Subdistrict by Sex, 2014</i>	26
5. Luas Tanam dan Luas Panen Tanaman Pangan Menurut Komoditi di Kecamatan Teluk Ambon, 2014..... <i>Cultivaed Area and Harvested Area of Food Crops by Commodity in Teluk Ambon Subdistrict, 2014</i>	70
6. Jumlah Mobil Angkutan Penumpang Menurut Trayek yang Beroperasi di Kecamatan Teluk Ambon, 2013..... <i>Number of Public Transports Operated in Teluk Ambon Subdistrict by Designated Routes, 2013</i>	81
7. Jumlah Kamar dan Tempat Tidur pada Hotel-hotel di Kecamatan Teluk Ambon, 2014 <i>Number of Rooms and Beds at The Hotels in Teluk Ambon Subdistrict, 2014</i>	85
8. Banyaknya Koperasi di Kecamatan Teluk Ambon, 2014..... <i>Number of Cooperation in Teluk Ambon Subdistrict, 2014</i>	90

PENJELASAN UMUM EXPLANATORY NOTES

Tanda-tanda, satuan-satuan, dan lain-lainnya yang digunakan dalam publikasi ini adalah sebagai berikut:

Symbols, measurement units, and other acronyms which are used in this publication, are as follows:

1. TANDA – TANDA / SYMBOLS

Data tidak tersedia / <i>Data not available</i>	–
Tanda Desimal / <i>Decimal Point</i>	,
Rupiah / <i>Rupiahs</i>	Rp.
meter / <i>meter</i>	m
meter per segi / <i>meter per square</i>	m ²
kilometer / <i>kilometer</i>	km
kilometer persegi / <i>kilometer per square</i>	km ²
hektar / <i>hectare</i>	ha

2. SATUAN / UNITS

meter (m) / <i>meters (m)</i>	100 cm
kilometer (km) / <i>kilometers (km)</i>	1.000 m
kwintal (kw) / <i>quintal (ql)</i>	100 kg
ton / <i>ton</i>	1.000 kg
liter / <i>liter</i>	1.000 ml


Satuan Lain : pohon, ekor, persen

Other units : threes, heads, percents

BAB
CHAPTER

9

Keadaan Geografi
Geographical Condition



<https://lambonka.bps.go.id>

KEADAAN GEOGRAFI

GEOGRAPHICAL CONDITION

Letak dan Batas Wilayah

Secara Geografi Wilayah Teluk Ambon dibatasi antara lain oleh :

- ♦ Sebelah Utara : Kec. Leihitu
Kab. Maluku Tengah
- ♦ Sebelah Selatan : Teluk Ambon
- ♦ Sebelah Barat : Kec. Leihitu Barat
Kab. Maluku Tengah
- ♦ Sebelah Timur : Kec. Teluk Ambon
Baguala

Position and the Border of Teritory

The location of the Geography is limited by :

- ♦ *The Northern part : Leihitu Subdistrict
Maluku Tengah
Regency*
- ♦ *The Southern part : Amboina Bay*
- ♦ *The Western part : Leihitu Barat
Subdistic
Maluku Tengah
Regency*
- ♦ *The Eastern part : Teluk Ambon
Baguala Subdistic*

Luas Wilayah dan Jarak

Sesuai Peraturan Daerah Kota Ambon Nomor 2 Tahun 2006 tentang Pembentukan Kecamatan Leitimur Selatan dan Kecamatan Teluk Ambon, luas keseluruhan wilayah Kecamatan Teluk Ambon adalah 93,68 km², dengan dua desa terluas adalah Desa Hative Besar seluas 30,00 km² dan Desa Rumah Tiga seluas 28,39 km², sedangkan yang terkecil adalah Kelurahan tihu seluas 0,33 km².

Ibukota Kecamatan Teluk Ambon terletak di Desa Wayame, sehingga Desa Laha merupakan desa yang terjauh letaknya dari Ibukota Kecamatan, yaitu sejauh 37,0 Km.

Total Area and Distance

According to the Government Regulation Number 2 (2006) about establishment of Leitimur Selatan Subdistrict and Teluk Ambon Subdistrict, the total area of Teluk Ambon Subdistrict is 93,68 km², with the two largest village is Hative Besar (30,00 km²) and Rumah Tiga (28,39 km²). On the other side, the village with the smallest region is Tihu (0,33 km²).

Capital of Teluk Ambon subdistrict is located in the Wayame Village, so Laha is a village that farthest located from the capital subdistrict, which is as far as 37,0 Km.

Jarak dari Ibukota Kecamatan ke desa-desa di Kecamatan Teluk Ambon dapat dilihat pada Tabel 1.3.

Hidrologi

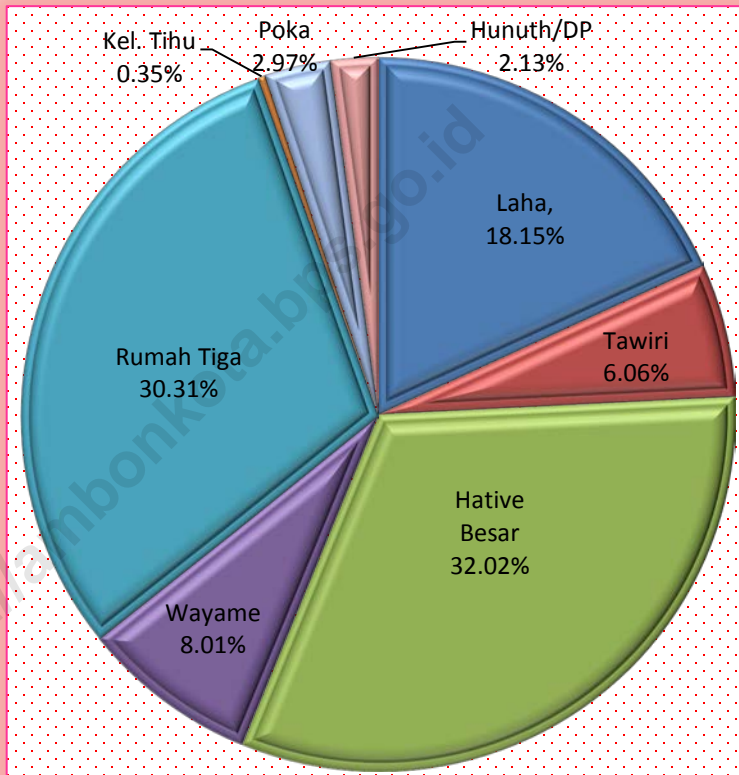
Jumlah sungai yang ada di Kecamatan Teluk Ambon tercatat sebanyak 7 (tujuh) sungai. Sungai yang terpanjang adalah Way Sekula dengan panjang 15,50 Km yang melalui Desa Laha. Untuk jelasnya dapat dilihat pada Tabel 1.4

The distance from the capital subdistrict to the villages in the Teluk Ambon Subdistrict can be seen in table 1.3

Hidrology

There are 7 rivers in Teluk Ambon Subdistrict. The longest river is The Way-Sekula (15,50 Km) flowing through Laha Village. To be clearer see the Table 1.4.

Gambar 1. Persentase Luas Desa-Desa terhadap Luas Wilayah Kecamatan Teluk Ambon
Figure Percentage of Villages Area to Teluk Ambon Subdistrict Area



Tabel 1.1. Letak Geografis Wilayah Kecamatan Teluk Ambon
Table 1.1. Geographical Position of Teluk Ambon Subdistrict

Kecamatan Teluk Ambon terletak diantara :
The Subdistrict of Teluk Ambon is situated between :

✦	Sebelah Utara berbatasan dengan <i>The Northern part by</i>	: Kec. Leihitu (Kab. Maluku Tengah) : <i>Leihitu Subdistrict (Maluku Tengah Regency)</i>
✦	Sebelah Selatan berbatasan dengan <i>The Southern part by</i>	: Teluk Ambon : <i>Ambon Bay</i>
✦	Sebelah Barat berbatasan dengan <i>The Western part by</i>	: Kec. Leihitu Barat (Kab. Maluku Tengah) : <i>Leihitu Barat Subdistrict (Maluku Tengah Regency)</i>
✦	Sebelah Timur berbatasan dengan <i>The Eastern part by</i>	: Kecamatan Teluk Ambon Baguala : <i>Teluk Ambon Baguala Subdistrict</i>

Sumber : Data Dasar Kecamatan Teluk Ambon
Source : Databases of Teluk Ambon Subdistrict

Tabel Luas Wilayah Kecamatan Teluk Ambon Dirinci per Desa
 Table 1.2. Total Regional Area of Teluk Ambon Subdistrict by Village

Desa Village	Luas Wilayah Regional Area (km ²)	Persentase Percentage (%)
1	2	3
Laha	17,00	18,15
Tawiri	5,68	6,06
Hative Besar	30,00	32,02
Wayame	7,50	8,01
Rumah Tiga	28,39	30,31
Kel. Tihu	0,33	0,35
Poka	2,78	2,97
Hunuth/DP	2,00	2,13
Teluk Ambon	93,68	100,00

Sumber : Data Dasar Kecamatan Teluk Ambon
 Source : Databases of Teluk Ambon Subdistrict

Jarak dari Ibukota Kecamatan ke Desa/Kelurahan di
 Kecamatan Teluk Ambon
 Tabel 1.3. *The Distance from Capital of the Subdistrict to
 Villages in Teluk Ambon Subdistrict*

Desa / Kota Village / City		Jarak Distance (km)
1		2
Wayame -	Laha	37,00
	Tawiri	26,00
	Hative Besar	27,00
	Wayame	0,00
	Rumah Tiga	22,00
	Kel. Tihu	22,00
	Poka	23,00
	Hunuth/DP	17,00

Sumber : Dinas Perhubungan Kota Ambon

Source : *Transportation Department of Ambon City*

Tabel 1.4. Nama dan Panjang Sungai-sungai di Kecamatan Teluk Ambon Dirinci per Desa/Kelurahan yang Dilalui
Table 1.4. The Name and Length of Rivers in Teluk Ambon Subdistrict by Villages That Rivers Flowed

Nama Sungai <i>Name of Rivers</i>	Desa yang Dilalui <i>Villages that River Flowed</i>	Panjang Length (Km)
1	2	3
Way-Lela	Rumah Tiga	7,80
Way-Pia Kecil	Hative Besar	4,50
Way-Pia Besar	Hative Besar	6,00
Way-Webi	Hative Besar	2,50
Way-Wesa	Hative Besar	2,80
Way-Lawa	Tawiri	9,50
Way-Sekula	Laha	15,50


Sumber : Dinas PU Propinsi Maluku (Bagian Irigasi)

Source : *PU Department of Maluku Province*

BAB
CHAPTER

99

Pemerintahan
Government



<https://lambonkota.go.id>

II. PEMERINTAHAN GOVERNMENT

Struktur organisasi pemerintah ditingkat kecamatan terdiri dari Kepala Kecamatan (Camat) sebagai kepala pemerintahan yang kedudukannya setingkat dibawah Pemerintah Kota Ambon.

Camat dalam pelaksanaan tugas sehari-hari dibantu oleh seorang Sekretaris Kecamatan (Sekcam) dan kepala-kepala seksi serta stafnya. Sejak dimekarkan sampai sekarang tercatat sebanyak 2 (dua) orang Camat yang bertugas memegang tampuk pemerintahan di kecamatan ini (Tabel 2.1).

Wilayah Kecamatan Teluk Ambon secara administratif terbagi atas 7 (tujuh) Desa dan 1 (satu) Kelurahan yang berklasifikasi Swadaya (Tabel 2.3), yaitu :

1. Desa Laha
2. Desa Tawiri
3. Desa Hative Besar
4. Desa Wayame
5. Desa Rumah Tiga
6. Kelurahan Tihu
7. Desa Poka
8. Desa Hunuth/Durian Patah

Status perkembangan desa/kelurahan di Kecamatan Teluk Ambon dapat dilihat pada Tabel 2.4.

Tabel 2.5 memperlihatkan jenis dan jumlah satuan lingkungan setempat terkecil di tiap desa/kelurahan.

The organizational structure of government at the subdistrict level, including head of subdistrict as equal level government head under the government of Ambon City.

The Head Subdistrict on his daily jobs assisted by a secretary of subdistrict and the heads of affair as well as his staff. Since bloomed until now, there were 2 head of subdistrict in charge of holding the reins of government in this subdistrict (Table 2.1).

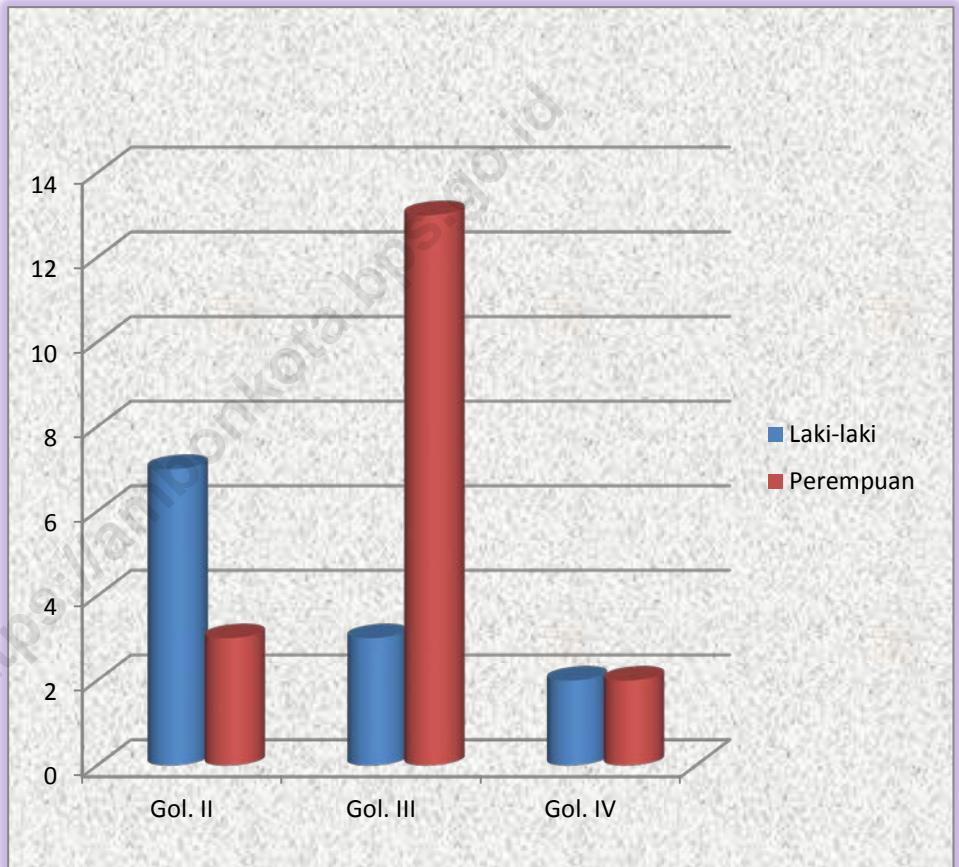
The Teluk Ambon Subdistrict is administratively divided into 7 villages and 1 kelurahan were classified as self assist (Table 2.3), that is :

1. Laha
2. Tawiri
3. Hative Besar
4. Wayame
5. Rumah Tiga
6. Kelurahan Tihu
7. Poka
8. Hunuth/ Durian Patah

Developments Status of the villages/kelurahan in Teluk Ambon Subdistrict can be seen in Table 2.4

Table 2.5 shows the type and number of the smallest of the local unit in each villages/kelurahan.

Gambar 2. Komposisi Pegawai pada Kantor Camat Teluk Ambon Berdasarkan Golongan dan Jenis Kelamin, 2014
Figure 2. Composition officer at Teluk Ambon Subdistrict Office by Level and Sex, 2014



Tabel 2.1. Nama-Nama Camat Teluk Ambon Sejak Tahun 2007 Sampai Sekarang
 Table 2.1. *Names of Teluk Ambon Subdistrict Head Since 2007 up to now*

Nama Camat <i>Names of Teluk Ambon Subdistrict Head</i>	Masa Jabatan <i>Office Periode</i>
1	2
Dra. Raihan Sopamena	2007 – 2012
M. Nasir Rumata, S.Sos	2012 – Sekarang

Sumber : Kantor Kecamatan Teluk Ambon
 Source : *Subdistrict Office of Teluk Ambon*

Banyaknya Pegawai Negeri Sipil pada Kantor Kecamatan Teluk Ambon Dirinci Menurut Kantor/Dinas per Golongan dan Jenis Kelamin, 2014
 Tabel 2.2. *Number of Employees on Teluk Ambon Subdistrict Office by Office/Department, Category and sex, 2014*

Kantor/Dinas <i>Office/Department</i>	Golongan <i>Category</i> II		Golongan <i>Category</i> III		Golongan <i>Category</i> IV		Jumlah <i>Total</i>	
	Laki-laki	Perempuan	Laki-laki	Perempuan	Laki-laki	Perempuan	Laki-laki	Perempuan
1	2	3	4	5	6	7	8	9
Kantor Camat	7	3	3	10	2	-	12	13
BKKBPM	-	-	-	2	-	2	-	4
BPS	-	-	-	1	-	-	-	1

Sumber : Kantor Kecamatan Teluk Ambon
 Source : *Subdistrict Office of Teluk Ambon*

Tabel 2.3. Tingkat Perkembangan Desa-Desa di Kecamatan
Teluk Ambon, 2014
*The Development Stage of the Villages in Teluk
Ambon Subdistrict, 2014*

Tahun	Swadaya <i>Self Assist</i>	Swakarya <i>Self Work</i>	Swasembada <i>Self Supporting</i>	Jumlah <i>Total</i>
1	2	3	4	5
2014	8	-	-	8

Sumber : Kantor Kecamatan Teluk Ambon
Source : *Subdistrict Office of Teluk Ambon*

Tabel 2.4. Status Perkembangan Desa-Desa di Kecamatan Teluk Ambon, 2014
 Table 2.4. *The Development Status of the Villages in Teluk Ambon Subdistrict, 2014*

Desa Village	Status Desa Status of Village	
	Maju Developed	Tertinggal Backward
1	2	3
Laha	√	-
Tawiri	√	-
Hative Besar	√	-
Wayame	√	-
Rumah Tiga	√	-
Kel. Tihu	√	-
Poka	√	-
Hunuth/DP	√	-

Sumber : Kantor Kecamatan Teluk Ambon
 Source : *Subdistrict Office of Teluk Ambon*

Jumlah Satuan Lingkungan Setempat (SLS) di Tiap Desa di Kecamatan Teluk Ambon Baguala, 2014
 Tabel 2.5. *Number of The Local Unit on Environmental Villages in Teluk Ambon Subdistrict, 2014*

Desa Village	Satuan Lingkungan Setempat (SLS) The Local Unit	
	RW Community Association	RT Neighborhood
1	2	3
Laha	6	18
Tawiri	8	24
Hative Besar	6	25
Wayame	10	21
Rumah Tiga	16	55
Kel. Tihu	5	16
Poka	6	28
Hunuth/DP	3	11
Teluk Ambon	60	198

Sumber : Kantor Kecamatan Teluk Ambon
 Source : *Subdistrict Office of Teluk Ambon*

BAB
CHAPTER



Penduduk
Population



<https://lambonkita.com/2016/06/06/999>

III. PENDUDUK POPULATION

Jumlah penduduk Kecamatan Teluk Ambon pada pertengahan Tahun 2014 berjumlah 45.898 jiwa. Jika dibandingkan dengan jumlah penduduk pada Tahun 2013 meningkat sebesar 4,16 persen.

Desa dengan jumlah penduduk terbanyak pada Tahun 2014 adalah Desa Rumah Tiga dengan 10.302 jiwa sedangkan Kelurahan Tihu adalah kelurahan dengan jumlah jiwa terendah yaitu sebanyak 925 jiwa (Tabel 3.1).

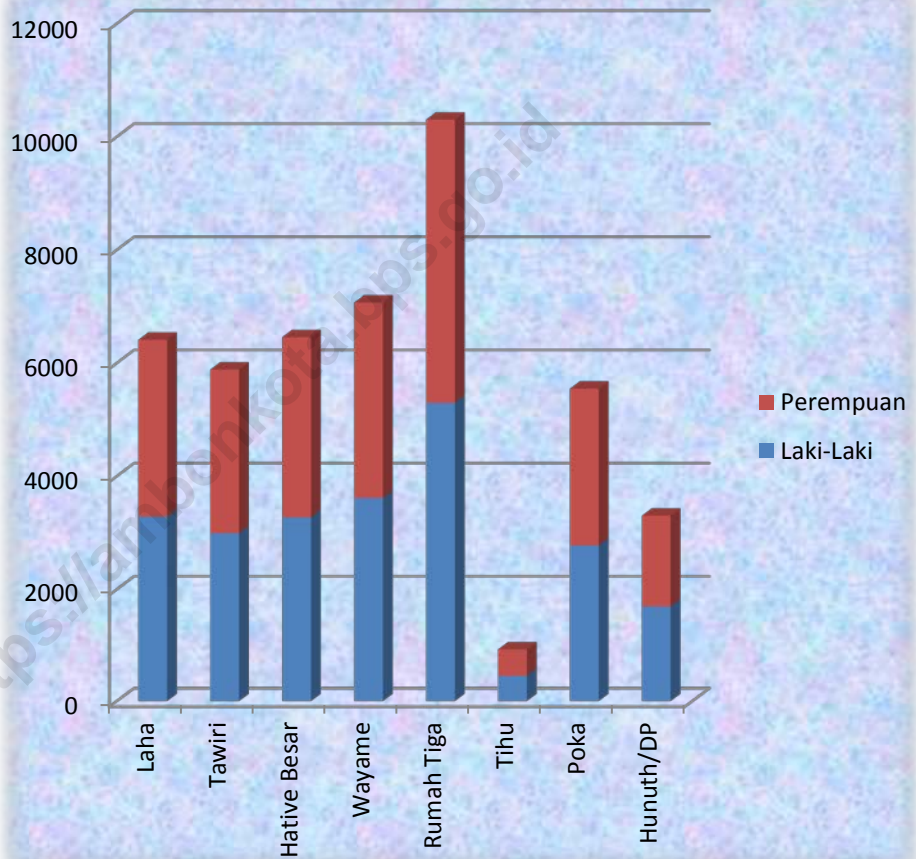
Rasio jenis kelamin penduduk dan kepadatan penduduk di Kecamatan Teluk Ambon dapat dilihat pada Tabel 3.2 – Tabel 3.3.

Mid-Year population of Teluk Ambon Subdistrict in 2014 were 45.898 people, increased by 4,16 percent from 2013.

Villages/kelurahan with largest population in 2014 was Rumah Tiga with 10.302 people, while Kelurahan Tihu was village with the lowest population as many as 925 people (Table 3.1)

Sex ratio and Density population of Teluk Ambon Subdistrict can be seen on the Table 3.2 Table 3.3.

Gambar 3. Jumlah Penduduk Kecamatan Teluk Ambon Menurut Jenis Kelamin Dirinci per Desa/Kelurahan, 2014
 Figure 3. Total Population of Teluk Ambon Subdistrict by Sex and Villages, 2014



Tabel 3.1. Jumlah Penduduk Kecamatan Teluk Ambon Menurut Jenis Kelamin Dirinci per Desa, 2014
Table 3.1. Total Population of Teluk Ambon Subdistrict by Sex and Village, 2014

<i>D e s a</i> <i>Village</i>	<i>Laki-laki</i> <i>Male</i>	<i>Perempuan</i> <i>Female</i>	<i>Jumlah</i> <i>Total</i>
<i>1</i>	<i>2</i>	<i>3</i>	<i>4</i>
Laha	3 285	3 126	6 411
Tawiri	2 991	2 894	5 885
Hative Besar	3 272	3 185	6 457
Wayame	3 615	3 454	7 069
Rumah Tiga	5 295	5 007	10 302
Kel. Tihu	451	474	925
Poka	2 775	2 772	5 547
Hunuth/DP	1 697	1 605	3 302
Teluk Ambon	23 381	22 517	45 898

Sumber : Badan Pusat Statistik
 Source : *Statistics of Indonesia*

Tabel 3.2. Rasio Jenis Kelamin Penduduk Kecamatan
 Teluk Ambon Dirinci per Desa, 2014
 Table 3.2. Population Sex Ratio of Teluk Ambon
 Subdistrict by Village, 2014

Desa Village	Laki-laki Male	Perempuan Female	Rasio Ratio
1	2	3	4
Laha	3 285	3 126	105,09
Tawiri	2 991	2 894	103,35
Hative Besar	3 272	3 185	102,73
Wayame	3 615	3 454	104,66
Rumah Tiga	5 295	5 007	105,75
Kel. Tihu	451	474	95,15
Poka	2 775	2 772	100,11
Hunuth/DP	1 697	1 605	105,73
Teluk Ambon	23 381	22 517	103,84

Sumber : Badan Pusat Statistik
 Source : Statistics of Indonesia

Tabel 3.3. *Kepadatan Penduduk Kecamatan Teluk Ambon Dirinci per Desa, 2014*
 Table 3.3. *Population Density of Teluk Ambon Subdistrict by Village, 2014*


Desa Village	Luas / Area (km ²)	Jumlah Penduduk Total Population	Kepadatan Penduduk Population Density
1	2	3	4
Laha	17,00	6 411	377,12
Tawiri	5,68	5 885	1 036,09
Hative Besar	30,00	6 457	215,23
Wayame	7,50	7 069	942,53
Rumah Tiga	28,39	10 302	362,87
Kel. Tihu	0,33	925	2 803,03
Poka	2,78	5 547	1 995,32
Hunuth/DP	2,00	3 302	1 651,00
Teluk Ambon	93,68	45 898	489,94

Sumber : Badan Pusat Statistik
 Source : *Statistics of Indonesia*

BAB
CHAPTER

91

S o s i a l
S o c i a l



<https://lambonko.blogspot.go.id>

IV. SOSIAL SOCIAL

Pendidikan

Pendidikan termasuk salah satu pondasi penting dalam program pembangunan nasional. Suatu Negara akan berhasil dalam melaksanakan pembangunan apabila warga Negaranya telah sadar betul arti pentingnya pendidikan. Keberhasilan pendidikan tentunya diiringi dengan peningkatan sarana prasarana yang bisa menunjang, baik pemerintah maupun swasta.

Pada Tahun 2014, di Kecamatan Teluk Ambon terdapat 14 TK dengan 424 murid dan 56 guru; SD/MI sebanyak 35 sekolah dengan 5.531 murid dan 436 guru; SMP/MTs sebanyak 8 sekolah dengan 2.461 murid dan 202 guru; SMA/MA sebanyak 5 sekolah dengan 1.561 murid dan 155 guru sedangkan SMK sebanyak 3 sekolah dengan 715 murid dan 94 guru (Tabel 4.1 – Tabel 4.14).

Di Kecamatan Teluk Ambon juga terdapat Universitas Pattimura dan Politeknik Negeri Ambon. Total mahasiswa aktif Universitas Pattimura Tahun 2014 sebanyak 15.755 orang dengan jumlah lulusan sebanyak 4.425 orang. Politeknik Negeri Ambon sebanyak 1.592 orang dengan lulusan sebanyak 493 orang (Tabel 4.15 – Tabel 4.21).

Education

Education is one of the important foundation in the national development program. A State will be successful in carrying out development if its citizens have been well aware of the importance of education. Then, the succesfull of education must be accompanied by an increase in infrastructure that could be supported by government or private sectors.

Up to the 2014, Teluk Ambon Subdistrict has 14 Kindergartens with 424 pupils and 56 teachers; 35 Elementary Schools with 5.531 pupils and 436 teachers; 8 Junior High Schools with 2.461 pupils and 202 teachers; 5 Senior High Schools with 1.561 pupils and 155 teachers and 2 Vocational High Schools with 715 pupils and 94 teachers (Table 4.1 – Table 4.14).

Teluk Ambon Subdistrict also has Pattimura University and National Polytechnique of Ambon. Along 2014, number of active students at Pattimura University was 15.755 collegians and 4.425 graduates. The National Polytechnique of Ambon has 1.592 collegians and 493 graduates (Table 4.15 – Table 4.21).

Keluarga Berencana

Keluarga Berencana adalah program di bidang Kependudukan dan Kesehatan dalam upaya mencapai Masyarakat Sehat Sejahtera, Adil dan Makmur dengan Norma Keluarga Kecil Bahagia Sejahtera (NKKBS) melalui upaya perencanaan.

Jumlah Akseptor KB Aktif di Kecamatan Teluk Ambon pada Tahun 2014 sebanyak 4.361 akseptor, dengan jenis kontrasepsi yang paling banyak diminati adalah suntik yaitu sebanyak 1.970 akseptor (Tabel 4.22). Untuk jumlah akseptor baru dapat dilihat pada Tabel 4.23.

Kesehatan

Keberadaan fasilitas kesehatan dan tenaga kesehatan serta kegiatannya dapat dilihat pada Tabel 4.24 – 4.33.

A g a m a

Jumlah penduduk di Kecamatan Teluk Ambon menurut agama berdasarkan data yang tercatat pada Kementerian Agama Kota Ambon dapat dirinci sebagai berikut: Islam berjumlah 36.826 orang (masih termasuk Kecamatan Teluk Ambon Baguala), Kritean Protestan 16.338 orang, Kristen Khatolik 2.895 orang. Sementara Agama Hindu dan Budha datanya masih belum tersedia.

Family Planning

Family Planning is a program in the field of Demography and Health in an effort to reach healthy and prosperous society, just and prosperous, with the Norm Small and Prosperous Family.

In 2014, number of Active acceptors in Teluk Ambon Subdistrict was 4.361 acceptors with the type of contraception was the most preferred injecting as many as 1.970 acceptors. For the number of new acceptors can be seen on Table 4.23.

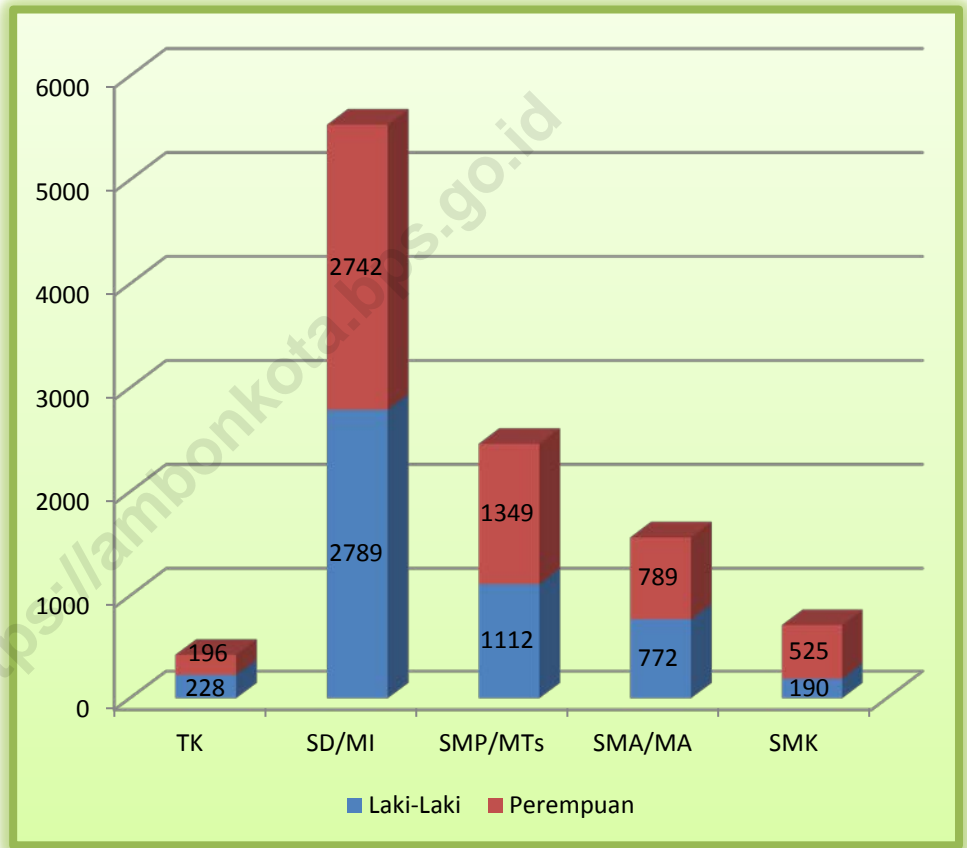
H e a l t h

The number of health facility, medical personnel and their activity can be seen on Table 4.24 – 4.33.

Religion

Number of religion adherents in Teluk Ambon Subdistrict based on data of Ministry of Religion Affairs of Ambon can be specified: Moslem 36.826 peoples (include Teluk Ambon Baguala Subdistrict), Protestant 16.338 peoples, Catholic 2.895 peoples. While the data Hindus and Buddhist still not available yet.

Gambar 4. Jumlah siswa pada Sekolah-sekolah di Kecamatan Teluk Ambon Berdasarkan Jenis Kelamin, 2014
 Figure 4. Number of Students at Schools in Teluk Ambon Subdistrict by Sex, 2014



Tabel 4.1. Jumlah Sekolah, Kelas, Murid, Guru dan Ratio Murid Terhadap Guru pada TK di Kecamatan Teluk Ambon per Desa/Kelurahan, 2014
Table 4.1. Number of Schools, Classes, Pupils, Teachers and Pupil-Teacher Ratio at Kindergarten of Teluk Ambon Subdistrict by Villages, 2014

Desa/ Kelurahan Village	Seko lah School	Kelas Class	Murid Pupils			Guru Teacher			Ratio Murid/Guru Pupil- Teacher Ratio
			Laki- laki Male	Perem- puan Female	Jumlah Total	Laki- laki Male	Perem- puan Female	Jumlah Total	
1	2	3	4	5	6	7	8	9	10
Laha	2	3	25	18	43	-	9	9	4,78
Tawiri	1	2	17	6	23	-	4	4	5,75
Hative Besar	2	2	21	17	38	-	10	10	3,80
Wayame	4	6	49	42	91	-	12	12	7,58
Rumah Tiga	2	4	76	72	148	-	8	8	18,50
Kel. Tihu	2	3	27	34	61	-	10	10	6,10
Poka	-	-	-	-	-	-	-	-	-
Hunuth/DP	1	1	13	7	20	-	3	3	6,67
Teluk Ambon	14	21	228	196	424	-	56	56	7,57

Sumber : Dinas Pendidikan Kota Ambon
 Source : Department of Education of Ambon

Jumlah Sekolah, Kelas, Murid, Guru dan Ratio Murid Terhadap Guru pada Sekolah Dasar (SD) Negeri di Kecamatan Teluk Ambon per
 Tabel 4.2. Desa/Kelurahan, 2014
 Table Number of Schools, Classes, Pupils, Teachers and Pupil-Teacher Ratio at Primary Elementary School of Teluk Ambon Subdistrict by Villages, 2014

Desa/ Kelurahan Village	Sekolah School	Kelas Class	Murid Pupils			Guru Teacher			Ratio Murid/Guru Pupil- Teacher Ratio	
			Laki- laki Male	Peremp- uan Female	Jumlah Total	Laki- laki Male	Perem- puan Female	Jumlah Total		
1	2	3	4	5	6	7	8	9	10	
Laha	-	-	-	-	-	:	-	-	-	-
Tawiri	2	13	182	147	329	:	5	19	24	13,71
Hative Besar	4	31	359	349	708	:	8	50	58	12,21
Wayame	2	18	266	203	469	:	7	18	25	18,76
Rumah Tiga	6	38	443	372	815	:	14	67	81	10,06
Kel. Tihu	2	12	96	55	151	:	5	26	31	4,87
Poka	4	24	275	231	506	:	9	47	56	9,04
Hunuth/DP	-	-	-	-	-	:	-	-	-	-
Teluk Ambon	20	136	1 621	1 357	2 978	:	48	227	275	10,83

Sumber : Dinas Pendidikan Kota Ambon
 Source : Department of Education of Ambon

Jumlah Sekolah, Kelas, Murid, Guru dan Ratio Murid Terhadap Guru pada Sekolah Dasar (SD) Swasta di Kecamatan Teluk Ambon per Desa/Kelurahan, 2014
 Tabel 4.3. *Number of Schools, Classes, Pupils, Teachers and Pupil-Teacher Ratio at Private Elementary School of Teluk Ambon Subdistrict by Villages, 2014*

Desa/ Kelurahan Village	Sekolah School	Kelas Class	Murid Pupils			Guru Teacher			Ratio Murid/Guru Pupil- Teacher Ratio
			Laki- laki Male	Peremp- uan Female	Jumlah Total	Laki- laki Male	Perem- puan Female	Jumlah Total	
1	2	3	4	5	6	7	8	9	10
Laha	2	14	210	219	429	5	19	24	17,88
Tawiri	-	-	-	-	-	-	-	-	-
Hative Besar	-	-	-	-	-	-	-	-	-
Wayame	1	6	114	123	237	1	7	8	29,63
Rumah Tiga	1	6	28	46	74	3	3	6	12,33
Kel. Tihu	-	-	-	-	-	-	-	-	-
Poka	-	-	-	-	-	-	-	-	-
Hunuth/DP	2	12	122	122	262	6	18	24	10,92
Teluk Ambon	6	38	474	528	1 002	15	47	62	16,16

Sumber : Dinas Pendidikan Kota Ambon
 Source : *Department of Education of Ambon*

Jumlah Sekolah, Kelas, Murid, Guru dan Ratio Murid Terhadap Guru pada Sekolah Dasar (SD) Inpres di Kecamatan Teluk Ambon per Desa/Kelurahan, 2014
 Tabel 4.4. *Number of Schools, Classes, Pupils, Teachers and Pupil-Teacher Ratio at Inpres Elementary School of Teluk Ambon Subdistrict by Villages, 2014*

Desa/ Kelurahan Village	Seko lah School	Kelas Class	Murid Pupils			Guru Teacher			Ratio Murid/Guru Pupil- Teacher Ratio
			Laki- laki Male	Peremp uan Female	Jumlah Total	Laki- laki Male	Perem puan Female	Jumlah Total	
1	2	3	4	5	6	7	8	9	10
Laha	1	12	163	225	388	1	11	12	32,33
Tawiri	2	8	105	146	251	1	12	13	19,31
Hative Besar	-	-	-	-	-	-	-	-	-
Wayame	1	6	61	95	156	3	10	13	12,00
Rumah Tiga	3	18	162	162	324	9	23	32	10,13
Kel. Tihu	-	-	-	-	-	-	-	-	-
Poka	1	8	124	140	264	4	9	13	20,31
Hunuth/DP	-	-	-	-	-	-	-	-	-
Teluk Ambon	8	52	615	768	1 383	18	65	83	16,66

Sumber : Dinas Pendidikan Kota Ambon
 Source : *Department of Education of Ambon*

Tabel 4.5. Jumlah Sekolah dan Murid per Kelas pada Sekolah Dasar di Kecamatan Teluk Ambon, 2014
 Table 4.5. *Number of Schools and Students by Class at Elementary School of Teluk Ambon Subdistrict by Villages, 2014*

Tahun Year	Jumlah Sekolah Number of School	Murid per Kelas Pupils by Classes						Jumlah Total
		I	II	III	IV	V	VI	
1	2	3	4	5	6	7	8	9
2014	34	914	910	895	814	1 044	786	5 363

Sumber : Dinas Pendidikan Kota Ambon
 Source : *Department of Education of Ambon*

Jumlah Sekolah, Kelas, Murid, Guru dan Ratio Murid Terhadap Guru pada Sekolah Menengah Pertama (SMP) Negeri di Kecamatan Teluk Ambon per Desa/Kelurahan, 2014
 Tabel 4.6. *Number of Schools, Classes, Pupils, Teachers and Pupil-Teacher Ratio at Junior High School of Teluk Ambon Subdistrict by Villages, 2014*

Desa/ Kelurahan Village	Sekolah School	Kelas Class	Murid Pupils			Guru Teacher			Ratio Murid/Guru Pupil- Teacher Ratio	
			Laki- laki Male	Peremp- uan Female	Jumlah Total	Laki- laki Male	Perem- puan Female	Jumlah Total		
1	2	3	4	5	6	7	8	9	10	
Laha	-	-	-	-	-	:	-	-	-	-
Tawiri	-	-	-	-	-	:	-	-	-	-
Hative Besar	1	18	318	347	665	:	8	39	47	14,15
Wayame	-	-	-	-	-	:	-	-	-	-
Rumah Tiga	2	35	437	638	1 075	:	18	53	71	15,14
Kel. Tihu	-	-	-	-	-	:	-	-	-	-
Poka	-	-	-	-	-	:	-	-	-	-
Hunuth/DP	-	-	-	-	-	:	-	-	-	-
Teluk Ambon	3	53	755	985	1 740	:	26	92	118	14,75

Sumber : Dinas Pendidikan Kota Ambon
 Source : *Department of Education of Ambon*

Jumlah Sekolah, Kelas, Murid, Guru dan Ratio Murid Terhadap Guru pada Sekolah Menengah Pertama (SMP) Swasta di Kecamatan Teluk Ambon per Desa/Kelurahan, 2014
 Tabel 4.7. *Number of Schools, Classes, Pupils, Teachers and Pupil-Teacher Ratio at private Junior High School of Teluk Ambon Subdistrict by Villages, 2014*

Desa/ Kelurahan Village	Sekolah School	Kelas Class	Murid Pupils			Guru Teacher			Ratio Murid/Guru Pupil- Teacher Ratio
			Laki- laki Male	Peremp- uan Female	Jumlah Total	Laki- laki Male	Perem- puan Female	Jumlah Total	
1	2	3	4	5	6	7	8	9	10
Laha	2	8	233	244	477	9	43	52	9,17
Tawiri	1	5	51	55	106	2	13	15	7,07
Hative Besar	1	3	42	42	84	2	5	7	12,00
Wayame	-	-	-	-	-	-	-	-	-
Rumah Tiga	-	-	-	-	-	-	-	-	-
Kel. Tihu	-	-	-	-	-	-	-	-	-
Poka	-	-	-	-	-	-	-	-	-
Hunuth/DP	-	-	-	-	-	-	-	-	-
Teluk Ambon	4	16	326	341	667	13	61	74	9,01

Sumber : Dinas Pendidikan Kota Ambon
 Source : *Department of Education of Ambon*

Jumlah Sekolah dan Murid per Kelas pada Sekolah Menengah Pertama (SMP) di Kecamatan Teluk Ambon, 2014
 Tabel 4.8. *Number of Schools and Students by Class at Junior High School of Teluk Ambon Subdistrict by Villages, 2014*

Tahun Year	Jumlah Sekolah Number of School	Murid per Kelas Pupils by Classes			Jumlah Total
		I	II	III	
1	2	3	4	5	6

2014	7	830	872	705	2 407
------	---	-----	-----	-----	-------

Sumber : Dinas Pendidikan Kota Ambon
 Source : *Department of Education of Ambon*

Jumlah Sekolah, Kelas, Murid, Guru dan Ratio Murid Terhadap Guru pada Sekolah Menengah Atas (SMA) Negeri di Kecamatan Teluk Ambon per Desa/Kelurahan, 2014
 Tabel 4.9. *Number of Schools, Classes, Pupils, Teachers and Pupil-Teacher Ratio at Senior High School of Teluk Ambon Subdistrict by Villages, 2014*

Desa/ Kelurahan Village	Sekolah School	Kelas Class	Murid Pupils			Guru Teacher			Ratio Murid/Guru Pupil- Teacher Ratio	
			Laki- laki Male	Perem- puan Female	Jumlah Total	Laki- laki Male	Perem- puan Female	Jumlah Total		
1	2	3	4	5	6	7	8	9	10	
Laha	-	-	-	-	-	:	-	-	-	-
Tawiri	-	-	-	-	-	:	-	-	-	-
Hative Besar	1	14	157	147	304	:	10	31	41	7,41
Wayame	-	-	-	-	-	:	-	-	-	-
Rumah Tiga	1	22	357	392	749	:	17	42	59	12,69
Kel. Tihu	-	-	-	-	-	:	-	-	-	-
Poka	-	-	-	-	-	:	-	-	-	-
Hunuth/DP	-	-	-	-	-	:	-	-	-	-
Teluk Ambon	2	36	514	539	1 053	:	27	73	100	10,53

Sumber : Dinas Pendidikan Kota Ambon
 Source : *Department of Education of Ambon*

Tabel 4.10. Jumlah Sekolah, Kelas, Murid, Guru dan Ratio Murid Terhadap Guru pada Sekolah Menengah Atas (SMA) Swasta di Kecamatan Teluk Ambon per Desa/Kelurahan, 2014
Table 4.10. Number of Schools, Classes, Pupils, Teachers and Pupil-Teacher Ratio at Private Senior High School of Teluk Ambon Subdistrict by Villages, 2014

Desa/ Kelurahan Village	Seko lah School	Kelas Class	Murid Pupils			Guru Teacher			Ratio Murid/Guru Pupil- Teacher Ratio
			Laki- laki Male	Perem- puan Female	Jumlah Total	Laki- laki Male	Perem- puan Female	Jumlah Total	
1	2	3	4	5	6	7	8	9	10
Laha	2	19	232	232	464	11	36	47	9,87
Tawiri	-	-	-	-	-	-	-	-	-
Hative Besar	1	5	26	18	44	4	4	8	5,50
Wayame	-	-	-	-	-	-	-	-	-
Rumah Tiga	-	-	-	-	-	-	-	-	-
Kel. Tihu	-	-	-	-	-	-	-	-	-
Poka	-	-	-	-	-	-	-	-	-
Hunuth/DP	-	-	-	-	-	-	-	-	-
Teluk Ambon	3	24	258	250	508	15	40	55	9,24

Sumber : Dinas Pendidikan Kota Ambon

Source : Department of Education of Ambon

Jumlah Sekolah dan Murid per Kelas pada Sekolah Menengah Atas (SMA) di Kecamatan Teluk Ambon, 2014
 Tabel 4.11. *Number of Schools and Students by Class at Senior High School of Teluk Ambon Subdistrict by Villages, 2014*

Tahun Year	Jumlah Sekolah Number of School	Murid per Kelas Pupils by Classes			Jumlah Total
		I	II	III	
1	2	3	4	5	6

2014	5	523	491	547	1 561
------	---	-----	-----	-----	-------

Sumber : Dinas Pendidikan Kota Ambon
 Source : *Department of Education of Ambon*

Jumlah Sekolah, Kelas, Murid, Guru dan Ratio Murid Terhadap Guru pada Sekolah Menengah Kejuruan (SMK) di Kecamatan Teluk Ambon per Desa/Kelurahan, 2014
 Tabel 4.12. *Number of Schools, Classes, Pupils, Teachers and Pupil-Teacher Ratio at Vocational Senior High School of Teluk Ambon Subdistrict by Villages, 2014*

Desa/ Kelurahan Village	Seko lah School	Kelas Class	Murid Pupils			Guru Teacher			Ratio Murid/Guru Pupil- Teacher Ratio	
			Laki- laki Male	Perem- puan Female	Jumlah Total	Laki- laki Male	Perem- puan Female	Jumlah Total		
1	2	3	4	5	6	7	8	9	10	
Laha	-	-	-	-	-	:	-	-	-	-
Tawiri	-	-	-	-	-	:	-	-	-	-
Hative Besar	2	15	29	100	129	:	6	33	39	3,31
Wayame	-	-	-	-	-	:	-	-	-	-
Rumah Tiga	1	21	161	425	586	:	15	40	55	10,65
Kel. Tihu	-	-	-	-	-	:	-	-	-	-
Poka	-	-	-	-	-	:	-	-	-	-
Hunuth/DP	-	-	-	-	-	:	-	-	-	-
Teluk Ambon	3	35	190	525	715	:	21	73	94	7,61

Sumber : Dinas Pendidikan Kota Ambon

Source : *Department of Education of Ambon*

Jumlah Sekolah dan Murid per Kelas pada Sekolah Menengah Kejuruan (SMK) di Kecamatan Teluk Ambon, 2014
 Tabel 4.13. *Number of Schools and Students by Class at Vocational Senior High School of Teluk Ambon Subdistrict by Villages, 2014*

Tahun Year	Jumlah Sekolah Number of School	Murid per Kelas Pupils by Classes			Jumlah Total
		I	II	III	
1	2	3	4	5	6

2014	3	252	239	224	715
------	---	-----	-----	-----	-----

Sumber : Dinas Pendidikan Kota Ambon
 Source : *Department of Education of Ambon*

Tabel 4.14. Jumlah Sekolah, Kelas, Murid, Guru dan Ratio Murid Terhadap Guru pada Sekolah Madrasah di Kecamatan Teluk Ambon per Desa/Kelurahan, 2014
 Table 4.14. Number of Schools, Classes, Pupils, Teachers and Pupil-Teacher Ratio at Islamic School of Teluk Ambon Subdistrict by Villages, 2014

Madrasah	Sekolah School	Kelas Class	Murid Pupils			Guru Teacher			Ratio Murid/Guru Pupil- Teacher Ratio
			Laki- laki Male	Perem- puan Female	Jumlah Total	Laki- laki Male	Perem- puan Female	Jumlah Total	
1	2	3	4	5	6	7	8	9	10
Ibtidayah	1	7	79	89	168	4	12	16	10,50
Tsanawiyah	1	2	31	23	54	6	4	10	5,40
Aliyah	-	-	-	-	-	-	-	-	-

Sumber : Dinas Pendidikan Kota Ambon
 Source : Department of Education of Ambon

Tabel 4.15. Perkembangan Mahasiswa, Dosen dan Lulusan Universitas Pattimura Ambon Menurut Fakultas, 2010/2011– 2014/2015
 Table 4.15. *Number of Student, Lecturers and Graduate at Pattimura University Ambon by Faculty, 2010/2011– 2014/2015*

Fakultas <i>Faculty</i>	Maha Siswa <i>Student</i>	Dosen <i>Lecturers</i>			Lulusan <i>Gr- duates</i>	Ratio Maha siswa Terhadap Dosen <i>Student to Lecturers Ratio</i>
		Tetap <i>Perma- nent</i>	Tidak Tetap <i>Tempo- rary</i>	Jumlah <i>Total</i>		
1	2	3	4	5	6	7
KIP	6 309	247	-	247	2 647	25,54
<i>Teacher Training and Educational</i>	1 563	90	-	90	264	17,37
Hukum/ <i>Law</i>	1 570	81	-	81	379	19,38
Isip/ <i>Social & Political Science</i>						
Pertanian/ <i>Agriculture</i>	1 027	218	-	218	176	4,71
Perikanan/ <i>Fishery</i>	1 209	121	-	121	134	9,99
Ekonomi/ <i>Economic</i>	1 854	110	-	110	524	16,85
Teknik/ <i>Engineering</i>	638	94	-	94	82	6,79
MIPA/ <i>Math & Natural Science</i>	1 278	69	-	69	181	18,52
Kedokteran (PPD)/ <i>Medical</i>	307	25	-	2	32	153,5
2014/2015	15 755	1 055	-	1 055	4 425	14 93
2013/2014	16 571	1 058	-	1 058	1 731	15,66
2012/2013	16 359	1 084	-	1 084	1 368	15,09
2011/2012	16 705	1 094	-	1 094	2 398	15
2010/2011	16 680	1 106	-	1 106	1 947	15

Sumber : Universitas Pattimura Ambon
 Source : *Pattimura University, Ambon*

Tabel 4.16. Banyaknya Calon Mahasiswa yang Mendaftar dan Diterima Menurut Fakultas dan Jenjang Program pada Universitas Pattimura Ambon, 2010/2011– 2014/2015
 Table 4.16. *Number of Student Applicant Who Admitted to Pattimura University by Faculty and Program, 2010/2011– 2014/2015*

Fakultas <i>Faculty</i>	Jenjang Program <i>Program</i>	Calon Mahasiswa yang Mendaftar <i>Student Applicants</i>	Mahasiswa Baru yang Diterima <i>Admitted Student</i>
1	2	3	4
KIP/Teacher Training and Educational	S1	3 840	2 034
Hukum/Law	S1	1 184	455
ISIP/Social & Political Science	S1	957	513
Pertanian/Agriculture	S1	239	352
Perikanan/Fishery	S1	321	447
Ekonomi/Economics	S1	1 566	536
Teknik/Engineering	S1	116	371
MIPA/Math & Natural Science	S1	584	393
Kedokteran (PPD)/Medical	S1	384	64
	2014/2015	9 491	5 165
	2013/2014	8 897	3 976
	2012/2013	8 475	4 311
	2011/2012	8 846	3 686
	2010/2011	7 969	3 666

Sumber : Universitas Pattimura Ambon
 Source : *Pattimura University, Ambon*

Banyaknya Mahasiswa yang Terdaftar pada Universitas Pattimura Ambon Menurut Fakultas, Jurusan dan Jenis Kelamin, 2010/2011– 2014/2015
 Tabel 4.17. *Number of Registered Students of Pattimura University by Faculty, Program and Sex, 2010/2011– 2014/2015*

Fakultas <i>Faculty</i>	Jurusan <i>Program</i>	Jenis Kelamin/Sex		Jumlah <i>Total</i>
		Laki-laki <i>Male</i>	Perempuan <i>Female</i>	
1	2	3	4	5
1. Keguruan & Ilmu Pendidikan <i>Teacher Training and Educational Science</i>	- Ilmu Pendidikan <i>Educational Science</i>	790	872	1 662
	- Pendidikan Bahasa dan Seni <i>Linguistics and Arts</i>	248	718	966
	- Matematika & IPA <i>Mathematics and Natural Science</i>	454	1 406	1 860
	- Ilmu Pengetahuan Sosial <i>Social Science</i>	749	1 072	1 821
<i>Jumlah Total</i>		2 241	4 068	6 309
2. Hukum/Law	- Ilmu Hukum/Law	1 136	427	1 563
	<i>Jumlah Total</i>		1 136	427
3. Ekonomi/ <i>Economics</i>	- Ilmu Ekonomi & Study Pembangunan/ <i>Economics & Development Study</i>	233	140	373
	- Manajemen <i>Management</i>	365	318	683
	- Akuntansi/ <i>Accounting</i>	352	446	798
	<i>Jumlah Total</i>		950	904
4. Ilmu Sosial & Ilmu Politik <i>Social & Political Science</i>	- Ilmu Pemerintahan <i>Public Administration</i>	413	134	547
	- Sosiologi/ <i>Sociology</i>	230	223	453
	- Administrasi Negara <i>National Administration</i>	353	217	570
	<i>Jumlah Total</i>		996	574

Lanjutan Tabel/ *Continued Table 4.17*

Fakultas <i>Faculty</i>	Jurusan <i>Program</i>	Jenis Kelamin/ Sex		Jumlah <i>Total</i>
		L <i>Male</i>	P <i>Female</i>	
1	2	3	4	5
5. Pertanian/ <i>Agriculture</i>	- Profesi Guru Pertanian/ <i>Agricultural Teaching</i>	-	-	-
	- Agribisnis/ <i>Agribusiness</i>	85	173	258
	- THP/ <i>Technology of Agricultural Product</i>	75	90	165
	- Peternakan/ <i>Animal Husbandry</i>	66	90	156
	- Kehutanan/ <i>Forestry</i>	127	128	255
	- Agroteknologi	82	111	193
	<i>Jumlah Total</i>	435	592	1 027
6. Perikanan/ <i>Fishery</i>	- MSP/ <i>Aquatic Resources Management</i>	127	142	269
	- Ilmu Kelautan/ <i>Oceanography</i>	114	112	226
	- Budi Daya Perairan/ <i>Aquaculture</i>	82	80	162
	- Teknik Hasil Perikanan/ <i>Fisheries Technology</i>	96	78	174
	- Agribisnis/ <i>Agribusiness</i>	100	132	232
	- PSDP	68	78	146
	- Profesi Guru Perikanan	-	-	-
	<i>Jumlah Total</i>	587	622	1 209
7. Teknik/ <i>Engineering</i>	- Teknik Perkapalan/ <i>Shipbuilding Engineering</i>	89	16	105
	- Teknik Sistem Perkapalan/ <i>Ship System Engineering</i>	42	15	57
	- Teknik Mesin/ <i>Engineering</i>	193	21	214
	- Teknik Industri/ <i>Industrial Engineering</i>	197	65	262
	- Profesi Guru Teknik	-	-	-
		<i>Jumlah/Total</i>	521	117
8. MIPA/ <i>Math & Natural Science</i>	- Matematika/ <i>Math</i>	116	227	343
	- Biologi/ <i>Biology</i>	136	277	413
	- Fisika/ <i>Physics</i>	72	173	245
	- Kimia/ <i>Chemistry</i>	85	192	277
		<i>Jumlah/Total</i>	409	869
9. Kedokteran <i>Medical</i>	Kedokteran (PPD)/ <i>Medical</i>	90	217	307
<i>Jumlah/Total</i>	2014/2015	7 365	8 390	15 755
	2013/2014	8 099	8 474	16 571
	2012/2013	6 937	9 422	16 359
	2011/2012	7 516	9 155	16 671
	2010/2011	7 072	9 446	16 518

Sumber : Universitas Pattimura Ambon

Source : *Pattimura University, Ambon*

Banyaknya Tenaga Akademis Tetap pada Universitas Pattimura Ambon Menurut Fakultas dan Pendidikan Tertinggi, 2010/2011– 2014/2015
 Tabel 4.18. *Number of Permanent Academic Staff at Pattimura University by Faculty and Educational Attainment, 2010/2011– 2014/2015*

Fakultas <i>Faculty</i>	Pendidikan Tertinggi/ <i>Educational Attainment</i>			
	Diploma <i>Diploma Bachelor</i>	Sarjana (S1) <i>Graduate</i>	Pasca Sarjana (S2) <i>Master</i>	Doktor (S3) <i>Doctoral</i>
1	2	3	4	5
1. Keguruan & Ilmu Pendidikan <i>Teacher Training & Educational</i>	-	22	181	44
2. Hukum/ <i>Law</i>	-	5	71	14
3. Ekonomi/ <i>Economic</i>	-	13	71	26
4. Ilmu Sosial & Politik <i>Social & Political Science</i>	-	7	65	9
5. Pertanian/ <i>Agriculture</i>	-	14	155	49
6. Perikanan/ <i>Fishery</i>	-	6	74	41
7. Teknik/ <i>Engineering</i>	-	15	77	2
8. MIPA/ <i>Math & Natural Science</i>	-	4	50	15
9. Kedokteran (PPD)/ <i>Medical</i>	-	17	8	-
2014/2015	-	103	752	200
2013/2014	-	116	764	178
2012/2013	-	192	748	144
2011/2012	-	231	729	134
2010/2011	-	308	674	109

Sumber : Universitas Pattimura Ambon
 Source : *Pattimura University, Ambon*

Tabel 4.19. Banyaknya Tenaga Akademis Tetap pada Politeknik Negeri Ambon Menurut Jurusan dan Pendidikan tertinggi, 2010-2014
 Table 4.19. *Number of Permanent Academic Staff at National polytechnique Ambon by Major and Educational Attainment, 2010-2014*

Jurusan Major	Diploma/SM Diploma/ Bachelor	Sarjana (S1) Graduates	Pasca Sarjana (S2) Master	S3
1	2	3	4	5
Teknik Sipil <i>Civil Engineering</i>	-	9	39	1
Teknik Mesin <i>Machine Engineering</i>	-	9	29	1
Teknik Elektro <i>Electro Engineering</i>	3	4	33	-
Administrasi Niaga <i>Trade Administration</i>	-	9	49	1
Akuntansi <i>Accountancy</i>	-	14	39	2
2014	3	45	189	5
2013	-	61	178	3
2012	28	88	146	2
2011	38	162	124	2
2010	44	173	97	2
Sumber Source	: Akademik, Politeknik Negeri Ambon : <i>Academic, National Polytechnique Ambon</i>			

Tabel 4.20. Perkembangan Calon Mahasiswa yang Terdaftar dan Diterima pada Politeknik Negeri Ambon Menurut Jurusan, 2010-2014
 Table 4.20. *Number of Student Applicant Who Registered and Accepted at National Polytechnique Ambon by Major, 2010-2014*

Jurusan <i>Major</i>	Calon Mahasiswa yang Mendaftar <i>Students Applicants</i>			Mahasiswa Baru yang Diterima <i>Admitted</i>		
	Laki-laki <i>Male</i>	Perempuan <i>Female</i>	Jumlah <i>Total</i>	Laki-laki <i>Male</i>	Perempuan <i>Female</i>	Jumlah <i>Total</i>
1	2	3	4	5	6	7
Teknik Sipil <i>Civil Engineering</i>	*)	*)	129	*)	*)	115
Teknik Mesin <i>Machine Engineering</i>	*)	*)	57	*)	*)	53
Teknik Elektro <i>Electro Engineering</i>	*)	*)	184	*)	*)	158
Administrasi Niaga <i>Trade Administration</i>	*)	*)	177	*)	*)	141
Akuntansi <i>Accountancy</i>	*)	*)	269	*)	*)	269
2014	*)	*)	816	*)	*)	736
2013	598	296	894	459	239	698
2012	480	201	681	428	202	630
2011	689	359	1 048	489	242	731
2010	631	289	902	481	237	718

Keterangan/Note : *) Data Tidak Tersedia / *Data Not Available*

Sumber : Akademik, Politeknik Negeri Ambon

Source : *Academic, National Polytechnique Ambon*

Tabel 4.21. Jumlah Mahasiswa dan Lulusan Politeknik Negeri Ambon Menurut Jurusan, 2010-2014
 Table 4.21. *Growth of Students, Lecturers and Graduates of National Polytechnique Ambon by Major, 2010-2014*

Jurusan Major	Mahasiswa/Students			Lulusan/Graduate		
	Laki-laki Male	Perem- puan Female	Jumlah Total	Laki-laki Male	Perem- puan Female	Jumlah Total
1	2	3	4	5	6	7
Teknik Sipil <i>Civil Engineering</i>	252	60	312	67	36	103
Teknik Mesin <i>Machine Engineering</i>	123	4	127	39	0	39
Teknik Elektro <i>Electro Engineering</i>	260	135	395	72	31	103
Administrasi Niaga <i>Trade Administration</i>	157	120	277	61	42	103
Akuntansi <i>Accountancy</i>	284	280	564	65	65	130
2014	*)	*)	1 592	*)	*)	493
2013	1 076	599	1 675	304	174	478
2012	1 102	503	1 605	325	167	492
2011	1 104	640	1 744	326	219	545
2010	954	735	1 689	307	238	545

Keterangan/Note : *) Data Tidak Tersedia / *Data Not Available*
 Sumber : Akademik, Politeknik Negeri Ambon
 Source : *Academic, National Polytechnique Ambon*

Tabel 4.22. Jumlah Akseptor KB Aktif di Kecamatan Teluk Ambon Menurut Jenis Kontrasepsi dirinci per Desa, 2014
Table 4.22. Number of Active Contraceptive Acceptor in Teluk Ambon Subdistrict by Type of Contraceptive, 2014

Desa <i>Village</i>	Jenis Kontrasepsi <i>Type of Contraceptive</i>							Jumlah <i>Total</i>
	IUD	Kondom	PIL	Implan	MOW	MOP	Suntik	
1	2	3	4	5	6	7	8	9
Laha	10	2	268	14	0	0	295	589
Tawiri	30	19	252	60	20	0	353	734
Hative Besar	3	4	168	7	2	0	253	437
Wayame	29	21	206	75	30	0	319	680
Rumah Tiga	22	23	338	38	17	1	551	990
Kel. Tihu	0	1	25	7	0	0	49	82
Poka	18	29	159	55	13	1	260	535
Huntuh/DP	10	5	104	38	5	0	152	314
Teluk Ambon	122	104	1 520	294	87	2	2 232	4 361

Sumber : Badan Pemberdayaan Masyarakat, Perempuan dan Keluarga Berencana Kecamatan Teluk Ambon

Source : Civic, Woman Empowerment and Planned Family Board of Teluk Ambon Subdistrict

Tabel 4.23. Jumlah Akseptor KB Baru di Kecamatan Teluk Ambon Menurut Jenis Kontrasepsi dirinci per Desa, 2014
Table 4.23. Number of New Contraceptive Acceptor in Teluk Ambon Subdistrict by Type of Contraceptive, 2014

Desa <i>Village</i>	Jenis Kontrasepsi <i>Type of Contraceptive</i>							Jumlah <i>Total</i>
	IUD	Kondom	PIL	Implan	MOW	MOP	Suntik	
<i>1</i>	<i>2</i>	<i>3</i>	<i>4</i>	<i>5</i>	<i>6</i>	<i>7</i>	<i>8</i>	<i>9</i>
Laha	9	2	27	14	0	0	41	93
Tawiri	13	1	5	1	0	0	18	38
Hative Besar	1	0	5	0	0	0	10	16
Wayame	1	70	54	15	0	0	94	234
Rumah Tiga	0	3	134	0	0	0	135	272
Kel. Tihu	0	0	0	0	0	0	0	0
Poka	0	0	60	0	0	0	85	145
Huntuh/DP	1	0	4	0	0	0	12	17
Teluk Ambon	25	76	289	30	0	0	395	815

Sumber : Badan Pemberdayaan Masyarakat, Perempuan dan Keluarga Berencana Kecamatan Teluk Ambon
Source : Civic, Woman Empowerment and Planned Family Board of Teluk Ambon Subdistrict

Tabel 4.24.
Table

Banyaknya Fasilitas Kesehatan di Kecamatan
Teluk Ambon, 2010-2014
*Number of Health Facility in Teluk Ambon
Subdistrict, 2010-2014*

Fasilitas Kesehatan <i>Health Facility</i>	2010	2011	2012	2013	2014
1	2	3	4	5	6
Rumah Sakit <i>Hospital</i>	1	1	1	1	1
Rumah Bersalin <i>Maternity Hospital</i>	*)	*)	*)	*)	-
Puskesmas <i>Public Health Center (PHC)</i>	2	2	2	2	2
Puskesmas Keliling <i>Public Health Center</i>	*)	2	2	2	2
Puskesmas Pembantu <i>by PHC Owned</i>	8	8	9	9	9
Posyandu <i>Integrated Service Posts</i>	37	40	42	43	43
Klinik/Balai Kesehatan <i>Clinic</i>	1	1	1	2	2
Polindes	*)	*)	*)	*)	-
Praktek Bidan <i>Midwifery</i>	-	1	1	1	6

Keterangan/Note : *) Data Tidak Tersedia / *Data Not Available*

Sumber : Dinas Kesehatan Kota Ambon

Source : *Health Office of Ambon*

Tabel 4.25. Jumlah Tenaga Kesehatan yang Berpraktek di Kecamatan Teluk Ambon, 2014
 Table 4.25. Number of Health Practitioner in Teluk Ambon Subdistrict, 2014

Tenaga Medis <i>Medical Personnel</i>	Jumlah
1	2
Dokter Umum <i>General Physicians</i>	5
Dokter Gigi <i>Dentist</i>	1
Dokter Spesialis <i>Specialist</i>	-
Apoteker <i>Pharmacist</i>	6
Asisten Apoteker <i>Pharmacist Assistance</i>	4

Sumber : Dinas Kesehatan Kota Ambon
 Source : Health Office of Ambon

Tabel 4.26. Banyaknya Fasilitas Farmasi di Kecamatan Teluk Ambon, 2010-2014
Table 4.26. Number of Pharmacies in Teluk Ambon Subdistrict, 2010-2014

Fasilitas Farmasi <i>Pharmacies</i>	2010	2011	2012	2013	2014
1	2	3	4	5	6
Apotik <i>Dispensary</i>	3	4	3	2	4
Depot Obat <i>Drugstore</i>	2	-	-	1	2
Pedagang Farmasi <i>Pharmaceutical</i>	-	1	1	1	1

Sumber : Dinas Kesehatan Kota Ambon

Source : *Health Office of Ambon*

Jumlah Kasus HIV/AIDS, IMS, DBD, TBC dan Malaria di
 Kecamatan Teluk Ambon, 2010-2013
 Tabel 4.27. *Number of Cases of HIV/AIDS, Sexually Contamine Infection, Dengue, Diarrhea, Tuberculosis and Malaria in Teluk Ambon Subdistrict, 2010-2013*

Jenis Penyakit <i>Disease</i>	2010	2011	2012	2013
1	2	3	4	5
HIV/AIDS	*)	*)	6	13
IMS <i>Sexually Contamine Infection</i>	-	-	1	-
DBD <i>Dengue</i>	-	-	-	3
Diare <i>Diarrhea</i>	136	*)	831	264
TBC <i>Tuberculosis</i>	99	*)	37	106
Malaria	336	123	71	68

Keterangan/Note : *) Data Tidak Tersedia / *Data Not Available*
 Sumber : Dinas Kesehatan Kota Ambon
 Source : *Health Office of Ambon*

Tabel 4.28. Banyaknya Bayi yang Lahir pada Rumah Sakit di Kecamatan Teluk Ambon, 2010-2013
 Table 4.28. *Number of Babies Born at Hospital in Teluk Ambon Subdistrict, 2010-2013*

Bayi yang Lahir <i>Babies Born</i>	2010	2011	2012	2013
1	2	3	4	5
Hidup <i>Alive</i>	895	856	760	790
Mati <i>Death</i>	-	5	-	3
Teluk Ambon	895	861	760	793

Sumber : Dinas Kesehatan Kota Ambon
 Source : *Health Office of Ambon*

Tabel 4.29. Banyaknya Kelahiran Bayi Tercatat di Kecamatan Teluk Ambon, 2010-2013
 Table 4.29. *Number of Registered Births by Birth Practitioner in Teluk Ambon Subdistrict, 2010-2013*

Penolong Kelahiran <i>Birth Practitioner</i>	2010	2011	2012	2013
1	2	3	4	5
Tenaga Kesehatan <i>Medical Staff</i>	704	792	744	785
Dukun Terlatih <i>Trained Midwives</i>	-	4	16	4
Dukun Belum Terlatih <i>Untrained Midwives</i>	-	-	-	-
Teluk Ambon	704	796	760	789

Sumber : Dinas Kesehatan Kota Ambon

Source : *Health Office of Ambon*

Tabel 4.30. Banyaknya Wanita Hamil yang Sudah Mendapat Vaksinasi TT di Kecamatan Teluk Ambon, 2010-2013
 Table 4.30. Number of Pregnant Women who Got TT Vaccination in Teluk Ambon Subdistrict, 2010-2013

Jenis Vaksinasi Type of Vaccination	2010	2011	2012	2013
1	2	3	4	5
TT-1	845	961	833	891
TT-2	817	891	821	891
TT-3	-	-	-	-
Teluk Ambon	1 662	1 852	1 654	1 782

Sumber : Dinas Kesehatan Kota Ambon

Source : Health Office of Ambon

Tabel 4.31. Banyaknya Anak yang Sudah Mendapat Vaksinasi di Kecamatan Teluk Ambon, 2010-2013
 Table 4.31. Number of Children who Got Vaccination in Teluk Ambon Subdistrict, 2010-2013

Jenis Vaksinasi Type of Vaccination		2010	2011	2012	2013
1		2	3	4	5
	BCG	689	803	858	889
	I	726	832	836	849
DPT	II	695	819	790	801
	III	666	787	752	821
	I	735	830	847	883
	II	720	225	799	801
Polio	III	658	802	812	785
	IV	-	-	-	706
	Campak	721	808	740	572
	D.T.A I	750	852	849	572
	I	644	551	540	619
T.T.A	II	686	628	544	633

Sumber : Dinas Kesehatan Kota Ambon
 Source : Health Office of Ambon

Tabel 4.32. Banyaknya Bayi yang Sudah Mendapat Vaksinasi Hepatitis B di Kecamatan Teluk Ambon, 2010-2013
 Table 4.32. *Number of Babies who Got Hepatitis B Vaccination in Teluk Ambon Subdistrict, 2010-2013*

Jenis Vaksinasi <i>Type of Vaccination</i>		2010	2011	2012	2013
1		2	3	4	5
Hepatitis B	I	726	832	836	845
	II	695	813	790	801
	III	666	787	752	821

Sumber : Dinas Kesehatan Kota Ambon
 Source : *Health Office of Ambon*

Tabel 4.33. Banyaknya Penyerapan Gizi Balita di Kecamatan Teluk Ambon, 2010-2013
 Table 4.33. Number of Integrated Ministering Post and Toddler Nutrient Absorption in Teluk Ambon Subdistrict, 2010-2013

Penyerapan Gizi Balita <i>Nutrient Conditions</i>	2010	2011	2012	2013
1	2	3	4	5
Baik <i>Good</i>	1 710	1 839	2 163	2 750
Kurang <i>Less</i>	260	349	206	127
Buruk <i>Bad</i>	-	-	-	4
Lebih <i>More</i>	26	7	17	14
Teluk Ambon	1 996	2 195	2 386	2 895

Sumber : Dinas Kesehatan Kota Ambon
 Source : Health Office of Ambon

Banyaknya Klinik Keluarga Berencana dan Pos Pelayanan Keluarga Berencana Desa (PPKBD) di Kecamatan Teluk Ambon, 2010-2014
 Tabel 4.34. *Number of Planned Family Clinic and Post of Village Planned Family Service in Teluk Ambon Subdistrict, 2010-2014*

Uraian <i>Description</i>	2010	2011	2012	2013	2014
1	2	3	4	5	6
Klinik KB <i>Planned Family Clinic</i>	10	10	10	11	12
PPKBD <i>Post of Village Planned Family Service</i>	8	8	8	8	7

Sumber : Badan Pemberdayaan Masyarakat, Perempuan dan Keluarga Berencana Kota Ambon

Source : *Civic, Woman Empowerment and Planned Family Board of Ambon*

Tabel 4.35. Jumlah Keluarga dan Total Jiwa serta Jumlah Keluarga Miskin dan Jiwa miskin di Kecamatan Teluk Ambon, 2010-2014
 Table 4.35. *Number of Family and Population, Number of Poor Family and Poor People in Teluk Ambon Subdistrict, 2010-2014*

Tahun Year	Penduduk Total Total Population		Penduduk Miskin Poor Population	
	Jumlah Keluarga Family	Jumlah Jiwa People	Jumlah Keluarga Family	Jumlah Jiwa People
1	2	3	4	5
2010	7 903	31 739	1 622	6 293
2011	8 052	33 284	1 670	6 434
2012	8 139	33 617	1 618	6 473
2013	8 254	33 886	1 679	6 789
2014	8 409	34 916	1 652	6 744

Sumber : Badan Pemberdayaan Masyarakat, Perempuan dan Keluarga Berencana Kota Ambon

Source : *Civic, Woman Empowerment and Planned Family Board of Ambon*

Tabel 4.36. Jumlah Penduduk Kecamatan Teluk Ambon Menurut Agama, 2010-2014
 Table 4.36. Number of Teluk Ambon Population by Religion, 2010-2014

Tahun Year	Islam Moslem	Kristen Protestan Protestant	Kristen Khatolik Catholic	Hindu Hindus	Budha Budhas
1	2	3	4	5	6
2010	32 680**)	15 206	2 369	*)	*)
2011	*)	15 206	2 540	*)	*)
2012	35 837**)	15 321	2 761	*)	*)
2013	35 837 **)	15 992	2 785	*)	*)
2014	36 826 **)	16 338	2 895	*)	*)

Keterangan/Note : *) Data Tidak Tersedia / Data Not Available

**) Termasuk Kecamatan T. A. Baguala, Tidak dapat Dipisahkan
 Included Subdistrict of T. A. Baguala, can not be separated

Sumber : Kantor Kementerian Agama Kota Ambon

Source : Office of Ministry of Religion Affairs, Ambon

Tabel 4.37. Banyaknya Sarana Peribadatan di Kecamatan Teluk Ambon, 2014
 Table 4.37. Number of Places of Worship in Teluk Ambon Subdistrict, 2014

Tahun Year	Masjid Masjid	Langgar Prayer Houses	Mushola Mushollah	Gereja Protestan Churches
1	2	3	4	5
2014	61*)	-	27*)	31

Lanjutan Tabel/Continued Table 4.37

Tahun Year	Gereja Khatolik Kathedrals	Kapel Chapel	Pura	Vihara
1	6	7	8	9
2014	3	2	-	-

Keterangan/Note : *) Termasuk Kecamatan T. A. Baguala, Tidak dapat Dipisahkan
 Included Subdistrict of T. A. Baguala, can not be separated

Sumber : Kantor Kementerian Agama Kota Ambon
 Source : Office of Ministry of Religion Affairs, Ambon

Tabel 4.38. Banyaknya Jemaah Haji di Kecamatan Teluk Ambon yang Melaksanakan Ibadah haji, 2010-2014
 Table 4.38. *Number of Moslem Pilgrims in Teluk Ambon Subdistrict, 2010-2014*

Tahun Year	Laki-laki Male	Perempuan Female	Jumlah Total
1	2	3	4
2010	-	-	-
2011	-	-	-
2012	13*)	30*)	43*)
2013	5*)	18*)	23*)
2014	10*)	23*)	33*)

Keterangan/Note : *) Termasuk Kecamatan T. A. Baguala, Tidak dapat dipisahkan
Included Subdistrict of T. A. Baguala, can not be separated

Sumber : Kantor Kementerian Agama Kota Ambon

Source : *Office of Ministry of Religion Affairs, Ambon*

Tabel 4.39. Banyaknya Keluarga yang Kondisi Perumahan dan Lingkungan Tidak Layak di Kecamatan Teluk Ambon, 2010-2014
Table 4.39. Number of Family that Have Improper Housing Facilities and Environment in Teluk Ambon Subdistrict, 2010-2014

Tahun Year	Jumlah Keluarga Tidak Layak Improper Family	Jenis Kelamin / Sex		Jumlah Jiwa dalam Keluarga Number of Family Member
		Laki-laki Male	Perempuan Female	
1	2	3	4	5
2010	518	244	274	1968
2011	599	252	347	2 311
2012	599	252	347	2 311
2013	599	252	347	2 311
2014	526	226	300	2 198

Sumber : Dinas Kesejahteraan Sosial Kota Ambon
 Source : Official of Social Welfare of Ambon

Tabel 4.40. Banyaknya Anak Terlantar di Kecamatan Teluk Ambon dirinci Menurut Jenis Kelamin dan Tingkat Pendidikan, 2010-2014
 Table 4.40. *Number of Waif in Teluk Ambon Subdistrict by Sex and Education Attainment, 2010-2014*

Tahun Year	Jumlah Anak Terlantar Number of Waif	Jenis Kelamin / Sex	
		Laki-laki Male	Perempuan Female
1	2	3	4
2010	185	97	88
2011	185	97	88
2012	185	97	88
2013	185	97	88
2014	185	97	88

Lanjutan Tabel / Continued Table 4.40

Tahun Year	Tingkat Pendidikan Anak Terlantar Educational Attainment of Waif			
	SD / Elementary School	SMP / Junior High School	SMA / Senior High School	Akademi/P.T Academy
1	5	6	7	8
2010	76	44	37	2
2011	88	54	37	2
2012	88	54	37	2
2013	88	54	37	2
2014	78	99	37	2


Sumber : Dinas Kesejahteraan Sosial Kota Ambon
 Source : *Official of Social Welfare of Ambon*

BAB
CHAPTER



Pertanian
Agriculture

<https://lambonka.com/go.id>



V. PERTANIAN • AGRICULTURE

Tanaman Pangan

Data luas tanam, luas panen, jumlah hasil produksi, dan rata-rata produksi tanaman pangan di Kecamatan Teluk Ambon Tahun 2014, yang meliputi ubi kayu, ubi jalar, jagung dan kacang tanah disajikan pada Tabel 5.1 sampai dengan Tabel 5.4.

Selanjutnya, data luas panen dan produksi tanaman hortikultura di Kecamatan Teluk Ambon pada Tahun 2014, yang meliputi tanaman sayur-sayuran dan buah-buahan, disajikan pada Tabel 5.5 dan Tabel 5.6.

Peternakan

Data populasi ternak dan unggas di Kecamatan Teluk Ambon keadaan Tahun 2010-2014 dapat dilihat dengan jelas pada Tabel 5.7.

Perikanan

Pada Tabel 5.8 diperlihatkan perkembangan produksi dan nilai produksi Perikanan di Kecamatan Teluk Ambon menurut jenis ikan tahun 2014.

Food Crops Agriculture

The datas of cultivated area, harvested area, production and production rate at Teluk Ambon Subdistrict in the year 2014 which includes cassava, sweet potato, corn and peanut can be seen on the Table 5.1 up to Table 5.4.

Then, datas of harvested area and production of horticulture in Teluk Ambon Subdistrict in the year 2014 which includes vegetables and fruits are presented with detail in Table 5.5 and Table 5.6.

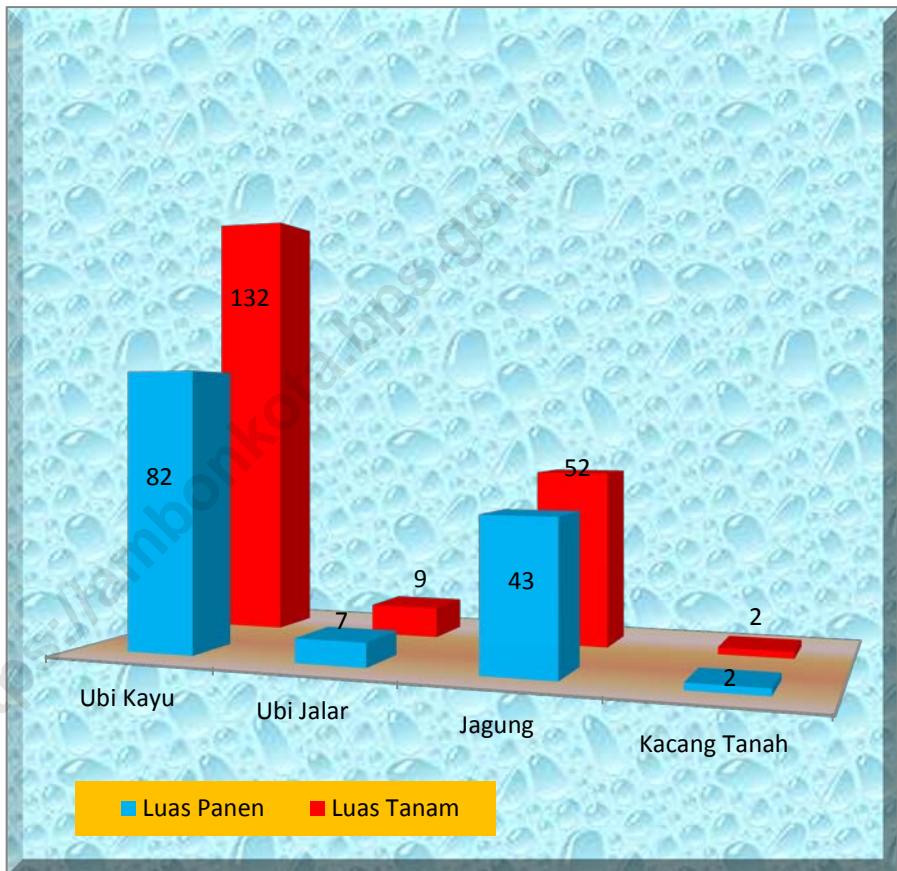
Animal Husbandary

The datas of livestocks population in Teluk Ambon Subdistrict in the year 2010-2014 can be seen on Table 5.7.

Fisheries

In the Table 5.8 can be viewed the trend of production and value of fisheries Sub-Sector in Teluk Ambon Subdistrict by fish species (2014).

Gambar 5. Luas Tanam dan Luas Panen Tanaman Pangan Menurut Komoditi di Kecamatan Teluk Ambon, 2014
Figure 5. Cultivated Area and Harvested Area of Food Crops by Commodity in Teluk Ambon Subdistrict, 2014



Tabel 5.1. Luas Tanam, Luas Panen, Hasil Produksi dan Rata-rata produksi Ubi Kayu di Kecamatan Teluk Ambon, 2014
 Table 5.1. *Cultivated Area, Harvested Area, Production and Production Rate of Cassava in Teluk Ambon Subdistrict, 2014*

Desa/ Kelurahan <i>Villages</i>	Luas Tanam <i>Cultivated Area (Ha)</i>	Luas Panen <i>Harvested Area (Ha)</i>	Hasil Produksi <i>Production (Ton)</i>	Rata-rata Produksi <i>Production Rate (Ton/ha)</i>
1	2	3	4	5
Laha	18,00	12,00	240	20,00
Tawiri	22,00	13,00	260	20,00
Hative Besar	18,50	11,50	230	20,00
Wayame	20,00	12,00	240	20,00
Rumah Tiga	24,00	14,00	280	20,00
Kel. Tihu	0,50	0,50	10	20,00
Poka	20,00	13,00	260	20,00
Hunuth/DP	9,00	6,00	120	20,00
Teluk Ambon	132,00	82,00	1 640	20,00

Sumber : Dinas Kehutanan Pertanian dan Peternakan Kota Ambon

Source : *Ambon Regional Office of Forestry, Agricultural and Animal Husbandry*

Tabel 5.2. Luas Tanam, Luas Panen, Hasil Produksi dan Rata-rata produksi Ubi Jalar di Kecamatan Teluk Ambon, 2014
 Table 5.2. *Cultivated Area, Harvested Area, Production and Production Rate of Sweet Potatoes in Teluk Ambon Subdistrict, 2014*

Desa/ Kelurahan <i>Villages</i>	Luas Tanam <i>Cultivated Area</i> (Ha)	Luas Panen <i>Harvested Area</i> (Ha)	Hasil Produksi <i>Production</i> (Ton)	Rata-rata Produksi <i>Production Rate</i> (Ton/ha)
1	2	3	4	5
Laha	1,00	1,00	10,00	10,00
Tawiri	1,50	1,00	10,00	10,00
Hative Besar	3,00	2,00	20,00	10,00
Wayame	1,00	1,00	10,00	10,00
Rumah Tiga	1,00	1,00	10,00	10,00
Kel. Tihu	0	0	0	0
Poka	1,00	0,50	5,00	10,00
Hunuth/DP	0,50	0,50	5,00	10,00
Teluk Ambon	9,00	7,00	70,00	10,00

Sumber : Dinas Kehutanan Pertanian dan Peternakan Kota Ambon

Source : *Ambon Regional Office of Forestry, Agricultural and Animal Husbandry*

Tabel 5.3. Luas Tanam, Luas Panen, Hasil Produksi dan Rata-rata produksi Jagung di Kecamatan Teluk Ambon, 2014
 Table 5.3. *Cultivated Area, Harvested Area, Production and Production Rate of Corn in Teluk Ambon Subdistrict, 2014*

Desa/ Kelurahan <i>Villages</i>	Luas Tanam <i>Cultivated Area</i> (Ha)	Luas Panen <i>Harvested Area</i> (Ha)	Hasil Produksi <i>Production</i> (Ton)	Rata-rata Produksi <i>Production Rate</i> (Ton/ha)
1	2	3	4	5
Laha	5,00	4,00	14,02	3,51
Tawiri	8,00	6,00	21,03	3,51
Hative Besar	8,00	7,00	24,54	3,51
Wayame	8,00	7,00	24,54	3,51
Rumah Tiga	10,00	8,00	28,05	3,51
Kel. Tihu	0,50	0,50	1,75	3,51
Poka	8,00	7,00	24,54	3,51
Hunuth/DP	4,50	3,50	12,27	3,51
Teluk Ambon	52,00	43,00	150,75	3,51

Sumber : Dinas Kehutanan Pertanian dan Peternakan Kota Ambon

Source : *Ambon Regional Office of Forestry, Agricultural and Animal Husbandry*

Tabel 5.4. Luas Tanam, Luas Panen, Hasil Produksi dan Rata-rata Produksi Kacang Tanah di Kecamatan Teluk Ambon, 2014
 Table 5.4. *Cultivated Area, Harvested Area, Production and Production Rate of Peanut in Teluk Ambon Subdistrict, 2014*

Desa/ Kelurahan <i>Villages</i>	Luas Tanam <i>Cultivated Area</i> (Ha)	Luas Panen <i>Harvested Area</i> (Ha)	Hasil Produksi <i>Production</i> (Ton)	Rata-rata Produksi <i>Production Rate</i> (Ton/Ha)
1	2	3	4	5
Laha	2,00	2,00	2,50	1,25
Tawiri	0	0	0	0
Hative Besar	0	0	0	0
Wayame	0	0	0	0
Rumah Tiga	0	0	0	0
Kel. Tihu	0	0	0	0
Poka	0	0	0	0
Hunuth/DP	0	0	0	0
Teluk Ambon	2,00	2,00	2,50	1,25

Sumber : Dinas Kehutanan Pertanian dan Peternakan Kota Ambon

Source : *Ambon Regional Office of Forestry, Agricultural and Animal Husbandry*

Luas Tanam, Luas Panen, Hasil Produksi dan Rata-rata produksi Komoditi Sayur-sayuran di Kecamatan Teluk
Tabel 5.5. Ambon, 2014
Table Cultivated Area, Harvested Area, Production and Production Rate of Vegetables in Teluk Ambon Subdistrict, 2014

Jenis Sayuran <i>Sort of Vegetables</i>	Luas Area <i>Total Area</i> (Ha)	Luas Panen <i>Harvested Area</i> (Ha)	Produksi <i>Production</i> (Ton)	Rata-rata Produksi <i>Production Rate</i> (Ton/Ha)
1	2	3	4	5
Bawang Merah <i>Garlic</i>	2,00	1,00	5,60	5,60
Daun Bawang <i>Leek</i>	11,00	8,00	61,20	7,65
Kubis/Kol <i>Cabbage</i>	12,00	10,00	208,70	20,87
Petsai/ Sawi <i>Chinese Cabbage</i>	70,25	60,25	561,53	9,32
Kacang Panjang <i>Long Beans</i>	49,50	42,50	337,03	7,93
Cabe Besar <i>Chili</i>	0	0	0	0
Cabe Rawit <i>Chili</i>	13,50	10,50	63,00	6,00
Tomat <i>Tomatoes</i>	20,50	17,50	237,30	13,56
Terung <i>Eggplants</i>	24,00	19,00	169,29	8,91
Buncis <i>Green Beans</i>	25,00	22,00	260,48	11,84
Ketimun <i>Cucumber</i>	31,00	22,00	268,40	12,20
Labu Siam <i>Chayote</i>	5,75	17,50	841,40	48,08
Kangkung <i>Kangkungs</i>	65,00	25,00	213,35	8,53
Bayam <i>Spinach</i>	20,50	56,00	347,20	6,20

Sumber : Dinas Kehutanan Pertanian dan Peternakan Kota Ambon

Source : Ambon Regional Office of Forestry, Agricultural and Animal Husbandry

Luas Tanam, Luas Panen, Hasil Produksi dan Rata-rata produksi Komoditi Buah-buahan di Kecamatan Teluk Ambon, 2014
 Tabel 5.6. 2014
 Table *Cultivated Area, Harvested Area, Production and Production Rate of Fruits in Teluk Ambon Subdistrict, 2014*

Jenis Buah-buahan <i>Sort of Fruits</i>	Luas Area <i>Total Area</i> (Ha)	Luas Panen <i>Harvested Area</i> (Ha)	Produksi <i>Production</i> (Ton)	Rata-rata Produksi <i>Production Rate</i> (Ton/Ha)
1	2	3	4	5
Alpukat/ <i>Avocado</i>	4,80	1,92	23,04	12,00
Belimbing/ <i>Star Fruits</i>	1,58	0,41	4,92	12,00
Duku/Langsat/Kokosan	26,01	1,26	10,08	8,00
Durian/ <i>Durians</i>	58,81	2,69	33,63	12,50
Jambu Biji	1,08	1,51	25,67	17,00
Jambu Air	1,26	0,99	7,72	7,80
Mangga/ <i>Mangoes</i>	6,47	1,86	18,60	10,00
Manggis/ <i>Mangosteen</i>	2,50	1,50	12,00	8,00
Nangka/Cempedak/ <i>Jackfruits</i>	2,34	1,26	11,34	9,00
Nenas/ <i>Pineapples</i>	7,52	5,06	75,90	15,00
Pepaya/ <i>Papayas</i>	1,05	0,68	27,20	40,00
Pisang/ <i>Bananas</i>	10,80	6,75	270,00	40,00
Rambutan	38,46	2,08	10,40	5,00
Salak/ <i>Bark</i>	0,24	0,06	0,90	15,00

Sumber : Dinas Kehutanan Pertanian dan Peternakan Kota Ambon
 Source : *Ambon Regional Office of Forestry, Agricultural and Animal Husbandry*

Tabel 5.7. Populasi Ternak di Kecamatan Teluk Ambon (Ekor), 2010-2014
 Table 5.7. Livestock Population in Teluk Ambon Subdistrict (Tail), 2010-2014

Jenis Ternak <i>Kinds of Livestock</i>	2010 (*)	2011	2012	2013	2014
1	2	3	4	5	6
Sapi <i>Cow</i>		546	719	730	1 113
Kerbau <i>Buffalo</i>		-	-	2	-
Kambing <i>Goat</i>		578	302	453	119
Babi <i>Pig</i>		614	474	1 853	7 908
Itik <i>Duck</i>		361	581	579	220
Ayam Petelur <i>Layer-Chicken</i>		-	-	4 830	-
Ayam Pedaging <i>Broiler</i>		5 728	14 000	-	-
Ayam Buras <i>Free-Range Chicken</i>		7 072	18 085	553	235

Keterangan/Note : *) Data Tidak Tersedia / *Data Not Available*

Sumber : Dinas Kehutanan Pertanian dan Peternakan Kota Ambon

Source : *Ambon Regional Office of Forestry, Agricultural and Animal Husbandry*

Tabel 5.8. Perkembangan Produksi dan Nilai Produksi Perikanan Menurut Jenis Ikan di Kecamatan Teluk Ambon, 2014
 Table 5.8. Trend of Fishery Production and Value by Fish Species in Teluk Ambon Subdistrict, 2014

Jenis Ikan <i>Fish Species</i>	Produksi <i>Production</i> (Ton)	Nilai <i>Value</i> (.000 Rp)
1	2	3
Cakalang <i>Skipjack</i>	2 750,70	16 504 200
Tuna <i>Tuna</i>	581,75	8 726 250
Kembung <i>Rastrelligers</i>	241,60	1 208 000
Tongkol <i>Scombridae</i>	2 043,21	5 108 025
Layang <i>Decapterus Spp</i>	2 046,44	6 139 320
Selar <i>Trevailles</i>	105,47	421 880
Lalosi	2,40	7 200
Teri <i>Anchovy</i>	8,19	20 475
Lainnya <i>Others</i>	7,41	29 640
Jumlah/ <i>Total</i>	7 787,17	38 164 990

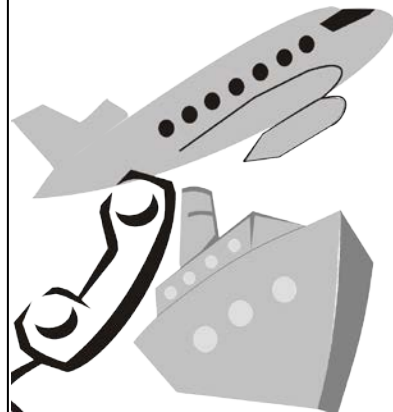
Sumber : Dinas Kelautan dan Perikanan Kota Ambon

Source : Ambon Regional Office of Oceanic and Fisheries

BAB
CHAPTER

19

Transportasi
Transportation



<https://lambonko.com/go.id>

VI. TRANSPORTASI TRANSPORTATION

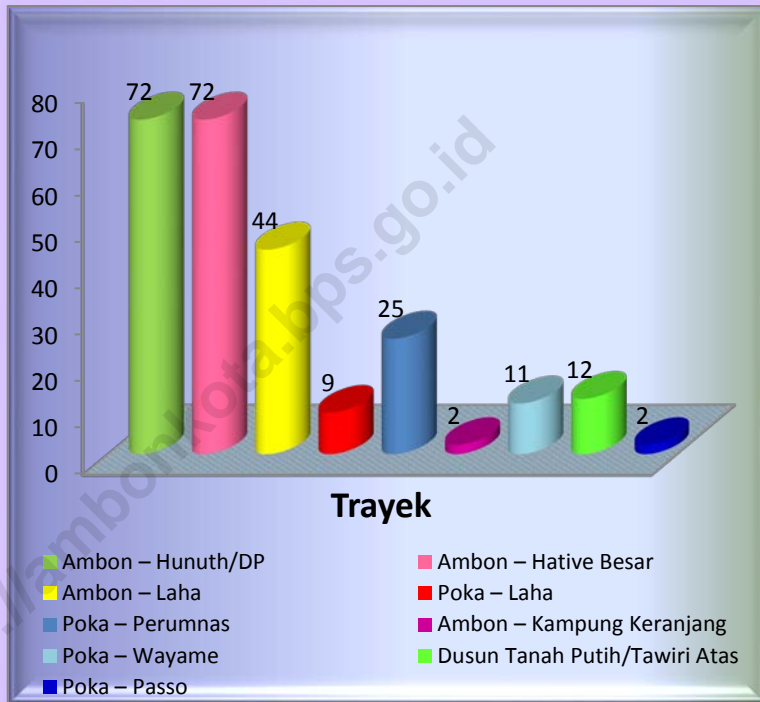
Peranan sektor transportasi sangat penting dalam pembangunan, karena merupakan penunjang bagi kelancaran pembangunan pada sektor-sektor lainnya

The role of the transport sector is very important in development to support the development of the other sectors.

Jumlah sarana angkutan darat yang beroperasi di Kecamatan Teluk Ambon pada Tahun 2013 tercatat sebanyak 249 unit yang melayani 9 (Sembilan) trayek (Tabel 6.1)

The number of land transport operating in Teluk Ambon Subdistrict in 2013 recorded 249 units that serve 9 routes (Table 6.1).

Gambar 6. Jumlah Mobil Angkutan Penumpang Menurut Trayek yang Beroperasi di Kecamatan Teluk Ambon, 2013
 Figure 6. Number of Public Transports Operated in Teluk Ambon Subdistrict by Designated Routes, 2013



Tabel 6.1. Jumlah Mobil Angkutan Penumpang Menurut Trayek yang Beroperasi di Teluk Ambon, 2009 – 2013
 Table 6.1. *Number of Public Transports Operated in Teluk Ambon Subdistrict by Designated Routes, 2009 – 2013*


Trayek yang Dilayani <i>Designated Routes</i>	Jumlah Mobil Angkutan <i>Number of Public Transport</i>				
	2009	2010	2011	2012	2013
1	2	3	4	5	6
Ambon – Hunuth/DP	63	79	79	72	72
Ambon – Hative Besar	59	68	68	71	72
Ambon – Laha	21	25	25	38	44
Poka – Laha	9	11	10	9	9
Poka – Perumnas	26	29	29	25	25
Ambon – Kampung Keranjang	2	2	2	2	2
Poka – Wayame	15	15	15	11	11
Dusun Tanah Putih/Tawiri Atas	6	16	12	12	12
Poka – Passo	1	1	2	2	2
Jumlah/ <i>Total</i>	202	246	242	242	249

Sumber : Dinas Perhubungan Kota Ambon
 Source : *Ambon Regional Office of Transportation*

BAB
CHAPTER

09

Hotel dan Pariwisata
Hotel and Tourism



<https://lambonko.com/90.id>

VII. HOTEL DAN PARIWISATA **HOTEL AND TOURISM**

Kota Ambon Manise adalah julukan yang diberikan karena Kota Ambon memiliki panorama yang indah dengan objek wisata yang tersebar pada 5 (lima) kecamatan baik yang di darat/pegunungan, pantai maupun lautan, yang mana menjadi perhatian wisatawan baik lokal maupun asing.

Berdasarkan data dari Dinas Pariwisata dan Kebudayaan Kota Ambon terdapat 11 objek wisata yang berlokasi di Kecamatan Teluk Ambon. Dari 11 objek tersebut 36,36 persennya masih belum dikembangkan (Tabel 7.1).

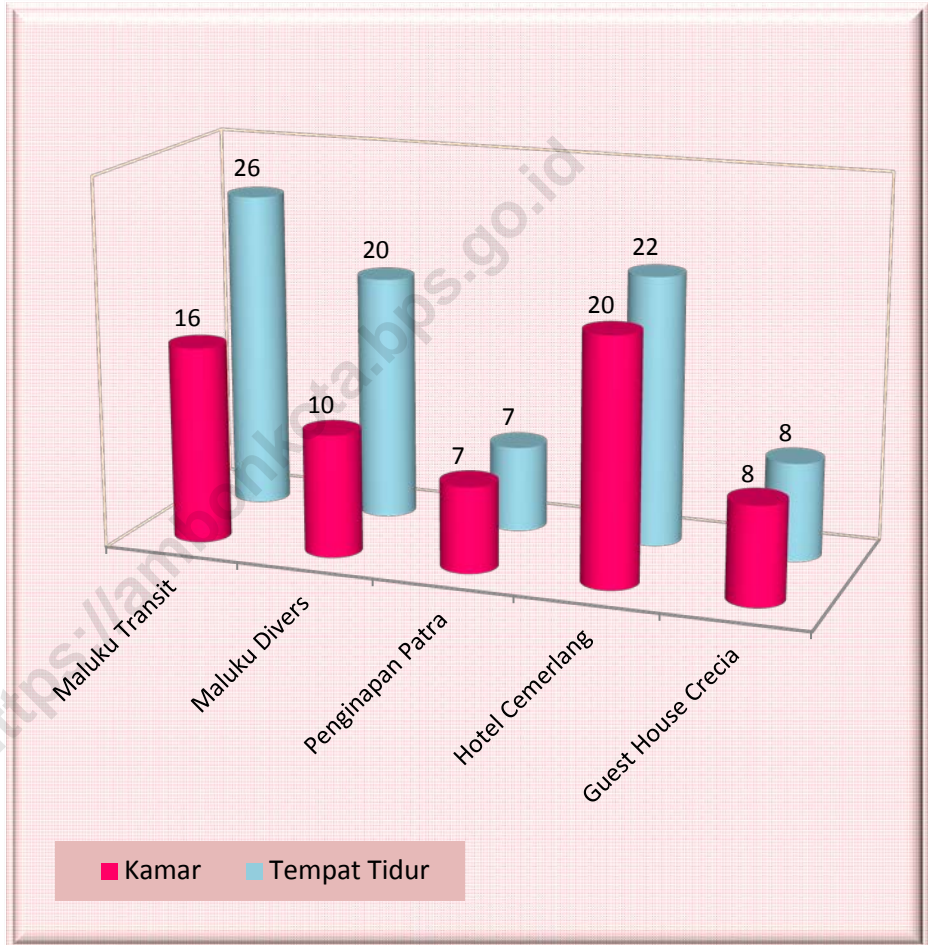
Jumlah hotel di Kecamatan Teluk Ambon pada tahun 2014 tercatat 5 (lima) hotel, yang menyediakan 61 kamar dan 83 buah tempat tidur (Tabel 7.2)

The Sweet Ambon is a called to Ambon City because it has a beautiful panorama with many lands and marine tourism object that spread in five subdistricts, which could attracted both foreign and domestic tourist.

Based on the data of Ambon Regional Office of Tourism and Culture, there were 11 tourism object in Teluk Ambon Subdistrict, with 36,36 percent that has not developed yet (Table 7.1).

In 2014, number of hotel in Teluk Ambon Subdistrict were 5 hotels, which have 61 rooms and 83 beds available (Table 7.2).

Gambar 7. Jumlah Kamar dan Tempat Tidur pada Hotel-hotel di Kecamatan Teluk Ambon, 2014
 Figure 7. *Number of Rooms and Beds at The Hotels in Teluk Ambon Subdistrict, 2014*



Tabel 7.1. Nama Objek Wisata di Kecamatan Teluk Ambon Menurut Desa, 2014
 Table 7.1. *Names of Tourism Objects in Teluk Ambon Subdistrict by Villages, 2014*

Lokasi <i>Location</i>	Nama <i>Name</i>	Jenis <i>Type</i>
1	2	3
Desa Laha	Kali Air Besar <i>Air Besar River</i>	Alam *) <i>Nature</i>
	Pantai Air manis <i>Air manis Beach</i>	Pantai*) <i>Beach</i>
	Taman Laut Laha <i>Laha Sea Garden</i>	Alam <i>Nature</i>
Desa Tawiri	Monumen Baringin Tokai <i>Beringin Tokai Monument</i>	Sejarah <i>Historical</i>
	Monumen Auatralia <i>Australian Monument</i>	Sejarah <i>Historical</i>
	Monumen Jepang <i>Japan Monument</i>	Sejarah <i>Historical</i>
	Air Panas <i>Hot Water</i>	Alam <i>Nature</i>
Desa Hative Besar	Taman Laut Hative Besar <i>Hative Besar Sea Garden</i>	Taman Laut*) <i>Sea Garden</i>
Desa Wayame	Taman Laut wayame <i>Wayame Sea Garden</i>	Taman Laut*) <i>Sea Garden</i>
Desa Rumah Tiga	Monumen Rompius <i>Rompius Monument</i>	Sejarah <i>Historical</i>
Desa Poka	Taman Dr. J. Leimena <i>Dr. J. Leimena Garden</i>	

Keterangan/ Remark : *) belum Dikembangkan/ *Not Developed*
 Sumber/ Source : *Dinas pariwisata dan Kebudayaan Kota Ambon/ Ambon Regional Office of Tourism and Culture*

Banyaknya Hotel, Kamar dan Tempat
Tidur pada Hotel-hotel di Kecamatan
Tabel 7.2. Teluk Ambon, 2014
*Table Number of Hotels, Rooms and Beds in
Teluk Ambon Subdistrict, 2014*

Nama Hotel <i>Names of Hotel</i>	Jumlah <i>Total</i>	
	Kamar <i>Room</i>	Tempat Tidur <i>Bed</i>
<i>1</i>	<i>2</i>	<i>3</i>
Maluku Transit	16	26
Maluku Divers	10	20
Penginapan Patra	7	7
Hotel Cemerlang	20	22
Guest House Crecia	8	8
Jumlah/Total	61	83

Sumber : Laporan Perhotelan
Source : *Hotel Affairs Reports*

BAB
CHAPTER



Keuangan dan Harga-Harga
Finance and Prices



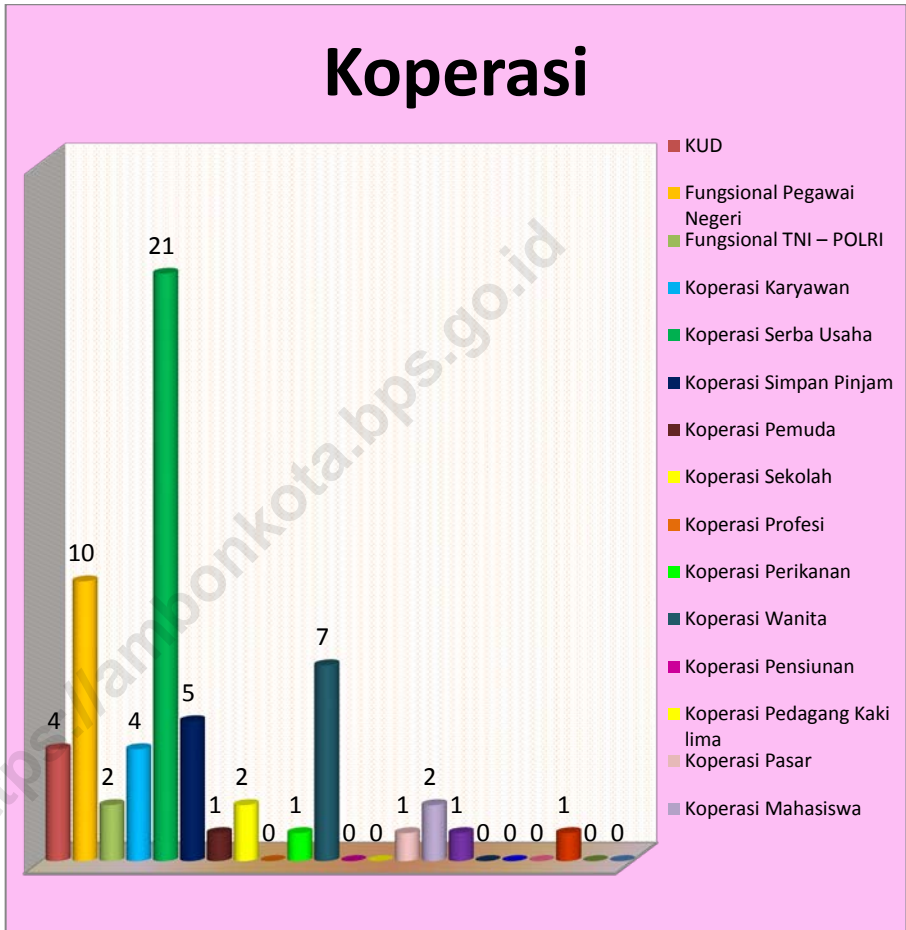
<https://lambonkita.com/go.id>

VIII. KEUANGAN DAN HARGA-HARGA **FINANCE AND PRICES**

Kebutuhan akan jasa keuangan koperasi sebagai unit usaha kecil dan menengah semakin meningkat. Di Kecamatan Teluk Ambon sampai dengan tahun 2014 tercatat sebanyak 62 unit koperasi. Dari jumlah tersebut Koperasi Serba Usaha adalah yang terbanyak yaitu sebanyak 21 unit dan diikuti oleh Koperasi Pegawai Negeri, sebanyak 10 unit.

Need for cooperation financial service by middle and small scale company has progressively increased. In Teluk Ambon Subdistrict until 2014 counted 62 unit of cooperation. From the total, the Serba Usaha Cooperative has 21 units and the following by Pegawai Negeri cooperative has 10 units.

Gambar 8. Banyaknya Koperasi di Kecamatan Teluk Ambon, 2014
 Figure 8. Number of Cooperation in Teluk Ambon Subdistrict, 2014



Tabel 8.1. Banyaknya Koperasi di Kecamatan Teluk Ambon, 2014
 Table 8.1. *Number of Cooperation in Teluk Ambon Subdistrict, 2014*

Jenis Koperasi <i>Type of Cooperation</i>	Jumlah <i>Total</i>
1	2
KUD	4
Fungsional Pegawai Negeri	10
Fungsional TNI – POLRI	2
Koperasi Karyawan	4
Koperasi Serba Usaha	21
Koperasi Simpan Pinjam	5
Koperasi Pemuda	1
Koperasi Sekolah	2
Koperasi Profesi	-
Koperasi Perikanan	1
Koperasi Wanita	7
Koperasi Pensiunan	-
Koperasi Pedagang Kaki lima	-
Koperasi Pasar	1
Koperasi Mahasiswa	2
Koperasi Pertanian	1
Koperasi Jasa Kelistrikan	-
Koperasi Veteran	-
Koperasi Kerajinan	-
Koperasi Angkutan	1
Koperasi Pondok Pesantren	-
Koperasi Jasa	-
Jumlah/Total	62

Sumber : Dinas Koperasi Kota Ambon

Source : *Ambon Regional Office of Cooperation*

DATA

Mencerdaskan Bangsa



BADAN PUSAT STATISTIK KOTA AMBON

Jln. Haruhun (Komplek Puleh) Kel. Waihoka - Ambon (97122)

Telp./Fax. : (0911) 352774

email:bps8171@bps.go.id