



HASIL SENSUS PENDUDUK 2010 KABUPATEN BATANG HARI

Data Agregat per Kecamatan

<http://batangharikab.go.id>



BADAN PUSAT STATISTIK KABUPATEN BATANG HARI

Sekapur Sirih

Sebagai pengemban amanat Undang-Undang Nomor 16 Tahun 1997 tentang Statistik dan sejalan dengan rekomendasi Perserikatan Bangsa-Bangsa (PBB) mengenai Sensus Penduduk dan Perumahan Tahun 2010 (Population and Housing Census Round 2010), BPS akan menyelenggarakan Sensus Penduduk 2010 (SP2010). Kegiatan ini diselenggarakan secara masif di seluruh Indonesia dengan mengerahkan ratusan ribu petugas yang telah terlatih.

Laporan Eksekutif Hasil Sensus Penduduk 2010 Kabupaten Batang Hari Angka Agregat per Kecamatan ini menyajikan agregat data dasar penduduk yang diperoleh dari pelaksanaan SP2010 pada periode Mei 2010 di Kabupaten Batang Hari. Cakupan data dasar dari angka agregat hasil SP2010 ini adalah jumlah penduduk menurut jenis kelamin, wilayah administrasi, berikut parameter-parameter turunannya seperti kepadatan penduduk, seks rasio, dan laju pertumbuhan penduduk, baik yang bertempat tinggal tetap maupun yang tidak bertempat tinggal tetap.

Kami mengucapkan terima kasih atas saran, kritik, dan informasi yang telah kami terima selama pelaksanaan SP2010 sebagai wujud kepedulian masyarakat terhadap kegiatan pelaksanaan SP2010.

Publikasi ini merupakan persembahan awal kami bagi berbagai publikasi lain yang akan diterbitkan seiring dengan diterbitkan angka final hasil SP2010. Kepada semua pihak yang telah membantu terbitnya publikasi ini, diucapkan terima kasih.

Muara Bulian, Agustus 2010.

Kepala BPS Kabupaten Batang Hari

APRIALIS,SP



DUKUNGAN KEPALA DAERAH



SUKSESKAN
SENSUS PENDUDUK 2010
1-31 MEI 2010

BERKAS & PARTNER








SENSUS PENDUDUK 2010

10 MEI 2010

JAWABAN ANDA
BANTU KEBERHASILAN
BANGUNAN BANGSA



Gambaran Umum Penduduk Kabupaten Batang Hari

Assalaamu'alaikum warohmatulahi wabarokatuh

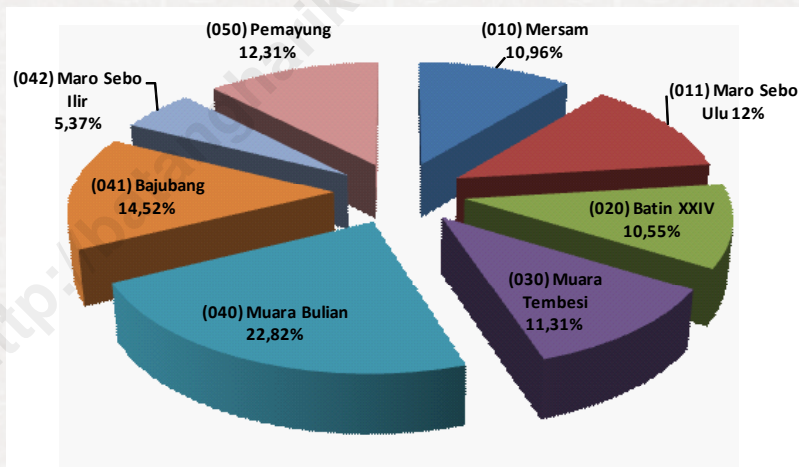
Salam sejahtera bagi kita semua

Berdasarkan hasil pencacahan Sensus Penduduk 2010, jumlah penduduk sementara Kabupaten Batang Hari adalah 240.743 orang, yang terdiri atas 123.212 laki-laki dan 117.531 perempuan. Dari hasil SP2010 tampak bahwa penyebaran penduduk Kabupaten Batang Hari masih berpusat di kecamatan Muara Bulian yang merupakan ibukota kabupaten dan sekaligus pusat kegiatan ekonomi. Kecamatan Muara Bulian mendominasi penyebaran penduduk Kabupaten Batang Hari sebesar 22,82 persen, sedangkan kecamatan yang lain hanya berkisar di angka 10 persen, bahkan Kecamatan Maro Sebo Ilir yang merupakan kecamatan dengan penduduk terendah hanya berpenduduk 5,37 persen dari total seluruh penduduk kabupaten. Tiga kecamatan dengan jumlah penduduk terbanyak adalah Kecamatan Muara Bulian, Kecamatan Bajubang dan Kecamatan Pelayung dengan jumlah penduduk masing-masing berjumlah 54.937 orang, 34.955 orang dan 29.647 orang.

Wassalamu'alaikum warohmatulahi wabarokatuh.

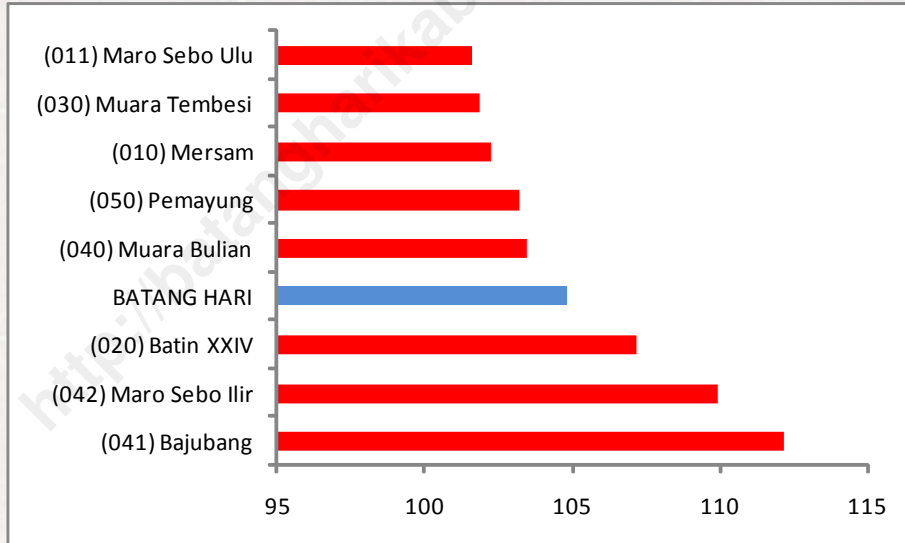
Tabel Jumlah Penduduk Menurut Provinsi dan Jenis Kelamin

Kecamatan	Laki-Laki	Perempuan	Laki-Laki + Perempuan	Sex Ratio
(1)	(2)	(3)	(4)	(5)
(010) Mersam	13.334	13.040	26.374	102,25
(011) Maro Sebo Ulu	14.762	14.527	29.289	101,62
(020) Batin XXIV	13.139	12.259	25.398	107,18
(030) Muara Tembesi	13.735	13.487	27.222	101,84
(040) Muara Bulian	27.937	27.000	54.937	103,47
(041) Bajubang	18.482	16.473	34.955	112,20
(042) Maro Sebo Ilir	6.767	6.154	12.921	109,96
(050) Peminggir	15.056	14.591	29.647	103,19
BATANG HARI	123.212	117.531	240.743	104,83



Sex Ratio Penduduk Kabupaten Batang Hari

Sex ratio merupakan suatu ukuran yang menunjukkan keseimbangan komposisi penduduk berdasarkan gender, yang dihitung dengan membagi jumlah penduduk laki-laki dengan jumlah penduduk perempuan dikali 100. Sex ratio penduduk Kabupaten Batang Hari adalah sebesar 104,83 yang artinya jumlah penduduk laki-laki 4,83 persen lebih banyak dibandingkan jumlah penduduk perempuan. Sex ratio terbesar terdapat di Kecamatan Bajubang sebesar 112,20 dan yang terkecil terdapat di Kecamatan Maro Sebo Ulu sebesar 101,62. Dari 8 kecamatan di Kabupaten Batang Hari tidak ada sex ratio yang kurang dari 100. Hal ini menunjukkan bahwa jumlah penduduk laki-laki tiap kecamatan selalu lebih banyak dibandingkan jumlah penduduk perempuan.




Jumlah Penduduk




240.743 orang

 20 ribu orang



Sex Ratio = 104,83



Laju Pertumbuhan Penduduk Kabupaten Batang Hari Tahun 2000-2010

Laju pertumbuhan penduduk Kabupaten Batang Hari selama sepuluh tahun terakhir yakni dari tahun 2000-2010 sebesar 2,36 persen. Laju pertumbuhan penduduk Kecamatan Bajubang adalah yang tertinggi dibandingkan kecamatan-kecamatan lain di Kabupaten Batang Hari yaitu sebesar 3,15 persen, sedangkan yang terendah di Kecamatan Maro Sebo Ilir yaitu sebesar -0,56 persen. Penurunan jumlah penduduk di Kecamatan Maro Sebo Ilir dibandingkan dengan tahun 2000 terjadi karena banyaknya penduduk di wilayah tujuan transmigrasi yang pergi meninggalkan Kecamatan Maro Sebo Ilir.

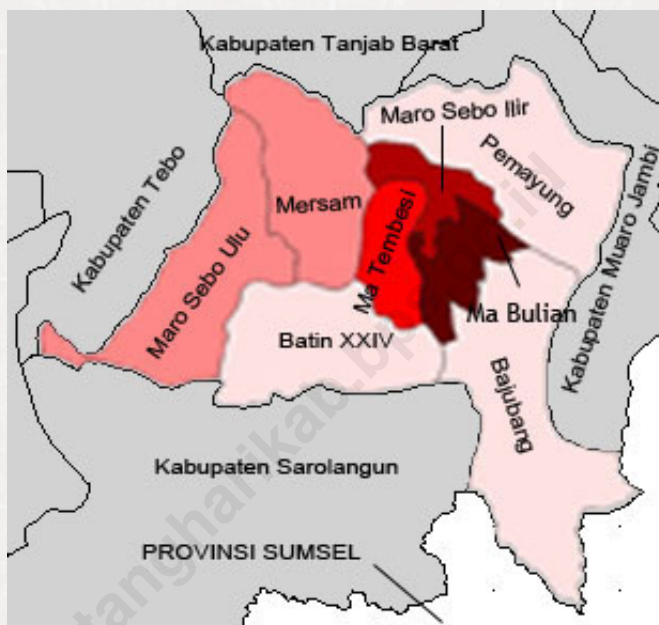
Laju Pertumbuhan Penduduk Kabupaten Batang Hari




Kepadatan Penduduk Kabupaten Batang Hari

Kepadatan penduduk mengukur keseimbangan antara ketersediaan wilayah tempat tinggal dengan penduduk yang meninggalnya, serta sebagai indikasi awal pemerataan penduduk suatu wilayah. Dengan luas wilayah Kabupaten Batang Hari sekitar 5.804,83 kilo meter persegi yang didiami oleh 240.743 orang maka rata-rata tingkat kepadatan penduduk Kabupaten Batang Hari adalah 41,47 orang per kilo meter persegi. Kecamatan yang paling tinggi tingkat kepadatan penduduknya adalah Kecamatan Muara Bulian yang mencapai 131 orang per kilo meter persegi, sedangkan yang paling rendah adalah Kecamatan Batin XXIV sebanyak 28 orang per kilo meter persegi.

Kepadatan Penduduk Kabupaten Batang Hari Menurut Kecamatan



Kepadatan Penduduk (jiwa/km²)



Rata-Rata Anggota Rumah Tangga Kabupaten Batang Hari

Jumlah rumah tangga berdasarkan hasil SP2010 adalah 58.761 rumah tangga. Ini berarti bahwa banyaknya penduduk yang menempati satu rumah tangga dari hasil SP2010 rata-rata sebanyak 4,10 orang. Rata-rata anggota rumah tangga di setiap Kecamatan berkisar antara 3,69 orang sampai dengan 4,55 orang.

Kecamatan Bajubang, Mersam, Maro Sebo Ilir dan Batin XXIV memiliki rata-rata anggota rumah tangga di bawah rata-rata Kabupaten yaitu sebesar 3,69, 3,80, 3,93 dan 4,08 orang. Kecamatan Bajubang yang merupakan kecamatan dengan angka pertumbuhan penduduk tertinggi dan jumlah penduduk terbesar kedua ternyata mempunyai rata-rata anggota rumah tangga paling kecil. Hal ini menunjukkan peningkatan jumlah penduduk di kecamatan ini juga diimbangi peningkatan jumlah rumah tangga yang cukup besar.

**Rata-Rata Anggota Rumah Tangga
Kabupaten Batang Hari Menurut Kecamatan
Hasil SP2010**

Kecamatan	Jumlah Rumah Tangga	Jumlah Penduduk	Rata-rata ART
(1)	(2)	(3)	(4)
(010) Mersam	6.932	26.374	3,80
(011) Maro Sebo Ulu	6.444	29.289	4,55
(020) Batin XXIV	6.224	25.398	4,08
(030) Muara Tembesi	6.505	27.222	4,18
(040) Muara Bulian	13.053	54.937	4,21
(041) Bajubang	9.470	34.955	3,69
(042) Maro Sebo Ilir	3.289	12.921	3,93
(050) Pelayung	6.844	29.647	4,33
BATANG HARI	58.761	240.743	4,10

Penutup

Penyelenggaraan Sensus Penduduk merupakan hajatan besar bangsa yang dilaksanakan setiap 10 tahun sekali dengan melibatkan petugas yang banyak dan anggaran yang cukup besar.

Hasil SP2010 sangat penting dalam rangka perencanaan pembangunan kedepan. Pembangunan yang melalui perencanaan yang matang dan didukung dengan data yang baik diperlukan agar hasil-hasil pembangunan dapat dirasakan oleh masyarakat.

Diharapkan dengan penyusunan publikasi hasil SP2010 data agregat per kecamatan ini dapat tercermin gambaran secara umum penduduk Kabupaten Batang Hari hasil SP2010, sehingga dapat memberikan wacana awal bagi para pengambil keputusan dalam merencanakan berbagai macam pembangunan khususnya di Kabupaten Batang Hari.

Ucapan Terima Kasih

Seluruh jajaran BPS Kabupaten Batang Hari mengucapkan terimakasih yang sebesar-besarnya atas bantuan yang telah diberikan oleh berbagai pihak dalam rangka menyukseskan seluruh rangkaian kegiatan SP2010. Dalam kesempatan ini secara khusus kami sampaikan terima kasih kepada :

- ✓ Bupati Batang Hari
- ✓ Wakil Bupati Batang Hari
- ✓ Ketua DPRD Batang Hari
- ✓ Sekretaris Daerah Kabupaten Batang Hari
- ✓ Seluruh Kepala Dinas dan Bagian Pemerintah Kabupaten Batang Hari serta Instansi terkait.
- ✓ Para Camat dan Kepala Desa/Kelurahan se-Kabupaten Batang Hari
- ✓ Para Petugas Lapangan Sensus Penduduk 2010
- ✓ Dan seluruh masyarakat Batang Hari yang telah membantu mensukseskan pelaksanaan Sensus Penduduk 2010.

<http://batanghariab.bps.go.id>



**SENSUS
PENDUDUK
2010**