

Katalog BPS: 1101002.5171.031

***Statistik Daerah
Kecamatan Denpasar Utara
Tahun 2015***



**BADAN PUSAT STATISTIK
KOTA DENPASAR**

STATISTIK DAERAH
KECAMATAN DENPASAR UTARA
2015

<http://denpasarkota.bps.go.id>
<http://denpasarkota.bps.go.id>

**STATISTIK DAERAH
KECAMATAN DENPASAR UTARA
2015**

ISBN : 978-602-73400-1-5
No. Publikasi : 51715.15.11
Katalog BPS : 1101002.5171.031
Ukuran Buku : 17,6 cm x 25 cm
Jumlah Halaman : viii + 15 halaman

Tim Penyusun :
Pennanggung Jawab : I Gede Suarta, SE., M.Agb
Penanggung Jawab Teknis : I Gede Antara Putra, SE
Penulis : I Nyoman Rasna, S.Sos

Diterbitkan Oleh : Badan Pusat Statistik Kota Denpasar
Jl Mulawarman No 11 Denpasar
Telp (0361) 418770, Fax (0361) 434326
e-mail : bps5171@bps.go.id

Dicetak Oleh : Percetakan "Arysta Jaya"

Boleh dikutip dengan menyebut sumbernya



Kata Pengantar



Penerbitan publikasi **Statistik Daerah Kecamatan Denpasar Utara 2015** dimaksudkan untuk melengkapi ragam publikasi statistik yang telah tersedia di daerah seperti Kecamatan Dalam Angka. Buku ini menyajikan indikator-indikator terpilih yang menggambarkan tentang kondisi Kecamatan Denpasar Utara dalam bentuk tampilan uraian deskriptif sederhana.

Saya berharap, publikasi **Statistik Daerah Kecamatan Denpasar Utara 2015** ini mampu memberikan informasi secara cepat dan tepat kepada pemerintah di tingkat kecamatan dan masyarakat yang dapat digunakan sebagai dasar perencanaan, monitor dan evaluasi mengenai perkembangan pembangunan diberbagai sektor serta membantu para pengguna data lainnya dalam memahami kondisi umum wilayah Kecamatan Denpasar Utara.

Akhirnya, saya mengucapkan terima kasih dan penghargaan setinggi-tingginya kepada semua pihak yang telah berpartisipasi hingga terbitnya publikasi ini, dan semoga Tuhan Yang Maha Kuasa senantiasa meridhoi usaha kita.

Denpasar, Oktober 2015
Kepala Badan Pusat Statistik
Kota Denpasar,

I Gede Suarta, SE, M. Agb.



Daftar Isi

1. Geografi dan Iklim.....	1	6. Perumahan.....	6
2. Pemerintahan.....	2	7. Pertanian.....	7
3. Penduduk.....	3	8. Hotel dan Pariwisata.....	8
4. Pendidikan.....	4	9. Industri Pengolahan.....	9
5. Kesehatan.....	5	10. Pendapatan Regional.....	10
		Tabel Lampiran.....	11-15

GEOGRAFI DAN IKLIM

*Curah hujan tertinggi terjadi pada Bulan Desember 2014
Seluruh wilayah Kecamatan Denpasar Utara merupakan daerah bukan
pantai /pesisir*

1

Kecamatan Denpasar Utara merupakan bagian dari wilayah Kota Denpasar dengan luas wilayah hanya 31,12 Km², terbagi dalam 11 desa/kelurahan, dan 102 dusun/banjar.

Seluruh desa/kelurahan di Kecamatan Denpasar Utara merupakan desa/kelurahan bukan pantai/pesisir. Menurut jenis desa, tiga desa/kelurahan diantaranya berstatus kelurahan, dan delapan desa/kelurahan berstatus desa dinas.

***** Tahukah Anda**

Kecamatan Denpasar Utara merupakan kecamatan terluas kedua setelah Denpasar Selatan, atau 24,59 persen dari luas wilayah Kota Denpasar.

Suhu maksimum 34,8^oC terjadi pada bulan Nopember, dan suhu minimum 22,5^oC terjadi pada bulan September. Kelembaban udara maksimum 79 persen pada bulan Desember, minimum 68 persen pada bulan September. Curah hujan maksimum 406,6 mm pada bulan Desember, dan minimum 0,0 mm pada bulan September.

Peta Wilayah Kecamatan Denpasar Utara



Statistik Geografi dan Iklim

Uraian	Satuan	2013	2014
Luas	Km ²	31,42	31,42
Suhu	^o C	20,2-36,4	22,5-34,8
Kelembaban	%	70-79	68-79
Curah hujan	mm	0,4-516,2	0,0-406,6
Desa pesisir	Desa/kel	0	0
Desa bukan pesisir	Desa/kel	11	11

Sumber: BMKG Wilayah III Denpasar

2

PEMERINTAHAN

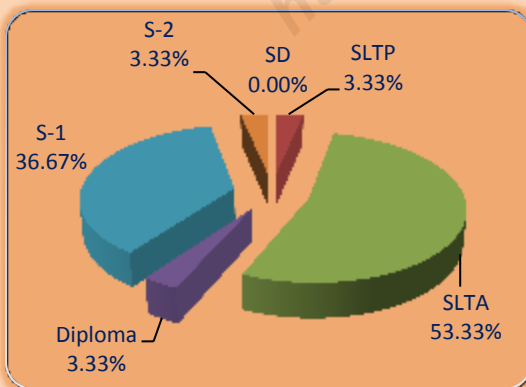
- Wilayah administrasi Kecamatan Denpasar Utara tidak mengalami pemekaran dalam 5 tahun terakhir
- Sebagian besar PNS di Kecamatan Denpasar Utara berpendidikan menengah ke atas

Statistik Pemerintahan di Kecamatan Denpasar Utara Tahun 2012-2014

Wilayah Administrasi	2012	2013	2014
Kelurahan	3	3	3
Desa	8	8	8
Lingk/Banjar	102	102	102
Jumlah PNS :			
Laki-laki	36	32	33
Perempuan	21	28	27
Jumlah	57	60	60

Sumber : Kantor Camat Denpasar Utara

Persentase PNS di Kecamatan Denpasar Utara menurut Tingkat Pendidikan 2014



Sumber : Kantor Camat Denpasar Utara

Sejak tahun 2009, jumlah desa dan kelurahan di Kecamatan Denpasar Utara tidak mengalami perubahan/pemekaran.

Untuk menjalankan roda pemerintahan di tingkat kecamatan, Kecamatan Denpasar Utara didukung oleh Sumber Daya Manusia yang cukup kualifiet, dimana sebagian besar pegawai negeri sipilnya berpendidikan SLTA keatas. Dari seluruh PNS di jajaran pemerintahan Kecamatan Denpasar Utara yang berpendidikan SLTA sebanyak 53,33 persen, 36,67 persen berpendidikan S1, 3,33 persen berpendidikan S2, 33.33 persen berpendidikan diploma, dan 3,33 berpendidikan SLTP.

Dilihat dari persamaan gender, persentase kaum perempuan dalam pemerintahan Kecamatan Denpasar Utara berjumlah 45,00 persen, jumlah ini menurun dari tahun lalu yang besarnya mencapai 46,67 persen.

***** Tahukah Anda**

Sebagian besar desa/kelurahan di Kecamatan Denpasar Utara berstatus sebagai pedesaan/rural

PENDUDUK

Penduduk Denpasar Utara tahun 2014 mencapai 191.180 jiwa

Peningkatan jumlah penduduk di Kecamatan Denpasar Utara dipengaruhi oleh tingginya migrasi masuk

3

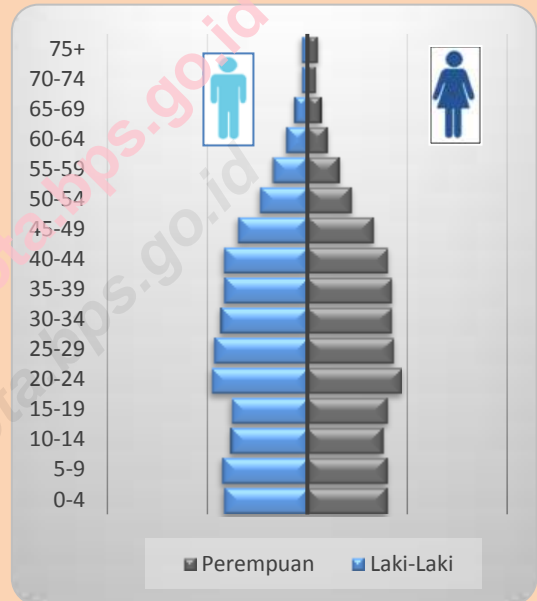
Jumlah penduduk Kecamatan Denpasar Utara pada tahun 2014 mencapai 191.180 jiwa, terdiri dari 97.760 laki-laki dan 93.420 perempuan (*sex ratio 104,65*). Dibandingkan tahun sebelumnya terjadi penambahan jumlah penduduk sebanyak 3.490 jiwa. peningkatan jumlah penduduk lebih disebabkan oleh migrasi masuk lebih tinggi dari pada migrasi keluar. Hal ini tidak terlepas dari pengaruh Kecamatan Denpasar Utara terletak dekat dengan salah satu pusat kegiatan industri pariwisata di Bali umumnya dan Kota Denpasar khususnya.

Berdasarkan komposisi penduduk menurut kelompok umur, sebesar 71,66 persen adalah penduduk usia produktif. Sisanya 28,34 persen penduduk usia tidak produktif yang akan menjadi beban bagi penduduk usia produktif. Angka beban tanggungan/*dependensi ratio* muda Kecamatan Denpasar Utara sebesar 35,04%, sedangkan angka beban tanggungan tua sebesar 4,50 %.

*** Tahukah Anda

Setiap 100 orang yang bekerja/usia produktif di Kecamatan Denpasar Utara menanggung kehidupan bagi 40 orang yang tidak bekerja/usia tidak produktif

Piramida Penduduk Denpasar Utara 2014



Sumber : BPS Kota Denpasar

Indikator Kependudukan Denpasar Utara

Uraian	2012	2013	2014
Jumlah Penduduk	185 600	187 690	191 180
Sex Ratio	104,41	104,66	104,65
Kepadatan Penduduk (jiwa/km ²)	5 964	6 031	6 143
Komposisi Penduduk (%)			
0-14	25,54	25,28	25,11
15-64	71,23	71,45	71,66
65+	3,23	3,27	3,23

Sumber : BPS Kota Denpasar

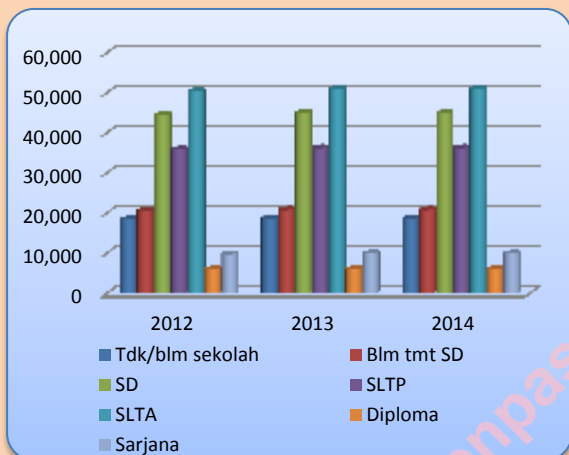
4

PENDIDIKAN

Penduduk Denpasar Utara tahun 2012 - 2014 yang tamat SLTA keatas terus mengalami peningkatan

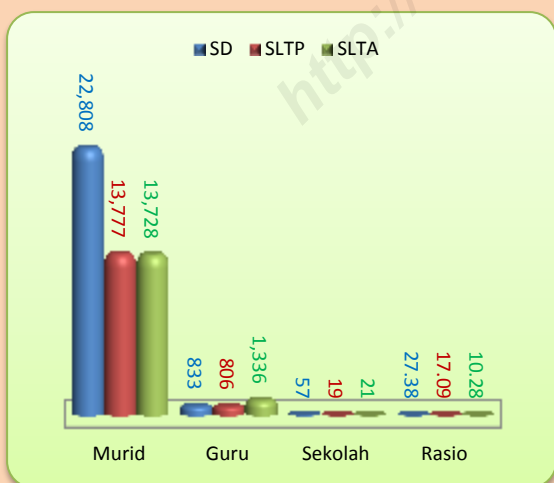
Rasio murid terhadap guru merupakan alat ukur tingkat mutu pengajaran dikelas, semakin tinggi rasio, semakin rendah mutu / kualitas pendidikan

Jumlah Penduduk dirinci menurut Jenjang Pendidikan Tertinggi yang Ditamatkan



Sumber : Kantor Desa/Kelurahan

Jumlah Murid, Guru, Sekolah, dan Ratio Murid terhadap Guru menurut Jenjang Pendidikan Tahun 2014



Sumber : Kantor Desa/Kelurahan

Berhasil tidaknya pembangunan suatu bangsa banyak dipengaruhi oleh tingkat pendidikan penduduknya. Semakin tinggi tingkat pendidikan penduduknya berdampak positif bagi masa depan. Selama tiga tahun terakhir, penduduk Kecamatan Denpasar Utara yang tamat sekolah SLTA ke atas terus mengalami peningkatan. Gambaran selengkapnya dapat dilihat pada gambar di samping.

Tercapainya program pembangunan di bidang pendidikan, perlu mendapat dukungan infrastruktur yang memadai. Pemerintah harus menjamin ketersediaan sarana dan prasarana sekolah di berbagai jenjang pendidikan. Pada tahun 2014 di Kecamatan Denpasar Utara rasio murid terhadap guru pada Sekolah Dasar 27,38 sedangkan SLTP 17,09 dan SLTA sebanyak 10,28.

*** Tahukah Anda

Kecukupan guru untuk jenjang pendidikan dasar dan menengah di Denpasar Utara sudah cukup memadai. Tinggal meningkatkan kualitasnya guna mencetak SDM yang mempunyai daya saing tinggi.

Fasilitas kesehatan yang ada di Denpasar Utara sangat representatif untuk meningkatkan derajat kesehatan masyarakatnya

Dalam upaya meningkatkan kualitas masyarakat Denpasar Utara, maka ketersediaan sarana kesehatan yang dapat diakses oleh seluruh lapisan masyarakat adalah suatu keharusan guna melindungi kesehatan masyarakat dengan menjamin tersedianya upaya kesehatan yang paripurna, merata, terjangkau, bermutu dan berkeadilan.

Fasilitas kesehatan yang tersedia di Kecamatan Denpasar Utara secara umum sudah sangat memadai, hal ini dapat dilihat dari tempat praktek dokter yang telah ada di setiap desa/kelurahan. Namun ketersediaan puskesmas/Pustu sebagai fasilitas kesehatan yang lebih dekat dengan masyarakat perlu mendapat perhatian, karena di Desa Daging Puri Kauh dan Daging Puri Kaja belum memiliki puskesmas/Pustu.

Tenaga medis di Denpasar Utara 19,94 persen adalah bidan, dokter 52,81 persen, dokter gigi 2,25 persen, dan sisanya 25,00 persen adalah tenaga medis lainnya.

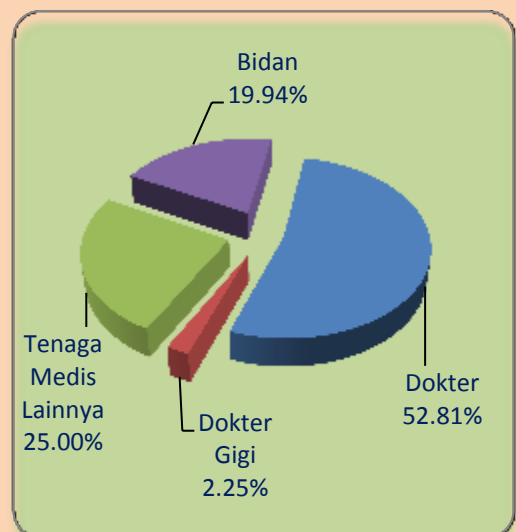
***** Tahukah Anda**
Fasilitas kesehatan yang representatif dan terjangkau oleh seluruh lapisan masyarakat akan meningkatkan derajat kesehatan masyarakat

Jumlah Fasilitas Kesehatan di Kecamatan Denpasar Utara

Fasilitas kesehatan	2012	2013	2014
Rumah Sakit Bersalin	13	9	9
Puskesmas	3	3	3
Puskesmas Pembantu	6	6	6

Sumber : Kantor Desa/Kelurahan

Persentase Tenaga Medis di Kecamatan Denpasar Utara 2014



Sumber : Kantor Desa/Kelurahan

6

PERUMAHAN

Perumahan merupakan tempat tiap individu yang ada saling berinteraksi dan mempengaruhi satu sama lain serta memiliki "sense of belonging" atas lingkungan tempat tinggalnya (Abrams, 1964:7)

Statistik Perumahan Denpasar Utara

Uraian	2012	2013	2014
Rumahtangga menurut sumber air minum			
✚ PAM	5.391	5.573	5.676
✚ Sumur Pompa	8.365	8.770	9.099
✚ Sumur terlindung	2.179	2.284	2.370
✚ Lainnya	38.196	41.395	42.948
Sumber penerangan rumah tangga (%)			
✚ Listrik	100,00	100,00	100,00
✚ Non listrik	0,00	0,00	0,00

Sumber : Kantor Desa/Kelurahan

Tipe Bangunan Tempat Tinggal Penduduk Denpasar Utara



Sumber : Kantor Desa/Kelurahan

Perumahan adalah kelompok rumah yang berfungsi sebagai lingkungan tempat tinggal atau hunian yang dilengkapi dengan prasarana lingkungan yaitu kelengkapan dasar fisik lingkungan, diantaranya adalah penyediaan air minum dan ketersediaan listrik.

Pada tahun 2014 rumah tangga yang menggunakan PAM sebagai sumber air minum adalah sebanyak 5.676 rumahtangga, sumur pompa sebanyak 9.099 rumahtangga, dan sumur terlindung sebanyak 2.370 rumahtangga, dan yang terbanyak sumber lainnya 42.948 (71 persen) disebabkan masyarakat lebih memilih air dalam kemasan/bermerk sebagai sumber air minum, sedangkan sumber air dari PAM dan sumur terlindung digunakan untuk keperluan mandi, cuci, kakus (MCK).

Sementara untuk keperluan penerangan, seluruh rumahtangga di Denpasar Utara telah terlayani oleh listrik dari PLN.

***** Tahukah Anda**
Sebagian besar masyarakat Kecamatan Denpasar Utara menggunakan air kemasan/bermerk untuk keperluan minum, sementara air PAM dan sumur dipergunakan untuk keperluan MCK

Untuk mengantisipasi dampak krisis ekonomi global, Denpasar Utara harus mulai menempatkan pertanian dalam pilar ekonomi sebagai sumber pendapatan di Kecamatan Denpasar Utara

Denpasar Utara dengan wilayah terluas kedua setelah Denpasar Selatan, memiliki potensi pertanian yang cukup menjanjikan. Produksi padi pada tahun 2014 terjadi peningkatan sebesar 33,05 % dibandingkan tahun sebelumnya. Peningkatan ini disebabkan karena produktifitas padi per hektarnya, luas panen, dan juga didukung oleh keadaan iklim yang baik. Pada tahun 2014 produktifitas padi 6,49 ton/ha, kalau dibandingkan dengan tahun sebelumnya hanya mencapai 6,19 ton/ha.

Berbeda dengan pertanian tanaman pangan, sub sektor peternakan selama kurun waktu tiga tahun terakhir khususnya untuk ternak babi dan ayam mengalami tren penurunan, sedangkan ternak kambing produksinya relatif sangat kecil hanya di dibawah 60 ekor, lain halnya dengan ternak sapi produksinya lebih banyak berkisar di angka 1.400an ekor.

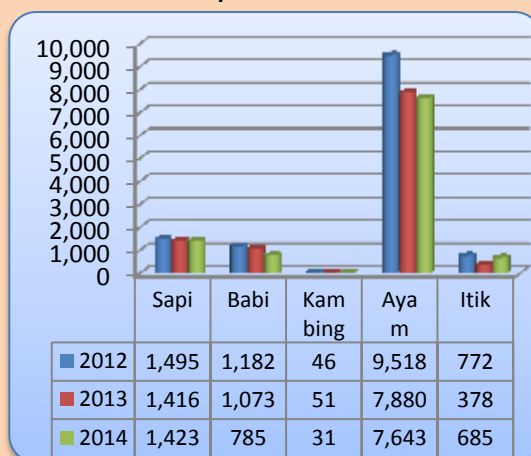
***** Tahukah Anda**
Sektor pertanian mampu memberikan kontribusi sebesar 7,24 persen terhadap perekonomian Kota Denpasar secara umum

Statistik Tanaman Pangan dan Buah Tahunan Denpasar Utara

Uraian	2012	2013	2014
Padi			
Luas panen (ha)	1.419	946	1.200
Produksi (ton)	8.445	5.857	7.793
Pisang			
Tanaman hasil (Rumpun)	6.136	2.550	3.270
Produksi (Kuintal)	484	318	309
Mangga			
Tanaman hasil (Pohon)	8.360	14.000	1.438
Produksi (Kuintal)	1.672	3.051	430

Sumber : Kantor Desa/Kelurahan

Populasi Ternak di Kecamatan Denpasar Utara



Sumber : BPS Kota Denpasar

8

HOTEL DAN PARIWISATA

Beragam obyek wisata di Kecamatan Denpasar Utara, menjadi daya tarik tersendiri bagi wisman dan wisnus yang datang, dan menuntut tersedianya akomodasi yang representatif, dan terjangkau oleh seluruh strata ekonomi wisatawan yang datang dan lebih lama menginap.

Sebagai daerah yang bertetangga dengan tujuan wisata utama di Kota Denpasar yakni Denpasar Selatan, jasa akomodasi merupakan bagian tak terpisahkan dari kegiatan pariwisata. Baik secara kuantitas maupun kualitas, akomodasi harus selalu menjadi perhatian agar pelancong asing maupun domestik betah tinggal di Denpasar, yang pada gilirannya secara ekonomi akan meningkatkan pendapatan daerah khususnya Kecamatan Denpasar Utara.

Dari 56 buah jasa akomodasi yang ada di Denpasar Utara, hanya ada dua hotel berbintang (bintang 3 dan bintang 5), 43 hotel melati, dan 11 buah pondok wisata.

Tenaga kerja yang terserap di sub sektor hotel ini sebanyak 712 orang. Jasa akomodasi dengan klasifikasi hotel melati menyerap tenaga kerja paling banyak, mencapai 61,66 %. Sementara itu hotel berbintang menyerap tenaga kerja 30,90 %, pondok wisata 7,44 %.

***** Tahukah Anda**

Sub sektor hotel memberikan kontribusi sebesar 20,76 persen terhadap perekonomian Kota Denpasar

Banyaknya Akomodasi di Denpasar Utara



Sumber : BPS Kota Denpasar

Jumlah Tenaga Kerja yang Terserap

Tenaga kerja	2012	2013	2014
✚ Berbintang	228	220	220
✚ Melati	462	495	439
✚ Pondok wisata	35	32	53
✚ Akomodasi Lainnya	1	2	0
Jumlah	726	749	712

Sumber : BPS Kota Denpasar

INDUSTRI PENGOLAHAN

9

Industri pengolahan di Denpasar pada umumnya tumbuh dan berkembang untuk memenuhi permintaan yang terjadi dari aktivitas kepariwisataan

Skala industri pengolahan besar dan sedang di Denpasar Utara didominasi oleh industri sedang yakni melibatkan 20-99 orang tenaga kerja termasuk pemilik yakni sebanyak 39 perusahaan. Sedangkan industri besar dengan tenaga kerja 100 orang atau lebih hanya sebanyak 2 perusahaan. Tenaga kerja yang terserap dari kegiatan industri besar dan sedang sebanyak 1.690 orang, lebih dari separohnya terserap pada industri yang berskala sedang.

Industri besar dan sedang di Kecamatan Denpasar Utara didominasi oleh klasifikasi usaha pengolahan pakaian jadi yakni sebesar 58,97 %. Terbanyak kedua bergerak di bidang pengolahan lainnya yakni 25,64 %, selanjutnya adalah industri pengolahan barang makanan sebesar 10,26 %, kemudian industri pengolahan barang logam, bukan mesin dan perabotannya yakni 5,13 %.

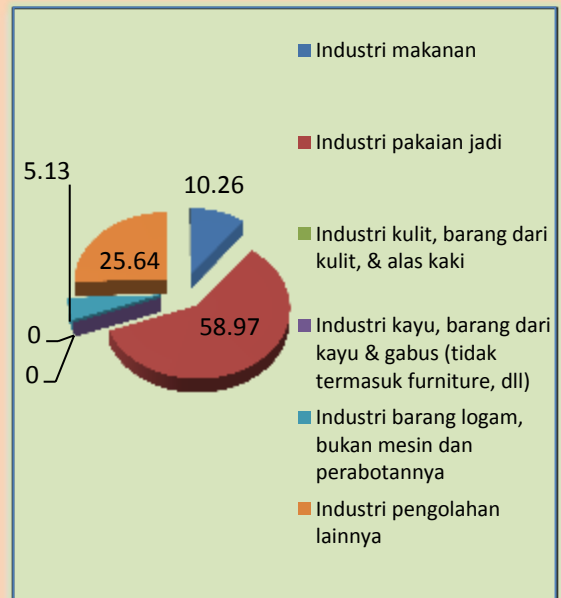
***** Tahukah Anda
Kegiatan industri pengolahan di Kota
Denpasar secara makro ekonomi tumbuh
sebesar 7,27 persen**

Statistik Industri Pengolahan di Denpasar Utara

Uraian	2012	2013	2014
Jumlah perusahaan			
✚ Industri besar	3	2	2
✚ Industri sedang	35	42	39
Jumlah tenaga kerja			
✚ Industri besar	519	569	480
✚ Industri sedang	1 107	1 381	1 210

Sumber : Disperindag Kota Denpasar

Persentase Klasifikasi Industri Pengolahan Besar dan Sedang di Denpasar Utara



Sumber : Disperindag Kota Denpasar

PRODUK DOMESTIK REGIONAL BRUTO

PDRB Kota Denpasar terus mengalami pertumbuhan

Walaupun terus mengalami pertumbuhan namun laju pertumbuhan tahun 2013 ke tahun 2014 lebih kecil dari laju pertumbuhan tahun 2012 ke tahun 2013

**PDRB Kota Denpasar Atas Dasar Harga Konstan
menurut 17 Kategori Lapangan Usaha
(milyar Rp) Tahun 2012 - 2014**

Kategori Lapangan Usaha	2012	2013	2014
A. Pertanian, Kehutanan, dan Perikanan	1.784,08	1.827,50	1.983,62
B. Pertambangan dan Penggalan	18,92	20,14	19,97
C. Industri Pengolahan	1.680,21	1.802,75	1.948,01
D. Pengadaan Listrik dan Gas	113,77	121,97	124,52
E. Pengadaan Air, Pengelolaan Sampah, Limbah dan Daur Ulang	76,41	79,94	85,23
F. Konstruksi	2.378,32	2.498,34	2.526,39
G. Perdagangan Besar dan Eceran; Reparasi Mobil dan Sepeda Motor	2.181,52	2.358,61	2.515,11
H. Transportasi dan Pergudangan	745,03	789,10	856,36
I. Penyediaan Akomodasi dan Makan Minum	5.573,80	5.989,05	6.318,39
J. Informasi dan Komunikasi	1.242,76	1.302,99	1.387,00
K. Jasa Keuangan dan Asuransi	1.391,68	1.557,30	1.696,85
L. Real Estate	1.126,17	1.194,07	1.292,79
M,N. Jasa Perusahaan	439,98	476,36	509,55
O. Administrasi Pemerintahan, Pertahanan dan Jaminan Sosial Wajib	1.389,42	1.376,12	1.516,58
P. Jasa Pendidikan	2.414,01	2.722,35	2.996,74
Q. Jasa Kesehatan dan Kegiatan Sosial	483,08	540,15	604,24
R,S,T,U. Jasa lainnya	358,01	369,61	396,13
PDRB	23.397,17	25.026,38	26.777,48

Sumber : BPS Kota Denpasar

Produk Domestik Regional Bruto (PDRB) merupakan nilai tambah bruto seluruh barang dan jasa yang tercipta atau dihasilkan di wilayah domestik suatu negara yang timbul akibat berbagai aktivitas ekonomi dalam suatu periode tertentu tanpa memperhatikan apakah faktor produksi yang dimiliki residen atau non-residen.

Selama sepuluh tahun terakhir, banyak perubahan yang terjadi pada tatanan global dan lokal yang sangat berpengaruh terhadap perekonomian nasional. Salah satu bentuk adaptasi pencatatan statistik nasional adalah melakukan perubahan tahun dasar PDB Indonesia dari tahun 2000 ke 2010. Badan Pusat Statistik (BPS) telah melakukan perubahan tahun dasar secara berkala sebanyak 5 (lima) kali yaitu pada tahun 1960, 1973, 1983, 1993, dan 2000. Tahun 2010 dipilih sebagai tahun dasar baru menggantikan tahun dasar 2000 dengan berbagai pertimbangan.

Klasifikasi PDRB menurut lapangan usaha tahun dasar 2000 (2000=100) menggunakan Klasifikasi Lapangan Usaha Indonesia 1990 (KLUI 1990) (9 sektor ekonomi), sedangkan pada PDRB tahun dasar 2010 (2010=100) menggunakan KBLI 2009 (17 kategori Lapangan usaha)

TABEL LAMPIRAN

<http://denpasarkota.bps.go.id>
<http://denpasarkota.bps.go.id>

Lampiran 2.1
Pegawai Negeri Sipil Kantor Camat Denpasar Utara menurut Jenis Kelamin

Jenis Kelamin	2012	2013	2014
Laki-laki	36	32	33
Perempuan	21	28	27
Jumlah	57	60	60

Sumber : Kantor Camat Denpasar Utara

Lampiran 2.2
Pegawai Negeri Sipil Kantor Camat Denpasar Utara menurut Jenjang Pendidikan

Jenjang Pendidikan	2012	2013	2014
SD	0	0	0
SMP	2	2	2
SMA	32	31	32
Diploma	1	2	2
S1	21	23	22
S2	1	2	2

Sumber : Kantor Camat Denpasar Utara

Lampiran 3.1
Jumlah Penduduk Denpasar Utara menurut Kelompok Umur
dan Jenis Kelamin

Kelompok Umur	Laki-laki	Perempuan	Jumlah
0-4	8.450	7.910	16.360
5-9	8.600	7.910	16.510
10-14	7.720	7.420	15.140
15-19	7.690	7.960	15.650
20-24	9.680	9.350	19.030
25-29	9.430	8.560	17.990
30-34	8.730	8.380	17.110
35-39	8.440	8.380	16.820
40-44	8.470	8.010	16.480
45-49	7.090	6.550	13.640
50-54	4.890	4.410	9.300
55-59	3.540	3.190	6.730
60-64	2.230	2.020	4.250
65-69	1.380	1.390	2.770
70-74	700	910	1.610
75+	720	1.070	1.790
Jumlah	97.760	93.420	191.180

Sumber : BPS Kota Denpasar



**SENSUS
EKONOMI**

D A T A

MENCERDASKAN BANGSA

<http://denpasarkota.bps.go.id>

ISBN : 978-602-73400-1-5



9 786027 340015



Badan Pusat Statistik Kota Denpasar

Jl. Muñawarman, No. 11, Denpasar 81111

Telp. (0361) 418770, Fax. (0361) 434326

Homepage: <http://denpasarkota.bps.go.id>

Email: bps5171@bps.go.id