

Katalog: 1101002.3327.030

STATISTIK DAERAH KECAMATAN BELIK 2016

<http://pemalangkab.bps.go.id>



**BADAN PUSAT STATISTIK
KABUPATEN PEMALANG**

STATISTIK DAERAH
KECAMATAN BELIK
2016

<http://pemalangkab.bps.go.id>



**BADAN PUSAT STATISTIK
KABUPATEN PEMALANG**

STATISTIK DAERAH KECAMATAN BELIK 2016

Katalog BPS : 1101002.3327.030

Jumlah Halaman : vi + 10 halaman

Naskah:

Dwi Agus Wahyu Riyadi, A.Md

Gambar Kulit :

Dwi Agus Wahyu Riyadi, A.Md

Diterbitkan oleh :

BPS Kabupaten Pematang

Boleh dikutip dengan menyebutkan sumbernya.



KATA SAMBUTAN



Puji syukur kami panjatkan kehadiran Tuhan Yang Maha Kuasa, karena atas karunia-Nya kita semua masih bisa terus berkarya membangun BPS tercinta. Publikasi **Statistik Daerah Kecamatan** ini merupakan inovasi dan pengembangan kegiatan perstatistikan serta penyebarluasan informasi data kecamatan sebagai salah satu upaya untuk mewujudkan visi BPS sebagai “pelopor data statistik terpercaya untuk semua”.

Penyusunan publikasi ini diterbitkan untuk melengkapi ragam publikasi statistik yang telah tersedia di tingkat kecamatan seperti Kecamatan Dalam Angka (KDA) yang memotret kondisi di lapangan sesuai keadaan masing-masing wilayah Kecamatan serta menyajikan indikator-indikator terpilih yang menggambarkan tentang kondisi daerah dalam bentuk uraian analisis deskriptif sederhana.

Saya berharap publikasi **Statistik Daerah Kecamatan** ini mampu memberikan informasi secara cepat dan tepat kepada pemerintah daerah dan masyarakat yang dapat digunakan sebagai dasar perencanaan dan evaluasi mengenai perkembangan pembangunan di berbagai sektor serta membantu para pengguna data lainnya dalam memahami kondisi umum daerahnya.

Tanggapan dan masukan terhadap publikasi ini tetap kami harapkan, dan kepada semua pihak yang telah membantu sehingga publikasi ini dapat terwujud kami sampaikan penghargaan yang setinggi-tingginya dan ucapan terima kasih.

Pemalang, September 2016
BPS KABUPATEN PEMALANG
KEPALA,

Dra. PRITA REXTIANA, M.M
NIP. 19660322 199103 2 001



Publikasi **Statistik Daerah Kecamatan Belik 2016** diterbitkan untuk melengkapi Kecamatan Dalam Angka yang sudah rutin diterbitkan tiap tahun. Berbeda dengan publikasi Kecamatan Dalam Angka (KDA) yang menitikberatkan pada tabel dan grafik, publikasi Statistik Daerah Kecamatan Belik lebih banyak menampilkan ulasan dan analisa dari angka yang ada serta situasi tentang wilayah.

Materi yang disajikan pada Statistik Daerah Kecamatan Belik berisi berbagai informasi/indikator yang terkait dengan hasil pembangunan serta kondisi sosial ekonomi, pendidikan dan kebudayaan.

Akhirnya kami sampaikan terima kasih dan penghargaan sebesar-besarnya kepada semua pihak yang telah membantu, sehingga penerbitan publikasi edisi ini dapat terlaksana. Kritik dan saran sangat kami hargai guna penyempurnaan publikasi di masa mendatang.

Pemalang, September 2016

KSK Belik

DWI AGUS WAHYU RIYADI
NIP. 19880521 201212 1 003

DAFTAR ISI

Sambutan	iii
Kata Pengantar	iv
Daftar Isi	v
Daftar Grafik/Tabel	vi
1. Geografi dan Iklim	1
2. Pemerintahan	2
3. Kependudukan.....	3
4. Pendidikan	4
5. Kesehatan	5
6. Kemiskinan.....	6
7. Pertanian	7
8. Transportasi dan Telekomunikasi.....	8
9. Industri, Perdagangan dan Koperasi.....	9
10.Perbandingan Kecamatan	10

DAFTAR GRAFIK/TABEL

Gambar 1.1	Peta Kecamatan Belik	1
Gambar 1.2	Persentase Luas Desa kecamatan Belik 2015.....	1
Tabel 2	Banyaknya Satuan Wilayah Administrasi per Desa di Kecamatan Belik Tahun 2015.....	2
Grafik 3	Piramida Penduduk Kecamatan Belik 2015	3
Tabel 4	Banyaknya Sekolah menurut jenisnya per desa/kelurahan di Kecamatan Belik tahun 2015	4
Tabel 5	Jumlah Tenaga Kesehatan Per desa di Kecamatan Belik Tahun 2015	5
Tabel 6	Jumlah Rumah Tangga dan Rumah Tangga Sasaran Kecamatan Belik Tahun 2015.....	6
Tabel 7	Luas Penggunaan Lahan (Ha) Menurut Jenisnya Per Desa di Kecamatan Belik Tahun 2015.....	7
Grafik 8	Jalan berdasarkan jenisnya kecamatan Belik 2015.....	8
Tabel 9	Banyaknya Toko, Warung , Rumah Makan dan Kedai Per Desa Kecamatan Belik Tahun 2015.....	9
Tabel 10	Luas Wilayah dan Jumlah Penduduk Kabupaten Pemalang tahun 2015.....	10

GEOGRAFI DAN IKLIM

Jarak dari Ibu Kota Kabupaten Pemalang ke
Kecamatan Belik ± 45 km

Luas wilayah kecamatan Belik 124,54 km² merupakan 11 % dari
Luas Kabupaten Pemalang

1

Kecamatan Belik terletak di dataran tinggi dengan ketinggian 738 meter di atas permukaan air laut. Jarak dari Barat ke Timur kurang lebih 19 km sedangkan jarak dari Utara ke Selatan kurang lebih 15 km.

Batas-Batas Kecamatan :

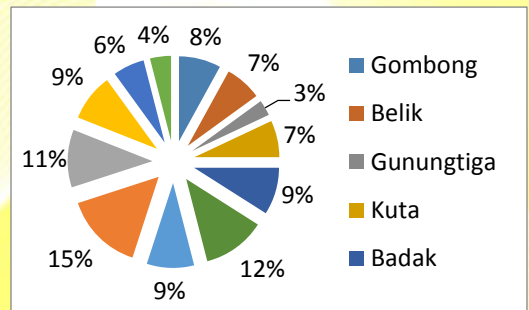
- Utara : Kecamatan Randudongkal
- Timur : Kecamatan Watukumpul
- Selatan : Kabupaten Purbalingga
- Barat : Kecamatan Pulosari

Luas wilayah Kecamatan Belik adalah 124,54 km². Curah hujan selama setahun (210 hari) = 5.389 mm, dengan rata-rata curah hujan setiap bulan = 14 hari 449 mm berdasar data tahun 2015.

Gambar 1. 1.
Peta Kecamatan Belik



Gambar 1.2. Persentase Luas Desa kecamatan Belik 2015



****** Tahukah anda, hari dan curah hujan di kecamatan Belik sepanjang tahun 2015 mengalami penurunan dibandingkan tahun sebelumnya**

Terdapat 3 tingkat satuan wilayah dibawah Desa/Kelurahan yg terdiri dari Dusun, Rukun Warga (RW) dan Rukun Tetangga (RT). Jumlah Dusun 48, RW 85 dan RT 393 yang tersebar dalam 12 Desa.

Dalam pelaksanaan administrasi pemerintahan sehari-hari didukung oleh 131 aparat Desa dengan 30 orang diantaranya menamatkan SD; 41 orang SMP; 56 orang SLTA dan 4 orang menamatkan perguruan tinggi. Sebanyak 130 orang aparat desa berstatus non PNS sedangkan sisanya berstatus PNS (1 orang).

Luas tanah bengkok sebesar 136,36 (Ha), seluruhnya merupakan tanah sawah.

Banyaknya Satuan Wilayah Administrasi per Desa/Kelurahan di Kecamatan Belik Tahun 2015

Desa /Kelurahan	Dusun	Rukun Warga	Rukun Tetangga
(1)	(2)	(3)	(4)
01 Gombong	5	5	46
02 Belik	7	7	40
03 Gunungtiga	2	4	12
04 Kuta	4	9	44
05 Badak	4	9	38
06 Gunungjaya	5	10	25
07 Simpur	3	3	34
08 Mendelem	5	13	42
09 Beluk	4	8	37
10 Bulakan	5	9	34
11 Sikasur	3	7	33
12 Kalisaleh	1	1	8
Jumlah	48	85	393

Sumber : Data Profil Desa

****** Tahukah anda, seluruh wilayah administrasi di Belik masih berstatus desa**

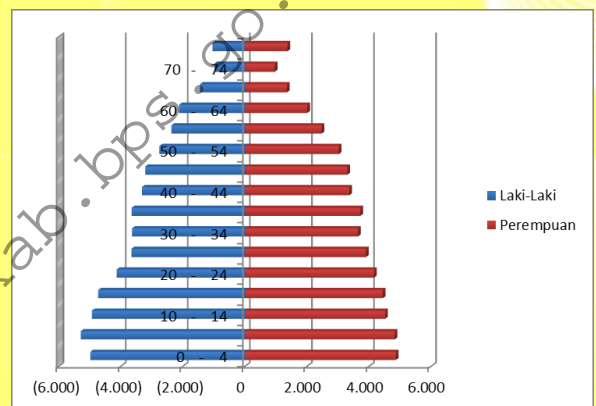


3

Jumlah penduduk Kecamatan Belik tahun 2015 sebanyak 104.131 jiwa, dengan luas wilayah 124,54 km² kepadatan penduduk hanya sebesar 836 jiwa/km². Desa Mendelem merupakan wilayah dengan jumlah penduduk terbanyak (13.470 jiwa) namun bukan yang terpadat. Desa/kelurahan yang terpadat adalah Sikasur yaitu sebesar 1.552 jiwa/km². Desa Kalisaleh sebagai desa dengan jumlah penduduk terkecil (1.783 jiwa) sekaligus memiliki kepadatan penduduk terkecil yaitu hanya sekitar 405 jiwa/km².

Sex ratio penduduk Kecamatan Belik sebesar 101, yg berarti di setiap 100 orang perempuan terdapat 101 laki-laki.

Grafik 3. Piramida Penduduk Kecamatan Belik 2015



****** Tahukah anda, Jumlah Penduduk kecamatan Belik terbesar ke empat di kabupaten Pemasang**



4

Pada tahun 2015, fasilitas pendidikan setingkat SD hampir merata di setiap desa, sedangkan pendidikan setingkat SMP hanya empat desa yang belum memiliki fasilitas tersebut yaitu Desa Gunungtiga, Desa Kuta, Desa Mendelem dan Desa Kalisaleh. Fasilitas pendidikan setingkat SMU hanya berada di Desa Belik, Desa Gunungtiga, dan Desa Sikasur.

Tabel 4. Jumlah Sekolah Menurut Jenisnya per Desa/Kelurahan

Desa /Kelurahan	Tingkat Pendidikan			
	TK	SD	setingkat SLTP	setingkat SLTA
(1)	(2)	(3)	(4)	(5)
1 Gombong	2	6	1	-
2 Belik	3	9	3	2
3 Gunungtiga	2	2	-	1
4 Kuta	1	5	-	-
5 Badak	2	6	1	-
6 Gunungjaya	2	5	1	-
7 Simpur	3	6	1	-
8 Mendelem	4	7	-	-
9 Beluk	3	4	1	-
10 Bulakan	3	8	1	-
11 Sikasur	4	9	1	1
12 Kalisaleh	1	1	-	-
Jumlah	30	68	10	4

Sumber : Data Profil Desa



Kecamatan Belik memiliki 1 Puskesmas induk yang didukung oleh 6 puskesmas pembantu (pustu) dan 64 pos pelayanan terpadu (Posyandu). Puskesmas berada di desa Belik, sedangkan pustu tersebar di 6 desa yaitu Gombang, Kuta, Gunung Jaya, Simpurn, Mendelem dan Beluk. Fasilitas kesehatan lain adalah poliklinik dan rumah bersalin yang hanya terdapat di desa Belik.

Tabel. 5

Jumlah Tenaga Kesehatan Menurut Jenisnya per Desa/Kelurahan di Kecamatan Belik Tahun 2015

Desa /Kelurahan	Tenaga Kesehatan			
	Dokter	Mantri/Perawat	Bidan	Dukun Bersalin
(1)	(2)	(3)	(4)	(5)
01 Gombang	-	-	2	10
02 Belik	-	1	3	13
03 Gunungjaya	-	-	1	2
04 Kuta	1	-	2	10
05 Badak	-	-	2	7
06 Gunungjay	-	-	2	4
07 Simpurn	-	1	1	8
08 Mendelem	-	2	2	13
09 Beluk	-	1	2	7
10 Bulakan	-	-	1	9
11 Sikasur	-	6	1	9
12 Kalisaleh	-	-	1	3
Jumlah	1	11	20	95

Sumber : Data Profil Desa

***** Tahukah anda, seluruh desa di Belik telah memiliki Tenaga Bidan**



KEMISKINAN

46 % dari total rumah tangga di Kecamatan Belik merupakan rumah tangga miskin

9 desa dengan jumlah rumah tangga miskin kurang dari 409% dan hanya 3 desa di bawah 40%

6

Tabel 6.
Pagu Alokasi Program Beras
untuk Rumah Tangga Miskin Kecamatan Belik
Kabupaten Pemalang Tahun 2014

Kemiskinan masih menjadi masalah yang serius bagi kecamatan Belik, dari hasil Tim Nasional Percepatan Penanggulangan Kemiskinan (TNP2K) tahun 2014, tercatat Rumah Tangga Sasaran Penerima Manfaat Raskin sebesar 12.185.

Tingkat kemiskinan di 12 desa berkisar mulai dari 9% sampai dengan 19%. Desa Bulakan merupakan desa dengan tingkat kemiskinan paling rendah (9,48%) sedangkan desa Gunung Jaya memiliki tingkat kemiskinan paling tinggi (18,98%).

Dari total rumah tangga miskin tahun 2012 yaitu 12.185 rumah tangga , yang terbanyak berada desa Beluk (1.816 ruta), Mendelem (1.557 ruta) dan Kuta (1.546 ruta), yang terkecil berada di desa Gunungtiga (314) dan Kalisaleh (236).

NO	Desa/Kelurahan	RTS PM-RASKIN
1	Gombong	1475
2	Belik	138
3	Gunungtiga	314
4	Kuta	1546
5	Badak	1174
6	Gunungjaya	1133
7	Simpur	666
8	Mendelem	1557
9	Beluk	1816
10	Bulakan	964
11	Sikasur	1166
12	Kalisaleh	236
JUMLAH		12185

Sumber : TNP2K

***** Tahukah anda, jumlah RTS Kecamatan Belik merupakan 12,20 % dari total jumlah RTS Kabupaten Pemalang.**

Keterangan: Data dari TNP2K tahun 2014



Sebagian besar lahan di Belik digunakan untuk pertanian. Jumlah lahan pertanian sebesar 10.055 Ha atau sekitar 82% dari luas wilayah Kecamatan Belik. sekitar 74 persennya merupakan lahan bukan sawah, 26 persen lahan sawah.

Komoditi pertanian yang dominan adalah Nanas dengan jumlah produksi 271.620 Kwintal pada 12.774.000 rumpun 5,38%

***** Tahukah anda, Luas Hutan Belik adalah yang terbesar kedua setelah Bantarbolang di Kabupaten Pemalang.**

Tabel 7

Luas Penggunaan Lahan (Ha) Menurut Jenisnya per Desa/Kelurahan di Kecamatan Belik Tahun 2015

Desa /Kelurahan	Sawah	Bukan Sawah	Jumlah
(1)	(2)	(3)	(4)
01 Gombong	-	1.043,41	1.043,41
02 Belik	49,00	863,44	912,44
03 Gunungtiga	112,80	272,86	385,66
04 Kuta	286,42	612,30	898,72
05 Badak	368,18	763,47	1.131,65
06 Gunungjaya	458,00	1.059,02	1.517,02
07 Simpur	215,00	941,30	1.156,30
08 Mendelem	202,98	1.592,16	1.795,14
09 Beluk	130,00	1.181,81	1.311,81
10 Bulakan	317,00	850,72	1.167,72
11 Sikasur	365,00	328,86	693,86
12 Kalisaleh	75,00	365,70	440,70
Jumlah	2.579,38	9.875,05	12.454,43

Sumber : Data Profil Desa



Jenis Jalan yang terluas adalah aspal

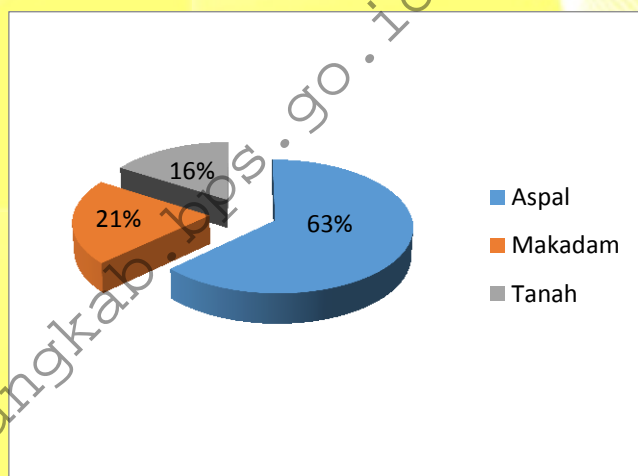
Jenis Kendaraan barang yang banyak digunakan adalah colt

Jalan berdasarkan jenisnya dibedakan menjadi tiga yaitu jalan aspal, makadam dan tanah. Pada tahun 2015 panjang jalan dikecamatan Belik sebesar 225,10 km, sekitar 63 persennya adalah jalan aspal.

Kendaraan umum yang ada di kecamatan Belik berupa bus, minibus, ojek dan becak. Kendaraan umum yang terbanyak adalah ojek (789 unit), yang terkecil jumlahnya adalah mini bus, hanya sebanyak 13 unit. Kendaraan barang yang digunakan berupa colt, truk, gerobak dan hantaran. Kendaraan barang yang terbanyak adalah pick up yaitu sebanyak 189 unit.

Sarana telekomunikasi hanya terbatas di beberapa desa. Pada tahun 2015, Kantor pos hanya terdapat di desa Belik. Wartel sejak tahun 2010 sudah tidak ada Belik, sedangkan warnet berada di tiga desa yaitu Belik, Kuta, Bulakan, dan Sikasur.

Grafik 8. Jalan berdasarkan jenisnya di Kecamatan Belik 2015



***** Tahukah anda, tahun 2015 ada empat desa di Belik yang memiliki warnet.**



9

Industri berdasarkan jumlah tenaga kerja dibagi menjadi empat jenis, yaitu besar, sedang, kecil dan rumah tangga. Tahun 2015 hanya ada industri sedang, kecil dan rumah tangga di kecamatan Belik. Jumlah Industri terbanyak di Kuta, yang terkecil jumlahnya di desa Sikasur dan Gombong. Desa Kalisaleh sama sekali tidak memiliki kegiatan industri. Industri kecil yang terbanyak adalah industri gerabah/keramik dan anyaman.

Fasilitas ekonomi yang sudah tersebar hampir di seluruh desa adalah toko dan warung. Toko dan warung terbanyak berada di Desa Beli. Sedangkan pasar umum tersebar di lima desa.

Tabel 9.

Banyaknya Toko, Warung, Rumah Makan dan Kedai per Desa/Kelurahan di Kecamatan Belik Tahun 2015

Desa/Kelurahan	Jenis Bangunan			
	Toko	Warung	Rm Makan	Kedai
(1)	(2)	(3)	(4)	(5)
01 Gombong	25	19	1	7
02 Belik	126	113	15	16
03 Gunungtiga	8	20	-	3
04 Kuta	67	53	-	6
05 Badak	16	38	-	3
06 Gunungjaya	15	19	-	2
07 Simpur	18	26	-	5
08 Mendelem	16	38	-	9
09 Beluk	19	41	5	5
10 Bulakan	11	68	-	3
11 Sikasur	31	52	8	6
12 Kalisaleh	3	21	1	-
Jumlah	355	508	30	65

Sumber : Data Profil Desa

***** Tahukah anda: Kecamatan Belik termasuk sentra pengrajin sapu terbesar kedua setelah watukumpul di Kabupaten Pemalang**

PERBANDINGAN KECAMATAN

Luas Belik adalah yang terbesar ke tiga setelah Bantarbolang dan

Watukumpul

Merupakan Kecamatan dengan kepadatan yang relatif kecil dibanding kecamatan di Pantura

10

Perbandingan beberapa kecamatan yang ada di kabupaten Pemalang menempatkan Belik sebagai kecamatan dengan jumlah penduduk ke empat terbesar setelah Kecamatan Pemalang, Taman dan Petarukan. Sekitar 8,12 persen dari penduduk pemalang berada di kecamatan Belik.

Sebagai kecamatan yang memiliki luas wilayah cukup besar, yaitu sebesar 124,54 km² atau terbesar ke tiga di Kabupaten Pemalang setelah Kecamatan Bantarbolang dan Kecamatan Watukumpul, kepadatan penduduk Kecamatan Belik sebesar 836,12 jiwa/km², relatif kecil dibandingkan wilayah pantura, namun terpadat ke empat setelah Kecamatan Moga, Kecamatan Warungpring dan Kecamatan Randudongkal di wilayah punggung Kabupaten Pemalang.

Tabel 10

Luas, Jumlah Penduduk dan Kepadatannya per Desa/Kelurahan di Kabupaten Pemalang Tahun 2015

Kecamatan	Luas Wilayah (Km ²)	Jumlah Penduduk	Kepadatan Penduduk
(1)	(2)	(3)	(4)
Moga	41,41	63.301	1.528,64
Warungpring	26,31	38.707	1.471,19
Pulosari	87,52	55.666	636,04
Belik	124,54	104.131	836,12
Watukumpul	129,02	64.581	500,55
Bodeh	85,98	54.317	631,74
Bantarbolang	139,19	71.570	514,19
Randudongkal	90,32	97.041	1.074,41
Pemalang	101,93	177.118	1.737,64
Ampelgading	67,41	161.301	2.392,83
Petarukan	81,29	146.293	1.799,64
Taman	53,30	66.266	1.243,26
Comal	26,54	88.554	3.336,62
Ulujami	60,55	99.720	1.646,90
Jumlah	1.115,30	1.288.566	1.155,34

Sumber : Kabupaten Pemalang Dalam Angka 2016

**** *Tahukah anda, angka kepadatan penduduk Belik adalah urutan ke lima yang terendah se Kabupaten Pemalang*



**SENSUS
EKONOMI**

DATA

MENCERDASKAN BANGSA

Enlighten The Nation

<http://pemalangkab.bps.go.id>



**BADAN PUSAT STATISTIK
KABUPATEN PEMALANG**

Jalan Tentara Pelajar 16 Pemalang

Telp/Fax : (0284) 321169 Email: bps3327@bps.go.id

Homepage: <http://pemalangkab.bps.go.id/>