


STATISTIK DAERAH

Kecamatan Napal Putih

2011



**STATISTIK DAERAH
KECAMATAN NAPAL PUTIH
2011**

<http://bengkuluutarakab.go.id>



*Badan Pusat Statistik
Kabupaten Bengkulu Utara*

STATISTIK DAERAH KECAMATAN NAPAL PUTIH 2011

ISSN :

No. Publikasi :

Katalog BPS : 1401.1703091

Ukuran Buku : 17,6 x 25 cm

Jumlah Halaman : 8

Naskah :

KSK Kecamatan Napal Putih

Gambar Kulit :

Seksi Integrasi Pengolahan dan Diseminasi Statistik

Diterbitkan oleh :

BPS Kabupaten Bengkulu Utara

Boleh dikutip dengan menyebut sumbernya

<http://bengkulutarakab.bps.go.id>



Kata Sambutan

Dengan memanjatkan puji syukur kehadiran Tuhan Yang Maha Kuasa, saya menyambut baik penerbitan publikasi Statistik Daerah Kecamatan yang dilakukan oleh Badan Pusat Statistik (BPS) Provinsi dan Kabupaten/Kota. Penyusunan Statistik Daerah Kecamatan ini merupakan inovasi dan pengembangan kegiatan perstatistikan serta penyebarluasan informasi sebagai salah satu upaya untuk mewujudkan visi BPS sebagai "pelopor data statistik terpercaya untuk semua".

Penerbitan Publikasi Statistik Daerah Kecamatan dimaksudkan untuk melengkapi ragam publikasi statistik yang telah tersedia di Kecamatan seperti Kecamatan Dalam Angka yang telah terbit secara rutin pada tahun-tahun sebelumnya. Buku ini menyajikan indikator-indikator terpilih yang menggambarkan tentang kondisi daerah dalam bentuk tampilan uraian deskripsi sederhana.

Saya berharap, publikasi Statistik Daerah Kecamatan ini mampu memberikan informasi secara cepat dan tepat kepada pemerintah daerah khususnya Kecamatan dan masyarakat yang dapat digunakan sebagai dasar perencanaan, monitoring dan evaluasi mengenai perkembangan pembangunan di berbagai sektor serta membantu para pengguna data lainnya memahami kondisi umum daerahnya.

Akhirnya, saya mengucapkan terima kasih dan penghargaan setinggi-tingginya kepada semua pihak yang telah berpartisipasi hingga terbitnya publikasi ini, dan semoga Tuhan Yang Maha Kuasa senantiasa meridhoi usaha kita.

Jakarta, September 2011
Kepala Badan Pusat Statistik

Dr. Rusman Heriawan



Kata Pengantar

Publikasi Statistik Daerah Kecamatan Napal Putih 2010 diterbitkan oleh Badan Pusat Statistik Kabupaten Bengkulu utara, memuat ulasan sederhana dari berbagai data dan informasi statistik terpilih seputar Kecamatan Napal Putih untuk membantu pembaca guna memahami perkembangan sosial ekonomi dan potensi sumber daya di Kecamatan Napal Putih.

Publikasi Statistik Daerah Kecamatan Napal Putih ini diterbitkan untuk melengkapi publikasi statistik yang sudah terbit secara rutin setiap tahun. Berbeda dengan publikasi yang sudah ada publikasi ini lebih menekankan pada segi analisis.

Materi yang disajikan dalam Statistik Daerah Kecamatan Napal Putih 2010 ini memuat berbagai di Kecamatan Napal Putih dan diharapkan dapat menjadi bahan rujukan/kajian dalam perencanaan dan evaluasi kegiatan pembangunan.

Kritik dan saran konstruktif berbagai pihak kami harapkan untuk penyempurnaan penerbitan mendatang. Semoga publikasi ini mampu memenuhi tuntutan kebutuhan data statistik baik oleh instansi/dinas pemerintah, swasta, kalangan akademisi maupun masyarakat luas.

Kepala Badan Pusat Statistik
Kabupaten Bengkulu Utara

Husnan, SE
NIP. 196409091992031003



DAFTAR ISI

1. Geografi dan Iklim	1
2. Penduduk	2
3. Pendidikan	3
4. Kesehatan	4
5. Pertanian	5

<http://bengkuluutarakab.bps.go.id>

Sebagian Wilayah berbatasan langsung dengan Samudera Indonesia

Luas Wilayah Kecamatan Napal Putih mencapai 960,09 KM² dan wilayahnya merupakan banyak perbukitan.

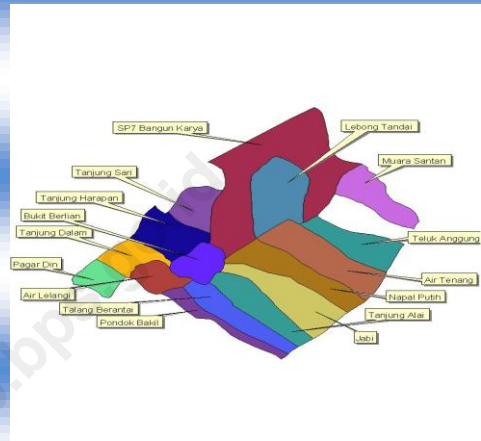
Kecamatan Napal Putih merupakan daerah kepulauan yang termasuk kedalam wilayah Kabupaten Bengkulu Utara. Sebagian desa yang terdapat di Kecamatan Napal Putih berbatasan langsung dengan Samudera Indonesia.

Dengan luas wilayah 960,09 KM², Kecamatan Napal Putih terbagi dalam 18 Desa definitif dan satu desa belum tahun luas wilayah karena merupakan desa pemekaran, dimana Desa Napal Putih merupakan Ibu Kota Kecamatan. Keadaan topografinya berbukit-bukit dan banyak lereng, sebagian berada di pesisir pantai dengan ketinggian wilayah berkisar 100-1500 meter di atas permukaan laut.

*** Tahukah Anda

Kecamatan Napal Putih merupakan pecahan dari kecamatan Ketahun, merupakan bagian dari wilayah Kabupaten Bengkulu Utara. Transpotasi untuk menuju ke kecamatan melalui kendaraan roda empat dan roda dua.

Peta Kecamatan Napal Putih



Statistik Geografi Kecamatan Napal Putih

Uraian	Satuan	2010
Luas	Km2	960,09
Luas Desa		
- Pagardin	Km2	27,50
- Tanjung Dalam	Km2	255,00
- Air Lelangi	Km2	17,00
- Pondok bakil	Km2	35,00
- Talang Berantai	Km2	18,00
- Tanjung Alai	Km2	25,10
- Dusun Jabi	Km2	15,00
- Napal Putih	Km2	132,00
- Bukit Berlian	Km2	12,00
- Tanjung Harapan	Km2	9,50
- Tanjung sari	Km2	9,99
- SP7 Bangun Karya	Km2	8,00
- Lebong Tandai	Km2	20,00
- Air Tenang	Km2	16,00
- Teluk Anggung	Km2	25,00
- Tanjung Kemenyan	Km2	275,00
- Muara Santan	Km2	60,00
- Bangun Sari	Km2	

Sumber : Kecamatan Napal Putih Dalam Angka, 2011

2

PENDUDUK

Kepadatan penduduk tertinggi berada di Desa Samban Jaya

Pada Tahun 2010, jumlah penduduk mencapai 17.906 Jiwa. Kepadatan penduduk tertinggi berada di Desa Tanjung Dalam, yaitu 264,8 jiwa per KM²

Indikator Kependudukan Kecamatan Napal Putih

Uraian	2008	2009	2010
Jumlah penduduk (jiwa)	16.739	16.325	17.906
Kepadatan penduduk (jiwa/KM ²)	17,0	17,0	18,6
Sex Ratio (LP) (%)	113,9	113,8	112,6

Jumlah Penduduk Kecamatan Napal Putih per Desa Tahun 2010 (Jiwa)

KECAMATAN Sub District	Laki-laki Male	Perempuan Female	Jumlah Total
1	2	3	4
1. Pagardin	596	581	1.177
2. Tanjung Dalam	1.269	1.213	2.482
3. Air Lelangi	395	350	745
4. Pondok Bakil	214	206	420
5. Talang Berantai	246	194	440
6. Tanjung Alai	297	254	551
7. Dusun Jabi	98	92	190
8. Napal Putih	506	460	966
9. Bukit Berlian	456	419	875
10. Tanjung Harapan	1.366	1.150	2.516
11. Tanjung Sari	519	426	945
12. SP7 Bangun Karya	425	349	774
13. Lebong Tandai	313	243	556
14. Air Tanang	421	410	831
15. Teluk Anggung	331	318	649
16. Tanjung Kemenyan	691	535	1.226
17. Muara Santan	1.082	984	2.066
18. Bukit Sari	260	237	497
Kec. Napal Putih	9.485	8.421	17.906

Pada Tahun 2010, penduduk Kecamatan Napal Putih tercatat sebanyak 17.906 jiwa dengan sex ratio sebesar 112,6. Ini menunjukkan bahwa penduduk laki-laki lebih banyak 12 persen dibandingkan dengan penduduk perempuan.

Persebaran penduduk dari 18 desa yang ada, terbilang tidak merata. Dengan luas wilayah sedang dan juga merupakan ibu kota kecamatan, Desa Tanjung Dalam menjadi Desa terpadat di Kecamatan Napal Putih, yaitu 264,8 jiwa per KM² pada Tahun 2010.

Jumlah penduduk Kecamatan Napal Putih sebanyak 17.906 jiwa, menunjukkan bahwa dibandingkan dengan kecamatan-kecamatan lain di Kabupaten Bengkulu Utara, penduduk Kecamatan Napal Putih hanya sebesar 7,07 persen dari total jumlah penduduk Kabupaten Bengkulu Utara.

*** *Tahukah Anda*

Rata-rata jumlah Anggota Rumah Tangga di Kecamatan Napal Putih pada Tahun 2010 sebesar 2,8..

PENDIDIKAN

Jumlah Sekolah di Kecamatan Napal Putih Masih Sedikit

Pada Tahun 2010, Hanya ada tujuh Sekolah Lanjutan Tingkat pertama dan dua Sekolah Menengah Atas

3

Pendidikan merupakan salah satu aspek penting dalam kehidupan yang akan menentukan kualitas hidup seseorang. Peningkatan sektor pendidikan sangat dipengaruhi oleh sarana dan prasarana pendidikan. Sarana yang memadai sangat diperlukan untuk meningkatkan kualitas belajar mengajar.

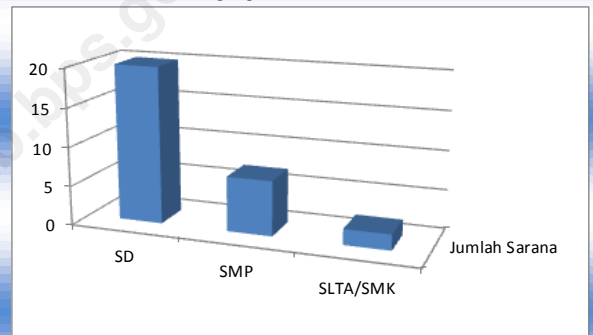
Pada Tahun 2010, jumlah sekolah di Kecamatan Napal Putih berjumlah 19 Sekolah Dasar, 7 Sekolah Lanjutan Tingkat Pertama dan 2 Sekolah Menengah Atas. Sekolah Dasar berada tidak berada disetiap desa di Kecamatan Napal Putih. Sekolah Menengah Lanjutan Tingkat Pertama berada di Desa Talang Berantai, Bukit Berlian, Tanjung Harapan, SP7 Bangun Karya, Air Tenang, Tanjung kemanyan dan Muara Santan sedangkan Sekolah Menengah Atas berada di Desa Tanjung Dalam dan Air Tenang.

Jumlah Sekolah pada Tahun 2010, sama dengan keadaan pada dua tahun sebelumnya. Artinya dalam tiga tahun terakhir ini, belum ada penambahan jumlah sekolah.

*** *Tahukah Anda*

Jarak dari Kecamatan ke Desa Bukit Berlian lebih kurang 2 KM, artinya bila dari kecamatan untuk menuju SMA, harus menempuh jarak yang tidak jauh dan memerlukan waktu lama.

Jumlah Sekolah di Kecamatan Napal Putih Tahun 2010



Jumlah Sekolah Dasar Per Desa di Kecamatan Napal Putih, Tahun 2010



4

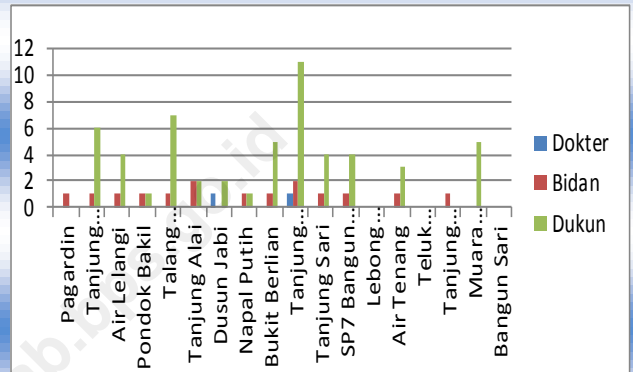
KESEHATAN

Tenaga Kesehatan di dominasi oleh Dukun

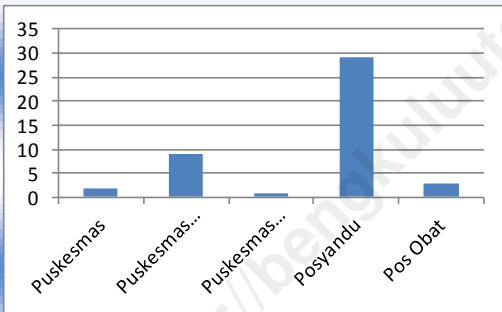
Tenaga kesehatan yang terbanyak adalah dukun yang ada di setiap desa di Kecamatan Napal Putih.

Kesehatan masyarakat sangatlah penting karena merupakan suatu hal yang sangat dibutuhkan karena agar bisa melaksanakan kegiatan sehari-hari. Dengan demikian pemerintah daerah harus memperhatikan pemerataan tenaga kesehatan agar pelayanan terhadap masyarakat bisa berjalan dengan sesuai yang diharapkan masyarakat. Maka itu pemerataan tenaga kesehatan di suatu kecamatan sangatlah penting agar bisa melayani masyarakat dengan baik.

Jumlah Tenaga Kesehatan Per Desa di Kecamatan Napal Putih Tahun 2010



Jumlah Sarana Kesehatan di Kecamatan Napal Putih Tahun 2010



***Tahukah Anda

Di Kecamatan Napal Putih, pada tahun 2010 terdapat 2 Puskesmas, 9 Puskesmas pembantu, 1 puskesmas keliling dan 29 Posyandu. Untuk tenaga kesehatan, di Kecamatan Napal Putih terdapat 4 orang dokter, 55 orang dukun dan 14 orang bidan

sedangkan Akseptor baru sebanyak 831 Akseptor. Keluarga Berencana paling banyak menggunakan alat kontrasepsi suntik. Setiap tahun apsekror baru selalu meningkat, karena kesadaran masyarakat untuk ber KB semakin membaik.

Kesehatan merupakan salah satu indikator kesejahteraan rakyat. Tingkat kesehatan masyarakat akan sangat menentukan kualitas kehidupan seseorang. Semakin baik tingkat kesehatan masyarakat, akan semakin baik pula pembangunan.

Untuk meningkatkan kesehatan masyarakat, diperlukan sarana dan prasarana yang memadai di bidang kesehatan. Di Kecamatan Napal Putih, terdapat 2 Puskesmas, 9 Puskesmas pembantu, 1 puskesmas keliling dan 29 Posyandu. Untuk tenaga kesehatan, di Kecamatan Napal Putih terdapat 4 orang dokter, 55 orang dukun dan 14 orang bidan

PERTANIAN

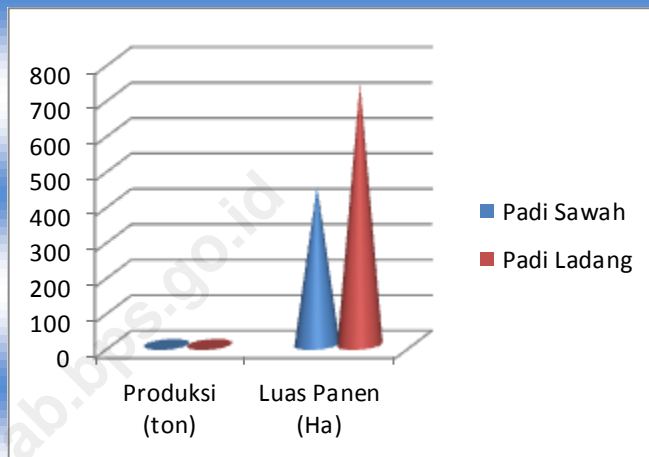
5

Jagung merupakan tanaman palawija dengan produksi tinggi

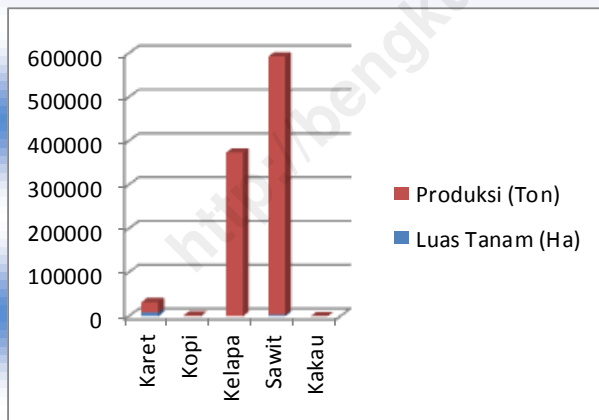
Produksi tanaman Kacang Tanah tertinggi kedua setelah padi adalah produksi Jagung, yaitu sebesar 339,6 Ton pada Tahun 2010.

Produksi tanaman pangan terbesar adalah dari tanaman padi. Pada Tahun 2010, di Kecamatan Napal Putih produksi tanaman padi sawah sebesar 1.612,8 Ton dengan luas tanam 448 Ha, sedangkan padi ladang sebesar 1.177,6 Ton dengan luas tanam 736 Ha. Tanaman padi sangat diminati masyarakat dikecamatan Napal Putih karena untuk mengelolah sawah sangat sulit karena kebanyakan lahan sawah tadah hujan. Di kecamatan Napal Putih hanya beberapa desa yang hasil produksinya sangat bagus. Kontribusi padi terbesar dihasilkan desa Tanjung Harapan.

Produksi dan luas lahan padi sawah dan padi ladang di Kecamatan Napal Putih Tahun 2010



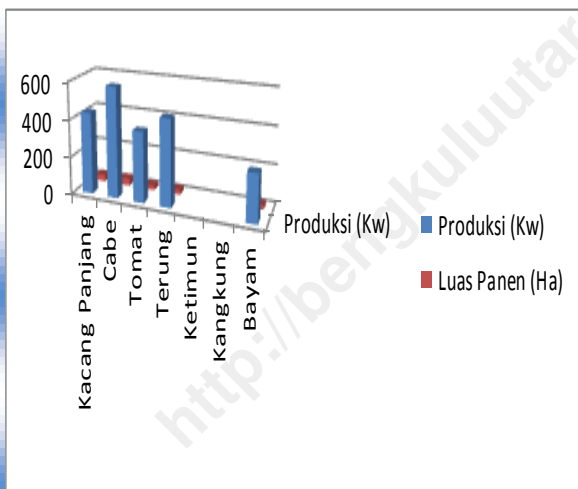
Luas dan Produksi tanaman perkebunan di Kecamatan Napal Putih Tahun 2010



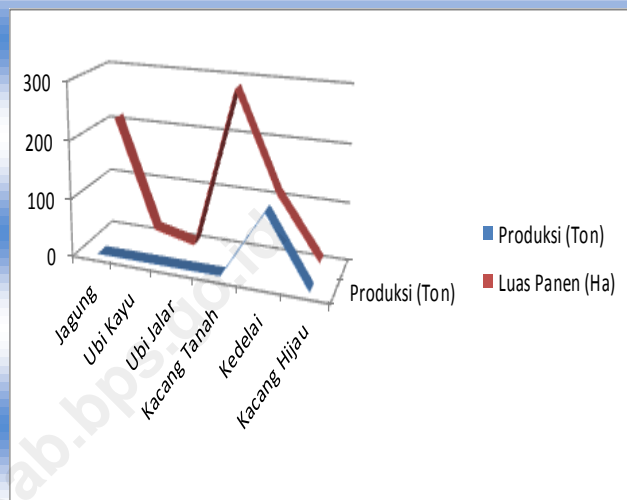
Pertanian perkebunan karet dan sawit merupakan penghasilan utama masyarakat kecamatan Napal Putih. Pada tahun 2010, Sawit merupakan produksi terbesar yaitu, 58.968 ton dengan luas tanam 3.727 Ha sedangkan karet sebesar 23.570 ton dengan luas tanam 2.357 ha, dengan demikian pertanian perkebunan sangat cocok di kecamatan Napal Putih karena sesuai dengan struktur tanah.

Pada sektor palawija di kecamatan Napal Putih produksi jagung merupakan komoditi terbesar yaitu 785,7 ton dengan luas panen 215 Ha. Sedangkan Kacang tanah merupakan komoditi kedua terbesar 339,6 ton dengan luas panen sebesar 287 Ha. Tanaman palawija kontribusinya sangat kecil karena masyarakat kebanyakan lahan untuk tanaman perkebunan.

Produksi, Luas Panen dan Luas Tanam Sayur-sayuran di Kecamatan Napal Putih Tahun 2010



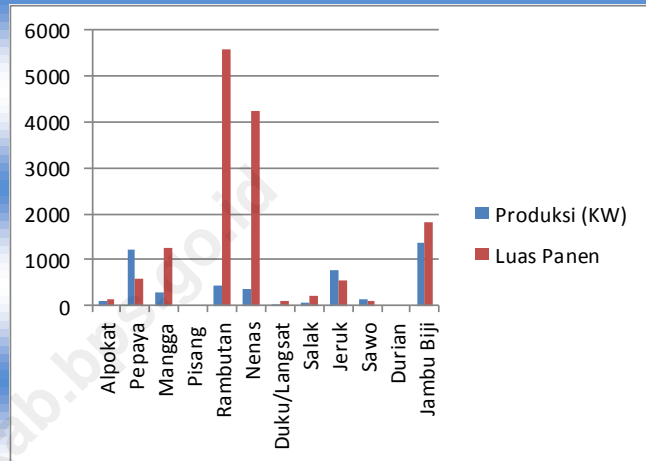
Produksi dan Luas Panen Palawija di Kecamatan Napal Putih Tahun 2010



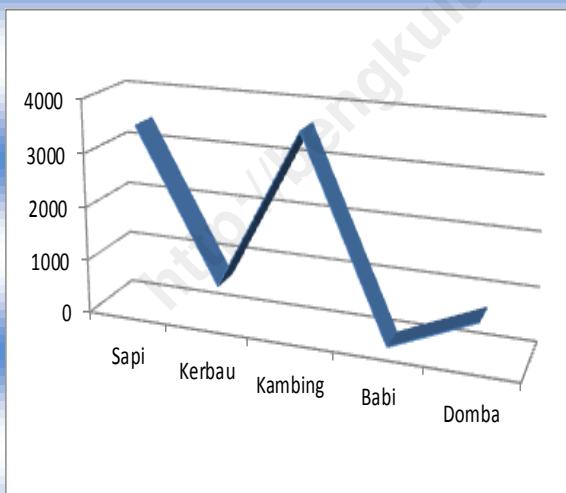
Selain padi dan palawija di kecamatan Napal Putih pada sektor sayur-sayuran produksi cabe yang paling dominan produksinya yaitu sebesar 586 kwintal dengan luas panen 38 ha, sedangkan komoditi terung merupakan terbesar kedua yaitu 460 kwintal dengan luas panen 26 ha. Tanaman sayur-sayuran dikecamatan Napal Putih banyak kendala dengan hama dengan itu masyarakat tidak terlalu berminat untuk menanam palawija.

Produksi pada tanaman buah-buahan di kecamatan Napal Putih dari tanaman Jambu biji merupakan produksi terbesar yaitu 1.364 kwintal dengan luas panen 1.808 Ha, sedangkan pepaya terbesar kedua yaitu 1.211 kwintal dengan luas panen 578 Ha. Di kecamatan Napal Putih untuk tanaman buah-buahan tidak begitu cocok karena selain hama struktur tanah yang berbukit.

Produksi dan Luas Tanaman Buah-buahan di Kecamatan Napal Putih Tahun 2010

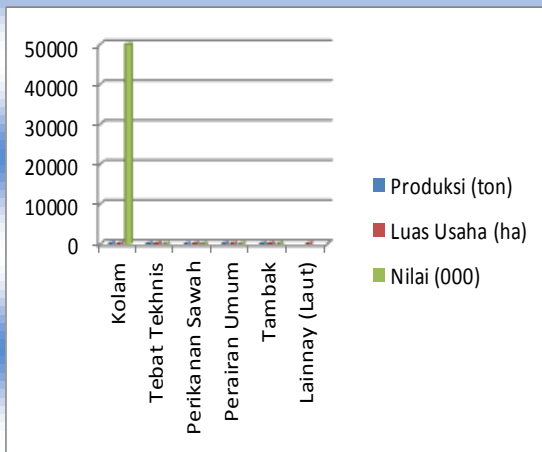


Populasi ternak menurut jenisnya di Kecamatan Napal Putih Tahun 2010



Sedangkan populasi ternak yang paling banyak dominan di kecamatan Napal Putih yaitu kambing sebanyak 3.654 ekor, sedangkan sapi merupakan populasi kedua sebesar 3.478 ekor. Dengan demikian populasi ternak dikecamatan Napal Putih sangat kecil maka itu masyarakat sangat mengharapkan bantuan pemerintah baik sosialisasi masalah ternak dan apabila ada bantuan ternak sangat diharapkan. Selain pada sektor pertanian sektor ternak sangat mungkin untuk dikembangkan sebagai meningkatkan kehidupan masyarakat.

Luas Usaha, Produksi dan Nilai Perikanan di Kecamatan Napal Putih Tahun 2010



***Tahukah Anda

Pada sektor pertanian perikanan darat yang sangat dominan sebesar 3,84 ton dengan nilai Rp. 49.920.000,- di kecamatan Napal Putih perikanan kolam yang bisa dimanfaatkan sebagai sumber protein berminat karena kondisi daerah tersebut tidak begitu memungkinkan untuk pertanian perikanan.

<http://bengkuluutarakab.bps.go.id>

<http://bengkuluutarakab.bps.go.id>