





Katalog BPS

: 1101002.1306071

*Kecamatan Kototimur*

*Dalam Angka 2015*

*In Figures*



Badan Pusat Statistik  
Kabupaten Padang Pariaman  
*Statistic of Padang Pariaman*

KECAMATAN V KOTO TIMUR

DALAM ANGKA

*V Koto Timur in Figures 2015*

gd.pd/padangpajamkatsbps.

**KECAMATAN V KOTO TIMUR DALAM ANGKA**  
**V Koto Timur Districts in Figures**  
**2015**

*Nomor Publikasi / Publication Number* :1306.1516  
*Katalog / Catalog* : 1102001.1306071

*Pengumpul Data / Data Collector* :  
**Koordinator Statistik Kecamatan V Koto Timur**  
**Statistical Coordinator of V Koto Timur District**

*Naskah / Editor* :  
*Manuscript / Editor* :  
**Badan Pusat Statistik Kabupaten Padang Pariaman**  
**BPS-Statistics of Padang Pariaman Regency**

*Gambar Kulit / Cover* :  
**Badan Pusat Statistik Kabupaten Padang Pariaman**  
**BPS-Statistics of Padang Pariaman Regency**

*Diterbitkan Oleh / Published by* :  
**Badan Pusat Statistik (BPS) Kabupaten Padang Pariaman**  
**BPS-Statistics of Padang Pariaman Regency**

**Boleh dikutip dengan menyebutkan sumbernya**

***May be cited with reference to the source***

## KATA SAMBUTAN

Keberhasilan pelaksanaan pembangunan sangat memerlukan data statistik yang akurat, tepat, cermat, lengkap dan terpercaya. Publikasi “**Kecamatan V Koto Timur Dalam Angka 2015**” ini merupakan salah satu usaha menyediakan data dan informasi yang sangat berguna bagi keperluan perencanaan pembangunan daerah.

Dengan adanya publikasi ini, diharapkan seluruh konsumen data dan instansi-instansi yang membutuhkan dapat memanfaatkannya untuk berbagai keperluan dan kepentingan.

Kepada Koordinator Statistik Kecamatan (KSK) V Koto Timur selaku pengumpul dan penghimpun data dilapangan, sangat diharapkan selalu berupaya meningkatkan kualitas dan kuantitas data. Sehingga data dan informasi yang dikumpulkan merupakan gambaran yang sebenarnya dari kecamatan ini.

**Pariaman**, November 2015  
Kepala BPS Kab. Padang Pariaman



**MUKHLIS SE.MM**  
NIP. 19670306 199301 1 001

## **FOREWORD**

*The success of development implementation was needed the statistical data with accuracy, exactly, complete and reliable. This “2015 V Koto Timur District In Figures” publication is one of initiative to prepare the data and information that use for regencial development planning.*

*With this publication, in expected to all data user and institutions who needed can make use of it for any interests.*

*To The Statistical Coordinator of V Koto Timur District as a data collector, I hope to always do efforts to increase the quantity and quality of datas. So the data and the information will give the true description of this district.*

**Pariaman, November 2015**  
Head of BPS-Statistics of Padang Pariaman

**MUKHLIS SE,MM**  
NIP. 19670306 199301 1 001

## KATA PENGANTAR

Publikasi “**Kecamatan V Koto Timur Dalam Angka 2015**” merupakan kumpulan data pokok di kecamatan yang diterbitkan secara rutin setiap tahun.

Kami menyadari publikasi ini belum dapat sepenuhnya memenuhi kebutuhan yang dikehendaki para pemakai data, namun demikian kami yakin buku ini sudah dapat dimanfaatkan dan digunakan oleh konsumen data atau instansi yang membutuhkan.

Publikasi ini dapat kami terbitkan berkat bantuan Dinas/Instansi dan Nagari yang ada di Kecamatan V Koto Timur, oleh karena itu kami ucapkan terima kasih.

Selanjutnya kritikan dan saran yang membangun kami harapkan untuk perbaikan pada masa yang akan datang. Akhirnya kepada semua pihak yang telah berpartisipasi hingga terbitnya publikasi ini kami ucapkan terima kasih.

V Koto Timur, November 2015  
Penyusun,

**MUHAMMAD ABRAR**  
NIP. 19840330 201201 1 003

## **PREFACE**

*This “2015 V Koto Timur District In Figures” Publication was a primary data collection in district that had been published in every year.*

*We realize that this publication had not quite yet for the needed of data user, but we believe this publication can be used for data user or institution who needed.*

*This publications can be published by support of Public Service/Office and “Nagari” (Villages) in V Koto Timur Districts, because of that we say thanks for the cooperatives.*

*Therefore, we accept criticisms and suggestions for improving this publication in the future. At last, to the cooperations and supports, we extend our appreciation and thanks*

V Koto Timur, November 2015  
Composer,

**MUHAMMAD ABRAR**  
NIP. 19840330 201201 1 003

# DAFTAR ISI

## Contents

	Halaman
Kata Sambutan / <i>Foreword</i> .....	iii
Kata Pengantar / <i>Preface</i> .....	v
Daftar Isi / <i>Contents</i> .....	vii
Tabel - Tabel :	
<i>Tables</i>	
1.1. Letak Geografis, Batas dan Luas Daerah <i>Geographical Location, Boundaries and Total Area</i> .....	2
1.2. Luas Daerah Menurut Nagari/Korong <i>Area By Villages</i> .....	3
1.3. Persentase luas Lahan Menurut Penggunaannya <i>Percentage Of Area By Utilization</i> .....	4
1.4. Jarak Nagari/Korong ke Ibukota Kecamatan, Kabupaten dan Propinsi / <i>Distance between Villages and Capital of District,Regency and Province (km)</i> .....	5
2.1. Nama Korong dan Nagari <i>Name of Villages by Traditional Sub-districts</i> .....	7
2.2. Nama Nagari dan Jumlah Korong <i>Name of Villages and Number of Village Cluster</i> .....	8
2.3. Jumlah Pegawai Negeri Sipil Menurut Golongan/Ruang Gaji <i>Number of Civil Servants by Rank</i> .....	9
2.4. Jumlah Pegawai Negeri Sipil Menurut Pendidikan Tertinggi yang Ditempatkan / <i>Number of Civil Servants by Education Level</i> .....	10
3.1. Perkembangan Penduduk Dari Tahun 2003 – 2014 <i>Population Trend Since 2003 to 2014</i> .....	12
3.2. Jumlah Penduduk Menurut Nagari/Korong, Jenis Kelamin dan Rasio Jenis Kelamin <i>Population by Villages , Sex and Sex Ratio</i> ,.....	13
3.3. Penduduk Menurut Kelompok Umur dan Jenis Kelamin <i>Population by Age Group and Sex</i> .....	14
3.4. Rata-rata Penduduk Per Km <sup>2</sup> dan Per Rumah tangga/ <i>Population Average by Km2 and Household</i> .....	15
	vii



3.5. Kepadatan Penduduk Menurut Nagari/Korong/ <i>Population Density by Village</i> .....	16
4.1. Jumlah Sekolah Negeri dan Swasta Menurut Tingkat Pendidikan dan Status / <i>Number of Public and Private School by Education Level and Type of School</i> .....	18
4.2. Jumlah Kelas, Guru, dan Murid Menurut Tingkat Pendidikan <i>Number of Class, Teachers and Pupils by Education Level</i> .....	19
4.3. Rasio Murid Terhadap Guru Menurut Tingkat Pendidikan <i>Ratio Pupils - Teachers by Education Level</i> .....	20
4.4. Jumlah Madrasah Menurut Tingkat Pendidikan dan Status <i>Number of Islamic School by Education Level and Type of Schools</i> .....	21
4.5. Jumlah Kelas, Guru, dan Murid Madrasah Menurut Tingkat Pendidikan <i>Number of Class, Teachers and Pupils at Islamic School by Education Level</i> .....	22
4.6. Ratio Murid Terhadap Guru Madrasah Menurut Tingkat Pendidikan <i>Ratio Pupils - Teachers at Islamic School by Education Level</i> .....	23
5.1. Jumlah Puskesmas dan Posyandu Menurut Nagari/Korong <i>Number of Public Health Centre and Child Health Service by Villages</i> ....	25
5.2. Jumlah Dokter, Tenaga Medis dan Dukun Terlatih Menurut Nagari/Korong <i>Number of Doctors, Paramedic and Tradisional Paramedic by Villages</i> .....	26
5.3. Jumlah Kunjungan pada Puskesmas per Bulan <i>Number of Attendance to Public Health Centre by Month</i> .....	27
5.4. Jumlah Pasien yang Berkunjung ke Puskesmas Menurut Jenis Penyakit Menular / <i>Number of Patient by Kind of Main Disease</i> .....	28
5.5. Jumlah Balita yg Pernah Diberikan Imunisasi Menurut Nagari / Korong <i>Number of Child that Have Been Immunization by Villages</i> .....	29
5.6. Jumlah Ibu Hamil dan Calon Pengantin Baru yang Pernah Diimunisasi dan TT II / <i>Number of Pregnant Mother and Prospectus Couple that Have Been Immunization TT I and TT II by Villages</i> .....	30
6.1. Jumlah Tempat Ibadah Menurut Nagari/Korong <i>Number of Religious Place by Villages</i> .....	32
6.2. Jumlah Jemaah Haji Menurut Nagari/Korong <i>Number of Hajj Pilgrims by Villages</i> .....	33
6.3. Jumlah Jemaah Haji Menurut Jenis Pekerjaan <i>Number of Hajj Pilgrims by Occupation</i> .....	34
6.4. Jumlah Jemaah Haji Menurut Jenis Kelamin dan Kelompok Umur <i>Number of Hajj Pilgrims by Sex and Age Groups</i> .....	35

6.5. Jumlah Jemaah Haji Menurut Jenis Kelamin dan Pendidikan <i>Number of Hajj Pilgrims by Sex and Education Level</i> .....	36
6.6. Jumlah Nikah, Talak / Cerai dan Rujuk Tahun 2003 – 2014 <i>Number of Marriage, Divorce and Reconciliation from 2003 – 2014</i> .....	37
6.7. Banyaknya Perceraian Menurut Alasan Terjadinya Perceraian <i>Number of Divorce By Cause</i> .....	38
6.8. Jumlah Hewan Kurban Yang Disembelih Pada Hari Raya Idul Adha <i>Number Of Slaughtered Catles In Islamic Day Celebration</i> .....	39
7.1. Luas Panen dan Produksi Padi dan Palawija Menurut Nagari/Korong <i>Harvested Area and Production of Paddy and Food Crops by Villages</i> .....	41
7.2. Luas Panen dan Produksi Padi Menurut Nagari / Korong <i>Harvested Area and Production of Wetland and Dryland Paddy</i> .....	42
7.3. Luas Panen dan Produksi Palawija Menurut Jenisnya <i>Harvested Area and Production of Foodcrops By Kind</i> .....	43
7.4. Produksi Ternak Besar/Kecil Menurut Nagari/Korong <i>Production of Cattles by Villages</i> .....	44
7.5. Populasi Ternak Unggas Menurut Nagari/Korong <i>Poultry Population by Villages</i> .....	45
7.6. Luas dan Produksi Perikanan Darat Menurut Nagari / Korong <i>Harvested Area and Production of Food Crops by Kind</i> .....	46
7.7. Luas Panen dan Produksi Sayuran <i>Harvested Area and Production of Vegetables</i> .....	47
7.8. Luas Panen dan Produksi Buah-buahan <i>Harvested Area and Production of Fruits</i> .....	48
8.1. Jumlah Pelanggan Listrik Menurut Jenis Pelanggan <i>Number of Electric Customer by Kind</i> .....	50
8.2. Jumlah Pelanggan Air Minum Menurut Jenis Pelanggan <i>Number of Water Work Customer by Kind</i> .....	51
9.1. Panjang Jalan Menurut Jenis Permukaan Jalan <i>Road Length by Type of Surface</i> .....	53
9.2. Jumlah Jembatan dan Kondisinya Menurut Nagari/Korong <i>Number of Bridge and Bridge's Condition by Village</i> .....	54
10.1 Target dan Realisasi PBB Menurut Nagari/Korong Tahun 2013 <i>Target and Realization of PBB by Villages 2013</i> .....	56

gd.pd/padangpariamankab.bps.

## **BAB. I**

### **GEOGRAFI/*Geographical***

Tabel : 1. 1. Letak Geografis, Batas dan Luas Daerah /  
*Geographical Location, Boundaries and Total Area*

Uraian / <i>Explanation</i>	Keterangan / <i>Note</i>
(1)	(2)
1. Letak Geografis / <i>Geographical Location</i>	100 <sup>0</sup> 04 ' 00 " Bujur Timur 0 <sup>0</sup> 08 ' 00" Lintang Selatan
2. Batas Wilayah <i>Boundaries Of District</i>	
a. Sebelah Utara / <i>North</i>	Kabupaten Agam
b. Sebelah Selatan / <i>South</i>	Kota Pariaman
c. Sebelah Barat / <i>West</i>	Kec. V Koto Kampung Dalam
d. Sebelah Timur / <i>East</i>	Kec. Patamuan & Kec. Padang Sago
3. Luas Daerah <i>Total Area</i>	64,80 km <sup>2</sup>
4. Ketinggian Dari Permukaan Laut <i>Altitude</i>	f 25 - 1000 m dpl

Sumber : Kantor Camat V Koto Timur  
*Source : District Office of East V Koto*

Tabel : 1. 2. Luas Daerah Menurut Nagari / Korong  
Area By Villages

Nagari / Korong / Villages	Luas Daerah / Area
(1)	(2)
<b>010. LIMAU PURUIK</b>	<b>11,67</b>
01. Tanah Taban	1,03
02. Kampung Piliang	0,76
03. Kampung Tengah	1,03
04. Pasa Balai	0,94
05. Patalangan	2,08
06. Padang Kajai	1,43
07. Kampung Ladang	1,61
08. Kampung Sagi	1,77
09. Kampung Lambah	1,02
<b>020. KUDU GANTIAN</b>	<b>16,03</b>
10. Kampung Tanjung	2,18
11. Kampung Parit	0,98
12. Kampung Tengah	2,18
13. Pasa Balai	0,98
14. Talau	2,52
15. Kolam Janiah	0,64
16. Tigo Jerong	1,42
17. Sungai Kalu	2,29
18. Bukik Kudo - Kudo	1,42
19. Kampung Pili	1,42
<b>030. GUNUNG PADANG ALAI</b>	<b>37,10</b>
20. Kayu Angik	2,95
21. Batang Piaman	3,34
22. Pasa Padang Alai	4,37
23. Kayu Mudo	4,04
24. Sialangan	5,70
25. Koto Tinggi	5,68
26. Patamuan	4,18
27. Kampung Tanjung	2,85
28. Gunung	3,99
<b>Jumlah / Total</b>	<b>64,80</b>

Sumber : Kantor Camat V Koto Timur

Source : District Office of East V Koto

Tabel : 1. 3. Persentase Luas Lahan Menurut Penggunaannya  
*Percentage Of Area By Utilization*

Penggunaan / <i>Utilization</i>		Persentase / <i>Percentage</i>
(1)		
1 .	Sawah / <i>Wet Land</i>	14,58
2 .	Ladang / <i>Shiting Cultivation</i>	-
3 .	Perkebunan / <i>Estate Land</i>	45,73
4 .	Perumahan / <i>House Compound</i>	6,84
5 .	Jalan / <i>Street Area</i>	2,84
6 .	Lainnya / <i>Others</i>	30,01
<b>Jumlah / Total</b>		<b>100</b>

Sumber : Kantor Camat V Koto Timur  
 Source : *District Office of East V Koto*

Tabel : 1. 4. Jarak Nagari/Korong ke Ibukota Kecamatan, Kabupaten dan Propinsi (Km)  
*Distance between villages and Capital of District, Regency, and Province (Km)*

Nagari / Korong / Villages	Jarak ke Ibukota <i>Distance to the Capital of</i>		
	Kecamatan <i>District</i>	Kabupaten <i>Regency</i>	Propinsi <i>Province</i>
(1)	(2)	(3)	(4)
<b>010. LIMAU PURUIK</b>		10,0	
01. Tanah Taban	5,0	*)	65,0
02. Kampung Piliang	5,0	*)	65,0
03. Kampung Tengah	5,0	*)	65,0
04. Pasa Balai	5,0	*)	65,0
05. Patalangan	5,0	*)	65,0
06. Padang Kajai	4,0	*)	64,0
07. Kampung Ladang	3,0	*)	65,0
08. Kampung Sagit	3,0	*)	65,0
09. Kampung Lambah	3,0	*)	65,0
<b>020. KUDU GANTIAN</b>		19,0	
10. Kampung Tanjung	0,0	*)	66,0
11. Kampung Parit	0,0	*)	66,0
12. Kampung Tengah	0,0	*)	66,0
13. Pasa Balai	0,0	*)	66,0
14. Talau	0,0	*)	73,0
15. Kolam Janiah	0,0	*)	73,0
16. Tigo Jerong	0,0	*)	73,0
17. Sungai Kalu	0,0	*)	73,0
18. Bukik Kudo - Kudo	2,0	*)	68,0
19. Kampung Pili	2,0	*)	68,0
<b>030. GUNUNG PADANG ALAI</b>		32,0	
20. Kayu Angik	11,0	*)	77,0
21. Batang Piaman	11,0	*)	77,0
22. Pasa Padang Alai	8,0	*)	74,0
23. Kayu Mudo	8,0	*)	74,0
24. Sialangan	10,0	*)	76,0
25. Koto Tinggi	16,0	*)	79,0
26. Patamuan	16,0	*)	79,5
27. Kampung Tanjung	16,0	*)	79,5
28. Gunung	16,0	*)	79,5

\*) : Data tidak tersedia

Sumber : Kantor Camat V Koto Timur

Source : *District Office of East V Koto*

gd.pd/padangpariamankab.bps.

## **BAB. II**

### **PEMERINTAHAN/*Government***



Tabel : 2. 1 Nama Korong dan Nagari  
*Name Of Villages By Traditional Sub- Districts*

Korong / <i>Traditional Villages</i>	Nagari <i>Traditional Sub Districts</i>
(1)	(2)
01. Tanah Taban	Limau Purut
02. Kampung Piliang	Limau Purut
03. Kampung Tengah	Limau Purut
04. Pasa Balai	Limau Purut
05. Patalangan	Limau Purut
06. Padang Kajai	Limau Purut
07. Kampung Ladang	Limau Purut
08. Kampung Sagit	Limau Purut
09. Kampung Lambah	Limau Purut
10. Kampung Tanjung	Kudu Ganting
11. Kampung Parit	Kudu Ganting
12. Kampung Tengah	Kudu Ganting
13. Pasa Balai	Kudu Ganting
14. Talau	Kudu Ganting
15. Kolam Janiah	Kudu Ganting
16. Tigo Jerong	Kudu Ganting
17. Sungai Kalu	Kudu Ganting
18. Bukik Kudo - Kudo	Kudu Ganting
19. Kampung Pili	Kudu Ganting
20. Kayu Angik	Gunung Padang Alai
21. Batang Piaman	Gunung Padang Alai
22. Pasa Padang Alai	Gunung Padang Alai
23. Kayu Mudo	Gunung Padang Alai
24. Sialangan	Gunung Padang Alai
25. Koto Tinggi	Gunung Padang Alai
26. Patamuan	Gunung Padang Alai
27. Kampung Tanjung	Gunung Padang Alai
28. Gunung	Gunung Padang Alai

Sumber : Kantor Camat V Koto Timur

Source : *District Office of East V Koto*

Tabel : 2. 2. Nama Nagari dan Jumlah Korong  
*Name Of Villages and Number Of Villages Cluster*

	Nagari / Villages	Jumlah Korong Village Cluster
	(1)	(2)
01.	Limau Puruik	9
02.	Kudu Gantiang	10
03.	Gunung Padang Alai	9
	Jumlah / <i>Total</i>	28

Sumber : Kantor Camat V Koto Timur

Source : *District Office of East V Koto*

Tabel : 2. 3. Jumlah Pegawai Negeri Sipil Menurut Golongan/Ruang Gaji  
*Number of Civil Servants by Rank*  
 Tahun 2012

Golongan / Ruang Gaji <i>Rank</i>	Laki-laki <i>Male</i>	Perempuan <i>Female</i>	Jumlah <i>Total</i>
(1)	(2)	(3)	(4)
1. Golongan I <i>First Rank</i>	2	1	3
2. Golongan II <i>Second Rank</i>	14	70	84
3. Golongan III <i>Third Rank</i>	50	97	147
4. Golongan IV <i>Fourth Rank</i>	26	55	81
Jumlah / <i>Total</i>	92	223	315

Sumber : Dinas/Instansi Kec. V Koto Timur

Source : *Services/Offices of East V Koto*

Tabel : 2. 4. Jumlah Pegawai Negeri Sipil Menurut Pendidikan Tertinggi yang Ditamatkan/*Number of Civil Servants by Education Level*

Pendidikan Tertinggi <i>Education Level</i>		Laki-laki <i>Male</i>	Perempuan <i>Female</i>	Jumlah <i>Total</i>
(1)		(2)	(3)	(4)
1.	Sekolah Dasar <i>Elementary School</i>	2	0	2
2.	Sekolah Lanjutan Tingkat Pertama <i>Junior High School</i>	0	0	0
3.	Sekolah Lanjutan Tingkat Atas <i>Senior High School</i>	15	28	43
4.	Akademi <i>Academy</i>	34	102	136
5.	Sarjana (S1) <i>Graduate</i>	39	93	132
4.	Pasca Sarjana (S2/S3) <i>Post Graduate</i>	2	0	2
Jumlah / <i>Total</i>		92	223	315

Sumber : Dinas/Instansi Kec. V Koto Timur

Source : *Services/Offices of East V Koto*

**BAB. III**

**PENDUDUK/*Population***

gd.pd/padangpariamankab.bps.

Tabel. 3.1. Perkembangan Penduduk dari Tahun 2003 - 2014  
*Population Trend since 2003 to 2014*

Tahun Years	Penduduk / Population		
	Laki - laki / Male	Perempuan / Female	Jumlah / Totals
(1)	(2)	(3)	(4)
2003	6.609	7.385	13.994
2004	6.755	7.536	14.291
2005	6.772	7.791	14.563
2006	6.734	7.943	14.677
2007	6.796	8.007	14.803
2008	6.845	8.064	14.909
2009	6.889	8.122	15.011
2010	6.939	7.312	14.251
2011	6.992	7.296	14.288
2012	6.969	7.313	14.282
2013	7.014	7.384	14.398
2014	7.074	7.442	14.516

Sumber : Badan Pusat Statistik Kabupaten Padang Pariaman  
 Source : BPS-Statistics of Padang Pariaman

Tabel : 3. 2. Jumlah Penduduk Menurut Nagari/Korong, Jenis Kelamin dan Rasio  
 Jenis Kelamin *Population by Villages, Sex, and Sex Ratio*

Nagari / Korong / <i>Villages</i>	Penduduk / <i>Population</i>			Rasio Jenis Kelamin <i>Sex Ratio</i>
	Laki-Laki <i>Male</i>	Perempuan <i>Female</i>	Jumlah <i>Total</i>	
(1)	(2)	(3)	(4)	(5)
<b>010. LIMAU PURUIK</b>	<b>1.597</b>	<b>1.741</b>	<b>3.338</b>	<b>92</b>
01. Tanah Taban	124	139	263	89
02. Kampung Piliang	85	89	174	96
03. Kampung Tengah	53	69	122	77
04. Pasa Balai	215	228	443	94
05. Patalangan	243	255	498	95
06. Padang Kajai	234	252	486	93
07. Kampung Ladang	241	284	525	85
08. Kampung Sagit	199	221	420	90
09. Kampung Lambah	203	204	407	100
<b>020. KUDU GANTIANG</b>	<b>2.643</b>	<b>2.798</b>	<b>5.441</b>	<b>94</b>
10. Kampung Tanjung	162	203	365	80
11. Kampung Perit	171	173	344	99
12. Kampung Tengah	159	176	335	90
13. Pasa Balai	524	539	1.063	97
14. Talau	341	414	755	82
15. Kolam Janiah	90	87	177	103
16. Tigo Jerong	237	240	477	99
17. Sungai Kalu	316	309	625	102
18. Bukik Kudo - Kudo	411	421	832	98
19. Kampung Pili	232	236	468	98
<b>030. GUNUNG PADANG ALAI</b>	<b>2.834</b>	<b>2.903</b>	<b>5.737</b>	<b>98</b>
20. Kayu Angik	234	248	482	94
21. Batang Piaman	230	215	445	107
22. Pasa Padang Alai	174	189	363	92
23. Kayu Mudo	174	200	374	87
24. Sialangan	292	280	572	104
25. Koto Tinggi	391	442	833	88
26. Patamuan	530	536	1.066	99
27. Kampung Tanjung	253	256	509	99
28. Gunung	556	537	1.093	104
<b>Jumlah / Total</b>	<b>7.074</b>	<b>7.442</b>	<b>14.516</b>	<b>95</b>

Sumber : Badan Pusat Statistik Kabupaten Padang Pariaman

Source : *Central Board of Statistic of Padang Pariaman*

Tabel. 3. 3. Penduduk Menurut Kelompok Umur dan Jenis Kelamin  
*Population by Age Group and Sex*

Kelompok Umur <i>Age Group</i>	Jenis Kelamin / <i>Kind of Sex</i>		Jumlah / <i>Total</i>	
	Laki-Laki <i>Male</i>	Perempuan <i>Female</i>		
(1)	(2)	(3)	(4)	
0 - 4	692	647	1.339	
5 - 9	753	661	1.414	
10 - 14	775	719	1.494	
15 - 19	613	593	1.206	
20 - 24	443	424	867	
25 - 29	466	409	875	
30 - 34	372	424	796	
35 - 39	460	466	926	
40 - 44	425	480	905	
45 - 49	358	429	787	
50 - 54	385	464	849	
55 - 59	399	439	838	
60 - 64	299	359	658	
65 - 69	219	292	511	
70 - 74	194	254	448	
75 +	161	324	485	
<b>Jumlah/Total</b>	2014	7.074	7.442	14.516
	2013	7.014	7.384	14.398
	2012	6.969	7.313	14.282
	2011	6.992	7.296	14.288
	2010	6.939	7.312	14.251
	2009	6.889	8.122	15.011
	2008	6.845	8.064	14.909
	2007	6.796	8.007	14.803
	2006	6.734	7.943	14.677

Sumber : Badan Pusat Statistik Kabupaten Padang Pariaman

Source : *Central Board of Statistic of Padang Pariaman*



Tabel : 3.4. Rata-Rata Penduduk Per Km<sup>2</sup> dan Per Rumah tangga  
*Population Average by Km<sup>2</sup> and Household*  
 Tahun 2014

Nagari / Korong / <i>Villages</i>	Luas Daerah <i>Area</i> (Km <sup>2</sup> )	Jumlah Penduduk <i>Popu- lation</i>	Jumlah Rumah tangga <i>House- hold</i>	Rata-Rata Penduduk <i>Average</i>	
				per Km <sup>2</sup>	per RT <i>House- hold</i>
(1)	(2)	(3)	(4)	(5)	(6)
<b>010. LIMAU PURUIK</b>	<b>12</b>	<b>3.338</b>	<b>915</b>	<b>286</b>	<b>4</b>
01. Tanah Taban	1	263	68	255	4
02. Kampung Piliang	1	174	27	229	6
03. Kampung Tengah	1	122	107	118	1
04. Pasa Balai	1	443	87	471	5
05. Patalangan	2	498	89	239	6
06. Padang Kajai	1	486	88	340	6
07. Kampung Ladang	2	525	55	326	10
08. Kampung Sagit	2	420	98	237	4
09. Kampung Lambah	1	407	296	399	1
<b>020. KUDU GANILANG</b>	<b>16</b>	<b>5.441</b>	<b>1.175</b>	<b>339</b>	<b>5</b>
10. Kampung Tanjung	2	365	165	167	2
11. Kampung Parit	1	344	78	351	4
12. Kampung Tengah	2	335	135	154	2
13. Pasa Balai	1	1.063	107	1.085	10
14. Talau	3	755	176	300	4
15. Kolam Jariah	1	177	45	277	4
16. Tigo Jerong	1	477	152	336	3
17. Sungai Kalu	2	625	145	273	4
18. Bukik Kudo - Kudo	1	832	91	586	9
19. Kampung Pili	1	468	81	330	6
<b>030. GUNUNG PADANG ALAI</b>	<b>37</b>	<b>5.737</b>	<b>1.352</b>	<b>155</b>	<b>4</b>
20. Kayu Angik	3	482	64	163	8
21. Batang Piaman	3	445	112	133	4
22. Pasa Padang Alai	4	363	190	83	2
23. Kayu Mudo	4	374	164	93	2
24. Sialangan	6	572	239	100	2
25. Koto Tinggi	6	833	208	147	4
26. Patamuan	4	1.066	151	255	7
27. Kampung Tanjung	3	509	103	179	5
28. Gunung	4	1.093	121	274	9
<b>Jumlah / Total</b>	<b>65</b>	<b>14.516</b>	<b>3.442</b>	<b>224</b>	<b>4</b>

Sumber : Badan Pusat Statistik Kabupaten Padang Pariaman  
 Source : *Central Board of Statistic of Padang Pariaman*

Tabel : 3. 5. Kepadatan Penduduk Menurut Nagari / Korong  
*Population Density by Villages*

Nagari / Korong / <i>Villages</i>	Luas Daerah (Km <sup>2</sup> ) <i>Area (Km<sup>2</sup>)</i>	Jumlah Penduduk <i>Population</i>	Kepadatan Penduduk <i>Density</i>
(1)	(2)	(3)	(4)
<b>010. LIMAU PURUIK</b>	<b>12</b>	<b>3.338</b>	<b>286</b>
01. Tanah Taban	1	263	255
02. Kampung Piliang	1	174	229
03. Kampung Tengah	1	122	118
04. Pasa Balai	1	443	471
05. Patalangan	2	498	239
06. Padang Kajai	1	486	340
07. Kampung Ladang	2	525	326
08. Kampung Sagit	2	420	237
09. Kampung Lambah	1	407	399
<b>020. KUDU GANTIANG</b>	<b>16</b>	<b>5.441</b>	<b>339</b>
10. Kampung Tanjung	2	365	167
11. Kampung Parit	1	344	351
12. Kampung Tengah	2	335	154
13. Pasa Balai	1	1.063	1.085
14. Talau	3	755	300
15. Kolam Janiah	1	177	277
16. Tigo Jorong	1	477	336
17. Sungai Kalu	2	625	273
18. Bukik Kudo - Kudo	1	832	586
19. Kampung Pili	1	468	330
<b>030. GUNUNG PADANG ALAI</b>	<b>37</b>	<b>5.737</b>	<b>155</b>
20. Kayu Angik	3	482	163
21. Batang Piaman	3	445	133
22. Pasa Padang Alai	4	363	83
23. Kayu Mudo	4	374	93
24. Sialangan	6	572	100
25. Koto Tinggi	6	833	147
26. Patamuan	4	1.066	255
27. Kampung Tanjung	3	509	179
28. Gunung	4	1.093	274
<b>Jumlah / Total</b>	<b>65</b>	<b>14.516</b>	<b>224</b>

Sumber : Badan Pusat Statistik Kabupaten Padang Pariaman

Source : *Central Board of Statistic of Padang Pariaman*

gd.pd/padangpariamankab.bps.

## **BAB. IV**

### **PENDIDIKAN/*Education***

Tabel. 4.1 . Jumlah Sekolah Negeri dan Swasta Menurut Tingkat Pendidikan dan Status/*Number of Public & Private School by Education Level & Type School*  
Tahun 2014

Tingkat Pendidikan <i>Education Level</i>	Sekolah / <i>School</i>		Jumlah <i>Total</i>	
	Negeri <i>Public</i>	Swasta <i>Private</i>		
(1)	(2)	(3)	(4)	
01. Sekolah Dasar <i>Elementary School</i>	25	0	25	
02. Sekolah Menengah Pertama <i>Junior High School</i>	2	0	2	
03. Sekolah Menengah Atas <i>Senior High School</i>	1	0	1	
04. Akademi / Universitas <i>Academy / University</i>	0	0	0	
<b>Jumlah / <i>Total</i></b>	<b>2014</b> <b>2013</b>	<b>28</b> <b>27</b>	<b>0</b> <b>0</b>	<b>28</b> <b>27</b>

Sumber : Dinas Pendidikan Kabupaten Padang Pariaman

Source : *Education and Sport Service of Padang Pariaman*

Tabel. 4.2 . Jumlah Kelas, Guru, dan Murid Menurut Tingkat Pendidikan  
*Number of Class, Teachers and Pupils by Education Level*  
 Tahun 2014

Tingkat Pendidikan <i>Education Level</i>	Kelas <i>Class</i>	Guru <i>Teachers</i>	Murid <i>Pupils</i>
(1)	(2)	(3)	(4)
01. Sekolah Dasar <i>Elementary School</i>	144	229	1 851
02. Sekolah Menengah Pertama <i>Junior High School</i>	16	42	371
03. Sekolah Menengah Atas <i>Senior High School</i>	15	41	419
<b>Jumlah / Total</b>	<b>2014</b>	<b>175</b>	<b>312</b>
	<b>2013</b>	<b>179</b>	<b>2.724</b>

Sumber : Dinas Pendidikan Kabupaten Padang Pariaman

Source : *Education and Sport Service of Padang Pariaman*

Tabel. 4. 3 . Ratio Murid Terhadap Guru Menurut Tingkat Pendidikan  
*Ratio Pupils - Teachers by Education Level*

Tingkat Pendidikan <i>Education Level</i>	Guru <i>Teachers</i>	Murid <i>Pupils</i>	Rasio <i>Ratio</i>	
(1)	(2)	(3)	(4)	
01. Sekolah Dasar <i>Elementary School</i>	229	1.851	8	
02. Sekolah Menengah Pertama <i>Junior High School</i>	42	371	9	
03. Sekolah Menengah Atas <i>Senior High School</i>	41	419	10	
<b>Jumlah / Total</b>	<b>2014</b> <b>2013</b>	<b>312</b> <b>203</b>	<b>2.641</b> <b>2.724</b>	<b>8</b> <b>13</b>

Sumber : Dinas Pendidikan Kabupaten Padang Pariaman

Source : *Education and Sport Service of Padang Pariaman*

Tabel. 4.4. Jumlah Madrasah Menurut Tingkat Pendidikan dan Status  
*Number of Islamic School by Education Level and Type of Schools*  
 Tahun 2014

Tingkat Pendidikan <i>Education Level</i>	Sekolah / <i>School</i>		Jumlah <i>Total</i>
	Negeri <i>Public</i>	Swasta <i>Private</i>	
(1)	(2)	(3)	(4)
01. Madrasah Ibtidaiyah <i>Islamic Elementary School</i>	0	1	1
02. Madrasah Tsanawiyah <i>Islamic Junior High School</i>	1	0	1
03. Madrasah Aliyah <i>Islamic Senior High School</i>	0	1	1
<b>Jumlah / <i>Total</i></b>	<b>2014</b>	<b>2013</b>	
	1	1	3
	2	2	3

Sumber : Kantor Departemen Agama Kabupaten Padang Pariaman  
 Source : *Dept Of Religious Affairs Of Padang Pariaman Regency*

Tabel. 4. 5. Jumlah Kelas, Guru, dan Murid Madrasah Menurut Tingkat Pendidikan  
*Number of Class, Teachers and Pupils at Islamic School by Education Level*  
 Tahun 2014

Tingkat Pendidikan/ <i>Education Level</i>	Kelas <i>Class</i>	Guru <i>Teachers</i>	Murid <i>Pupils</i>	
(1)	(2)	(3)	(4)	
01. Madrasah Ibtidaiyah <i>Islamic Elementary School</i>	4	6	17	
02. Madrasah Tsanawiyah <i>Islamic Junior High School</i>	9	34	243	
03. Madrasah Aliyah <i>Islamic Senior High School</i>	4	19	53	
<b>Jumlah / Total</b>	<b>2014</b>	<b>17</b>	<b>59</b>	<b>313</b>
	<b>2013</b>	<b>15</b>	<b>55</b>	<b>295</b>

Sumber : Kantor Departemen Agama Kabupaten Padang Pariaman

Source : Dept Of Religious Affairs Of Padang Pariaman Regency



Tabel. 4.6. Ratio Murid Terhadap Guru Madrasah Menurut Tingkat Pendidikan  
*Ratio Pupils - Teachers at Islamic School by Education Level*  
 Tahun 2014

Tingkat Pendidikan <i>Education Level</i>	Guru <i>Teachers</i>	Murid <i>Pupils</i>	Rasio <i>Ratio</i>
(1)	(2)	(3)	(4)
01. Madrasah Ibtidaiyah <i>Islamic Elementary School</i>	6	17	3
02. Madrasah Tsanawiyah <i>Islamic Junior High School</i>	34	243	7
03. Madrasah Aliyah <i>Islamic Senior High School</i>	19	53	3
<b>Jumlah / Total</b>	<b>2014</b>	<b>313</b>	<b>5</b>
	<b>2013</b>	<b>295</b>	<b>5</b>

Sumber : Kantor Departemen Agama Kabupaten Padang Pariaman  
 Source : *Dept Of Religious Affairs Of Padang Pariaman Regency*

**BAB. V**

**KESEHATAN DAN KB/**

***Health and Family Planning***

Tabel : 5.1. Jumlah Puskesmas dan Posyandu Menurut Nagari / Korong  
*Number of Public Health Centre and Child Health Service by Villages*  
 Tahun 2014

Nagari / Korong / <i>Villages</i>	Puskesmas / Pustu <i>Public Health Centre</i> / Sub	Posyandu <i>Child Health</i> Service
(1)	(2)	(3)
<b>010. LIMAU PURUIK</b>	<b>3</b>	<b>9</b>
01. Tanah Taban	-	1
02. Kampung Piliang	1	1
03. Kampung Tengah	-	1
04. Pasa Balai	1	1
05. Patalangan	-	1
06. Padang Kajai	-	1
07. Kampung Ladang	1	1
08. Kampung Sagit	-	1
09. Kampung Lambah	-	1
<b>020. KUDU GANTIAN</b>	<b>2</b>	<b>13</b>
10. Kampung Tanjung	-	1
11. Kampung Parit	-	1
12. Kampung Tengah	1	2
13. Pasa Balai	-	1
14. Talau	1	2
15. Kolam Janiah	-	1
16. Tigo Jorong	-	2
17. Sungai Kalu	-	1
18. Bukik Kudo - Kudo	-	1
19. Kampung Pili	-	1
<b>030. GUNUNG PADANG ALAI</b>	<b>1</b>	<b>18</b>
20. Kayu Angik	-	1
21. Batang Piaman	-	1
22. Pasa Padang Alai	1	2
23. Kayu Mudo	-	2
24. Sialangan	-	4
25. Koto Tinggi	-	2
26. Patamuan	-	3
27. Kampung Tanjung	-	1
28. Gunung	-	2
<b>Jumlah / Total</b>	<b>2014</b>	<b>6</b>
	<b>2013</b>	<b>6</b>

Sumber : Puskesmas Limau Purut dan Puskesmas Padang Alai

Source : *Public Health Centre Limau Purut And Padang Alai*

Tabel : 5. 2. Jumlah Dokter, Tenaga Medis dan Dukun Terlatih Menurut Nagari/Korong  
*Number of Doctors, Paramedic and Traditional Paramedic by Villages*  
 Tahun 2014

Nagari / Korong / <i>Villages</i>	Dokter <i>Doctor</i>	Perawat/Bidan <i>Nurse/Midwife</i>	Dukun <i>Traditional Paramedic</i>
(1)	(2)	(3)	(4)
<b>010. LIMAU PURUIK</b>	*)	*)	*)
01. Tanah Taban	-	-	-
02. Kampung Piliang	-	-	-
03. Kampung Tengah	-	-	-
04. Pasa Balai	-	-	-
05. Patalangan	-	-	-
06. Padang Kajai	-	-	-
07. Kampung Ladang	-	-	-
08. Kampung Sagit	-	-	-
09. Kampung Lambah	-	-	-
<b>020. KUDU GANTIAN</b>	*)	*)	*)
10. Kampung Tanjung	*)	*)	*)
11. Kampung Parit	*)	*)	*)
12. Kampung Tengah	*)	*)	*)
13. Pasa Balai	*)	*)	*)
14. Talau	*)	*)	*)
15. Kolam Janiah	*)	*)	*)
16. Tigo Jorong	*)	*)	*)
17. Sungai Kalu	*)	*)	*)
18. Bukik Kudo - Kudo	*)	*)	*)
19. Kampung Pili	*)	*)	*)
<b>030. GUNUNG PADANG ALAI</b>	<b>2</b>	<b>23</b>	<b>5</b>
20. Kayu Angik	*)	*)	*)
21. Batang Piaman	*)	*)	*)
22. Pasa Padang Alai	*)	*)	*)
23. Kayu Mudo	*)	*)	*)
24. Sialangan	*)	*)	*)
25. Koto Tinggi	*)	*)	*)
26. Patamuan	*)	*)	*)
27. Kampung Tanjung	*)	*)	*)
28. Gunung	*)	*)	*)
<b>Jumlah / Total</b>	<b>2014</b>	<b>23</b>	<b>5</b>
	<b>2013</b>	<b>17</b>	<b>0</b>

\*) *data tidak tersedia*

Sumber : Puskesmas Limau Purut dan Puskesmas Padang Alai

Source : *Public Health Centre Limau Purut And Padang Alai*

Tabel : 5. 3. Jumlah Kunjungan Pada Puskesmas Per Bulan  
*Number of Attedance to Public Health Centre by Month*

Bulan <i>Month</i>	Pengunjung / Attendance						
	Puskesmas Limau Purut/ Public Health Centre Limau Purut		Puskesmas Padang Alai/ Public Health Centre Padang Alai		Jumlah / <i>Total</i>		
	Laki-laki <i>Male</i>	Perempuan <i>Female</i>	Laki-laki <i>Male</i>	Perempuan <i>Female</i>	Laki-laki <i>Male</i>	Perempuan <i>Female</i>	
	(1)	(2)	(3)	(4)	(5)	(6)	
1. Januari / <i>January</i>	*)	*)	323	250	323	250	
2. Pebruari / <i>February</i>	*)	*)	250	330	250	330	
3. Maret / <i>March</i>	*)	*)	270	300	270	300	
4. April / <i>April</i>	*)	*)	300	340	300	340	
5. Mei / <i>May</i>	*)	*)	330	350	330	350	
6. Juni / <i>June</i>	*)	*)	270	250	270	250	
7. Juli / <i>July</i>	*)	*)	250	200	250	200	
8. Agustus / <i>August</i>	*)	*)	200	248	200	248	
9. September / <i>September</i>	*)	*)	200	254	200	254	
10. Oktober / <i>October</i>	*)	*)	220	202	220	202	
11. Nopember / <i>November</i>	*)	*)	220	223	220	223	
12. Desember / <i>December</i>	*)	*)	241	220	241	220	
<b>Jumlah / Total</b>	<b>2014</b>	<b>0</b>	<b>0</b>	<b>3.074</b>	<b>3.167</b>	<b>3.074</b>	<b>3.167</b>
	<b>2013</b>	<b>6.628</b>	<b>7.980</b>	<b>2.364</b>	<b>4.311</b>	<b>8.992</b>	<b>12.291</b>

Sumber : Puskesmas Limau Purut dan Puskesmas Padang Alai  
*Source : Public Health Centre Limau Purut And Padang Alai*

Tabel : 5. 4. Jumlah Pasien yang Berkunjung ke Puskesmas Menurut Jenis Penyakit  
Menular / Number of Patient by Kind of Main Disease

Jenis Penyakit <i>Main Disease</i>	Pengunjung / <i>Attendance</i>				Jumlah / <i>Total</i>
	Puskesmas Limau Purut/ Public Health Centre Limau Purut		Puskesmas Padang Alai/ Public Health Centre Padang Alai		
	Laki-laki <i>Male</i>	Perempuan <i>Female</i>	Laki-laki <i>Male</i>	Perempuan <i>Female</i>	
	(2)	(3)			
(1)				(4)	
1. TBC / <i>Tuberculosis</i>	*)	*)	8	2	10
2. Muntaber/Kolera	*)	*)	-	-	0
3. Malaria / <i>Fever</i>	*)	*)	-	-	0
4. Lepra / <i>Leprosy</i>	*)	*)	-	-	0
5. Prambusia	*)	*)	-	-	0
6. Rabies	*)	*)	1	-	1
7. Demam Berdarah/ <i>Bloody Fever</i>	*)	*)	2	1	3
8. Diare / <i>Diarrhea</i>	*)	*)	107	80	187
9. I S P A	*)	*)	739	672	1.411
10. Lainnya / <i>Others</i>	-	-	-	-	0
<b>Jumlah / Total 2014</b>	<b>0</b>	<b>0</b>	<b>857</b>	<b>755</b>	<b>0</b>

Sumber : Puskesmas Limau Purut dan Puskesmas Padang Alai  
Source : *Public Health Centre Limau Purut And Padang Alai*

Tabel : 5.5. Jumlah Balita yang Pernah Diberikan Imunisasi Menurut Nagari / Korong  
*Number of Child that Have Been Immunization by Villages*

Nagari / Korong / <i>Villages</i>	Polio	Campak	DPT
(1)	(2)	(3)	(4)
<b>010. LIMAU PURUIK</b>			
01. Tanah Taban	*)	*)	*)
02. Kampung Piliang	*)	*)	*)
03. Kampung Tengah	*)	*)	*)
04. Pasa Balai	*)	*)	*)
05. Patalangan	*)	*)	*)
06. Padang Kajai	*)	*)	*)
07. Kampung Ladang	*)	*)	*)
08. Kampung Sagit	*)	*)	*)
09. Kampung Lambah	*)	*)	*)
<b>020. KUDU GANTILANG</b>			
10. Kampung Tanjung	*)	*)	*)
11. Kampung Parit	*)	*)	*)
12. Kampung Tengah	*)	*)	*)
13. Pasa Balai	*)	*)	*)
14. Talau	*)	*)	*)
15. Kolam Janiah	*)	*)	*)
16. Tigo Jorong	*)	*)	*)
17. Sungai Kahu	*)	*)	*)
18. Bukik Kudo - Kudo	*)	*)	*)
19. Kampung Pili	*)	*)	*)
<b>030. GUNUNG PADANG ALAI</b>			
20. Kayu Angik	53	36	63
21. Batang Piaman	4	3	5
22. Pasa Padang Alai	6	2	11
23. Kayu Mudo	3	2	3
24. Kayu Mudo	5	4	5
24. Sialangan	7	10	9
25. Koto Tinggi	10	4	13
26. Patamuan	10	3	7
27. Kampung Tanjung	5	4	8
28. Gunung	3	4	2

Sumber : Puskesmas Limau Purut dan Puskesmas Padang Alai  
 Source : *Public Health Centre Limau Purut And Padang Alai*

Tabel : 5.6. Jumlah Ibu Hamil dan Calon Pengantin Baru yang Pernah Diimunisasi TT I dan TT II Menurut Nagari/Korong / *Number of Pregnant Mother and Prospectus Couple that Have Been Immunization TT I and TT II by Villages*

Nagari / Korong / <i>Villages</i>	TT I	TT II	Jumlah <i>Total</i>
(1)	(2)	(3)	(4)
<b>010. LIMAU PURUK</b>	<b>0</b>	<b>0</b>	<b>0</b>
01. Tanah Taban	*)	*)	0
02. Kampung Piliang	*)	*)	0
03. Kampung Tengah	*)	*)	0
04. Pasa Balai	*)	*)	0
05. Patalangan	*)	*)	0
06. Padang Kajai	*)	*)	0
07. Kampung Ladang	*)	*)	0
08. Kampung Sagit	*)	*)	0
09. Kampung Lambali	*)	*)	0
<b>020. KUDU GANTIANG</b>			
10. Kampung Tanjung	*)	*)	0
11. Kampung Parit	*)	*)	0
12. Kampung Tengah	*)	*)	0
13. Pasa Balai	*)	*)	0
14. Talau	*)	*)	0
15. Kolam Janiah	*)	*)	0
16. Tigo Jorong	*)	*)	0
17. Sungai Kalu	*)	*)	0
18. Bukik Kudo - Kudo	*)	*)	0
19. Kampung Pili	*)	*)	0
<b>030. GUNUNG PADANG ALAI</b>			
20. Kayu Angik	1	1	2
21. Batang Piaman	4	5	9
22. Pasa Padang Alai	3	2	5
23. Kayu Mudo	1	-	1
24. Sialangan	-	1	1
25. Koto Tinggi	5	2	7
26. Patamuan	2	2	4
27. Kampung Tanjung	1	1	2
28. Gunung	3	1	4

Sumber : Puskesmas Limau Purut dan Puskesmas Padang Alai

Source : *Public Health Centre Limau Purut And Padang Alai*



**BAB. VI**

**SOSIAL/*Social Affair***

gd.pd/padangpariamankab.bps.

Tabel : 6. 1. Jumlah Tempat Ibadah Menurut Nagari / Korong  
*Number of Religious Place by Villages*

Nagari / Korong / Villages	Jenis Tempat Ibadah <i>Type of Religious Place</i>			
	Masjid <i>Mosque</i>	Mushalla <i>Private Mosque</i>	Lainnya <i>Others</i>	
(1)	(2)	(3)	(4)	
<b>010. LIMAU PURUIK</b>	<b>4</b>	<b>34</b>	<b>0</b>	
01. Tanah Taban	1	4	-	
02. Kampung Piliang	-	4	-	
03. Kampung Tengah	1	3	-	
04. Pasa Balai	-	3	-	
05. Patalangan	-	5	-	
06. Padang Kajai	1	4	-	
07. Kampung Ladang	-	4	-	
08. Kampung Sagit	1	5	-	
09. Kampung Lambah	-	2	-	
<b>020. KUDU GANTIAN</b>	<b>7</b>	<b>57</b>	<b>0</b>	
10. Kampung Tanjung	1	6	-	
11. Kampung Parit	2	5	-	
12. Kampung Tengah	1	3	-	
13. Pasa Balai	-	4	-	
14. Talau	1	8	-	
15. Kolam Janiah	-	9	-	
16. Tigo Jorong	1	6	-	
17. Sungai Kalu	1	7	-	
18. Bukik Kudo - Kudo	-	5	-	
19. Kampung Pili	-	4	-	
<b>030. GUNUNG PADANG ALAI</b>	<b>13</b>	<b>67</b>	<b>0</b>	
20. Kayu Angik	1	7	-	
21. Batang Piaman	1	9	-	
22. Pasa Padang Alai	2	8	-	
23. Kayu Mudo	1	9	-	
24. Sialangan	2	10	-	
25. Koto Tinggi	2	7	-	
26. Patamuan	2	5	-	
27. Kampung Tanjung	-	2	-	
28. Gunung	2	10	-	
<b>Jumlah / Total</b>	<b>2014</b>	<b>24</b>	<b>158</b>	<b>-</b>
	<b>2013</b>	<b>25</b>	<b>158</b>	<b>-</b>

Sumber : Kantor Urusan Agama Kec. V Koto Timur  
 Source : *Religious Affairs of East V Koto*

Tabel : 6. 2. Jumlah Jemaah Haji menurut Nagari/Korong  
*Number of Moslem Pilgrims by Villages*

Nagari / Korong / <i>Villages</i>	Jenis Kelamin / Sex		Jumlah / <i>Total</i>
	Laki-Laki <i>Male</i>	Perempuan <i>Female</i>	
(1)	(2)	(3)	(4)
<b>010. LIMAU PURUIK</b>	<b>0</b>	<b>0</b>	<b>0</b>
01. Tanah Taban	-	-	0
02. Kampung Piliang	-	-	0
03. Kampung Tengah	-	-	0
04. Pasa Balai	-	-	0
05. Patalangan	-	-	0
06. Padang Kajai	-	-	0
07. Kampung Ladang	-	-	0
08. Kampung Sagit	-	-	0
09. Kampung Lambah	-	-	0
<b>020. KUDU GANTIANG</b>	<b>0</b>	<b>0</b>	<b>0</b>
10. Kampung Tanjung	-	-	0
11. Kampung Parit	-	-	0
12. Kampung Tengah	-	-	0
13. Pasa Balai	-	-	0
14. Talau	-	-	0
15. Kolam Janiah	-	-	0
16. Tigo Jorong	-	-	0
17. Sungai Kahu	-	-	0
18. Bukik Kudo - Kudo	-	-	0
19. Kampung Pili	-	-	0
<b>030. GUNUNG PADANG ALAI</b>	<b>0</b>	<b>0</b>	<b>0</b>
20. Kayu Angik	-	-	0
21. Batang Piaman	-	-	0
22. Pasa Padang Alai	-	-	0
23. Kayu Mudo	-	-	0
24. Sialangan	-	-	0
25. Koto Tinggi	-	-	0
26. Patamuan	-	-	0
27. Kampung Tanjung	-	-	0
28. Gunung	-	-	0
<b>Jumlah / Total</b>	<b>2014</b>	<b>0</b>	<b>0</b>
	<b>2013</b>	<b>0</b>	<b>1</b>

Sumber : Kantor Urusan Agama Kec. V Koto Timur  
 Source : *Religious Affairs of East V Koto*

Tabel. 6. 3. Jumlah Jemaah Haji menurut Jenis Pekerjaan  
*Number of Moslem Pilgrims by Occupation*

Jenis Pekerjaan <i>Occupation</i>	Jenis Kelamin / Sex		Jumlah / Total
	Laki-Laki <i>Male</i>	Perempuan <i>Female</i>	
(1)	(2)	(3)	(4)
1. Petani <i>Farmer</i>	-	-	0
2. Pedagang <i>Trader</i>	-	-	0
3. Pegawai Negeri <i>Civil Servants</i>	-	-	0
4. A B R I <i>Army</i>	-	-	0
5. Lainnya <i>Others</i>	-	-	0
<b>Jumlah / Total</b>	<b>2014</b>	<b>0</b>	<b>0</b>
	<b>2013</b>	<b>0</b>	<b>1</b>

Sumber : Kantor Urusan Agama Kec. V Koto Timur

Source : *Religious Affairs of East V Koto*

Tabel. 6. 4. Jumlah Jemaah Haji Menurut Jenis Kelamin dan Kelompok Umur  
*Number of Moslem Pilgrims by Sex and Age Groups*

Jenis Pekerjaan <i>Occupation</i>	Jenis Kelamin / <i>Kind of Sex</i>		Jumlah / Total
	Laki-Laki <i>Male</i>	Perempuan <i>Female</i>	
(1)	(2)	(3)	(4)
< 20	-	-	0
20 - 30	-	-	0
31 - 40	-	-	0
41 - 50	-	-	0
51 - 60	-	-	0
61 - 70	-	-	0
> 70	-	-	0
<b>Jumlah / Total</b>	<b>2014</b>	<b>0</b>	<b>0</b>
	<b>2013</b>	<b>0</b>	<b>1</b>

Sumber : Kantor Urusan Agama Kec. V Koto Timur

Source : *Religious Affairs of East V Koto*

Tabel. 6. 5. Jumlah Jemaah Haji Menurut Jenis Kelamin dan Pendidikan  
*Number of Moslem Pilgrims by Sex and Education Level*

Jenis Pekerjaan <i>Occupation</i>	Jenis Kelamin / <i>Sex</i>		Jumlah / <i>Total</i>
	Laki-Laki <i>Male</i>	Perempuan <i>Female</i>	
(1)	(2)	(3)	(4)
1. Sekolah Dasar <i>Elementary Schools</i>	-	-	0
2. SLTP <i>Junior High School</i>	-	-	0
3. SMA <i>Senior High School</i>	-	-	0
4. Akademi / D-III <i>Academy</i>	-	-	0
5. Universitas <i>University</i>	-	-	0
<b>Jumlah / <i>Total</i></b>	<b>2014</b>	<b>0</b>	<b>0</b>
	<b>2013</b>	<b>0</b>	<b>1</b>

Sumber : Kantor Urusan Agama Kec. V Koto Timur

Source : *Religious Affairs of East V Koto*

Tabel. 6. 6. Jumlah Nikah, Talak / Cerai dan Rujuk Tahun 2005 - 2014  
*Number of Marriage, Divorce and Reconciliation 2005 - 2014*

Tahun / Years	Nikah Marriage	Talak/Cerai Divorce	Rujuk Reconciliation
(1)	(2)	(3)	(4)
2005	129	11	-
2006	147	4	-
2007	152	2	-
2008	189	1	-
2009	174	-	-
2010	158	-	-
2011	155	5	-
2012	147	-	-
2013	157	-	-
2014	134	-	-

Sumber : Kantor Urusan Agama Kec. V Koto Timur

Source : *Religious Affairs of East V Koto*

Tabel. 6. 7. Banyaknya Perceraian Menurut Alasan Terjadinya Perceraian  
*Number of Divorce by Causes*

Jenis Pekerjaan <i>Occupation</i>	Banyaknya Perceraian <i>Number of Divorce</i>	
(1)	(2)	
1. Masalah Ekonomi / <i>Economy</i>	-	
2. Masalah Moral / <i>Adultery</i>	-	
3. Karena Dimadu / <i>Polygami</i>	-	
4. Alasan Biologis / <i>Biological</i>	-	
5. Karena Pihak Ketiga / <i>The Third Person</i>	-	
6. Alasan Lainnya / <i>Others</i>	-	
Jumlah / <i>Total</i>	<b>2014</b>	<b>0</b>
	<b>2013</b>	<b>0</b>

Sumber : Kantor Urusan Agama Kec. V Koto Timur

Source : *Religious Affairs of East V Koto*



Tabel. 6. 8. Jumlah Hewan Qurban yang Disembelih Pada Hari Raya Idul Adha  
*Number of Slaughtered Cattle in Islamic Day Celebration*

Tahun <i>Years</i>	Kambing <i>Goat</i>	Sapi <i>Cow</i>
(1)	(2)	(3)
2004	21	34
2005	14	38
2006	19	33
2007	5	61
2008	8	84
2009	26	127
2010	2	97
2011	2	79
2012	-	84
2013	92	-
2014	-	99

Sumber : Kantor Urusan Agama Kec. V Koto Timur  
*Source : Religious Affairs of East V Koto*

**BAB. VII**

**PERTANIAN/*Agriculture***

gd.pd/padangpariamankab.bps.

Tabel : 7. 1. Luas Panen dan Produksi Padi dan Palawija Menurut Nagari/Korong  
*Harvested Area and Production of Paddy and Food Crops by Villages*

Nagari / Korong / <i>Villages</i>	Luas Panen <i>Harvested Area</i> (hectare)	Hasil / Ha <i>Production/ Hectare</i>	Produksi <i>Production</i> (Ton)
(1)	(2)	(3)	(4)
<b>010. LIMAU PURUIK</b>	<b>355</b>	<b>44.28</b>	<b>2.002</b>
01. Tanah Taban	30	5.60	168.0
02. Kampung Piliang	45	5.44	244.8
03. Kampung Tengah	40	5.40	217.6
04. Pasa Balai	-	-	-
05. Patalangan	50	5.60	280.0
06. Padang Kajai	15	5.44	81.6
07. Kampung Ladang	45	5.44	244.8
08. Kampung Sagit	120	5.92	710.4
09. Kampung Lambah	10	5.44	54.4
<b>020. KUDU GANTIAN</b>	<b>423</b>	<b>50.40</b>	<b>2.394</b>
10. Kampung Tanjung	38	5.44	206.7
11. Kampung Parit	25	5.44	136.0
12. Kampung Tengah	40	5.28	211.2
13. Pasa Balai	-	-	-
14. Talau	50	5.60	280.0
15. Kolam Janiah	50	5.92	296.0
16. Tigo Jorong	70	5.92	414.4
17. Sungai Kalu	70	5.92	414.4
18. Bukik Kudo - Kudo	50	5.44	272.0
19. Kampung Pili	30	5.44	163.2
<b>030. GUNUNG PADANG ALAI</b>	<b>772</b>	<b>48.96</b>	<b>4.016</b>
20. Kayu Angik	20	5.28	105.60
21. Batang Piaman	213	5.44	1.158.72
22. Pasa Padang Alai	40	5.44	217.60
23. Kayu Mudo	70	5.44	380.80
24. Sialangan	197	5.60	1.103.20
25. Koto Tinggi	113	5.44	614.72
26. Patamuan	42	5.44	228.48
27. Kampung Tanjung	38	5.44	206.72
28. Gunung	39	5.44	212.16
<b>Jumlah / Total</b>	<b>2014</b>	<b>1.550</b>	<b>143.64</b>
	<b>2013</b>	<b>1.427</b>	<b>135.80</b>
			<b>8.411.36</b>
			<b>7356.70</b>

Sumber : BPK Kec. V Koto Timur

Source : *Branch Division of Agriculture of East V Koto*

Tabel : 7. 2. Luas Panen dan Produksi Padi Menurut Nagari/Korong  
*Harvested Area and Production of Paddy and Food Crops by Villages*

Nagari / Korong / <i>Villages</i>	Luas Panen <i>Harvested Area</i>		Produksi <i>Production</i>		
	Padi Sawah <i>Wet Land</i>	Padi Ladang <i>Dry Land</i>	Padi Sawah <i>Wet Land</i>	Padi Ladang <i>Dry Land</i>	
	<i>Paddy</i> (ha)	<i>Paddy</i> (ha)	<i>Paddy</i> (ton)	<i>Paddy</i> (ton)	
(1)	(2)	(3)	(4)	(5)	
<b>010. LIMAU PURUIK</b>	<b>355</b>	<b>0</b>	<b>2.002</b>	<b>0</b>	
01. Tanah Taban	30	-	168.00	-	
02. Kampung Piliang	15	-	244.80	-	
03. Kampung Tengah	40	-	217.60	-	
04. Pasa Balai	-	-	-	-	
05. Patalangan	50	-	280.00	-	
06. Padang Kajai	15	-	81.60	-	
07. Kampung Ladang	45	-	244.80	-	
08. Kampung Sagit	120	-	710.40	-	
09. Kampung Lambah	10	-	54.40	-	
<b>020. KUDU GANTIANG</b>	<b>423</b>	<b>0</b>	<b>2.394</b>	<b>0</b>	
10. Kampung Tanjung	38	-	206.72	-	
11. Kampung Parit	25	-	136.00	-	
12. Kampung Tengah	40	-	211.20	-	
13. Pasa Balai	-	-	-	-	
14. Talau	50	-	280.00	-	
15. Kolam Janiah	50	-	296.00	-	
16. Tigo Jorong	70	-	414.40	-	
17. Sungai Kalu	70	-	414.40	-	
18. Bukik Kudo - Kudo	50	-	272.00	-	
19. Kampung Pili	30	-	163.20	-	
<b>030. GUNUNG PADANG ALAI</b>	<b>772</b>	<b>0</b>	<b>4.016</b>	<b>0</b>	
20. Kayu Angik	20	-	105.60	-	
21. Batang Piaman	213	-	1.158.72	-	
22. Pasa Padang Alai	40	-	217.60	-	
23. Kayu Mudo	70	-	380.80	-	
24. Sialangan	197	-	1.103.20	-	
25. Koto Tinggi	113	-	614.72	-	
26. Patamuan	42	-	228.48	-	
27. Kampung Tanjung	38	-	206.72	-	
28. Gunung	39	-	212.16	-	
<b>Jumlah / Total</b>	<b>2014</b>	<b>1.550</b>	<b>0</b>	<b>8.411</b>	<b>0</b>
	<b>2013</b>	<b>1.427</b>	<b>0</b>	<b>7.357</b>	<b>0</b>

Sumber : BPK Kec. V Koto Timur

Source : *Branch Division of Agriculture of East V Koto*

Tabel. 7. 3. Luas Panen dan Produksi Palawija Menurut Jenisnya  
*Harvested Area and Production of Food Crops by Kind*

Jenis Tanaman <i>Type of Food Crops</i>	Luas Panen <i>Harvested Area</i> (Hectare)	Produksi <i>Production</i> (Ton)
(1)	(2)	(3)
1. Jagung <i>Maize</i>	85	297
2. Ubi Kayu <i>Cassava</i>	15	375
3. Ubi Jalar <i>Sweet Potatoes</i>	-	-
4. Kacang Tanah <i>Peanuts</i>	31	37.2
5. Kedelai <i>Soya Beans</i>	-	-
6. Kacang Hijau <i>Green Peanuts</i>	-	-
Jumlah / <i>Total</i>		
	2014	709
	2013	624

Sumber : BPK Kec. V Koto Timur

Source : *Branch Division of Agriculture of East V Koto*

Tabel : 7. 4. Produksi Ternak Besar/Kecil Menurut Nagari/Korong  
*Production of Cattles by Villages*

Nagari / Korong / <i>Villages</i>	Ternak Besar <i>Big Cattle</i>	Ternak Kecil <i>Small Cattle</i>
(1)	(2)	(3)
<b>010. LIMAU PURUIK</b>	<b>233</b>	<b>176</b>
01. Tanah Taban	31	24
02. Kampung Piliang	27	25
03. Kampung Tengah	16	18
04. Pasa Balai	14	16
05. Patalangan	28	21
06. Padang Kajai	52	26
07. Kampung Ladang	36	19
08. Kampung Sagi	12	14
09. Kampung Lambah	17	13
<b>020. KUDU GANTIANG</b>	<b>510</b>	<b>340</b>
10. Kampung Tanjung	69	23
11. Kampung Parit	16	18
12. Kampung Tengah	39	39
13. Pasa Balai	46	18
14. Talau	18	43
15. Kolam Janiah	48	51
16. Tigo Jorong	88	92
17. Sungai Kalu	63	23
18. Bukik Kudo - Kudo	61	18
19. Kampung Pili	62	15
<b>030. GUNUNG PADANG ALAI</b>	<b>222</b>	<b>227</b>
20. Kayu Angik	21	15
21. Batang Piaman	34	15
22. Pasa Padang Alai	18	24
23. Kayu Mudo	15	21
24. Sialangan	46	24
25. Koto Tinggi	42	22
26. Patamuan	25	45
27. Kampung Tanjung	21	30
28. Gunung	-	31
<b>Jumlah / Total</b>	<b>2014</b>	<b>2013</b>
	<b>965</b>	<b>842</b>
	<b>743</b>	<b>541</b>

Sumber : BPK Kec. V Koto Timur

Source : Branch Division of Agriculture of East V Koto

Tabel : 7. 5. Populasi Ternak Unggas Menurut Nagari/Korong  
*Poultry Population by Villages*

Nagari / Korong / Villages	Ayam Kampung Village Hen	Ayam Petelur Layer	Itik/Itik Manila Duck/Manila Duck
(1)	(2)	(3)	(4)
<b>010. LIMAU PURUIK</b>	<b>1.811</b>	<b>3.600</b>	<b>1.336</b>
01. Tanah Taban	182	-	60
02. Kampung Piliang	155	-	52
03. Kampung Tengah	312	-	148
04. Pasa Balai	180	1.200	48
05. Patalangan	184	-	60
06. Padang Kajai	285	-	824
07. Kampung Ladang	185	1.200	36
08. Kampung Sagit	165	-	60
09. Kampung Lambah	163	1.200	48
<b>020. KUDU GANTANG</b>	<b>11.150</b>	<b>1.200</b>	<b>420</b>
10. Kampung Tanjung	630	-	60
11. Kampung Parit	590	-	48
12. Kampung Tengah	2.112	-	-
13. Pasa Balai	285	1.200	-
14. Talau	665	-	48
15. Kolam Jariah	1.356	-	96
16. Tigo Jorong	1.560	-	60
17. Sungai Kalu	1.360	-	48
18. Bukik Kudo - Kudo	1.450	-	36
19. Kampung Pili	1.142	-	24
<b>030. GUNUNG PADANG ALAI</b>	<b>6.752</b>	<b>0</b>	<b>2.020</b>
20. Kayu Angik	436	-	124
21. Batang Piaman	361	-	162
22. Pasa Padang Alai	429	-	-
23. Kayu Mudo	353	-	48
24. Sialangan	681	-	996
25. Koto Tinggi	752	-	196
26. Patamuan	973	-	96
27. Kampung Tanjung	1.146	-	236
28. Gunung	1.621	-	162
<b>Jumlah / Total</b>	<b>2014</b>	<b>19.713</b>	<b>4.800</b>
	<b>2013</b>	<b>17.223</b>	<b>0</b>

Sumber : BPK Kec. V Koto Timur

Source : Branch Division of Agriculture of East V Koto

Tabel : 7. 6 Luas dan Produksi Perikanan Darat Menurut Nagari/ Korong  
*Area and Production of Inland Fishery by Villages*

Nagari / Korong / <i>Villages</i>	Perairan Umum <i>Open Water</i>		Budidaya <i>Cultured</i>	
	Luas <i>Area</i> <i>(ha)</i>	Produksi <i>Production</i> <i>(ton)</i>	Luas <i>Area</i> <i>(ha)</i>	Produksi <i>Production</i> <i>(ton)</i>
(1)	(2)	(3)	(4)	(5)
<b>010. LIMAU PURUIK</b>	<b>1.60</b>	<b>0.00</b>	<b>1.40</b>	<b>0.00</b>
01. Tanah Taban	0.70	-	0.20	-
02. Kampung Piliang	0.10	-	0.10	-
03. Kampung Tengah	0.20	-	0.10	-
04. Pasa Balai	-	-	0.10	-
05. Patalangan	0.10	-	0.20	-
06. Padang Kajai	0.10	-	0.20	-
07. Kampung Ladang	0.10	-	0.20	-
08. Kampung Sagit	0.10	-	0.20	-
09. Kampung Lambah	0.20	-	0.10	-
<b>020. KUDU GANTANG</b>	<b>15.00</b>	<b>0.00</b>	<b>1.60</b>	<b>0.00</b>
10. Kampung Tanjung	-	-	0.20	-
11. Kampung Parit	2.00	-	0.10	-
12. Kampung Tengah	2.00	-	0.10	-
13. Pasa Balai	-	-	0.10	-
14. Talau	4.00	-	0.20	-
15. Kolam Janiah	-	-	0.20	-
16. Tigo Jorong	3.00	-	0.20	-
17. Sungai Kalu	3.00	-	0.20	-
18. Bukik Kudo - Kudo	-	-	0.20	-
19. Kampung Pili	1.00	-	0.10	-
<b>030. GUNUNG PADANG ALAI</b>	<b>2.30</b>	<b>0.00</b>	<b>1.40</b>	<b>0.00</b>
20. Kayu Angik	0.20	-	0.10	-
21. Batang Piaman	0.30	-	0.20	-
22. Pasa Padang Alai	0.20	-	0.20	-
23. Kayu Mudo	0.10	-	0.10	-
24. Sialangan	0.50	-	0.25	-
25. Koto Tinggi	0.40	-	0.25	-
26. Patamuan	0.20	-	0.10	-
27. Kampung Tanjung	0.20	-	0.10	-
28. Gunung	0.20	-	0.10	-
<b>Jumlah / Total</b>	<b>2014 18.90</b>	<b>0.00</b>	<b>4.40</b>	<b>0.00</b>
	<b>2013 18.80</b>	<b>0.00</b>	<b>4.2</b>	<b>0.0</b>

Sumber : BPK Kec. V Koto Timur

Source : *Branch Division of Agriculture of East V Koto*



Tabel. 7. 7. Luas Panen dan Produksi Sayuran  
*Harvested Area and Production of Vegetables*

Jenis Sayuran <i>Type of Vegetables</i>	Luas Panen <i>Harvested Area</i> (Hectare)	Produksi <i>Production</i> (Ton)
(1)	(2)	(3)
1. Terung <i>Egg Plant</i>	26	182
2. Ketimun <i>Cucumber</i>	18	160
3. Cabe <i>Chili Pepper</i>	29	87
4. Bayam <i>Spinach</i>	12	12
5. Kangkung <i>Swamp Cabbage</i>	12	12
6. Lainnya <i>Others</i>	24	72
<b>Jumlah / Total</b>	<b>121</b>	<b>525</b>
	<b>2013</b>	<b>460</b>

Sumber : BPK Kec. V Koto Timur

Source : Branch Division of Agriculture of East V Koto

Tabel. 7. 8. Luas Panen dan Produksi Buah-buahan  
*Harvested Area and Production of Fruits*

Jenis Buah-buahan <i>Kind of Fruits</i>	Luas Panen (Batang)	Produksi <i>Production</i> (Ton)
(1)	(4)	(5)
1. Alpukat / <i>Avocado</i>	657	19.7
2. Mangga / <i>Mangoes</i>	493	44.3
3. Rambutan / <i>Rambutan</i>	54	10.8
4. Duku / <i>Duku</i>	650	91.0
5. Jeruk / <i>Orange</i>	464	9
6. Durian / <i>Durian</i>	1.014	202.8
7. Jambu Biji / <i>Guava</i>	326	3.9
8. Pepaya / <i>Papaya</i>	12.795	281.0
9. Pisang / <i>Banana</i>	99.360	993.6
10. Manggis / <i>Mangosteen</i>	247	22.2
11. Nangka / <i>Jackfruits</i>	539	32.0
12. Melinjo / <i>Melinjo</i>	150	12.0
13. Nanas / <i>Pineapple</i>	-	-
14. Sawo / <i>Chicco</i>	280	2.8
15. Lainnya / <i>Others</i>	-	-
<b>Jumlah / Total</b>	<b>117.029</b>	<b>1.725</b>

Sumber : BPK Kec. V Koto Timur

Source : Branch Division of Agriculture of East V Koto

**BAB. VIII**

**INDUSTRI DAN LISTRIK/  
*Industries and Electricity***

Tabel. 8. 1. Jumlah Pelanggan Listrik Menurut Jenis Pelanggan  
*Number of Electric Customer by Kind*

Jenis Pelanggan <i>Customers</i>		Jumlah <i>Total</i>
(1)		(2)
1.	Rumahtangga <i>Household</i>	2.359
2.	Kantor Pemerintah <i>Government</i>	15
3.	Perusahaan <i>Company</i>	-
4.	Sosial dan Rumah Sakit <i>Social and Hospital</i>	125
5.	Lainnya <i>Others</i>	-
<b>Jumlah / Total</b>		<b>2.499</b>

Sumber : PLN Kec. V Koto Timur

Source : *State Electricity Enterprises of East V Koto*

Tabel. 8. 2. Jumlah Pelanggan Air Minum Menurut Jenis Pelanggan  
*Number of Water Customer by Kind*

Jenis Pelanggan <i>Customers</i>		2012	2013
(1)		(2)	(3)
1.	Rumahtangga <i>Household</i>	205	242
2.	Kantor Pemerintah <i>Government</i>	3	3
3.	Perusahaan <i>Company</i>	-	-
4.	Sosial dan Rumah Sakit <i>Social and Hospital</i>	5	5
5.	Lainnya <i>Others</i>	3	9
<b>Jumlah / Total</b>		<b>216</b>	<b>259</b>

Sumber : PDAM Kec. V Koto Timur

*Source : Water Work Establishment of East V Koto*

**BAB. IX**

**TRANSFORTASI DAN KOMUNIKASI/  
*Transfortation and Communication***

Tabel. 9. 1. Panjang Jalan Menurut Jenis Permukaan Jalan  
*Road Length by Type of Surface*

Jenis Pekerjaan <i>Occupation</i>		Panjang Jalan <i>Road Length</i> (Km)
(1)		(2)
1.	Aspal <i>Asphalt</i>	66,2
2.	Kerikil <i>Gravel</i>	26,0
3.	Tanah <i>Soil</i>	14,7
4.	Lainnya <i>Others</i>	0,0
<b>Jumlah / Total</b>		<b>106,9</b>

Sumber : Kantor Camat V Koto Timur  
*Source : District Office of East V Koto*

Tabel : 9. 2. Jumlah Jembatan dan Kondisinya Menurut Nagari/Korong  
*Number of Bridge and Bridge's Condition by Village*

Nagari / Korong / <i>Villages</i>	Kondisi <i>Condition</i>			Jumlah <i>Total</i>	
	Baik <i>Good</i>	Rusak <i>Damaged</i>	Rusak Berat <i>Heavily Damaged</i>		
(1)	(2)	(3)	(4)	(5)	
<b>010. LIMAU PURUIK</b>	<b>5</b>	<b>6</b>	<b>0</b>	<b>11</b>	
01. Tanah Taban	1	1	-	2	
02. Kampung Piliang	1	-	-	1	
03. Kampung Tengah	1	-	-	1	
04. Pasa Balai	-	1	-	1	
05. Patalangan	1	1	-	2	
06. Padang Kajai	-	-	-	-	
07. Kampung Ladang	-	1	-	1	
08. Kampung Sagit	1	1	-	2	
09. Kampung Lambah	-	1	-	1	
<b>020. KUDO GANTIANG</b>	<b>8</b>	<b>4</b>	<b>0</b>	<b>12</b>	
10. Kampung Tanjung	1	1	-	2	
11. Kampung Parit	1	-	-	1	
12. Kampung Tengah	1	2	-	3	
13. Pasa Balai	1	-	-	1	
14. Talau	1	-	-	1	
15. Kolam Jariah	1	-	-	1	
16. Tigo Jorong	-	-	-	0	
17. Sungai Kalu	-	1	-	1	
18. Bukik Kudo - Kudo	1	-	-	1	
19. Kampung Pili	1	-	-	1	
<b>030. GUNUNG PADANG ALAI</b>	<b>7</b>	<b>7</b>	<b>0</b>	<b>14</b>	
20. Kayu Angik	-	-	-	-	
21. Batang Piaman	2	1	-	3	
22. Pasa Padang Alai	-	-	-	-	
23. Kayu Mudo	1	-	-	1	
24. Sialangan	3	1	-	4	
25. Koto Tinggi	-	1	-	1	
26. Patamuan	-	2	-	2	
27. Kampung Tanjung	1	1	-	2	
28. Gunung	-	1	-	1	
<b>Jumlah / Total</b>	<b>2014</b>	<b>20</b>	<b>17</b>	<b>0</b>	<b>37</b>
	<b>2013</b>	<b>20</b>	<b>17</b>	<b>0</b>	<b>37</b>

Sumber : Kantor Camat V Koto Timur  
 Source : *District Office of East V Koto*



**BAB. X**

**PAJAK DAN KEUANGAN/**

*Texas and Finance*

Tabel : 10. 1. Target dan Realisasi PBB Menurut Nagari/Korong Tahun 2014  
*Target and Realization of PBB by Villages 2014*

Nagari / Korong / Villages	Target Target (Rp)	Realisasi Realization (Rp)	% Realisasi Thd Target
(1)	(2)	(3)	(3)
<b>010. LIMAU PURUIK</b>	<b>26.301.563</b>	<b>9.109.698</b>	<b>34.64</b>
01. Tanah Taban	4.124.408	1.059.751	25.69
02. Kampung Piliang	1.155.395	937.121	81.11
03. Kampung Tengah	3.771.358	721.674	19.14
04. Pasa Balai	3.910.189	1.798.306	45.99
05. Patalangan	4.095.551	1.321.776	32.27
06. Padang Kajai	5.271.339	880.000	16.69
07. Kampung Ladang	2.372.402	608.771	25.66
08. Kampung Sagit	3.777.272	982.923	26.02
09. Kampung Lambah	1.771.176	799.376	45.13
<b>020. KUDU GANTLANG</b>	<b>30.048.978</b>	<b>18.362.982</b>	<b>61.11</b>
10. Kampung Tanjung	6.455.697	3.151.357	48.82
11. Kampung Parit	2.528.934	1.783.540	70.53
12. Kampung Tengah	7.594.674	2.467.004	32.48
13. Pasa Balai	3.086.660	1.000.432	32.41
14. Talau	4.178.256	1.718.448	41.13
15. Kolam Janiah	1.699.038	1.499.038	88.23
16. Tigo Jorong	2.860.620	498.422	17.42
17. Sungai Kalu	4.845.080	2.956.517	61.02
18. Bukik Kudo - Kudo	3.003.713	1.908.727	63.55
19. Kampung Pili	2.101.333	1.379.497	65.65
<b>030. GUNUNG PADANG ALAI</b>	<b>23.757.638</b>	<b>9.898.177</b>	<b>41.66</b>
20. Kayu Angik	2.469.913	0	-
21. Batang Piaman	4.205.932	0	-
22. Pasa Padang Alai	6.396.594	6.330.289	98.96
23. Kayu Mudo	4.823.337	0	-
24. Sialangan	3.990.690	20.000	0.50
25. Koto Tinggi	3.012.663	0	-
26. Patamuan	2.106.348	0	-
27. Kampung Tanjung	3.221.953	0	-
28. Gunung	3.567.888	3.547.888	99.44
<b>Jumlah/Total 2014</b>	<b>80.108.179</b>	<b>37.370.857</b>	<b>46.65</b>
<b>2013</b>	<b>80.108.179</b>	<b>37.367.681</b>	<b>46.65</b>

Sumber : Dinas Pendapatan, Pengelolaan Keuangan dan Aset Daerah Kabupaten Padang Pariaman  
 Source : *Regencial Board of Monetary Management of Padang Pariaman Regency*



# DATA

## MENCERDASKAN BANGSA



Badan Pusat Statistik Kabupaten Padang Pariaman  
Jl. Imam Bonjol No. 2 Pariaman  
Telp/Fax. (0751)92405  
E-mail : [bps1306@bps.go.id](mailto:bps1306@bps.go.id)  
Website: <http://padangpariamankab.bps.go.id/>

ISBN 978-602-1197-58-5



9 786021 197585 >