



KECAMATAN GEDONG TATAAN DALAM ANGKA

2024

Gedong Tataan District in Figures

Volume 16, 2024



**BADAN PUSAT STATISTIK
KABUPATEN PESAWARAN**
BPS-Statistics Pesawaran Regency

Katalog/Catalogue: 1102001.1809050

KECAMATAN GEDONG TATAAN DALAM ANGKA

***GEDONG TATAAN REGENCY
IN FIGURES***

2024

Volume 16, 2024



**BADAN PUSAT STATISTIK
KABUPATEN PESAWARAN**
BPS-Statistics Pesawaran Regency

KECAMATAN GEDONG TATAAN DALAM ANGKA

Gedong Tataan District in Figures

2024

Volume 16, 2024

Katalog /*Catalogue*: 1102001.1809050

Nomor Publikasi/*Publication Number*: 18090.24020

Ukuran Buku/*Book Size*: 14,8 cm x 21 cm

Jumlah Halaman/*Number of Pages* : xxvi+121 hal/*pages*

Penyusun Naskah/*Manuscript Drafter*:

BPS Kabupaten Pesawaran

BPS-Statistics Pesawaran Regency

Penyunting/*Editor*:

BPS Kabupaten Pesawaran

BPS-Statistics Pesawaran Regency

Pembuat Kover/*Cover Designer*:

BPS Kabupaten Pesawaran

BPS-Statistics Pesawaran Regency

Penerbit/*Publisher*:

©BPS Kabupaten Pesawaran/

BPS-Statistics Pesawaran Regency

Sumber Ilustrasi/*Illustration Source*:

www.canva.com

Dilarang mereproduksi dan/atau menggandakan sebagian atau seluruh isi buku ini untuk tujuan komersial tanpa izin tertulis dari Badan Pusat Statistik Kabupaten Pesawaran.
It is prohibited to reproduce and/or duplicate part or all of this book for commercial purpose without permission from BPS-Statistics Pesawaran Regency.

TIM PENYUSUN/COMPILERS
KECAMATAN GEDONG TATAAN DALAM ANGKA
Gedong Tataan District in Figures
2024

Volume 16, 2024

Pengarah/Director

Sugiarto

Penanggung Jawab/Persons in Charge

Muhamad Septa Utama

Penyunting/Editors

Wahyu Ahmad Kautsar

Pengolah Data dan Penulis Naskah/Data Processor and Writers

Ganes Angga Witata

Penata Letak/Layout Designers

Ana Destriana • Yoga Cahya Putra

Penerjemah/Translators

Ana Destriana • Yoga Cahya Putra

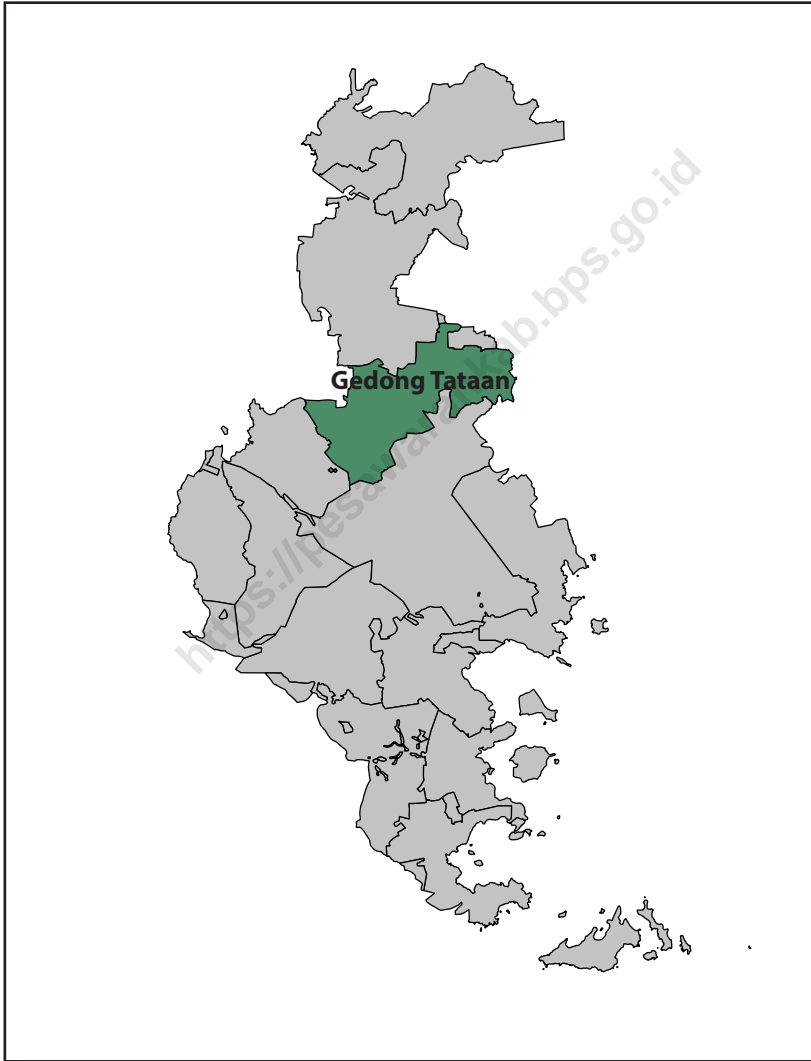
Cover dan Infografis/Cover and Infographic

Ana Destriana • Leny Permatasari • Nadia Raissa Muthi •
Nessa Febrina Wulandari • Roissatun Hasanah

KONTRIBUTOR DATA/DATA CONTRIBUTORS

1. Kementerian Agama/*Ministry of Religious Affair*
2. Kementerian Pendidikan dan Kebudayaan/*Ministry of Education and Culture*
3. Badan Pusat Statistik/*BPS-Statistics Indonesia*
4. Sekretaris Daerah Bagian Tata Pemerintahan Kabupaten Pesawaran/
Regional Secretary of Governance Section of Pesawaran Regency
5. Dinas Kependudukan dan Pencatatan Sipil Kabupaten Pesawaran/
Citizenship and Civil Registration Agency of Pesawaran Regency
6. Dinas Kesehatan Kabupaten Pesawaran/*Public Health Agency of Pesawaran Regency*
7. Dinas Perikanan Kabupaten Pesawaran/*Fishery Agency of Pesawaran Regency*
8. Dinas Perkebunan dan Peternakan Kabupaten Pesawaran/*Estate Crops and Livestock Agency of Pesawaran Regency*
9. Dinas Tanaman Pangan dan Hortikultura Kabupaten Pesawaran/*Food Crops and Horticulture Agency of Pesawaran Regency*
10. Sekretaris Daerah Bagian Tata Pemerintahan Kabupaten Pesawaran/
Regional Secretary of Governance Section of Pesawaran Regency
11. Kantor Kecamatan Gedong Tataan, Kabupaten Pesawaran/*District Office of Gedong Tataan, Pesawaran Regency*
12. Kantor Desa di Kecamatan Gedong Tataan, Kabupaten Pesawaran/*Village Office in Gedong Tataan District, Pesawaran Regency*

PETA WILAYAH KECAMATAN GEDONG TATAAN
MAP OF GEDONG TATAAN DISTRICT



KEPALA BPS KABUPATEN PESAWARAN
HEAD OF BPS-STATISTICS PESAWARAN REGENCY



SUGIARTO

KATA PENGANTAR

Kecamatan Gedong Tataan 2024 merupakan publikasi tahunan yang diterbitkan oleh BPS Kabupaten Pesawaran. Disadari bahwa publikasi ini belum sepenuhnya memenuhi harapan pihak pemakai data khususnya para perencana, namun diharapkan dapat membantu melengkapi penyusunan rencana pembangunan di Kabupaten Pesawaran, khususnya di Kecamatan Gedong Tataan.

Publikasi ini dapat terwujud berkat kerja sama dan bantuan dari berbagai pihak. Kepada semua pihak yang telah memberikan bantuan disampaikan penghargaan dan terima kasih yang sebesar –besarnya.

Walaupun publikasi ini telah disiapkan sebaik-baiknya, namun disadari masih ada kekurangan dan kesalahan yang terjadi. Untuk perbaikan publikasi ini, tanggapan dan saran yang bersifat konstruktif dari para pemakai sangat diharapkan.

Gedung Tataan, September 2024
Kepala BPS
Kabupaten Pesawaran



SUGIARTO

PREFACE

Gedong Tataan District in Figures 2024 is an annual publication written by BPS-Statistics of Pesawaran Regency. Honestly, this publication has not perfect yet and has not filled the user's hope, especially for the planners yet, but hopely it can help to equip compilation of development planning in Pesawaran Regency, especially in Gedong Tataan District.

This comprehensive publication has been made possible with the assistance and contribution. To all parties who have been involved in the preparation of this publication, I would like to express my sincerest appreciation and gratitude.

Comments and constructive suggestions for the improvement of this publication are always welcome.

*Gedung Tataan, September 2024
Head of BPS-Statistics
Pesawaran Regency*



SUGIARTO

DAFTAR ISI/CONTENTS
KECAMATAN GEDONG TATAAN DALAM ANGKA
Gedong Tataan District in Figures
2024
Volume 16, 2024

	Halaman <i>Page</i>
Kata Pengantar	xi
Preface	xii
Daftar Isi/ <i>Contents</i>	xiii
Daftar Tabel/ <i>List of Tables</i>	xv
Daftar Gambar/ <i>List of Figures</i>	xxii
Penjelasan Umum/ <i>Explanatory Notes</i>	xxiv
Daftar Singkatan/ <i>List of Abbreviation</i>	xxvi
1. Geografi/ <i>Geography</i>	1
2. Pemerintahan/ <i>Government</i>	11
3. Penduduk/ <i>Population</i>	23
4. Sosial dan Kesejahteraan Rakyat/ <i>Social and Welfare</i>	37
5. Pertanian, Peternakan, dan Perikanan / <i>Agriculture, Livestock and Fishery</i>	61
6. Pariwisata, Transportasi dan Komunikasi/ <i>Tourism, Transportation and Communication</i>	91
7. Perbankan, Koperasi, dan Perdagangan/ <i>Banking, Cooperative, and Trade 105</i>	105
Daftar Pustaka/ <i>Bibliography</i>	117

DAFTAR TABEL/LIST OF TABLES

Tabel Table		Halaman Page
1.	GEOGRAFI/GEOGRAPHY	
1.1	Luas Daerah Menurut Desa di Kecamatan Gedong Tataan, 2023 <i>Total Area by Villages in Gedong Tataan District, 2023</i>	7
1.2	Jarak ke Ibukota Kecamatan dan Ibukota Kabupaten Menurut Desa di Kecamatan Gedong Tataan (km), 2023 <i>Distance to the District Capital and Regency Capital by Villages in Gedong Tataan District (km), 2023</i>	8
2.	PEMERINTAHAN/GOVERNMENT	
2.1	WILAYAH ADMINISTRATIF ADMINISTRATIVE AREA	
2.1.1	Jumlah Dusun dan Rukun Tetangga (RT) Menurut Desa di Kecamatan Gedong Tataan, 2023 <i>Number of Hamlet and Rukun Tetangga by Villages in Gedong Tataan District, 2023</i>	16
2.2	SUMBER DAYA MANUSIA HUMAN RESOURCES	
2.2.1	Jumlah Pegawai Negeri Sipil Menurut Pemerintah Daerah dan Jenis Kelamin di Kecamatan Gedong Tataan, 2023 <i>Number of Civil Servants by Local Government and Gender in Gedong Tataan District, 2023</i>	17
2.2.2	Jumlah Pegawai Negeri Sipil Pemerintah Daerah Kecamatan Gedong Tataan Menurut Tingkat Pendidikan dan Jenis Kelamin, 2023 <i>Number of Civil Servants of Gedong Tataan District Government by Educational Level and Gender, 2023</i>	18
2.2.3	Jumlah Aparat Pemerintahan Desa menurut Desa di Kecamatan Gedong Tataan, 2023	

<i>Number of Village Government Officials in Gedong Tataan District, 2023</i>	19
---	----

3. PENDUDUK/POPULATION

3.1	Penduduk, Distribusi Persentase Penduduk, Kepadatan Penduduk, Rasio Jenis Kelamin Penduduk Menurut Desa di Kecamatan Gedong Tataan, Semester II 2023 <i>Population, Percentage Distribution of Population, Population Density, and Population Sex Ratio by Villages in Gedong Tataan District, Semester II 2023</i>	30
3.2	Jumlah Penduduk Menurut Kelompok Umur dan Jenis Kelamin di Kecamatan Gedong Tataan, Semester II 2023 <i>Population by Age Groups and Gender in Gedong Tataan District, Semester II 2023</i>	32
3.3	Jumlah Keluarga Menurut Desa dan Jenis Kelamin Kepala Keluarga di Kecamatan Gedong Tataan, Semester II 2023 <i>Number of Families by Villages and Head of Family's Gender in Gedong Tataan District, Semester II 2023</i>	33

4. SOSIAL DAN KESEJAHTERAAN RAKYAT/ SOCIAL AND WELFARE

**4.1 PENDIDIKAN
EDUCATION**

4.1.1	Banyaknya Desa yang Memiliki Fasilitas Sekolah Menurut Tingkat Pendidikan di Kecamatan Gedong Tataan, 2023	45
4.1.2	Number of Villages Having Educational Facilities by Educational Level in Gedong Tataan District, 4.2.2	45
4.1.3	Jumlah Sekolah Menurut Tingkat Pendidikan di Kecamatan Gedong Tataan, 023/2024 <i>Number of Schools by Educational Level in Gedong Tataan District, 2023/2024</i>	46
4.1.4	Jumlah Guru Menurut Tingkat Pendidikan di Kecamatan Gedong Tataan, 2023/2024 <i>Number of Teachers by Educational Level in Gedong Tataan District, 2023/2024</i>	47

Tabel Table	Halaman Page	
4.1.5	Jumlah Murid Menurut Tingkat Pendidikan di Kecamatan Gedong Tataan, 2023/2024 <i>Number of Pupils by Educational Level in Gedong Tataan District, 2023/2024</i>	48
4.2	KESEHATAN HEALTH	
4.2.1	Banyaknya Desa yang Memiliki Sarana Kesehatan Menurut Jenis Sarana Kesehatan di Kecamatan Gedong Tataan, 2023 <i>Number of Villages Health Facilities by Type of Health Facilities in Gedong Tataan District, 2023</i>	49
4.2.2	Jumlah Tenaga Kesehatan Menurut Jenis Tenaga Kesehatan di Kecamatan Gedong Tataan, 2023.....	
4.2.3	Jumlah Rumah Sakit Umum, Rumah Sakit Khusus, Puskesmas, Klinik/Balai Kesehatan, Posyandu, dan Pokesdes, Apotek di Kecamatan Gedong Tataan, 2023 <i>Number of General Hospital, Specialized Hospital, Public Health Center, Clinic/Health Center, Maternal and Child Health Center, and Village Health Center, Apotek in Gedong Tataan District, 2023</i>	51
4.2.4	Banyaknya Warga Penderita Kekurangan Gizi Menurut Desa di Kecamatan Gedong Tataan, 2023 <i>Number of People with Malnutrition by Villages in Gedong Tataan District, 2023</i>	52
4.3	AGAMA DAN SOSIAL LAINNYA RELIGION AND OTHER SOCIAL AFFAIRS	
4.3.1	Jumlah Penduduk Menurut Desa dan Agama yang Dianut di Kecamatan Gedong Tataan, Semester II 2023 <i>Population by Villages and Religion in Gedong Tataan District, Semester II 2023</i>	53
4.3.2	Jumlah Tempat Peribadatan Menurut Desa di Kecamatan Gedong Tataan, 2023 <i>Number of Worship Places by Villages in Gedong Tataan District, 2023</i>	55

Tabel Table	Halaman Page
4.3.3 Jumlah Penduduk Penyandang Disabilitas Menurut Desa, dan Jenis Kelamin di Kecamatan Gedong Tataan, Semester II 2023 <i>Number of People with Disabilities by Villages and Gender</i>	56
4.3.4 Jumlah Penduduk Penyandang Disabilitas Menurut Desa, dan Jenis Kelamin di Kecamatan Gedong Tataan, Semester II 2023 <i>Number of People with Disabilities by Villages and Gender in Gedong Tataan District, Semester II 2023</i>	57
5. PERTANIAN, PETERNAKAN, DAN PERIKANAN <i>I AGRICULTURE, LIVESTOCK AND FISHERY</i>	
5.1 LUAS LAHAN LAND AREA	
5.1.1 Luas Lahan Menurut Desa dan Jenis Penggunaan Lahan di Kecamatan Gedong Tataan (ha), 2023 <i>Land Area by Village and Type of Land Use in Gedong Tataan District (ha), 2023.....</i>	69
5.1.2 Luas Lahan Pertanian Sawah Menurut Desa dan Jenis Pengairan di Kecamatan Gedong Tataan (ha), 2023 <i>Wetland Area by Village and Type of Irrigation in Gedong Tataan District (ha), 2023.....</i>	70
5.1.3 Luas Lahan Pertanian Non Sawah Menurut Desa dan Jenis Penggunaan Lahan di Kecamatan Gedong Tataan (ha), 2023 <i>Non–Wetland Area by Village and Type of Land Use in Gedong Tataan District (ha), 2023.....</i>	71
5.2 TANAMAN PANGAN FOOD CROPS	
5.2.1 Luas Panen (ha) dan Produksi Tanaman Pangan (ton) Menurut Desa dan Jenis Tanaman di Kecamatan Gedong Tataan, 2023 <i>Harvested Area (ha) and Production (ton) of Food Crops by Village and Kind of Plant in Gedong Tataan District, 2023.....</i>	73
5.3 HORTIKULTURA HORTICULTURE	

Tabel Table	Halaman Page	
5.3.1	Luas Panen Tanaman Sayuran dan Buah-buahan Semusim Menurut Jenis Tanaman di Kecamatan Gedong Tataan, 2020–2023 <i>Harvested Area of Seasonal Vegetables and Fruits by Kind of Plant in Gedong Tataan District, 2020–2023</i>	77
5.3.2	Produksi Tanaman Sayuran dan Buah-buahan Semusim Menurut Jenis Tanaman di Kecamatan Gedong Tataan, 2020–2023 <i>Production of Seasonal Vegetables and Fruits by Kind of Plant in Gedong Tataan District, 2020–2023</i>	78
5.3.3	Luas Panen Tanaman Biofarmaka Menurut Jenis Tanaman di Kecamatan Gedong Tataan, 2020–2023 <i>Harvested Area of Medicinal Plants by Kind of Plant in Gedong Tataan District, 2020–2023</i>	79
5.3.4	Produksi Tanaman Biofarmaka Menurut Jenis Tanaman di Kecamatan Gedong Tataan, 2020–2023 <i>Production of Seasonal Vegetables and Fruits by Kind of Plant in Gedong Tataan District, 2020–2023</i>	80
5.3.5	Luas Panen Tanaman Hias Menurut Jenis Tanaman di Kecamatan Gedong Tataan, 2020–2023 <i>Harvested Area of Ornamental Plants by Kind of Plant in Gedong Tataan District, 2020–2023</i>	81
5.3.6	Produksi Tanaman Hias Menurut Jenis Tanaman di Kecamatan Gedong Tataan, 2020–2023 <i>Production of Ornamental Plants by Kind of Plant in Gedong Tataan District, 2020–2023</i>	82
5.3.7	Produksi Buah-Buahan dan Sayuran Tahunan Menurut Jenis Tanaman di Kecamatan Gedong Tataan, 2020–2023 <i>Production of Annual Fruits and Vegetables by Kind of Plant in Gedong Tataan District, 2020–2023</i>	83
5.4	PERKEBUNAN ESTATE	
5.4.1	Luas Panen (ha) dan Produksi (ton) Tanaman Perkebunan Menurut Jenis Tanaman di Kecamatan Gedong Tataan, 2023 <i>Harvest Area (ha) and Production (ton) of Estate Crops by Kind of Plant in Gedong Tataan District, 2023</i>	
5.5	PETERNAKAN LIVESTOCK	

Tabel
Table

Halaman
Page

5.5.1	Populasi Ternak/Unggas Menurut Jenis Ternak/ Unggas di Kecamatan Gedong Tataan (ekor), 2023 <i>Livestock/Poultry Population by Kind of Livestock/Poultry Villages in Gedong Tataan District (heads), 2023</i>	
5.6	PERIKANAN FISHERY	
5.6.1	Jumlah Nelayan Menurut Jenis Perairan Darat di Kecamatan Gedong Tataan, 2023 <i>Number of Fisherman by Kind of Inland Water in Gedong Tataan District, 2023</i>	86
6.	PARIWISATA, TRANSPORTASI, DAN KOMUNIKASI / TOURISM, TRANSPORTATION, AND COMMUNICATION	
6.1	PARIWISATA TOURISM	
6.1.1	Jumlah Sarana Akomodasi Menurut Desa dan Jenis Akomodasi di Kecamatan Gedong Tataan, 2023 <i>Number of Accomodation Facilities by Villages and Type of Accomodation in Gedong Tataan District, 2023</i>	94
6.2	TRANSPORTASI TRANSPORTATION	
6.2.1	Prasarana dan Sarana Transportasi Antardesa Menurut Desa di Kecamatan Gedong Tataan, 2023 <i>Inter-Villages Transportation Infrastructure and Facilities by Villages in Gedong Tataan District, 2023</i>	95
6.3	KOMUNIKASI COMMUNICATION	
6.3.1	Keberadaan Kantor Pos/Pos Pembantu/Rumah Pos, Pos Keliling, dan Perusahaan/Agen Jasa Ekspedisi Swasta Menurut Desa di Kecamatan Gedong Tataan, 2023 <i>Number of Post Office/Subsidiary of Post Office, Mobile Portal Service, Private Expedition Service Company by Villages in Gedong Tataan District, 2023</i>	97

Tabel Table	Halaman Page	
6.3.2	Jumlah Menara Telepon seluler dan Operator Layanan Komunikasi Telepon Seluler Menurut Desa di Kecamatan Gedong Tataan, 2023 <i>Number of Base Transceiver Station (BTS) and Cellular Phone Communication Service Operators by Villages in Gedong Tataan District, 2023</i>	98
6.3.3	Kekuatan Sinyal Telepon Seluler dan Jenis Sinyal Internet Telepon Seluler Menurut Desa di Kecamatan Gedong Tataan, 2023 <i>The Strenght of Celular Phone Signal by Villages in Gedong Tataan District, 2023</i>	99
7. PERBANKAN, KOPERASI, DAN PERDAGANGAN/BANKING, COOPERATIVE, AND TRADE		
7.1	Banyaknya Sarana Lembaga Keuangan Bank Menurut Desa dan Jenis Bank di Kecamatan Gedong Tataan, 2023 <i>Number of Bank by Villages and Type of Bank in Gedong Tataan District, 2023</i>	108
7.2	Banyaknya Koperasi Aktif Menurut Menurut Desa dan Jenis Koperasi di Kecamatan Gedong Tataan, 2023 <i>Number of Cooperative by Villages and Type of Cooperative in Gedong Tataan District, 2023</i>	109
7.3	Banyaknya Sarana Perdagangan Menurut Desa dan Jenis Sarana Perdagangan di Kecamatan Gedong Tataan, 2023 <i>Number of Trade Facilities by Villages and Type of Trade Facilities in Gedong Tataan District, 2023</i>	111

DAFTAR GAMBAR/LIST OF FIGURES

Gambar Figure	Halaman Page	
1.1	Persentase Luas Daerah Terhadap Luas Kecamatan menurut Desa di Kecamatan Gedong Tataan, 2023 <i>Percentage of Area to District Area by Village in Gedong Tataan District, 2023</i>	6
1.2	Jarak ke Ibukota Kecamatan Menurut Desa di Kecamatan Gedong Tataan (km), 2023 <i>Distance to the District Capital by Village in Gedong Tataan District (km), 2023</i>	7
2.1	Jumlah Dusun dan Rukun Tetangga (RT) Menurut Desa di Kecamatan Gedong Tataan, 2023 <i>Number of Hamlet and Rukun Tetangga by Villages in Gedong Tataan District, 2023</i>	16
2.2	Jumlah Pegawai Negeri Sipil Pemerintah Daerah Kecamatan Gedong Tataan Menurut Tingkat Pendidikan, 2023 <i>Number of Civil Servants of Gedong Tataan District Government by Educational Level, 2023</i>	17
3.1	Persentase Penduduk Terhadap Total Populasi Menurut Desa di Kecamatan Gedong Tataan, Semester II 2023 <i>Percentage of Population to Total Population by Village in Gedong Tataan District, Semester II 2023</i>	30
3.2	Jumlah Keluarga Menurut Desa di Kecamatan Gedong Tataan, Semester II 2023 <i>Number of Families by Villages in Gedong Tataan District, Semester II 2023</i>	31
4.1	Jumlah Sekolah Menurut Tingkat Pendidikan di Kecamatan Gedong Tataan, 2023/2024 <i>Number of Schools by Educational Level in Gedong Tataan District, 2023/2024</i>	45
4.2	Jumlah Rumah Sakit Umum, Rumah Sakit Khusus, Puskesmas, Klinik/Balai Kesehatan, Posyandu, dan Pokesdes di Kecamatan Gedong Tataan, 2023	

Gambar Figure	Halaman Page
	<i>Number of General Hospital, Specialized Hospital, Public Health Center, Clinic/Health Center, Maternal and Child Health Center, and Village Health Center in Gedong Tataan District, 2023.....</i> 46
5.1	Lima Komoditas Tanaman Sayuran dan Buah– Buahhan Semusim dengan Persentase Produksi Terbesar di Kecamatan Gedong Tataan, 2023 <i>Five Commodities of Seasonal Vegetables and Fruits with The Largest Production Percentage in Gedong Tataan District, 2023.....</i> 69
5.2	Lima Komoditas Tanaman Sayuran dan Buah– Buahhan Tahunan dengan Persentase Produksi Terbesar di Kecamatan Gedong Tataan, 2023 <i>Five Commodities of Annual Vegetables and Fruits with The Largest Production Percentage in Gedong Tataan District, 2023</i> 70
6.1	Jumlah Sarana Akomodasi Menurut Jenis Akomodasi di Kecamatan Gedong Tataan, 2023 <i>Number of Accomodation Facilities by Type of Accomodation in Gedong Tataan District, 2023.....</i> 95
6.2	Persentase Desa Menurut Jenis Permukaan Jalan Darat Terluas di Kecamatan Gedong Tataan, 2023 <i>Percentage of Village by Type of The Widest Road Surface in Gedong Tataan District, 2023.....</i> 96
7.1	Banyaknya Koperasi Aktif Menurut Menurut Jenis Koperasi di Kecamatan Gedong Tataan, 2023 <i>Number of Cooperative by Type of Cooperative in Gedong Tataan District, 2023.....</i> 110
7.2	Banyaknya Sarana Perdagangan Menurut Jenis Sarana Perdagangan di Kecamatan Gedong Tataan, 2023 <i>Number of Trade Facilities by Type of Trade Facilities in Gedong Tataan District, 2023.....</i> 111

PENJELASAN UMUM/EXPLANATORY NOTES

Tanda-tanda, satuan-satuan, dan lain-lainnya yang digunakan dalam publikasi ini adalah sebagai berikut:

Symbols, measurement units, and acronyms which are used in this publication, are as follows:

1. TANDA-TANDA/SYMBOLS

Data tidak tersedia/ <i>Data not available</i>	: ...
Tidak ada atau nol / <i>Null or zero</i>	: -
Data dapat diabaikan/ <i>Data negligible</i>	: ~0
Tanda decimal/ <i>Decimal point</i>	: ,
Data tidak dapat ditampilkan/ <i>Not applicable</i>	: NA
Angka estimasi/ <i>Estimated figures</i>	: e
Angka diperbaiki/ <i>Revised figures</i>	: r
Angka sementara/ <i>Preliminary figures</i>	: *
Angka sangat sementara/ <i>Very preliminary figures</i>	: **
Angka sangat sangat sementara/ <i>Very very preliminary figures</i>	: ***

2. SATUAN/UNITS

barel/ <i>barrel</i>	: 158,99 liter/ <i>litres</i> = 1/6,2898 m ³
hektare (ha)/ <i>hectare (ha)</i>	: 10.000 m ²
kilometer (km)/ <i>kilometres (km)</i>	: 1.000 meter/ <i>meters (m)</i>
knot/ <i>knot</i>	: 1,8523 km/jam (<i>km/hour</i>)
kuintal/ <i>quintal</i>	: 100 kg
KWh	: 1.000 Watt <i>hour</i>
MWh	: 1.000 KWh
liter (untuk beras)/ <i>litre (for rice)</i>	: 0,80 kg
MMSCF	: 1/35,3 m ³
metrik ton (m.ton)/ <i>metric ton (m. ton)</i>	: 0,98421 long ton = 1.000 kg
ons/ <i>ounce</i>	: 28,31 gram/ <i>grams</i>
ton	: 1.000 kg

Satuan lain: buah, dus, butir, helai/lembar, kaleng, batang, pulsa, ton kilometer (ton-km), jam, menit, persen (%).

Other units: unit, pack, pieces, sheet, tin, pulse, ton-kilometres(ton-km), hour, minute, percent (%).

Perbedaan angka di belakang koma disebabkan oleh pembulatan angka.
The difference in decimal numbers is caused by rounding.

DAFTAR SINGKATAN/LIST OF ABBREVIATION

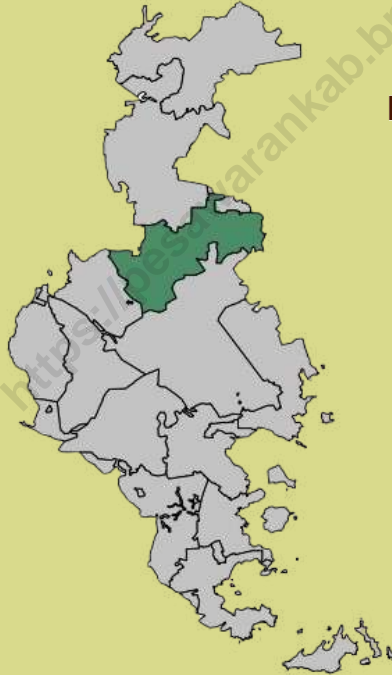
SI	: Stasiun Iklim/ <i>Climate Station</i>
SMPK	: Stasiun Meterologi Pertanian Khusus/ <i>Special Agricultural Meteorological Station</i>
t.t	: Tempat tidur/ <i>Bed</i>
BCG	: Bacillus Calmette Guerin
DPT	: Difteri, Pertusis, Tetanus/ <i>Diphtheria, Tetanus, and Pertussis</i>
TT	: Tetanus Toxoid
IOT	: Industri Obat Tradisional/ <i>Traditional Medicine Industry</i>
IKOT	: Industri Kecil Obat Tradisional/ <i>Traditional Medicine Small Industry</i>
Alkes	: Alat kesehatan/ <i>Health Kits</i>
PKRT	: Perbekalan Kesehatan Rumah tangga/ <i>Household Health Logistics</i>
Kompl	: Komplemen/ <i>Complement</i>
IRTP	: Industri Pangan Produksi Rumah Tangga/ <i>Foods Home Industry</i>
PBF	: Pedagang Besar Farmasi/ <i>Pharmacy Whole-seller</i>
GFK	: Gudang Farmasi Kab/Kota/Regency/ <i>Municipality Pharmacy Warehouse</i>
RB	: Rumah Bersalin/ <i>Delivery House</i>
Pustu	: Puskesmas pembantu/ <i>Auxiliary Public Health Center</i>
BP	: Balai Pengobatan/ <i>Polyclinic</i>
TPS	: Tempat Pembuangan Sampah Sementara / <i>landfill</i>
Jamkesmas	: Jaminan kesehatan masyarakat miskin/ <i>Poor public health insurance</i>
PJKMU	: Program Jaminan Kesehatan Masyarakat Umum/ <i>General Public Health Insurance Program</i>
SIUP	: Surat Ijin Usaha Perdagangan/ <i>Trading Permission Letter</i>
TDP	: Tanda Daftar Perusahaan/ <i>Company Registration Identity</i>
API	: Angka Pengenal Importir/ <i>Importer's Identity Number</i>

01

GEOGRAFI

Geography

Luas Wilayah di Kecamatan Gedong Tataan Tahun 2023 97,06 km²



Desa Terluas:
Tamansari
16,95 km²

Desa Terkecil:
Padang Ratu,
Sukaraja,
Sungai Langka
1 km²



PENJELASAN TEKNIS

1. Berdasarkan posisi geografisnya, Kecamatan Gedong Tataan memiliki batas-batas: Utara - Kabupaten Lampung Selatan; Selatan - Gunung Betung; Barat - Kabupaten Pringsewu; Timur - Kota Bandar Lampung.
2. Kecamatan Gedong Tataan terdiri dari 19 wilayah desa, yaitu :
 - Padang Ratu
 - Cipadang
 - Pampangan
 - Way Layap
 - Sukadadi
 - Bogorejo
 - Sukaraja
 - Gedung Tataan
 - Kutoarjo
 - Karanganyar
 - Bagelen
 - Kebagusan
 - Wiyono
 - Tamansari
 - Bernung
 - Sungai Langka
 - Negeri Sakti
 - Kurungan Nyawa
 - Sukabanjar

TECHNICAL NOTES

1. *In terms of geographic position, Gedong Tataan District has boundaries as follows: North - Kabupaten Lampung Selatan; South - Gunung Betung; West - Kabupaten Pringsewu; East - Kota Bandar Lampung.*
2. *Gedong Tataan District has 19 villages, these include :*
 - *Padang Ratu*
 - *Cipadang*
 - *Pampangan*
 - *Way Layap*
 - *Sukadadi*
 - *Bogorejo*
 - *Sukaraja*
 - *Gedung Tataan*
 - *Kutoarjo*
 - *Karanganyar*
 - *Bagelen*
 - *Kebagusan*
 - *Wiyono*
 - *Tamansari*
 - *Bernung*
 - *Sungai Langka*
 - *Negeri Sakti*
 - *Kurungan Nyawa*
 - *Sukabanjar*

ULASAN**DESCRIPTION****Geografi**

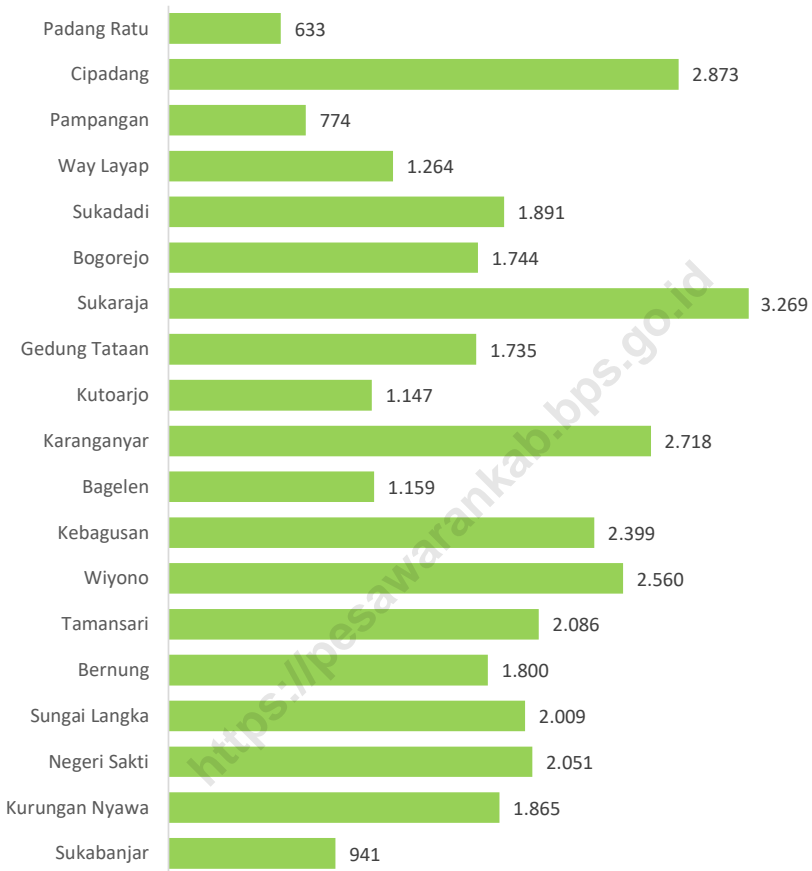
Luas Kecamatan Gedong Tataan secara keseluruhan adalah 97,06 km². Pusat Kecamatan Gedong Tataan berada di Desa Sukaraja. Desa Tamansari merupakan desa terluas dengan luas sebesar 16,95 km². Sedangkan, Desa Padang Ratu, Sukaraja, dan Sungai Langka merupakan desa terkecil hanya 1 persen dari luas wilayah Kecamatan Gedong Tataan (97,06 km²).

Desa terdekat dengan ibu kota kecamatan Gedong Tataan, adalah Desa Sukaraja, dan Bagelen yang berjarak sekitar 1 kilometer, sementara Desa terjauh adalah Desa Kurungan Nyawa yang berjarak sekitar 12 kilometer dari ibu kota kecamatan tersebut. Di sisi lain, Desa terdekat dengan ibu kota kabupaten Pesawaran, adalah Desa Way Layap dengan jarak sekitar 1 kilometer, sedangkan Desa terjauh adalah Desa Kurungan Nyawa yang berjarak sekitar 18 kilometer dari ibu kota kabupaten.

Geography

The total area of Gedong Tataan District is 97.06 square kilometers. The district center is located in Sukaraja Village. Tamansari Village is the largest village with an area of 16.95 square kilometers. Meanwhile, Padang Ratu, Sukaraja, and Sungai Langka Village is also the smallest village, comprising only 1 percent of Gedong Tataan District total area (97.06 square kilometers).

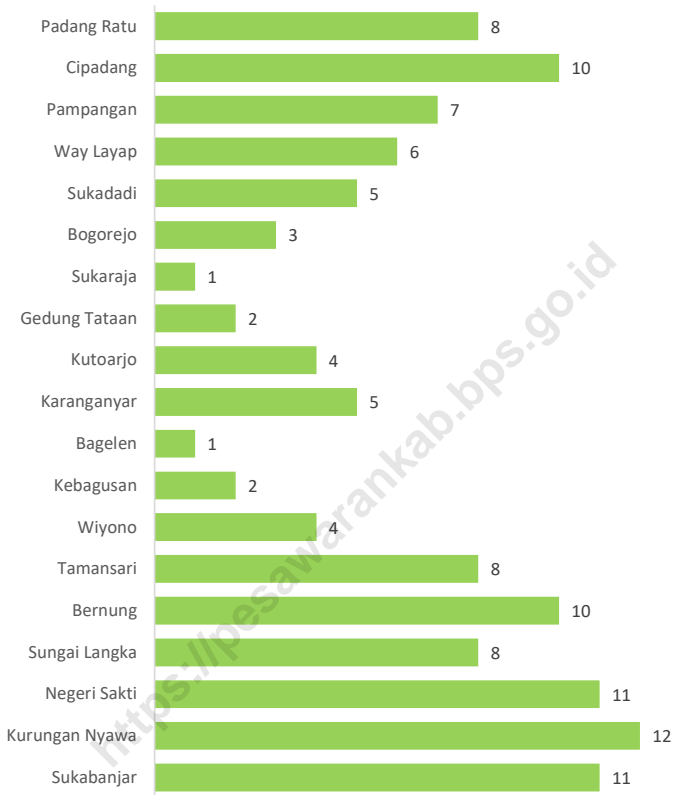
The nearest village to the capital of Gedong Tataan district is Sukaraja and Bagelen Village, located approximately 1 kilometers away, while the farthest village is Kurungan Nyawa Village, which is approximately 12 kilometers from the district capital. On the other hand, the nearest village to the county capital of Pesawaran is Way Layap Village, at a distance of about 1 kilometers, while the farthest village is Kurungan Nyawa Village, approximately 18 kilometers away from the regency capital.



Sumber/Source: Sekretaris Daerah Bagian Tata Pemerintahan Kabupaten Pesawaran/Regional Secretary of Governance Section of Pesawaran Regency

Gambar 1.1
Figures

Persentase Luas Daerah Terhadap Luas Kecamatan menurut Desa di Kecamatan Gedong Tataan, 2023
Percentage of Area to District Area by Village in Gedong Tataan District, 2023



Sumber/Source: Sekretaris Daerah Bagian Tata Pemerintahan Kabupaten Pesawaran/*Regional Secretary of Governance Section of Pesawaran Regency*

Gambar 1.2
Figures

Jarak ke Ibukota Kecamatan Menurut Desa di Kecamatan Gedong Tataan (km), 2023
Distance to the District Capital by Village in Gedong Tataan District (km), 2023

Tabel 1.1
Table

Luas Daerah Menurut Desa di Kecamatan Gedong Tataan, 2023
Total Area by Villages in Gedong Tataan District, 2023

Desa/Village	Luas Total Area (km ² /sq.km)	Persentase terhadap Luas Kecamatan Percentage to District Area
(1)	(2)	(3)
1. Padang Ratu	1,00	1,03
2. Cipadang	8,00	8,24
3. Pampangan	2,00	2,06
4. Way Layap	3,25	3,35
5. Sukadadi	6,00	6,18
6. Bogorejo	6,06	6,24
7. Sukaraja	1,00	1,03
8. Gedong Tataan	3,60	3,71
9. Kutoarjo	6,10	6,28
10. Karanganyar	6,25	6,44
11. Bagelen	4,30	4,43
12. Kebagusan	4,00	4,12
13. Wiyono	7,00	7,21
14. Tamansari	16,95	17,46
15. Bernung	8,05	8,29
16. Sungai Langka	1,00	1,03
17. Negeri Sakti	2,50	2,58
18. Kurungan Nyawa	7,50	7,73
19. Sukabanjar	2,50	2,58
Gedong Tataan	97,06	100

Sumber/Source: Sekretaris Daerah Bagian Tata Pemerintahan Kabupaten Pesawaran/
Regional Secretary of Governance Section of Pesawaran Regency

Tabel
Table 1.2

Jarak ke Ibukota Kecamatan dan Ibukota Kabupaten Menurut Desa di Kecamatan Gedong Tataan (km), 2023
Distance to the District Capital and Regency Capital by Villages in Gedong Tataan District (km), 2023

Desa/Village	Jarak ke Ibukota Kecamatan Distance to District Capital	Jarak ke Ibukota Kabupaten Distance to Regency
(1)	(2)	(3)
1. Padang Ratu	8,00	3,00
2. Cipadang	10,00	5,00
3. Pampangan	7,00	2,00
4. Way Layap	6,00	1,00
5. Sukadadi	5,00	3,00
6. Bogorejo	3,00	6,00
7. Sukaraja	1,00	5,00
8. Gedong Tataan	2,00	4,00
9. Kutoarjo	4,00	8,00
10. Karanganyar	5,00	9,00
11. Bagelen	1,00	5,00
12. Kebagusan	2,00	7,00
13. Wiyono	4,00	9,00
14. Tamansari	8,00	12,00
15. Bernung	10,00	16,00
16. Sungai Langka	8,00	14,00
17. Negeri Sakti	11,00	17,00
18. Kurungan Nyawa	12,00	18,00
19. Sukabanjar	11,00	17,00

Sumber/Source: Sekretaris Daerah Bagian Tata Pemerintahan Kabupaten Pesawaran/
Regional Secretary of Governance Section of Pesawaran Regency

02

PEMERINTAHAN Government

Jumlah Perangkat Desa di Kecamatan Gedong Tataan Tahun 2023



KEPALA DESA

19 Orang



SEKERTARIS DESA
(Sekdes, Kaur)

76 Orang



PELAKSANA TEKNIS
(Kasi)

57 Orang



PELAKSANA WILAYAH
(Kadus)

138 Orang



PENJELASAN TEKNIS**TECHNICAL NOTES**

1. Struktur organisasi kecamatan Kabupaten Pesawaran terdiri dari Camat, Sekretariat Kecamatan, Seksi Pemerintahan, Seksi Kesejahteraan Sosial, Seksi Pemberdayaan Masyarakat dan Desa, Seksi Ketentraman dan Ketertiban Umum, Seksi Ekonomi dan Pembangunan, dan Seksi Pelayanan Umum.
 2. Sekretariat Kecamatan terdiri dari Sub Bagian Umum dan Kepegawaian, dan Sub Bagian Perencanaan dan Keuangan.
 3. Unit Pelaksana Teknis Daerah (UPTD) merupakan Unit yang bertanggung jawab atas pelaksanaan tugas teknis tertentu di kecamatan, seperti pendidikan, kesehatan, dan lainnya, sesuai dengan kebutuhan dan kebijakan daerah
 4. Forum Koordinasi Pimpinan Kecamatan (Forkopimcam) merupakan Forum koordinasi antara camat dan unsur pimpinan kecamatan lainnya seperti Kapolsek, Danramil, serta pimpinan instansi pemerintah lainnya di kecamatan
 5. Struktur organisasi desa
1. *The organizational structure of a district (kecamatan) in Pesawaran Regency consists of the District Head (Camat), the SDistrict Secretariat, the Government Section, the Social Welfare Section, the Community and Village Empowerment Section, the Peace and Order Section, the Economic and Development Section, and the Public Service Section.*
 2. *The District Secretariat consists of the General and Staffing Subdivision and the Planning and Finance Subdivision.*
 3. *The Regional Technical Implementation Unit (UPTD) is responsible for carrying out specific technical tasks in the sub-district, such as education, health, and others, according to regional needs and policies.*
 4. *The District Leadership Coordination Forum (Forkopimcam) is a coordination forum between the district head and other district leadership elements such as the Police Chief (Kapolsek), the Military Commander (Danramil), and the heads of other government agencies in the district.*
 5. *The organizational structure of*

Kabupaten Pesawaran terdiri dari Kepala Desa, Sekretaris Desa, Kepala Urusan, Kepala Seksi, Pelaksana Teknis.

a village in Pesawaran Regency consists of the Village Head, the Village Secretary, the Head of Affairs, the Head of Section, and Technical Implementers.

6. Kepala Urusan (Kaur) terdiri dari Kaur Tata Usaha, Kaur Keuangan, dan Kaur Perencanaan.

6. *The Heads of Affairs (Kaur) include the Head of General Affairs, the Head of Finance, and the Head of Planning.*

7. Kepala Seksi (Kasi) terdiri dari Kasi Pemerintahan, Kasi Kesejahteraan, dan Kasi Pelayanan.

7. *The Heads of Section (Kasi) include the Head of Government, the Head of Welfare, and the Head of Services.*

8. Badan Permusyawaratan Desa (BPD) merupakan Lembaga perwakilan yang berfungsi sebagai pengawas dan penampung aspirasi masyarakat desa. BPD terdiri dari anggota yang dipilih dari dan oleh masyarakat desa

8. *The Village Consultative Body (BPD) is a representative institution that functions as a supervisor and a channel for the aspirations of the village community. The BPD consists of members elected from and by the village community.*

9. Lembaga Kemasyarakatan Desa (LKD) Lembaga yang dibentuk untuk mendukung pelaksanaan pemerintahan desa, seperti Lembaga Pemberdayaan Masyarakat Desa (LPMD), Karang Taruna, dan PKK (Pemberdayaan Kesejahteraan Keluarga).

9. *The Village Community Institutions (LKD) are institutions formed to support village governance, such as the Village Community Empowerment Institute (LPMD), the Youth Organization (Karang Taruna), and the Family Welfare Empowerment (PKK).*

ULASAN**DESCRIPTION****Wilayah Administratif**

Kecamatan Gedong Tataan terbagi dalam 19 Desa, dengan jumlah dusun sebanyak 138, dan jumlah rukun tetangga (RT) sebanyak 427.

Administrative Area

The district of Gedong Tataan is divided into 19 villages, with a total of 138 hamlets (dusun), and 427 neighborhood units (RT).

Sumber Daya Manusia

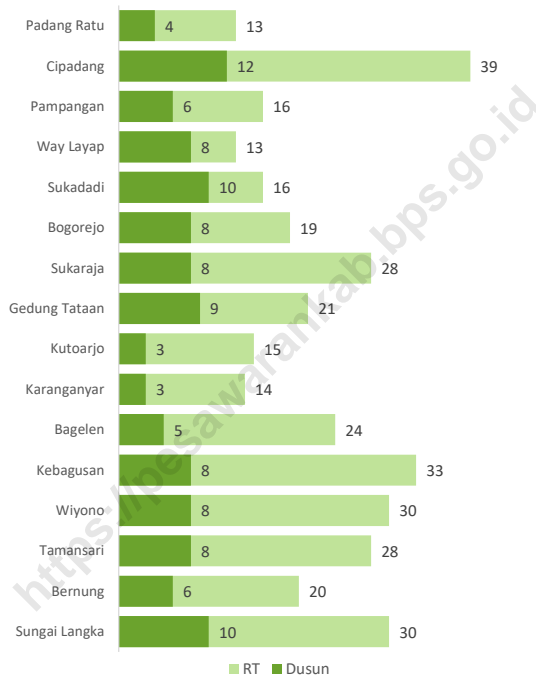
Jumlah Pegawai Negeri Sipil (PNS) di Kecamatan Gedong Tataan Kabupaten Pesawaran mencapai 14 orang, terdiri dari 8 laki-laki dan 6 perempuan. Dari segi pendidikan, sebagian besar PNS merupakan lulusan S1. Terdapat sebanyak 8 orang lulusan Sarjana (S1), 1 orang lulusan Pasca Sarjana (S2), sementara sisanya memiliki latar belakang pendidikan dari SMA dan Diploma III.

Human Resources

The number of Civil Servants (PNS) in Gedong Tataan District, Pesawaran Regency, reaches 14 individuals, consisting of 8 males and 6 females. In terms of education, most PNS are graduates of S1. There are 8 individuals with a Bachelor's degree (S1), 1 individuals with a Master's degree (S2), while the rest have educational backgrounds from SMA dan Diploma III.

Jumlah aparat desa di Kecamatan Gedong Tataan Kabupaten Pesawaran mencapai 271 orang. Dari jumlah tersebut, 76 sekretariat desa, 57 pelaksana teknis dan 138 pelaksana kewilayahan.

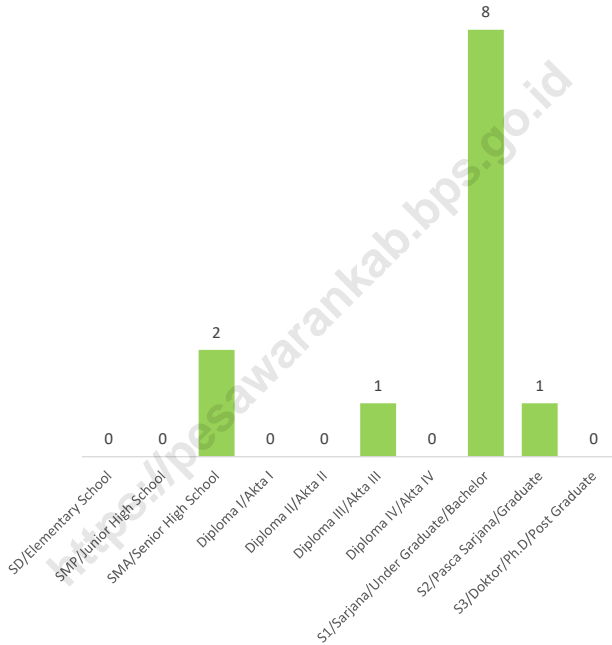
The number of village officials in Gedong Tataan District, Pesawaran Regency, reaches 271 individuals, consisting of 76 village secretariat, 57 technical executor and 138 regional executor.



Sumber/Source : Kantor Kecamatan Gedong Tataan Kabupaten Pesawaran/Gedong Tataan District Office of Pesawaran Regency

Gambar 2.1
Figures

Jumlah Dusun dan Rukun Tetangga (RT) Menurut Desa di Kecamatan Gedong Tataan, 2023
Number of Hamlet and Rukun Tetangga by Villages in Gedong Tataan District, 2023



Sumber/Source : Kantor Kecamatan Gedong Tataan Kabupaten Pesawaran/Gedong Tataan District Office of Pesawaran Regency

Gambar 2.2
Figures

**Jumlah Pegawai Negeri Sipil Pemerintah Daerah
Kecamatan Gedong Tataan Menurut Tingkat Pendidikan,
2023**
**Number of Civil Servants of Gedong Tataan District
Government by Educational Level, 2023**

2.1 WILAYAH ADMINISTRATIF ADMINISTRATIVE AREA

Tabel 2.1.1 Jumlah Dusun dan Rukun Tetangga (RT) Menurut Desa di Kecamatan Gedong Tataan, 2023
Table *Number of Hamlet and Rukun Tetangga by Villages in Gedong Tataan District, 2023*

Desa/Village	Dusun (Hamlet)	Rukun Tetangga (RT)
(1)	(2)	(3)
1. Padang Ratu	4	13
2. Cipadang	12	39
3. Pampangan	6	16
4. Way Layap	8	13
5. Sukadadi	10	16
6. Bogorejo	8	19
7. Sukaraja	8	28
8. Gedong Tataan	9	21
9. Kutoarjo	3	15
10. Karanganyar	3	14
11. Bagelen	5	24
12. Kebagusan	8	33
13. Wiyono	8	30
14. Tamansari	8	28
15. Bernung	6	20
16. Sungai Langka	10	30
17. Negeri Sakti	8	25
18. Kurungan Nyawa	9	30
19. Sukabanjar	5	13
Gedong Tataan	138	427

Sumber/Source : Kantor Kecamatan Gedong Tataan Kabupaten Pesawaran/ District Office Gedong Tataan, Pesawaran Regency

2.2 SUMBER DAYA MANUSIA HUMAN RESOURCES

Tabel 2.2.1 Jumlah Pegawai Negeri Sipil Menurut Pemerintah Daerah dan Jenis Kelamin di Kecamatan Gedong Tataan, 2023
Table *Number of Civil Servants by Local Government and Gender in Gedong Tataan District, 2023*

Pemerintah Daerah <i>Local Government</i>	Laki- Laki <i>Male</i>	Perempuan <i>Female</i>	Jumlah <i>Total</i>
(1)	(2)	(3)	(4)
Pemerintah Daerah Kecamatan Gedong Tataan/ <i>Gedong Tataan District Government</i>	6	6	12
1. Pemerintah Daerah Desa Padang Ratu/ <i>Padang Ratu Village Government</i>	–	–	–
2. Pemerintah Daerah Desa Cipadang/ <i>Cipadang Village Government</i>	–	–	–
3. Pemerintah Daerah Desa Pampangan/ <i>Pampangan Village Government</i>	–	–	–
4. Pemerintah Daerah Desa Way Layap/ <i>Way Layap Village Government</i>	–	–	–
5. Pemerintah Daerah Desa Sukadadi/ <i>Sukadadi Village Government</i>	–	–	–
6. Pemerintah Daerah Desa Bogorejo/ <i>Bogorejo Village Government</i>	–	–	–
7. Pemerintah Daerah Desa Sukaraja/ <i>Sukaraja Village Government</i>	–	–	–
8. Pemerintah Daerah Desa Gedung Tataan/ <i>Gedung Tataan Village Government</i>	–	–	–
9. Pemerintah Daerah Desa Kutoarjo/ <i>Kutoarjo Village Government</i>	–	–	–
10. Pemerintah Daerah Desa Karanganyar/ <i>Karanganyar Village Government</i>	–	–	–
11. Pemerintah Daerah Desa Bagelen/ <i>Bagelen Village Government</i>	–	–	–
12. Pemerintah Daerah Desa Kebagusan/ <i>Kebagusan Village Government</i>	–	–	–
13. Pemerintah Daerah Desa Wiyono/ <i>Wiyono Village Government</i>	–	–	–
14. Pemerintah Daerah Desa Tamansari/ <i>Tamansari Village Government</i>	1	–	1
15. Pemerintah Daerah Desa Bernung/ <i>Bernung Village Government</i>	–	–	–
16. Pemerintah Daerah Desa Sungai Langka/ <i>Sungai Langka Village Government</i>	–	–	–
17. Pemerintah Daerah Desa Negeri Sakti/ <i>Negeri Sakti Village Government</i>	–	–	–
18. Pemerintah Daerah Desa Kurungan Nyawa/ <i>Kurungan Nyawa Village Government</i>	–	–	–
19. Pemerintah Daerah Desa Sukabanjar/ <i>Sukabanjar Village Government</i>	1	–	1
Gedong Tataan	8	6	14

Sumber/*Source* : Kantor Kecamatan Gedong Tataan Kabupaten Pesawaran/ *District Office Gedong Tataan, Pesawaran Regency*

Tabel 2.2.2 Jumlah Pegawai Negeri Sipil Pemerintah Daerah Kecamatan Gedong Tataan Menurut Tingkat Pendidikan dan Jenis Kelamin, 2023
Table *Number of Civil Servants of Gedong Tataan District Government by Educational Level and Gender, 2023*

Tingkat Pendidikan <i>Educational Level</i>	Laki-Laki <i>Male</i>	Perempuan <i>Female</i>	Jumlah <i>Total</i>
(1)	(2)	(3)	(4)
Sekolah Dasar (SD)/Sederajat <i>Elementary School</i>	–	–	–
Sekolah Menengah Pertama (SMP)/Sederajat <i>Junior High School</i>	–	–	–
Sekolah Menengah Atas (SMA)/Sederajat <i>Senior High School</i>	1	1	2
Diploma I/Akta I <i>Diploma I/Akta I</i>	–	–	–
Diploma II/Akta II <i>Diploma II/Akta II</i>	–	–	–
Diploma III/Akta III <i>Diploma III/Akta III</i>	–	1	1
Diploma IV/Akta IV <i>Diploma IV/Akta IV</i>	–	–	–
S1/Sarjana <i>Under Graduate/Bachelor</i>	5	3	8
S2/Pasca Sarjana <i>Graduate</i>	–	1	1
S3/Doktor/Ph.D <i>Post Graduate</i>	–	–	–
Jumlah/Total	6	6	12

Sumber/Source : Kantor Kecamatan Gedong Tataan Kabupaten Pesawaran / District Office Gedong Tataan, Pesawaran Regency

Tabel
Table 2.2.3

Jumlah Aparat Pemerintahan Desa menurut Desa di Kecamatan Gedong Tataan, 2023
Number of Village Government Officials in Gedong Tataan District, 2023

Desa/Village	Sekretariat Desa (Sekdes, Kaur) Village Secretariat	Pelaksana Teknis (Kasi) Technical Executor	Pelaksana Kewilayahan (Kadus) Regional Executor
(1)	(2)	(3)	(4)
1. Padang Ratu	4	3	4
2. Cipadang	4	3	12
3. Pampangan	4	3	6
4. Way Layap	4	3	8
5. Sukadadi	4	3	10
6. Bogorejo	4	3	8
7. Sukaraja	4	3	8
8. Gedung Tataan	4	3	9
9. Kutoarjo	4	3	3
10. Karanganyar	4	3	3
11. Bagelen	4	3	5
12. Kebagusan	4	3	8
13. Wiyono	4	3	8
14. Tamansari	4	3	8
15. Bernung	4	3	6
16. Sungai Langka	4	3	10
17. Negeri Sakti	4	3	8
18. Kurungan Nyawa	4	3	9
19. Sukabanjar	4	3	5
Jumlah/Total	76	57	138

Sumber/Source : Kantor Kecamatan Gedong Tataan Kabupaten Pesawaran/ District Office Gedong Tataan, Pesawaran Regency

03


PENDUDUK

Population

JUMLAH PENDUDUK DI KECAMATAN
GEDONG TATAAN TAHUN 2023
JIWA

LAKI-LAKI

55.304 JIWA



PEREMPUAN

53.125 JIWA

KEPADATAN PENDUDUK
1117,13 JIWA/KM²

PENJELASAN TEKNIS

1. Salah satu sumber data kependudukan adalah sensus penduduk yang dilaksanakan setiap sepuluh tahun sekali. Sensus penduduk telah dilaksanakan sebanyak tujuh kali sejak Indonesia merdeka, yaitu tahun 1961, 1971, 1980, 1990, 2000, 2010, dan 2020.

Keenam sensus penduduk sebelumnya dilaksanakan dengan menggunakan metode tradisional, yaitu mencatat setiap penduduk dari rumah ke rumah. Pertama kalinya dalam sejarah sensus penduduk di Indonesia, Sensus Penduduk 2020 (SP2020) menggunakan metode kombinasi yaitu dengan memanfaatkan data Administrasi Kependudukan (Admnduk) dari Direktorat Jenderal Kependudukan dan Pencatatan Sipil (Ditjen Dukcapil) Kementerian Dalam Negeri (Kemendagri) sebagai data dasar pelaksanaan SP2020. Hal ini dirancang dan dilaksanakan sebagai upaya untuk mewujudkan "SATU DATA KEPENDUDUKAN INDONESIA".

SP2020 mencakup seluruh penduduk yang tinggal di wilayah teritorial Indonesia, mencakup Warga Negara Indonesia (WNI) dan Warga Negara Asing (WNA)

TECHNICAL NOTES

1. *One of the sources of demographic data is population census, which is conducted every ten years. Population Census has been conducted seven times since Indonesia's independence: 1961, 1971, 1980, 1990, 2000, 2010, and 2020.*

The previous six population censuses were carried out using the traditional method, canvassing each person door-to-door. For the first time in the history of the population census in Indonesia, the 2020 Population Census (PC2020) used a combined method, that is utilizing Population Administration data managed by the Directorate General of Population and Civil Registration of the Ministry of Home Affairs as the basic data for the population census. This is designed and implemented as an effort to realize "ONE INDONESIAN POPULATION DATA".

PC2020 covered all residents who live in Indonesia's territory, including Indonesian citizens (WNI) and foreign citizens (WNA) who have stayed or plan to stay

yang telah menetap atau berencana menetap di wilayah Indonesia selama minimal satu tahun. WNI yang dicakup juga termasuk mereka yang berada di luar negeri, yaitu Anggota Korps Diplomatik Republik Indonesia beserta keluarganya di luar negeri dan Anggota TNI/POLRI beserta keluarganya yang sedang melakukan misi perdamaian di luar negeri.

Untuk tahun yang tidak dilaksanakan sensus penduduk, data kependudukan diperoleh dari hasil proyeksi penduduk. Proyeksi penduduk merupakan suatu perhitungan ilmiah yang didasarkan pada asumsi dari komponen-komponen perubahan penduduk, yaitu kelahiran, kematian, dan migrasi (migrasi internasional dan migrasi risen antar provinsi). Proyeksi penduduk interim 2020-2023 dihitung menggunakan data dasar penduduk hasil perapihan umur dari data Administrasi Kependudukan dan SP2020 dengan menggunakan asumsi Angka Kelahiran Total sejak tahun 2020 konstan 2,1 (sesuai Proyeksi Survei Penduduk antar Sensus (SUPAS) 2015-2045), Angka Kematian Bayi (AKB) meneruskan hasil Proyeksi SUPAS 2015-2045, dan pola migrasi 2021 sama dengan pola migrasi hasil SUPAS 2015.

in Indonesian territory for at least one year. The Indonesian citizens who are covered also include those who are abroad, namely members of the Diplomatic Corps of the Republic of Indonesia and their families abroad and members of the TNI/POLRI and their families who are carrying out Peacekeeping Missions abroad.

For the periods besides the census year, population projection is applied to estimate population for those years. The population projection is an estimation based on the demographic components, such as birth, death, and migration (international migration and recent migration). The interim population projection for 2020-2023 is calculated from the single age smoothed combined from Population Administration Data and the 2020 Population Census. It uses the assumption that the Total Fertility Rate (TFR) since 2020 is constant at 2.1 (according to the population projection of 2015-2045 Intercensal Population Survey (SUPAS)), Infant Mortality Rate (IMR) continues the results of the 2015-2045 SUPAS Projection, and the 2021 migration pattern is the same as the pattern of migration in SUPAS2015 results.

2. Penduduk Indonesia adalah semua orang yang berdomisili di wilayah teritorial Indonesia, mencakup Warga Negara Indonesia (WNI) dan Warga Negara Asing (WNA) yang telah menetap selama satu tahun atau lebih atau berencana menetap di wilayah Indonesia selama minimal satu tahun. Pada sensus sebelumnya referensi waktu dalam konsep kependudukan adalah enam bulan. Perubahan ini didasari oleh UU No. 24 Tahun 2014 tentang Perubahan atas UU No. 23 Tahun 2006 tentang Administrasi Kependudukan pada Pasal 15.
 3. Laju pertumbuhan penduduk per tahun adalah angka yang menunjukkan rata-rata tingkat penambahan penduduk per tahun dalam jangka waktu tertentu. Angka ini dinyatakan sebagai persentase dari penduduk dasar. Metode penghitungan laju pertumbuhan penduduk yang digunakan oleh BPS adalah metode geometrik.
 4. Kepadatan penduduk adalah ukuran persebaran penduduk yang menunjukkan jumlah penduduk untuk setiap kilometer persegi luas wilayah.
2. *The population of Indonesia are all people who live in Indonesia's territory, including Indonesian citizens and foreign citizens who have lived for one year or more or plan to stay in Indonesia territory for at least one year. In the previous census the time reference in the population concept was six months. This change is based on Law no.24 of 2014 concerning Amendments to Law no. 23 of 2006 concerning Population Administration in Article 15.*
 3. *Annual population growth rate is a number that shows the average rate of population growth per year in a certain period. This rate is a percentage of the basic population. The method used by Statistics Indonesia is the geometric method.*
 4. *Population density is a measure of the distribution of the population which shows the total population for each square kilometer of area.*

5. Rasio jenis kelamin adalah perbandingan antara jumlah penduduk laki-laki dan jumlah penduduk perempuan pada suatu daerah dan waktu tertentu, yang biasanya dinyatakan dalam banyaknya penduduk laki-laki per 100 perempuan.
5. *Sex ratio is the ratio between total male population and female population in a certain area and at a certain time, which is usually stated in the number of male residents per 100 females.*

<https://pesawarankab.bps.go.id>

ULASAN**DESCRIPTION****Kependudukan**

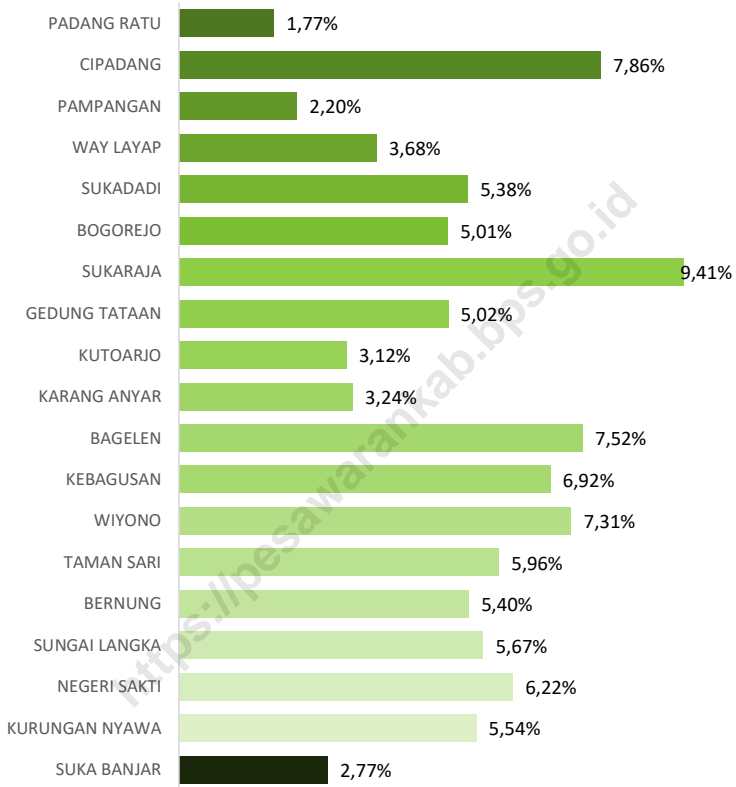
Berdasarkan data Dinas Kependudukan dan Pencatatan Sipil Kabupaten Pesawaran, jumlah penduduk Kecamatan Gedong Tataan pada semester II tahun 2023 sebanyak 108.429 jiwa yang terdiri atas 55.304 laki-laki dan 53.125 perempuan.

Kepadatan penduduk di Kecamatan Gedong Tataan tahun 2023 mencapai 1.117,13 jiwa/km². Kepadatan Penduduk di 19 desa cukup beragam dengan kepadatan penduduk tertinggi terletak di Desa Sukaraja dengan kepadatan sebesar 10.202 jiwa/km² dan terendah di Desa Tamansari sebesar 381,53 jiwa/km².

Population

Based on data Citizenship and Civil Registration Agency of Pesawaran Regency, Gedong Tataan District population for semester II 2023 were 108.429 people consisting of 55.304 male and 53.125 female.

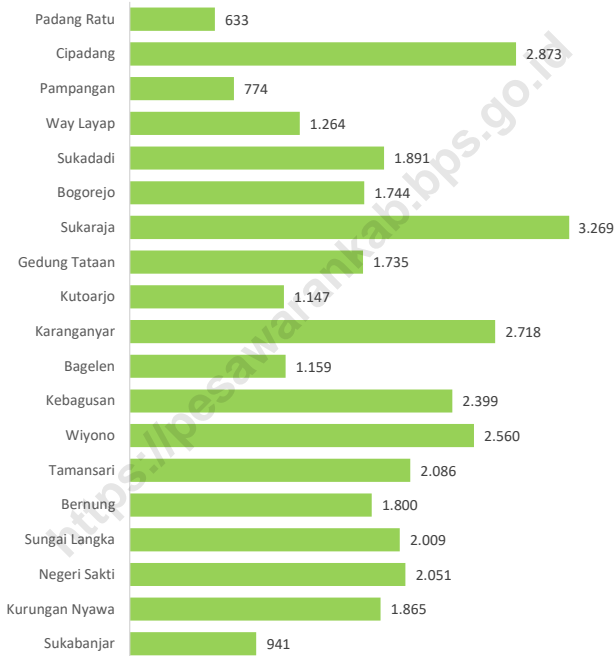
Population density of Gedong Tataan District in 2023 reached 1,117.13 people/km². Population density in 19 villages are quite diverse with the highest population density of villages is located in Sukaraja with the number of density are 10.202 people/km² and the lowest in Tamansari Village with 381,53 people/km².



Sumber/Source: Dinas Kependudukan dan Pencatatan Sipil Kabupaten Pesawaran
 Citizenship and Civil Registration Agency of Pesawaran Regency

Gambar 3.1
Figures

Persentase Penduduk Terhadap Total Populasi menurut Desa di Kecamatan Gedong Tataan, Semester II 2023
Percentage of Population to Total Population by Village in Gedong Tataan District, Semester II 2023



Sumber/Source: Dinas Kependudukan dan Pencatatan Sipil Kabupaten Pesawaran
 Citizenship and Civil Registration Agency of Pesawaran Regency

Gambar 3.2
Figures

**Jumlah Keluarga Menurut Desa di Kecamatan Gedong
 Tataan, Semester II 2023**
**Number of Families by Villages in Gedong Tataan District,
 Semester II 2023**

Tabel
Table 3.1

Penduduk, Distribusi Persentase Penduduk, Kepadatan Penduduk, Rasio Jenis Kelamin Penduduk Menurut Desa di Kecamatan Gedong Tataan, Semester II 2023
Population, Percentage Distribution of Population, Population Density, and Population Sex Ratio by Villages in Gedong Tataan District, Semester II 2023

Desa/Village	Penduduk/Population		
	Laki-Laki/Male	Perempuan/Female	Jumlah/Total
(1)	(2)	(3)	(4)
1. Padang Ratu	973	946	1.919
2. Cipadang	4.377	4.143	8.520
3. Pampangan	1.211	1.173	2.384
4. Way Layap	2.009	1.986	3.995
5. Sukadadi	2.983	2.853	5.836
6. Bogorejo	2.790	2.646	5.436
7. Sukaraja	5.171	5.031	10.202
8. Gedung Tataan	2.792	2.652	5.444
9. Kutoarjo	1.746	1.638	3.384
10. Karanganyar	1.766	1.743	3.509
11. Bagelen	4.151	4.006	8.157
12. Kebagusan	3.828	3.675	7.503
13. Wiyono	4.067	3.863	7.930
14. Tamansari	3.265	3.202	6.467
15. Bernung	2.977	2.879	5.856
16. Sungai Langka	3.171	2.972	6.143
17. Negeri Sakti	3.396	3.343	6.739
18. Kurungan Nyawa	3.090	2.916	6.006
19. Sukabanjar	1.541	1.458	2.999
Gedong Tataan	55.304	53.125	108.429

Sumber/Source: Dinas Kependudukan dan Pencatatan Sipil Kabupaten Pesawaran
Citizenship and Civil Registration Agency of Pesawaran Regency

Lanjutan Tabel/*Continued Table 3.1*

Desa/Kelurahan Village/Kelurahan	Persentase Penduduk Percentage of Total Population	Kepadatan Penduduk (per km²) Population Density (per sq.km)	Rasio Jenis Kelamin Penduduk Population Sex Ratio
(1)	(5)	(6)	(7)
1. Padang Ratu	1,77%	1919,00	102,85
2. Cipadang	7,86%	1065,00	105,65
3. Pampangan	2,20%	1192,00	103,24
4. Way Layap	3,68%	1229,23	101,16
5. Sukadadi	5,38%	972,67	104,56
6. Bogorejo	5,01%	897,03	105,44
7. Sukaraja	9,41%	10202,00	102,78
8. Gedung Tataan	5,02%	1512,22	105,28
9. Kutoarjo	3,12%	554,75	106,59
10. Karanganyar	3,24%	561,44	101,32
11. Bagelen	7,52%	1896,98	103,62
12. Kebagusan	6,92%	1875,75	104,16
13. Wiyono	7,31%	1132,86	105,28
14. Tamansari	5,96%	381,53	101,97
15. Bernung	5,40%	727,45	103,4
16. Sungai Langka	5,67%	6143,00	106,7
17. Negeri Sakti	6,22%	2695,60	101,59
18. Kurungan Nyawa	5,54%	800,80	105,97
19. Sukabanjar	2,77%	1199,60	105,69
Gedong Tataan	100,00%	1117,13	104,1

Sumber/*Source*: Dinas Kependudukan dan Pencatatan Sipil Kabupaten Pesawaran
Citizenship and Civil Registration Agency of Pesawaran Regency

Tabel
Table 3.2

Jumlah Penduduk Menurut Kelompok Umur dan Jenis Kelamin di Kecamatan Gedong Tataan, Semester II 2023
Population by Age Groups and Gender in Gedong Tataan District, Semester II 2023

Kelompok Umur <i>Age Groups</i>	Jenis Kelamin/ <i>Gender</i>		
	Laki-Laki <i>Male</i>	Perempuan <i>Female</i>	Jumlah <i>Total</i>
(1)	(2)	(3)	(4)
0–5	5.068	4.770	9.838
6–10	5.002	4.579	9.581
11–17	6.075	5.778	11.853
18–22	4.177	4.046	8.223
23–27	4.336	4.044	8.380
28–32	4.047	3.897	7.944
33–38	4.919	4.809	9.728
39–43	4.224	4.070	8.294
44–48	4.158	4.001	8.159
49–53	3.407	3.296	6.703
54–58	2.859	2.991	5.850
59–63	2.266	2.282	4.548
64–68	1.921	1.728	3.649
69–73	1.268	1.238	2.506
> 74	1.577	1.596	3.173
Jumlah/Total	55.304	53.125	108.429

Sumber/Source: Dinas Kependudukan dan Pencatatan Sipil Kabupaten Pesawaran
Citizenship and Civil Registration Agency of Pesawaran Regency

Tabel 3.3
Table

Jumlah Keluarga Menurut Desa dan Jenis Kelamin Kepala Keluarga di Kecamatan Gedong Tataan, Semester II 2023
Number of Families by Villages and Head of Family's Gender in Gedong Tataan District, Semester II 2023

Desa Villages	Jenis Kelamin/Sex		
	Laki-Laki Male	Perempuan Female	Jumlah Total
(1)	(2)	(3)	(4)
1. Padang Ratu	502	131	633
2. Cipadang	2.409	464	2.873
3. Pampangan	628	146	774
4. Way Layap	1.016	248	1.264
5. Sukadadi	1.601	290	1.891
6. Bogorejo	1.474	270	1.744
7. Sukaraja	2.679	590	3.269
8. Gedung Tataan	1.377	358	1.735
9. Kutoarjo	946	201	1.147
10. Karanganyar	979	180	1.159
11. Bagelen	2.162	556	2.718
12. Kebagusan	1.995	404	2.399
13. Wiyono	2.138	422	2.560
14. Tamansari	1.762	324	2.086
15. Bernung	1.531	269	1.800
16. Sungai Langka	1.715	294	2.009
17. Negeri Sakti	1.723	328	2.051
18. Kurungan Nyawa	1.553	312	1.865
19. Sukabanjar	807	134	941
Gedung Tataan	28.997	5.921	34.918

Sumber/Source: Dinas Kependudukan dan Pencatatan Sipil Kabupaten Pesawaran
Citizenship and Civil Registration Agency of Pesawaran Regency

04

SOSIAL DAN KESEJAHTERAAN RAKYAT

Social and Welfare

Jumlah Guru dan Sekolah di Kecamatan Gedong Tataan Tahun 2023



1717 Guru



111 Sekolah

Jumlah Tenaga dan Fasilitas Kesehatan di Kecamatan Gedong Tataan Tahun 2023



452
Tenaga Kesehatan



123
Fasilitas Kesehatan



PENJELASAN TEKNIS

1. Jalur Pendidikan di Indonesia terdiri atas:
 - a. pendidikan formal
 - b. pendidikan nonformal, dan
 - c. pendidikan informal
 ketiganya dapat saling melengkapi dan memperkaya (Undang-Undang No. 20 Tahun 2014 tentang Sistem Pendidikan Nasional).

2. Jenjang Pendidikan Formal terdiri atas pendidikan dasar, pendidikan menengah, dan pendidikan tinggi. Jenis pendidikan yang diajarkan mencakup pendidikan umum, kejuruan, akademik, profesi, vokasi, keagamaan, dan khusus.
 - a. Pendidikan Dasar berbentuk Sekolah Dasar (SD) dan Madrasah Ibtidaiyah (MI) atau bentuk lain yang sederajat serta Sekolah Menengah Pertama (SMP) dan Madrasah Tsanawiyah (MTs), atau bentuk lain yang sederajat.
 - b. Pendidikan Menengah berbentuk Sekolah Menengah Atas (SMA), Madrasah Aliyah (MA), Sekolah Menengah Kejuruan (SMK), dan Madrasah Aliyah Kejuruan (MAK), atau bentuk lain yang sederajat.

TECHNICAL NOTES

1. *The Education System in Indonesia consists of:*
 - a. a formal education
 - b. nonformal education, and
 - c. informal education*that all three can be complementary and enriching (Law No. 20 Year 2014 about The National Education System).*

2. *The Formal Education Level consists of primary education, secondary education, and high education. The kind of education that taught consists of general education, vocational, academic, professional, religious, and specific education.*
 - a. *The Primary Education consists of Elementary School and Islamic Elementary School or other equivalent forms and Junior High School and MTs, or other equivalent forms.*
 - b. *The Secondary Education consists of the senior high school, MA, Vocational School, and Vocational Madrasah Aliyah, or other equivalent forms.*

- c. Pendidikan Tinggi merupakan jenjang pendidikan setelah pendidikan menengah yang mencakup program pendidikan diploma, sarjana, magister, spesialis, dan doktor yang diselenggarakan oleh perguruan tinggi. Perguruan tinggi dapat berbentuk akademi, politeknik, sekolah tinggi, institut, atau universitas.
- c. *The High Education consists of the education level after the secondary education that consists of diplomas, bachelor, master, specialist, and doctoral degrees that are held by the college. The colleges can be academy, polytechnic, high school, institute, or university.*
3. Rumah Sakit adalah tempat pemeriksaan dan perawatan kesehatan, biasanya berada di bawah pengawasan dokter/tenaga medis, yang melayani penderita yang sakit untuk berobat rawat jalan atau rawat inap.
3. *Hospital is a place for health check, usually controlled/supervised by doctors/medical personnel to serve the ill patients to get outpatient or inpatient treatment services.*
4. Rumah Sakit Bersalin adalah rumah sakit khusus untuk persalinan, dilengkapi pelayanan spesialis pemeriksaan kehamilan, persalinan, rawat inap dan rawat jalan ibu dan anak yang berada di bawah pengawasan dokter spesialis kandungan.
4. *Maternity Hospital is a specialized hospital for childbirth, has specialist inspection service to pregnancy, childbirth, hospitalization and outpatient for mothers and children that is under the supervision of an obstetrician*

5. Rumah Bersalin adalah sarana pelayanan kesehatan dengan izin sebagai rumah bersalin, dilengkapi pelayanan pemeriksaan kehamilan, persalinan serta pemeriksaan ibu dan anak yang berada di bawah pengawasan bidan senior.
 6. Poliklinik adalah sarana kesehatan yang dipakai untuk pelayanan berobat jalan, biasanya berada di bawah pengawasan dokter/tenaga medis.
 7. Puskesmas (Pusat Kesehatan Masyarakat) adalah unit pelaksana teknis dinas kesehatan kabupaten/ kota yang mempunyai fungsi utama sebagai penyelenggara pelayanan kesehatan tingkat pertama. Wilayah kerja puskesmas maksimal adalah satu kecamatan dan untuk dapat menjangkau wilayah kerjanya, puskesmas mempunyai jaringan pelayanan yang meliputi unit Puskesmas Pembantu (Pustu), unit Puskesmas Keliling (Puskel), dan unit bidan desa/komunitas (Peraturan Menteri Kesehatan RI No. 75 Tahun 2015 Tentang Pusat Kesehatan Masyarakat).
 8. Apotek adalah suatu tempat tertentu yang digunakan untuk melakukan pekerjaan kefarmasian, dan penyaluran/ penjualan obat atau bahan
5. *Maternity House is health care facility with a license as a maternity house, equipped with prenatal care, childbirth and examination of mothers and children which is under the supervision of a senior midwife.*
 6. *Polyclinic is a health facility in which to get outpatient services, usually under the control of doctor/medical personnel.*
 7. *Public Health Center is technical implementation unit of regency health department that have the primary function as a first-level health care providers. The working area standard of public health center is one district and to reach their working areas, public health centers have a service network covering subsidiary of public health center, mobile public health center units, and midwife units (Regulation of the Minister of Health of Indonesia Number 75 Year 2015 about Public Health Center).*
 8. *Pharmacy is a specific place that is used for pharmaceutical jobs, and distribution/sale of drugs/ pharmaceuticals and other medical supplies to people that*

farmasi dan perbekalan kesehatan lainnya kepada masyarakat yang dikelola oleh tenaga apoteker (Peraturan Menteri Kesehatan RI No. 1332 Tahun 2002 Tentang Perubahan Atas Peraturan Menteri Kesehatan RI No. 922/MENKES/PER/X/1993 Tentang Ketentuan dan Tata Cara Pemberian Izin Apotek).

are administered by trained pharmacist (Regulation of the Minister of Health of Indonesia Number 1332 Year 2002 about the Changes of Regulation of the Minister of Health of Indonesia Number 922/MENKES/PER/X/1993 about Pro- vision and Procedures for Administration of Licensed Pharmacies).

<https://pesawarankab.bps.go.id>

ULASAN**DESCRIPTION****Pendidikan**

Jumlah sekolah di Kecamatan Gedong Tataan tahun 2023 sebanyak 111 sekolah yang merupakan sekolah umum yang terdaftar di Kementerian Pendidikan, Kebudayaan, Riset, dan Teknologi, dan Kementerian Agama. Jika dilihat berdasarkan jenjang pendidikan, maka mayoritas sekolah di Kecamatan Gedong Tataan adalah Sekolah Dasar (SD) sebanyak 66 sekolah.

Ketersediaan guru di sekolah yang ada di Kecamatan Gedong Tataan tahun 2023 sebanyak 1.717 orang. Jumlah guru berdasarkan jenjang Taman Kanak-kanak (TK)/Raudhatul Athfal (RA) sebanyak 193 orang SD/MI/ sederajat sebanyak 856 orang, SMP/ MTs/sederajat sebanyak 596 orang, SMA/SMK/MA/sederajat sebanyak 265 orang.

Banyaknya murid menurut tingkat pendidikan di Kecamatan Gedong Tataan Taman Kanak-kanak (TK)/ Raudhatul Athfal (RA) sebanyak SD/MI/sederajat sebanyak 11.552 orang, SMP/MTs/sederajat sebanyak 5.871 orang, dan SMA/MA/sederajat sebanyak 3.682 orang.

Education

The number of schools in Gedong Tataan District in 2023 is 111 schools, which are general schools registered with the Ministry of Education, Culture, Research, and Technology, and the Ministry of Religious Affairs. When viewed based on the level of education, the majority of schools in Gedong Tataan District are Primary School with a total of 66 schools.

The availability of teachers in schools in Gedong Tataan District in 2023 is 1,717 people. The number of teachers based on the level of education is as follows: Kindergarten/ Raudhatul Athfal 193 people primary/MI/ equivalent level with 856 people, junior high/MTs/equivalent level with 596 people, and senior high/SMK/ MA/equivalent level with 265 people.

The number of students according to the level of education in Gedong Tataan District is as follows: Kindergarten/ Raudhatul Athfal (RA) elementary/MI/ equivalent level with 11,552 students, junior high school/MTs/equivalent level with 5,871 students, and senior high school/MA/equivalent level with 3,682 students.

Kesehatan

Secara keseluruhan terdapat 123 fasilitas kesehatan di Kecamatan Gedong Tataan pada tahun 2023. Jumlah fasilitas kesehatan berdasarkan jenisnya adalah 3 Rumah Sakit, 1 Puskesmas Rawat Inap, 1 Puskesmas Non Rawat Inap, 6 Klinik/Balai Kesehatan, 99 Posyandu, dan 13 Poskesdes.

Jumlah tenaga kesehatan sebanyak 452 orang dimana sebagian besar jumlahnya terdiri dari perawat sebanyak 173 orang, bidan sebanyak 162, ahli teknologi laboratorium medik sebanyak 33 orang dan dokter sebanyak 31 orang.

Agama dan Sosial Lainnya

Sebagian besar penduduk Kecamatan Gedong Tataan memeluk agama Islam. Adapun tempat-tempat peribadatan di Kecamatan Gedong Tataan adalah 299 masjid dan mushola, dan 10 gereja.

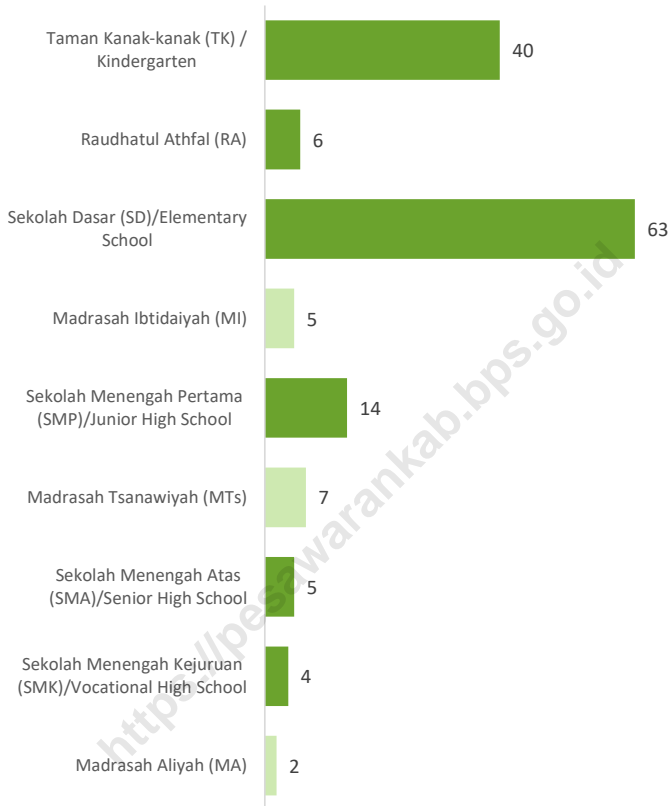
Health

Overall, there are 123 healthcare facilities in Gedong Tataan District in 2023. The number of healthcare facilities by type includes 3 hospitals, 1 inpatient community health centers (Puskesmas), 1 non-inpatient community health centers, 6 clinics/health centers, 99 integrated healthcare service posts (Posyandu), and 13 village health posts (Poskesdes).

The number of healthcare workers is 452, with the majority being nurse totaling 173 people, midwife totaling 162 people, medical laboratory technician totaling 33 people and doctor totaling 31 people.

Religion and Other Social Affairs

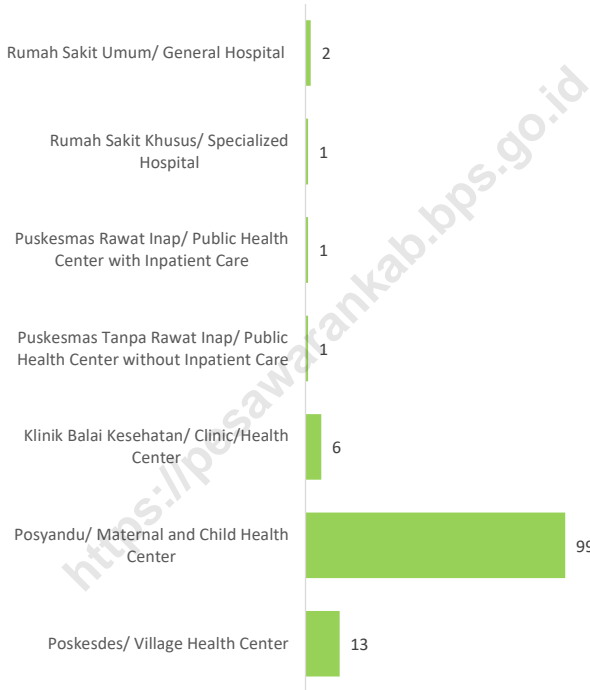
The majority of the population in Gedong Tataan District adheres to Islam. The places of worship in Gedong Tataan District include 299 mosques and prayer rooms (mushola), and 10 churches.



Sumber/Source: ¹ Kementerian Pendidikan, Kebudayaan, Riset, dan Teknologi, Sistem Data Pokok Pendidikan, data semester genap/Ministry of Education, Culture, Research, and Technology, Basic Education Data System, even semester report data
² Kementerian Agama, EMIS, data semester genap/Ministry of Religious Affairs, EMIS, genap semester report data

Gambar 4.1
Figures

Jumlah Sekolah Menurut Tingkat Pendidikan di Kecamatan Gedong Tataan, 2023/2024
Number of Schools by Educational Level in Gedong Tataan District, 2023/2024



Catatan/Note: Puskesmas Tanpa Rawat Inap termasuk Puskesmas Pembantu/ Public Health Center without Inpatient Care include Auxiliary Public Health Center

Sumber/Source: Dinas Kesehatan Kabupaten Pesawaran/ Public Health Agency of Pesawaran Regency

Gambar 4.2
Figures

Jumlah Rumah Sakit Umum, Rumah Sakit Khusus, Puskesmas, Klinik/Balai Kesehatan, Posyandu, dan Pokesdes di Kecamatan Gedong Tataan, 2023
Number of General Hospital, Specialized Hospital, Public Health Center, Clinic/Health Center, Maternal and Child Health Center, and Village Health Center in Gedong Tataan District, 2023

4.1 PENDIDIKAN EDUCATION

Tabel 4.1.1 Banyaknya Desa yang Memiliki Fasilitas Sekolah Menurut Tingkat Pendidikan di Kecamatan Gedong Tataan, 2023
Table 4.1.2 Number of Villages Having Educational Facilities by Educational Level in Gedong Tataan District, 4.2.2

Tingkat Pendidikan <i>Educational Level</i>	2023
(1)	(2)
Sekolah Dasar (SD) <i>Primary School</i>	66
Madrasah Ibtidaiyah (MI) <i>Madrasah Ibtidaiyah</i>	7
Sekolah Menengah Pertama (SMP) <i>Junior High School</i>	16
Madrasah Tsanawiyah (MTs) <i>Madrasah Tsanawiyah (MTs)</i>	7
Sekolah Menengah Atas (SMA) <i>Senior High School</i>	4
Sekolah Menengah Kejuruan (SMK) <i>Vocational High School</i>	4
Madrasah Aliyah (MA) <i>Madrasah Aliyah</i>	5
Akademi/Perguruan Tinggi <i>Academy/University</i>	2

Sumber/Source: Kantor Kecamatan dan Kantor Desa di Kecamatan Gedong Tataan Kabupaten Pesawaran/
District Office and Village Office Gedong Tataan, Pesawaran Regency

Tabel 4.1.3 Jumlah Sekolah Menurut Tingkat Pendidikan di Kecamatan Gedong Tataan, 023/2024
Table Number of Schools by Educational Level in Gedong Tataan District, 2023/2024

Tingkat Pendidikan Educational Level	Negeri/Public	Swasta/Private	Jumlah/Total
(1)	(2)	(3)	(4)
Taman Kanak-Kanak (TK) ¹ / Kindergarten ¹	2	38	40
Raudatul Athfal (RA) ² / Raudatul Athfal (RA) ²	–	6	6
Sekolah Dasar (SD) ¹ / Elementary Schools ¹	56	7	63
Madrasah Ibtidaiyah (MI) ² / Madrasah Ibtidaiyah (MI) ²	–	5	5
Sekolah Menengah Pertama (SMP) ¹ /Junior High Schools ¹	7	7	14
Madrasah Tsanawiyah (MTs) ² / Madrasah Tsanawiyah (MTs) ²	–	7	7
Sekolah Menengah Atas (SMA) ¹ /Senior High Schools ¹	2	3	5
Sekolah Menengah Kejuruan (SMK) ¹ / Vocational High Schools ¹	1	3	4
Madrasah Aliyah (MA) ² / Madrasah Aliyah (MA) ²	–	2	2

Catatan/Note: ³Seluruh Raudatul Athfal (RA) berstatus swasta/All Raudatul Athfal (RA) are private

Sumber/Source: ¹ Kementerian Pendidikan, Kebudayaan, Riset, dan Teknologi, Sistem Data Pokok Pendidikan, data semester genap/
Ministry of Education, Culture, Research, and Technology, Basic Education Data System, even semester report data

² Kementerian Agama, EMIS, data semester genap/Ministry of Religious Affairs, EMIS, genap semester report data

Tabel 4.1.4 Jumlah Guru Menurut Tingkat Pendidikan di Kecamatan Gedong Tataan, 2023/2024
Table Number of Teachers by Educational Level in Gedong Tataan District, 2023/2024

Tingkat Pendidikan Educational Level	Negeri/Public	Swasta/Private	Jumlah/Total
(1)	(2)	(3)	(4)
Taman Kanak-Kanak (TK) ¹ / Kindergarten ¹	17	135	152
Raudatul Athfal (RA) ² / Raudatul Athfal (RA) ²	–	41	41
Sekolah Dasar (SD) ^{1,3} / Elementary Schools ^{1,3}	662	70	732
Madrasah Ibtidaiyah (MI) ² /Madrasah Ibtidaiyah (MI) ²	–	124	124
Sekolah Menengah Pertama (SMP) ^{1,3} / Junior High Schools ^{1,3}	258	59	417
Madrasah Tsanawiyah (MTs) ² / Madrasah Tsanawiyah (MTs) ²	–	179	179
Sekolah Menengah Atas (SMA) ^{1,3} / Senior High Schools ^{1,3}	96	15	111
Sekolah Menengah Kejuruan (SMK) ^{1,3} / Vocational High Schools ^{1,3}	62	46	108
Madrasah Aliyah (MA) ² / Madrasah Aliyah (MA) ²	–	46	46

Catatan/Note: ³ Jumlah guru termasuk kepala sekolah dan guru/The total of teachers including headmaster and teacher.

Sumber/Source: ¹ Kementerian Pendidikan, Kebudayaan, Riset, dan Teknologi, Sistem Data Pokok Pendidikan, data semester genap/
Ministry of Education, Culture, Research, and Technology, Basic Education Data System, even semester report data

² Kementerian Agama, EMIS, data semester genap/Ministry of Religious Affairs, EMIS, even semester report data

Tabel 4.1.5 Jumlah Murid Menurut Tingkat Pendidikan di Kecamatan Gedong Tataan, 2023/2024
Table Number of Pupils by Educational Level in Gedong Tataan District, 2023/2024

Tingkat Pendidikan Educational Level	Negeri/Public	Swasta/Private	Jumlah/Total
(1)	(2)	(3)	(4)
Taman Kanak-Kanak (TK) ¹ / Kindergarten ¹	148	1.342	1.490
Raudatul Athfal (RA) ² / Raudatul Athfal (RA) ²	—	336	336
Sekolah Dasar (SD) ¹ / Elementary Schools ¹	9.047	1.339	10.386
Madrasah Ibtidaiyah (MI) ² / Madrasah Ibtidaiyah (MI) ²	—	1.166	1.166
Sekolah Menengah Pertama (SMP) ¹ / Junior High Schools ¹	3.805	997	4.802
Madrasah Tsanawiyah (MTs) ² / Madrasah Tsanawiyah (MTs) ²	—	1.069	1.069
Sekolah Menengah Atas (SMA) ¹ / Senior High Schools ¹	1.396	232	1.628
Sekolah Menengah Kejuruan (SMK) ¹ / Vocational High Schools ¹	728	928	1.656
Madrasah Aliyah (MA) ² / Madrasah Aliyah (MA) ²	—	398	398

Sumber/Source: ¹ Kementerian Pendidikan, Kebudayaan, Riset, dan Teknologi, Sistem Data Pokok Pendidikan, data semester genap/
 Ministry of Education, Culture, Research, and Technology, Basic Education Data System, even semester report data

² Kementerian Agama, EMIS, data semester genap/Ministry of Religious Affairs, EMIS, even semester report data

4.2 KESEHATAN HEALTH

Tabel 4.2.1 Banyaknya Desa yang Memiliki Sarana Kesehatan Menurut Jenis Sarana Kesehatan di Kecamatan Gedong Tataan, 2023
Number of Villages Health Facilities by Type of Health Facilities in Gedong Tataan District, 2023

Jenis Sarana Kesehatan <i>Type of Health Facilities</i>	2023
(1)	(2)
Rumah Sakit <i>Hospital</i>	3
Rumah Sakit Bersalin <i>Maternity Hospital</i>	–
Poliklinik/Balai Pengobatan <i>Polyclinic</i>	12
Puskesmas Rawat Inap <i>Public Health Center with Inpatient Care</i>	1
Puskesmas Tanpa Rawat Inap <i>Public Health Center without Inpatient Care</i>	1
Apotek <i>Pharmacy</i>	17

Catatan/Note: Desa pada tabel ini termasuk Unit Permukiman Transmigrasi (UPT) yang masih dibina oleh kementerian terkait/
Villages in this table include Transmigration Settlement Unit which is still fostered by the relevant ministries.

Sumber/Source: Badan Pusat Statistik, Pendataan Potensi Desa (Podes)/BPS-Statistics Indonesia, Village Potential Data Collecting Kantor Kecamatan Gedong Tataan Kabupaten Pesawaran/ District Office Gedong Tataan, Pesawaran Regency

Tabel 4.2.2 Jumlah Tenaga Kesehatan Menurut Jenis Tenaga Kesehatan di Kecamatan Gedong Tataan, 2023
Table Number of Health Human Resources by Type of Health Human Resource in Gedong Tataan, 2023

Tenaga Kesehatan/Health Human Resources	2023
(1)	(2)
Dokter ¹ Doctor ¹	31
Dokter Gigi ² Dentist ²	5
Perawat/Nurse	173
Bidan/Midwife	162
Tenaga kefarmasian/Pharmacist	19
Tenaga Kesehatan Masyarakat/Public Health worker	14
Tenaga Kesehatan Lingkungan/Environmental Health Worker	6
Tenaga Gizi/Nutritionist	9
Ahli Teknologi Laboratorium Medik/Medical Laboratory Technician	33

Catatan/Note: ¹ Dokter dalam tabel ini termasuk dokter spesialis (selain spesialis gigi) dan dokter umum
Doctor in this table include medical specialist (exclude dentist specialist) and general practitioner

² Dokter gigi dalam tabel ini termasuk dokter spesialis gigi dan dokter gigi
Doctor in this table include dentist dan dentist specialist

Sumber/Source: Dinas Kesehatan Kabupaten Pesawaran/ Public Health Agency of Pesawaran Regency

Tabel 4.2.3
Table

Jumlah Rumah Sakit Umum, Rumah Sakit Khusus, Puskesmas, Klinik/Balai Kesehatan, Posyandu, dan Pokesdes, Apotek di Kecamatan Gedong Tataan, 2023
Number of General Hospital, Specialized Hospital, Public Health Center, Clinic/Health Center, Maternal and Child Health Center, and Village Health Center, Apotek in Gedong Tataan District, 2023

Jenis Sarana Kesehatan Type of Health Facilities	2023
(1)	(3)
Rumah Sakit Umum/ <i>General Hospital</i>	2
Rumah Sakit Khusus/ <i>Specialized Hospital</i>	1
Puskesmas Rawat Inap/ <i>Public Health Center with Inpatient Care</i>	1
Puskesmas Tanpa Rawat Inap/ <i>Public Health Center without Inpatient Care</i> ¹	1
Klinik Balai Kesehatan/ <i>Clinic/Health Center</i>	6
Posyandu/ <i>Maternal and Child Health Center</i>	99
Apotek / <i>Apotek</i>	17
Poskesdes/ <i>Village Health Center</i>	13

Catatan/Note: ¹ Puskesmas yang teregistrasi/Registered Public Health Center
Sumber/Source: Dinas Kesehatan Kabupaten Pesawaran/ Public Health Agency of Pesawaran Regency

Sumber/Source: Kantor Kecamatan Gedong Tataan Kabupaten Pesawaran/ District Office Gedong Tataan, Pesawaran Regency

Tabel
Table 4.2.4

**Banyaknya Warga Penderita Kekurangan Gizi Menurut
Desa di Kecamatan Gedong Tataan, 2023**
*Number of People with Malnutrition by Villages in Gedong
Tataan District, 2023*

Desa/Village	2023
(1)	(4)
1. Padang Ratu	–
2. Cipadang	–
3. Pampangan	–
4. Way Layap	–
5. Sukadadi	12
6. Bogorejo	11
7. Sukaraja	–
8. Gedong Tataan	6
9. Kutoarjo	–
10. Karanganyar	–
11. Bagelen	–
12. Kebagusan	–
13. Wiyono	–
14. Tamansari	–
15. Bernung	–
16. Sungai Langka	–
17. Negeri Sakti	–
18. Kurungan Nyawa	–
19. Sukabanjar	–
Gedong Tataan	29

Sumber/Source: ¹ Badan Pusat Statistik, Pendataan Potensi Desa (Podes)/BPS-Statistics Indonesia, Village Potential Data Collecting

² Kantor Kecamatan Gedong Tataan Kabupaten Pesawaran/ Villages Office in Gedong Tataan District Pesawaran Regency

4.3 AGAMA DAN SOSIAL LAINNYA RELIGION AND OTHER SOCIAL AFFAIRS

Tabel 4.3.1 Jumlah Penduduk Menurut Desa dan Agama yang Dianut di Kecamatan Gedong Tataan, Semester II 2023
Table *Population by Villages and Religion in Gedong Tataan District, Semester II 2023*

Desa/Village	Islam/ Islam	Kristen/ Christian	Katholik/ Catholic	Hindu/ Hindu
(1)	(2)	(3)	(4)	(5)
1. Padang Ratu	1.919	—	—	—
2. Cipadang	8.486	33	1	—
3. Pampangan	2.384	—	—	—
4. Way Layap	3.983	—	5	—
5. Sukadadi	5.811	25	—	—
6. Bogorejo	5.407	17	10	1
7. Sukaraja	10.051	96	40	5
8. Gedong Tataan	5.201	182	4	1
9. Kutoarjo	3.343	20	19	—
10. Karanganyar	3.509	—	—	—
11. Bagelen	7.977	112	51	1
12. Kebagusan	7.456	20	23	—
13. Wiyono	7.473	364	92	—
14. Tamansari	6.295	169	3	—
15. Bernung	5.822	24	9	1
16. Sungai Langka	6.102	20	21	—
17. Negeri Sakti	6.65	69	12	8
18. Kurungan Nyawa	5.955	41	5	—
19. Sukabanjar	2.998	1	—	—
Gedong Tataan	100.172	1.193	295	17

Sumber/Source: Kantor Kecamatan Gedong Tataan Kabupaten Pesawaran/ District Office Gedong Tataan, Pesawaran Regency

Lanjutan Tabel/*Continued Table 4.3.1*

Desa/Village	Budha/ Buddhist	Khonghucu/ Confucianism	Kepercayaan/ Belief	Jumlah/ Total
(1)	(6)	(7)	(8)	(9)
1. Padang Ratu	–	–	–	1.919
2. Cipadang	–	–	–	8.520
3. Pampangan	–	–	–	2.384
4. Way Layap	7	–	–	3.995
5. Sukadadi	–	–	–	5.836
6. Bogorejo	–	–	1	5.436
7. Sukaraja	10	–	–	10.202
8. Gedung Tataan	56	–	–	5.444
9. Kutoarjo	–	–	2	3.384
10. Karanganyar	–	–	–	3.509
11. Bagelen	16	–	–	8.157
12. Kebagusan	4	–	–	7.503
13. Wiyono	–	–	1	7.930
14. Tamansari	–	–	–	6.467
15. Bernung	–	–	–	5.856
16. Sungai Langka	–	–	–	6.143
17. Negeri Sakti	–	–	–	6.739
18. Kurungan Nyawa	5	–	–	6.006
19. Sukabanjar	–	–	–	2.999
Gedong Tataan	98	0	4	91.979

Sumber/*Source*: Dinas Kependudukan dan Pencatatan Sipil Kabupaten Pesawaran
Citizenship and Civil Registration Agency of Pesawaran Regency

Tabel 4.3.2
Table

Jumlah Tempat Peribadatan Menurut Desa di Kecamatan Gedong Tataan, 2023
Number of Worship Places by Villages in Gedong Tataan District, 2023

Desa/Village	Masjid/ Mosque	Mushola/ Prayer Room	Gereja Protestan/ Protestant Church	Gereja Katholik/ Catholic Church	Pura/ Temple	Vihara/ Vihara
(1)	(2)	(3)	(4)	(5)	(6)	(7)
1. Padang Ratu	4	3	–	–	–	–
2. Cipadang	12	5	–	–	–	–
3. Pampangan	5	2	–	–	–	–
4. Way Layap	6	7	–	–	–	–
5. Sukadadi	9	11	–	–	–	–
6. Bogorejo	8	8	–	–	–	–
7. Sukaraja	14	8	–	–	–	–
8. Gedong Tataan	10	4	2	–	–	–
9. Kutoarjo	3	4	–	–	–	–
10. Karanganyar	5	4	–	–	–	–
11. Bagelen	9	7	1	1	–	–
12. Kebagusan	10	11	–	–	–	–
13. Wiyono	8	13	4	1	–	–
14. Tamansari	11	8	–	–	–	–
15. Bernung	6	10	–	–	–	–
16. Sungai Langka	12	7	–	1	–	–
17. Negeri Sakti	11	5	–	–	–	–
18. Kurungan Nyawa	12	20	–	–	–	–
19. Sukabanjar	7	0	–	–	–	–
Gedong Tataan	162	137	7	3	0	0

Sumber/Source: Kantor Kecamatan Gedong Tataan Kabupaten Pesawaran/ District Office Gedong Tataan, Pesawaran Regency

Tabel 4.3.3 Jumlah Penduduk Penyandang Disabilitas Menurut Desa, dan Jenis Kelamin di Kecamatan Gedong Tataan, Semester II 2023
Number of People with Disabilities by Villages and

Desa/Village	Laki-laki Male	Perempuan Female	Jumlah Total
(1)	(2)	(3)	(4)
1. Padang Ratu	1	1	2
2. Cipadang	3	4	7
3. Pampangan	–	–	–
4. Way Layap	4	–	4
5. Sukadadi	–	–	–
6. Bogorejo	2	–	2
7. Sukaraja	3	1	4
8. Gedong Tataan	6	1	7
9. Kutoarjo	3	1	4
10. Karanganyar	–	1	1
11. Bagelen	1	6	7
12. Kebagusan	2	3	5
13. Wiyono	3	7	10
14. Tamansari	1	1	2
15. Bernung	2	2	4
16. Sungai Langka	4	7	11
17. Negeri Sakti	6	4	10
18. Kurungan Nyawa	4	1	5
19. Sukabanjar	1	–	1
Gedong Tataan	46	40	86

Sumber/Source: Dinas Kependudukan dan Pencatatan Sipil Kabupaten Pesawaran
Citizenship and Civil Registration Agency of Pesawaran Regency

Tabel 4.3.4
Table

Jumlah Penduduk Penyandang Disabilitas Menurut Desa, dan Jenis Kelamin di Kecamatan Gedong Tataan, Semester II 2023
Number of People with Disabilities by Villages and Gender in Gedong Tataan District, Semester II 2023

Gender Desa/Village	Disabilitas Fisik <i>Physical Disability</i>	Disabilitas Netra (Buta) <i>Visual Disability (Blind)</i>	Disabilitas Rungu (Wicara) <i>Deaf Disability (Speech)</i>	Disabilitas Mental (Jiwa) <i>Mental Disability (Psycho)</i>
(1)	(2)	(3)	(4)	(5)
1. Padang Ratu	2	-	-	-
2. Cipadang	-	-	1	4
3. Pampangan	-	-	-	-
4. Way Layap	-	1	-	1
5. Sukadadi	-	-	-	-
6. Bogorejo	1	-	-	-
7. Sukaraja	1	-	-	3
8. Gedong Tataan	1	3	3	-
9. Kutoarjo	-	-	1	3
10. Karanganyar	-	-	-	1
11. Bagelen	1	1	3	1
12. Kebagusan	1	-	-	4
13. Wiyono	1	1	1	7
14. Tamansari	1	-	-	1
15. Bernung	1	-	1	2
16. Sungai Langka	-	-	2	2
17. Negeri Sakti	2	1	3	4
18. Kurungan Nyawa	-	1	2	1
19. Sukabanjar	-	-	-	1
Gedong Tataan	12	8	17	35

Sumber/Source: Dinas Kependudukan dan Pencatatan Sipil Kabupaten Pesawaran
Citizenship and Civil Registration Agency of Pesawaran Regency

Lanjutan Tabel/*Continued Table* 4.3.4

<i>Desa/Village</i>	Disabilitas Fisik dan Mental <i>Physical and Mental Disability</i>	Disabilitas Lainnya <i>Others Disability</i>	Jumlah/<i>Total</i>
(1)	(6)	(7)	(8)
1. Padang Ratu	-	-	2
2. Cipadang	-	2	7
3. Pampangan	-	-	-
4. Way Layap	-	2	4
5. Sukadadi	-	-	-
6. Bogorejo	-	1	2
7. Sukaraja	-	-	4
8. Gedung Tataan	-	-	7
9. Kutoarjo	-	-	4
10. Karanganyar	-	-	1
11. Bagelen	1	-	7
12. Kebagusan	-	-	5
13. Wiyono	-	-	10
14. Tamansari	-	-	2
15. Bernung	-	-	4
16. Sungai Langka	-	7	11
17. Negeri Sakti	-	-	10
18. Kurungan Nyawa	-	1	5
19. Sukabanjar	-	-	1
Gedong Tataan	1	13	86

Sumber/*Source*: Dinas Kependudukan dan Pencatatan Sipil Kabupaten Pesawaran
Citizenship and Civil Registration Agency of Pesawaran Regency

05

PERTANIAN, PETERNAKAN, DAN PERIKANAN

Agriculture, Livestock, and Fishery

**Jumlah Produksi Padi di
Kecamatan Gedong Tataan
Tahun 2023**

PADI SAWAH 15.189,50 Ton

**JUMLAH TERNAK TERBANYAK
DI KECAMATAN GEDONG TATAAN
(1 MEI 2023)**

1 AYAM PEDAGING 100.480 Ekor

2 AYAM PETELUR 31.369 Ekor

3 KAMBING 12.659 Ekor

**LUAS LAHAN PERTANIAN
DI KECAMATAN GEDONG TATAAN
TAHUN 2023
6940,71 Ha**



PENJELASAN TEKNIS

1. Tanaman sayuran dan buah-buahan semusim
 - Tanaman sayuran semusim adalah tanaman sumber vitamin, garam mineral dan lain-lain yang dikonsumsi dari bagian tanaman yang berupa daun, bunga, buah, dan umbinya, yang berumur kurang dari satu tahun.
 - Tanaman buah-buahan semusim adalah tanaman sumber vitamin, garam mineral, dan lain-lain yang dikonsumsi dari bagian tanaman yang berupa buah, berumur kurang dari satu tahun, tidak berbentuk pohon/rumpun tetapi menjalar dan berbatang lunak.
2. Tanaman buah-buahan dan sayuran tahunan
 - Tanaman buah-buahan tahunan adalah tanaman sumber vitamin, garam mineral, dan lain-lain yang dikonsumsi dari bagian tanaman yang berupa buah dan merupakan tanaman tahunan.
 - Tanaman sayuran tahunan adalah tanaman sumber vitamin, garam mineral, dan lain-lain yang dikonsumsi dari bagian tanaman yang berupa daun dan atau buah yang berumur lebih dari satu

TECHNICAL NOTES

1. *Seasonal vegetable and fruit plants*
 - *Seasonal vegetable plants are plants which are the sources of vitamin, mineral salt, etc, consumed from the part of the plant in the form of leaf, flower, fruit, and root with the age of less than one year.*
 - *Seasonal fruit plants are plants which are the sources of vitamin, mineral salt, etc, consumed from the part of the plant in the form of fruits. These plants are creeps with the age of less than one year.*
2. *Annual fruit and vegetable plants*
 - *Annual fruit plants are plants which are the sources of vitamin, contained mineral salt, etc, consumed from the part of plant in the form of fruit and more than one year of age.*
 - *Annual vegetable plants are plants which are the sources of vitamin, contained mineral salt, etc, consumed from the part of the plant in the form of vegetable and more than one year of age.*

tahun.

3. Tanaman biofarmaka adalah tanaman yang bermanfaat untuk obat-obatan, kosmetik, dan kesehatan yang dikonsumsi atau digunakan dari bagian-bagian tanaman seperti daun, batang, buah, umbi (rimpang) ataupun akar.
4. Tanaman hias adalah tanaman yang mempunyai nilai keindahan baik bentuk, warna daun, tajuk maupun bunganya, sering digunakan untuk penghias pekarangan dan lain sebagainya.
5. Luas panen tanaman hortikultura adalah luas tanaman sayuran, buah-buahan, biofarmaka, dan tanaman hias yang diambil hasilnya/dipanen pada periode pelaporan
6. Luas panen untuk tanaman sayuran adalah luas tanaman yang dipanen sekaligus/habis/dibongkar dan luas tanaman yang dipanen berkali-kali (lebih dari satu kali)/belum habis.
 - Tanaman yang dipanen sekaligus/ habis/dibongkar adalah tanaman yang sehabis panen langsung dibongkar/dicabut, terdiri dari bawang merah, bawang putih, bawang daun, kentang, kol/kubis, kembang kol, petsai, kacang merah.
 - Tanaman yang dipanen
3. *Medicinal plants are plants which are useful for medicine. It is consumed from part of the plant such as leaf, flower, fruit, tuber, and root.*
4. *Ornamental plants are plants which have a beauty value, either in shape, colour of leaf or crown of flower, and they are often used as a yard decorator.*
5. *Harvested area of horticulture is area which vegetable, fruit, medicinal and ornamental plant of crop harvested during the period of report.*
6. *Harvested area of vegetables is area of entirely plant harvested/ demolished and plant harvested several times/undemolished.*
 - *Entirely plants harvested/ demolished are plants usually harvested once and demolished to be substituted by other plants, consisting of: shallots, garlic, leeks, potato, cabbage, cauliflower, mustard green, carrots, chinese radish, and red kidney beans.*
 - *Plants harvested several*

berkali-kali (lebih dari satu kali)/belum habis adalah tanaman yang pemanenannya lebih dari satu kali dan biasanya dibongkar apabila panen terakhir sudah tidak memadai lagi, terdiri dari: kacang panjang, cabe besar, cabe rawit, jamur, tomat, terung, buncis, ketimun, labu siam, kangkung, bayam, melon, semangka, dan blewah.

times/ undemolished are plants usually harvested more than once and demolished in the case that the last harvest was economically not profitable. They consist of: yard long beans, chili, small chili, mushroom, tomatoes, egg plant, frech beans, cucumber, pumpkin/chajota, swamp cabbage, spinach, melon, watermelon, and blewah.

7. Produksi hortikultura adalah hasil menurut bentuk produk dari setiap tanaman sayuran, buah-buahan, biofarmaka dan tanaman hias yang diambil berdasarkan luas yang dipanen/ tanaman yang menghasilkan pada bulan/triwulan laporan.

7. *Horticulture production is the standard production quantity form of vegetable, fruit, medicinal and ornamental plant based on harvested area/ the number of production plants reported monthly/quarterly.*

8. Data perkebunan, populasi dan jumlah pemotongan hewan ternak dan unggas bersumber dari Dinas Perkebunan dan Pertanian Kabupaten Pesawaran.

8. *Data of estate, population and number of slaughtered domestic livestock and poultry are obtain from Estate Crops and Livestock Agency of Pesawaran Regency.*

9. Data statistik perikanan merupakan data sekunder yang bersumber dari Dinas Perikanan Kabupaten Pesawaran. Statistik perikanan dibedakan atas data Perikanan Tangkap dan Perikanan Budidaya. Perikanan Tangkap diklasifikasikan atas penangkapan ikan di laut

9. *Fishery Statistics are secondary data obtained from Fisheries Agency of Pesawaran Regency. Fishery statistics are categorized into capture fisheries and aquaculture. Capture fisheries are further classified into marine capture fisheries and inland open water capture fisheries.*

dan penangkapan ikan di perairan umum. Perikanan Budidaya diklasifikasikan atas jenis budidaya yaitu budidaya laut, tambak, kolam, karamba, jaring apung, dan sawah.

10. Rumah Tangga Perikanan Tangkap adalah rumah tangga yang melakukan kegiatan penangkapan ikan/binatang air lainnya/tanaman air dengan tujuan sebagian/seluruh hasilnya untuk dijual.
11. Rumah Tangga Perikanan Budidaya adalah rumah tangga yang melakukan kegiatan budidaya ikan/binatang air lainnya/tanaman air dengan tujuan sebagian/seluruh hasilnya untuk dijual.

Aquaculture are further classified into several types of culture: marine culture, brackish water pond, fresh water pond, cage, floating net, and fish breeding in paddy fields.

10. *A capture fishery household is a household conducting activities in catching fishes/ other aquatic animals/aquatic plants, for which the products are wholly or partly to be sold.*
11. *An aquaculture fishery household is a household conducting activities in culturing fishes/ other aquatic animals/aquatic plants, for which the products are wholly or partly to be sold.*

ULASAN**DESCRIPTION****Tanaman Pangan**

Produksi tanaman pangan terbesar di Kecamatan Gedong Tataan terdapat pada komoditi Padi Sawah mencapai 15.189,50 ton dimana Desa Way Layap memiliki jumlah produksi terbanyak yaitu sebesar 1.462,20 ton. Sementara itu, produksi komoditi kedelai hanya memiliki total produksi sebesar 0 ton dan ubi kayu memiliki total produksi sebesar 321,47 ton dimana Desa Negeri Sakti memiliki jumlah produksi terbanyak yaitu sebesar 160,74 ton.

Hortikultura

Produksi tanaman hortikultura terbesar pada tanaman sayuran dan buah-buahan semusim di Kecamatan Gedong Tataan adalah bawang merah dengan luas panen sebesar 20 ha dengan produksi sebanyak 2.400 quintal. Sementara itu, produksi tanaman hortikultura terbesar pada komoditi buah-buahan dan sayuran tahunan adalah pisang dengan total produksi sebesar 359.177 quintal.

Perkebunan

Produksi tanaman perkebunan terbesar di Kecamatan Gedong Tataan berasal dari komoditi Kakao dengan jumlah produksi sebesar 1,282.95 ton dan luas panen sebesar 1,299 ha.

Food Crops

The largest food crop production in Gedong Tataan District is Paddy Wetland, reaching 15.189,50 tons where Way Layap Village has the highest production amount of 1,462.20. Meanwhile, soybean commodity production only has a total production of 0 tons, and cassava commodity production has a total production of 321, 47 tons where Negeri Sakti Village has the largest production amount 160,74 tons.

Horticulture

The largest production of horticultural crops in vegetables commodity in the Gedong Tataan District is shallot in 20 ha of harvested area with number of production by 2,400 quintal. Meanwhile, the biggest horticultural crop production came from fruit commodity is banana with a total production of 359.177 quintal.

Estate Crops

The largest production in Gedong Tataan District is Cacao with total production 1,282.95 tons, and harvested area 1,299 ha.

ULASAN**DESCRIPTION****Peternakan**

Jumlah populasi ternak terbanyak di Kecamatan Gedong Tataan tahun 2023 adalah Kambing sebanyak 11.795 ekor. Sementara itu, jumlah populasi unggas terbanyak adalah Ayam Pedaging sebanyak 2.552.445 ekor.

Produksi daging ayam pedaging merupakan produksi daging ternak terbanyak di Kecamatan Gedong Tataan pada tahun 2023 sejumlah 2.903.208 kg.

Perikanan

Jumlah nelayan terbanyak di Kecamatan Gedong Tataan tahun 2023 menurut jenis perairan darat, yaitu nelayan yang melakukan budidaya perikanan pada kolam sebanyak 873 orang.

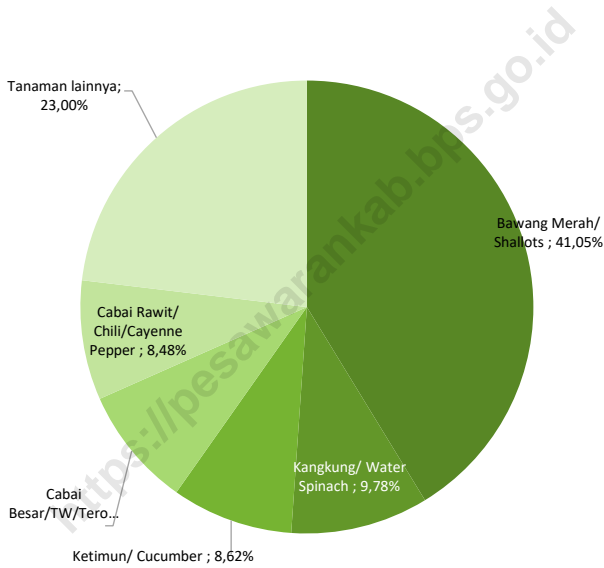
Livestock

The largest livestock population in Gedong Tataan Subdistrict in 2023 is goats, with a total of 11,795 heads. Meanwhile, the largest poultry population is broiler chickens, with a total of 2,552,445 heads.

Broiler meat production is the largest livestock production in Gedong Tataan District in 2023, amounting to XXX kg.

Fishery

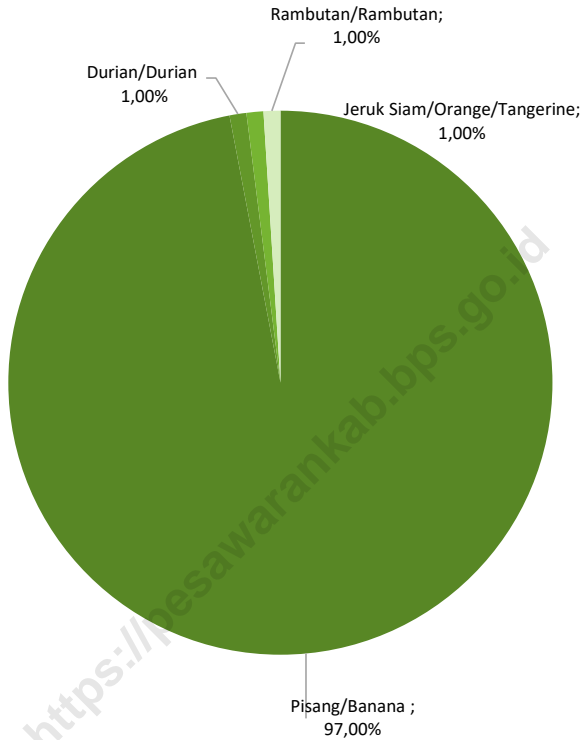
The highest number of fisherman in Gedong Tataan District in 2023 according to inland water type is fisherman who cultivate fisheries in ponds 873 people.



Sumber/Source: BPS, Statistik Pertanian Hortikultura SPH–SBS 2023/BPS–Statistics Indonesia, *Agricultural Statistic for Horticulture SPH–SBS 2023*

Gambar 5.1
Figures

Lima Komoditas Tanaman Sayuran dan Buah–Buahan Semusim dengan Persentase Produksi Terbesar di Kecamatan Gedong Tataan, 2023
Five Commodities of Seasonal Vegetables and Fruits with The Largest Production Percentage in Gedong Tataan District, 2023



Sumber/Source: Dinas Perkebunan dan Peternakan Kabupaten Pesawaran
Estate Crops and Livestock Agency of Pesawaran Regency

Gambar 5.2
Figures

Lima Komoditas Tanaman Sayuran dan Buah–Buahan Tahunan dengan Persentase Produksi Terbesar di Kecamatan Gedong Tataan, 2023
Five Commodities of Annual Vegetables and Fruits with The Largest Production Percentage in Gedong Tataan District, 2023

5.1 LUAS LAHAN LAND AREA

Tabel 5.1.1 Luas Lahan Menurut Desa dan Jenis Penggunaan Lahan di Kecamatan Gedong Tataan (ha), 2023
Table Land Area by Village and Type of Land Use in Gedong Tataan District (ha), 2023

Desa/Village	Pertanian Sawah/ Wetland	Pertanian Non-Sawah/ Non-Wetland	Non-Pertanian/ Non-Agricultural	Jumlah/ Total
(1)	(2)	(3)	(4)	(5)
1. Padang Ratu	70,00	15,00	15,00	100,00
2. Cipadang	102,00	644,00	54,00	800,00
3. Pampangan	100,00	90,00	10,00	200,00
4. Way Layap	205,00	111,00	9,00	325,00
5. Sukadadi	125,00	225,00	250,00	600,00
6. Bogorejo	60,00	385,00	161,00	606,00
7. Sukaraja	35,00	60,00	5,00	100,00
8. Gedong Tataan	140,00	122,00	98,00	360,00
9. Kutoarjo	121,00	374,00	115,00	610,00
10. Karang Anyar	57,00	362,00	206,00	625,00
11. Bagelen	178,00	164,00	88,00	430,00
12. Kebagusan	70,00	267,00	63,00	400,00
13. Wiyono	45,00	549,00	106,00	700,00
14. Taman Sari	105,00	688,00	902,00	1695,00
15. Bernung	60,00	371,00	374,00	805,00
16. Sungai Langka	-	82,00	18,00	100,00
17. Negeri Sakti	45,00	154,00	51,00	250,00
18. Kurungan Nyawa	40,00	500,00	210,00	750,00
19. Sukabanjar	22,71	197,00	30,29	250,00
Gedong Tataan	1.580,71	5.360,00	2.765,29	9.706,00

Sumber/Source: Dinas Tanaman Pangan dan Hortikultura Kabupaten Pesawaran/
Food Crop and Horticulture of Pesawaran Regency

Tabel 5.1.2 Luas Lahan Pertanian Sawah Menurut Desa dan Jenis Pengairan di Kecamatan Gedong Tataan (ha), 2023
Table Wetland Area by Village and Type of Irrigation in Gedong Tataan District (ha), 2023

Desa/Village	Irigasi/Irrigation	Non Irigasi/ Non-Irrigation	Jumlah/ Total
(1)	(2)	(3)	(4)
1. Padang Ratu	70,00	–	70,00
2. Cipadang	80,00	22,00	102,00
3. Pampangan	100,00	–	100,00
4. Way Layap	205,00	–	205,00
5. Sukadadi	125,00	–	125,00
6. Bogorejo	60,00	–	60,00
7. Sukaraja	35,00	–	35,00
8. Gedong Tataan	140,00	–	140,00
9. Kutoarjo	121,00	–	121,00
10. Karang Anyar	57,00	–	57,00
11. Bagelen	178,00	–	178,00
12. Kebagusan	70,00	–	70,00
13. Wiyono	45,00	–	45,00
14. Taman Sari	50,00	55,00	105,00
15. Bernung	60,00	–	60,00
16. Sungai Langka	–	–	0,00
17. Negeri Sakti	45,00	–	45,00
18. Kurungan Nyawa	40,00	–	40,00
19. Sukabanjar	–	22,71	22,71
Gedong Tataan	1.481,00	99,71	1.580,71

Sumber/Source: Dinas Tanaman Pangan dan Hortikultura Kabupaten Pesawaran/
 Food Crop and Horticulture of Pesawaran Regency

Tabel 5.1.3
Table

Luas Lahan Pertanian Non Sawah Menurut Desa dan Jenis Penggunaan Lahan di Kecamatan Gedong Tataan (ha), 2023
Non-Wetland Area by Village and Type of Land Use in Gedong Tataan District (ha), 2023

Desa/Village	Tegal/Kebun/ Garden	Ladang/Huma/ Field	Perkebunan/ Estates	Hutan Rakyat/ People Forest
(1)	(2)	(3)	(4)	(5)
1. Padang Ratu	15,00	–	5,00	–
2. Cipadang	121,00	–	189,00	129,00
3. Pampangan	45,00	–	24,00	10,00
4. Way Layap	56,00	–	32,00	10,00
5. Sukadadi	82,00	–	28,00	68,00
6. Bogorejo	80,00	–	100,00	197,00
7. Sukaraja	25,00	–	20,00	10,00
8. Gedong Tataan	80,00	–	7,00	30,00
9. Kutoarjo	219,00	–	92,00	40,00
10. Karang Anyar	112,00	–	175,00	42,00
11. Bagelen	70,00	–	27,00	37,00
12. Kebagusan	75,00	–	55,00	120,00
13. Wiyono	70,00	–	244,00	207,00
14. Taman Sari	147,00	–	356,00	175,00
15. Bernung	58,00	–	143,00	147,00
16. Sungai Langka	23,00	–	27,00	25,00
17. Negeri Sakti	30,00	–	95,00	15,00
18. Kurungan Nyawa	180,00	–	223,00	85,00
19. Sukabanjar	75,00	–	45,00	10,00
Gedong Tataan	1.563,00	0,00	1.887,00	1.357,00

Sumber/Source: Dinas Tanaman Pangan dan Hortikultura Kabupaten Pesawaran/
Food Crop and Horticulture of Pesawaran Regency

Lanjutan Tabel/*Continued Table 5.1.3*

Desa/Village	Padang Rumput/ Grassland	Hutan Negara/ State Forest	Sementara Tidak Diusahakan/ Affording for a while	Lainnya (Tambak, Kolam, Empang, dll)/ Other (Dam, Dyke, etc.)	Jumlah/ Total
(1)	(6)	(7)	(8)	(9)	(10)
1. Padang Ratu	–	–	–	–	20,00
2. Cipadang	–	–	1,00	204,00	644,00
3. Pampangan	–	–	6,00	5,00	90,00
4. Way Layap	–	–	5,00	8,00	111,00
5. Sukadadi	–	–	2,00	45,00	225,00
6. Bogorejo	–	–	2,00	6,00	385,00
7. Sukaraja	–	–	1,00	4,00	60,00
8. Gedong Tataan	–	–	2,00	3,00	122,00
9. Kutoarjo	–	–	2,00	21,00	374,00
10. Karang Anyar	–	–	3,00	30,00	362,00
11. Bagelen	–	–	4,00	26,00	164,00
12. Kebagusan	–	–	5,00	12,00	267,00
13. Wiyono	–	–	3,00	25,00	549,00
14. Taman Sari	–	–	–	10,00	688,00
15. Bernung	–	–	6,00	17,00	371,00
16. Sungai Langka	–	–	2,00	5,00	82,00
17. Negeri Sakti	–	–	2,00	12,00	154,00
18. Kurungan Nyawa	–	–	2,00	10,00	500,00
19. Sukabanjar	–	–	2,00	65,00	197,00
Gedong Tataan	0,00	0,00	50,00	508,00	5.365,00

Sumber/*Source*: Dinas Tanaman Pangan dan Hortikultura Kabupaten Pesawaran/
Food Crop and Horticulture of Pesawaran Regency

5.2 TANAMAN PANGAN FOOD CROPS

Tabel 5.2.1 Luas Panen (ha) dan Produksi Tanaman Pangan (ton) Menurut Desa dan Jenis Tanaman di Kecamatan Gedong Tataan, 2023
Harvested Area (ha) and Production (ton) of Food Crops by Village and Kind of Plant in Gedong Tataan District, 2023

Desa/Village	Padi Sawah/Paddy Wetland		Padi Ladang/Paddy Non– Wetland	
	Luas Panen/ Harvest Area	Produksi/ Production	Luas Panen/ Harvest Area	Produksi/ Production
(1)	(2)	(3)	(4)	(5)
1. Padang Ratu	169,17	894,70	–	–
2. Cipadang	185,61	981,62	–	–
3. Pampangan	231,04	1,221,91	–	–
4. Way Layap	276,48	1,462,20	–	–
5. Sukadadi	253,28	1,339,50	–	–
6. Bogorejo	96,67	511,26	–	–
7. Sukaraja	48,34	255,63	–	–
8. Gedong Tataan	270,68	1.431,52	–	–
9. Kutoarjo	261,01	1.380,40	–	–
10. Karang Anyar	129,54	685,09	–	–
11. Bagelen	325,78	1.722,94	–	–
12. Kebagusan	106,34	562,39	–	–
13. Wiyono	58,00	306,76	–	–
14. Taman Sari	161,44	853,80	–	–
15. Bernung	96,67	511,26	–	–
16. Sungai Langka	–	–	–	–
17. Negeri Sakti	62,84	332,32	–	–
18. Kurungan Nyawa	96,67	511,26	–	–
19. Sukabanjar	42,53	224,95	–	–
Gedong Tataan	2.872,07	15.189,50	0.00	0.00

Sumber/Source: Dinas Tanaman Pangan dan Hortikultura Kabupaten Pesawaran/
Food Crop and Horticulture of Pesawaran Regency

Lanjutan Tabel/*Continued Table 5.2.1*

Desa/Village	Jagung/Maize		Kedelai/Soybean	
	Luas Panen/ Harvest Area	Produksi/ Production	Luas Panen/ Harvest Area	Produksi/ Production
(1)	(6)	(7)	(8)	(9)
1. Padang Ratu	25,00	149,71	–	–
2. Cipadang	151,00	904,27	–	–
3. Pampangan	35,00	209,60	–	–
4. Way Layap	40,00	239,54	–	–
5. Sukadadi	90,00	538,97	–	–
6. Bogorejo	36,00	215,59	–	–
7. Sukaraja	30,00	179,66	–	–
8. Gedong Tataan	45,00	269,48	–	–
9. Kutoarjo	–	–	–	–
10. Karang Anyar	45,00	269,48	–	–
11. Bagelen	26,00	155,70	–	–
12. Kebagusan	20,00	119,77	–	–
13. Wiyono	18,00	107,79	–	–
14. Taman Sari	137,00	820,43	–	–
15. Bernung	19,00	113,78	–	–
16. Sungai Langka	25,00	149,71	–	–
17. Negeri Sakti	328,00	1.964,24	–	–
18. Kurungan Nyawa	209,00	1.251,60	–	–
19. Sukabanjar	336,00	2.012,15	–	–
Gedong Tataan	1.615,00	9.671,49	0,00	0,00

Sumber/*Source*: Dinas Tanaman Pangan dan Hortikultura Kabupaten Pesawaran/
Food Crop and Horticulture of Pesawaran Regency

Lanjutan Tabel/*Continued Table 5.2.1*

Desa/Village	Kacang Tanah/Peanut		Ubi Kayu/Cassava	
	Luas Panen/ Harvest Area	Produksi/ Production	Luas Panen/ Harvest Area	Produksi/ Production
(1)	(10)	(11)	(12)	(13)
1. Padang Ratu	–	–	–	–
2. Cipadang	–	–	–	–
3. Pampangan	–	–	–	–
4. Way Layap	–	–	–	–
5. Sukadadi	8,00	8,65	–	–
6. Bogorejo	2,00	2,16	–	–
7. Sukaraja	–	–	–	–
8. Gedong Tataan	–	–	–	–
9. Kutoarjo	–	–	–	–
10. Karang Anyar	–	–	–	–
11. Bagelen	–	–	–	–
12. Kebagusan	1,00	1,08	–	–
13. Wiyono	2,00	2,16	–	–
14. Taman Sari	–	–	–	–
15. Bernung	–	–	–	–
16. Sungai Langka	–	–	–	–
17. Negeri Sakti	–	–	4,00	160,74
18. Kurungan Nyawa	–	–	1,00	40,18
19. Sukabanjar	–	–	3,00	120,55
Gedong Tataan	13,00	14,06	8,00	321,47

Sumber/Source: Dinas Tanaman Pangan dan Hortikultura Kabupaten Pesawaran/
Food Crop and Horticulture of Pesawaran Regency

Lanjutan Tabel/*Continued Table 5.2.1*

Desa/Village	Ubi Jalar/Sweet Potato	
	Luas Panen/ Harvest Area	Produksi/Production
(1)	(14)	(15)
1. Padang Ratu	–	–
2. Cipadang	–	–
3. Pampangan	–	–
4. Way Layap	–	–
5. Sukadadi	–	–
6. Bogorejo	–	–
7. Sukaraja	–	–
8. Gedong Tataan	–	–
9. Kutoarjo	–	–
10. Karang Anyar	–	–
11. Bagelen	–	–
12. Kebagusan	–	–
13. Wiyono	–	–
14. Taman Sari	–	–
15. Bernung	–	–
16. Sungai Langka	–	–
17. Negeri Sakti	–	–
18. Kurungan Nyawa	–	–
19. Sukabanjar	–	–
Gedong Tataan	–	–

Sumber/*Source*: Dinas Pertanian dan Tanaman Pangan Kabupaten Pesawaran
Agriculture and Food Crops Agency of Pesawaran Regency

5.3 HORTIKULTURA HORTICULTURE

Tabel 5.3.1 Luas Panen Tanaman Sayuran dan Buah-buahan Semusim Menurut Jenis Tanaman di Kecamatan Gedong Tataan, 2020–2023
Table Harvested Area of Seasonal Vegetables and Fruits by Kind of Plant in Gedong Tataan District, 2020–2023

Jenis Tanaman/Kind of Plants	Satuan	2020	2021	2022	2023
(1)	(2)	(3)	(4)	(5)	(6)
Sayuran/Vegetables:					
Bawang Daun/Scallion	ha	–	–	–	–
Bawang Merah/Shallot	ha	–	–	1	20
Bawang Putih/Garlic	ha	–	–	–	–
Bayam/Spinach	ha	–	–	6	6
Buncis/String Bean	ha	–	–	–	–
Cabai Besar/TW/Teropong/Chili/Big Chili	ha	–	–	3	5
Cabai Keriting/Curly Chili	ha	–	–	–	–
Cabai Rawit/Chili/Cayenne Pepper	ha	–	–	1	7
Jamur Lainnya/Other Mushrooms	m2	–	–	–	–
Jamur Merang/Straw Mushrooms	m2	–	–	–	1
Jamur Tiram/Oyster Mushrooms	m2	–	–	–	0
Kacang Panjang/Long Beans	ha	–	–	–	1
Kangkung/Water Spinach	ha	–	–	1	11
Kembang Kol/Cauliflower	ha	–	–	–	–
Kentang/Potato	ha	–	–	–	–
Ketimun/Cucumber	ha	–	–	–	–
Kubis/Cabbage	ha	–	–	–	–
Labu Siam/Chayote	ha	–	–	–	–
Paprika/Bell Pepper	ha	–	–	–	–
Petsai/Sawi/Chinese Cabbage/Mustard Green	ha	–	–	3	4
Terung/Eggplant	ha	–	–	2	5
Tomat/Tomato	ha	–	–	1	6
Wortel/Carrot	ha	–	–	–	–
Buah-Buahan/Fruits:					
Melon/Melon	ha	–	–	–	–
Semangka/Water Melon	ha	–	–	2	–
Stroberi/Strawberry	ha	–	–	–	–

Sumber/Source: BPS, Statistik Pertanian Hortikultura SPH–SBS 2023

BPS–Statistics Indonesia, Agricultural Statistic for Horticulture SPH–SBS 2023

Tabel 5.3.2 **Produksi Tanaman Sayuran dan Buah-buahan Semusim Menurut Jenis Tanaman di Kecamatan Gedong Tataan, 2020–2023**
Table **Production of Seasonal Vegetables and Fruits by Kind of Plant in Gedong Tataan District, 2020–2023**

Jenis Tanaman/Kind of Plants	Satuan	2020	2021	2022	2023
(1)	(2)	(3)	(4)	(5)	(6)
Sayuran/Vegetables:					
Bawang Daun/ <i>Scallion</i>	kw/qui	–	–	–	–
Bawang Merah/ <i>Shallot</i>	kw/qui	–	–	120	2.400
Bawang Putih/ <i>Garlic</i>	kw/qui	–	–	–	–
Bayam/ <i>Spinach</i>	kw/qui	–	–	300	286
Buncis/ <i>String Bean</i>	kw/qui	–	–	–	–
Cabai Besar/TW/Teropong/ <i>Chili/Big Chili</i>	kw/qui	–	–	180	500
Cabai Keriting/ <i>Curly Chili</i>	kw/qui	–	–	–	–
Cabai Rawit/ <i>Chili/Cayenne Pepper</i>	kw/qui	–	–	60	496
Jamur Lainnya/ <i>Other Mushrooms</i>	kg/kg	–	–	–	–
Jamur Merang/ <i>Straw Mushrooms</i>	kg/kg	–	–	–	0
Jamur Tiram/ <i>Oyster Mushrooms</i>	kg/kg	–	–	–	0
Kacang Panjang/ <i>Long Beans</i>	kw/qui	–	–	–	64
Kangkung/ <i>Water Spinach</i>	kw/qui	–	–	50	572
Kembang Kol/ <i>Cauliflower</i>	kw/qui	–	–	–	–
Kentang/ <i>Potato</i>	kw/qui	–	–	–	–
Ketimun/ <i>Cucumber</i>	kw/qui	–	–	285	504
Kubis/ <i>Cabbage</i>	kw/qui	–	–	–	–
Labu Siam/ <i>Chayote</i>	kw/qui	–	–	–	–
Paprika/ <i>Bell Pepper</i>	kw/qui	–	–	–	–
Petsai/Sawi/ <i>Chinese Cabbage/Mustard Green</i>	kw/qui	–	–	90	120
Terung/ <i>Eggplant</i>	kw/qui	–	–	108	460
Tomat/ <i>Tomato</i>	kw/qui	–	–	48	444
Wortel/ <i>Carrot</i>	kw/qui	–	–	–	–
Buah-Buahan/Fruits:					
Melon/ <i>Melon</i>	kw/qui	–	–	–	–
Semangka/ <i>Water Melon</i>	kw/qui	–	–	360	–
Stroberi/ <i>Strawberry</i>					

Sumber/Source: BPS, Statistik Pertanian Hortikultura SPH–SBS 2023

BPS–Statistics Indonesia, Agricultural Statistic for Horticulture SPH–SBS 2023

Tabel
Table 5.3.3

**Luas Panen Tanaman Biofarmaka Menurut Jenis Tanaman
di Kecamatan Gedong Tataan, 2020–2023**
*Harvested Area of Medicinal Plants by Kind of Plant in
Gedong Tataan District, 2020–2023*

Jenis Tanaman <i>Kind of Plants</i>	Satuan	2020	2021	2022	2023
(1)	(2)	(3)	(4)	(5)	(6)
Jahe/ <i>Ginger</i>	m2/ m2	–	–	1	–
Jeruk Nipis/ <i>Lime</i>	pohon / tree	–	–	–	–
Kapulaga/ <i>Java Cardamom</i>	m2/ m2	–	–	–	–
Kencur/ <i>East Indian Galangal</i>	m2/ m2	–	–	–	–
Keji Beling/ <i>Verbenaceae</i>	m2/ m2	–	–	–	–
Kunyit/ <i>Turmeric</i>	m2/ m2	–	–	–	–
Laos/Lengkuas/ <i>Galanga</i>	m2/ m2	–	–	1	–
Lempuyang/ <i>Zingiber Aromaticum</i>	m2/ m2	–	–	–	–
Lidah Buaya/ <i>Aloevera</i>	m2/ m2	–	–	–	–
Mahkota Dewa/ <i>Phaleria Macrocarpa</i>	pohon / tree	–	–	–	–
Mengkudu/ <i>Pace/Indian Mulberry</i>	pohon / tree	–	–	–	–
Sambiloto/ <i>King of Bitter</i>	m2/ m2	–	–	–	–
Serai/ <i>Lemongrass</i>	m2/ m2	–	–	1	–
Temuireng/ <i>Black Turmeric</i>	m2/ m2	–	–	–	–
Temukunci/ <i>Chinese Keys</i>	m2/ m2	–	–	–	–
Temulawak/ <i>Java Turmeric</i>	m2/ m2	–	–	–	–

Sumber/Source: BPS, Statistik Pertanian Hortikultura SPH–TBF 2023
BPS–Statistics Indonesia, *Agricultural Statistic for Horticulture SPH–TBF 2023*

Tabel 5.3.4 **Produksi Tanaman Biofarmaka Menurut Jenis Tanaman di Kecamatan Gedong Tataan, 2020–2023**
Table **Production of Seasonal Vegetables and Fruits by Kind of Plant in Gedong Tataan District, 2020–2023**

Jenis Tanaman <i>Kind of Plants</i>	kSatuan	2020	2021	2022	2023
(1)	(2)	(3)	(4)	(5)	(6)
Jahe/ <i>Ginger</i>	kg	–	–	4	–
Jeruk Nipis/ <i>Lime</i>	kg	–	–	–	–
Kapulaga/ <i>Java Cardamom</i>	kg	–	–	–	–
Kencur/ <i>East Indian Galangal</i>	kg	–	–	–	–
Keji Beling/ <i>Verbenaceae</i>	kg	–	–	–	–
Kunyit/ <i>Turmeric</i>	kg	–	–	–	–
Laos/Lengkuas/ <i>Galanga</i>	kg	–	–	4	–
Lempuyang/ <i>Zingiber Aromaticum</i>	kg	–	–	–	–
Lidah Buaya/ <i>Aloevera</i>	kg	–	–	–	–
Mahkota Dewa/ <i>Phaleria Macrocarpa</i>	kg	–	–	–	–
Mengkudu/ <i>Pace/Indian Mulberry</i>	kg	–	–	–	–
Sambiloto/ <i>King of Bitter</i>	kg	–	–	–	–
Serai/ <i>Lemongrass</i>	kg	–	–	3	–
Temuireng/ <i>Black Turmeric</i>	kg	–	–	–	–
Temukunci/ <i>Chinese Keys</i>	kg	–	–	–	–
Temulawak/ <i>Java Turmeric</i>	kg	–	–	–	–

Sumber/Source: BPS, Statistik Pertanian Hortikultura SPH–TBF 2023

BPS–Statistics Indonesia, *Agricultural Statistic for Horticulture SPH–TBF 2023*

Tabel
5.3.5
Table

**Luas Panen Tanaman Hias Menurut Jenis Tanaman di
Kecamatan Gedong Tataan, 2020–2023**
*Harvested Area of Ornamental Plants by Kind of Plant in
Gedong Tataan District, 2020–2023*

Jenis Tanaman <i>Kind of Plants</i>	Satuan <i>Unit</i>	2020	2021	2022	2023
(1)	(2)	(3)	(4)	(5)	(6)
Anggrek Pot/ <i>Orchid Potted Orchid</i>	m2/ m2	–	–	–	–
Anggrek Potong/Cut <i>Orchid</i>	m2/ m2	–	–	–	–
Anthurium Bunga/ <i>Flamingo Lily Flower</i>	m2/ m2	–	–	–	–
Anyelir/ <i>Carnation</i>	m2/ m2	–	–	–	–
Gladiol/ <i>Gladiol</i>	m2/ m2	–	–	–	–
Herbras/ <i>Gerbera</i>	m2/ m2	–	–	–	–
Kamboja Jepang/ <i>Adenium</i>	m2/ m2	–	–	–	–
Krisan/ <i>Chrysantemum</i>	m2/ m2	–	–	–	–
Mawar/ <i>Rose</i>	m2/ m2	–	–	–	–
Melati/ <i>Jasmine</i>	m2/ m2	–	–	–	–
Palem/ <i>Palm</i>	m2/ m2	–	–	–	–
Pisang–Pisangan/ <i>Heliconia</i>	m2/ m2	–	–	–	–
Sedap Malam/ <i>Tuberose</i>	m2/ m2	–	–	–	–

Sumber/Source: BPS, Statistik Pertanian Hortikultura SPH–TH 2023
BPS–Statistics Indonesia, *Agricultural Statistic for Horticulture SPH–TH 2023*

Tabel 5.3.6 **Produksi Tanaman Hias Menurut Jenis Tanaman di Kecamatan Gedong Tataan, 2020–2023**
Table **Production of Ornamental Plants by Kind of Plant in Gedong Tataan District, 2020–2023**

Jenis Tanaman <i>Kind of Plants</i>	Satuan <i>Unit</i>	2020	2021	2022	2023
(1)	(2)	(3)	(4)	(5)	(6)
Anggrek Pot/ <i>Orchid Potted Orchid</i>	m2/ m2	–	–	–	–
Anggrek Potong/Cut <i>Orchid</i>	m2/ m2	–	–	–	–
Anthurium Bunga/ <i>Flamingo Lily Flower</i>	m2/ m2	–	–	–	–
Anyelir/ <i>Carnation</i>	m2/ m2	–	–	–	–
Gladiol/ <i>Gladiol</i>	m2/ m2	–	–	–	–
Herbras/ <i>Gerbera</i>	m2/ m2	–	–	–	–
Kamboja Jepang/ <i>Adenium</i>	m2/ m2	–	–	–	–
Krisan/ <i>Chrysantemum</i>	m2/ m2	–	–	–	–
Mawar/ <i>Rose</i>	m2/ m2	–	–	–	–
Melati/ <i>Jasmine</i>	m2/ m2	–	–	–	–
Palem/ <i>Palm</i>	m2/ m2	–	–	–	–
Pisang–Pisangan/ <i>Heliconia</i>	m2/ m2	–	–	–	–
Sedap Malam/ <i>Tuberose</i>	m2/ m2	–	–	–	–

Sumber/Source: BPS, Statistik Pertanian Hortikultura SPH–TH 2023
 BPS–Statistics Indonesia, *Agricultural Statistic for Horticulture SPH–TH 2023*

Tabel
Table 5.3.7

Produksi Buah-Buahan dan Sayuran Tahunan Menurut Jenis Tanaman di Kecamatan Gedong Tataan, 2020–2023
Production of Annual Fruits and Vegetables by Kind of Plant in Gedong Tataan District, 2020–2023

Jenis Tanaman/Kind of Plants	Satuan	2020	2021	2022	2023
(1)	(2)	(3)	(4)	(5)	(6)
Buah-Buahan/Fruits:					
Mangga/Mango	kw/qui	–	–	15	16
Durian/Durian	kw/qui	–	–	6.052	3.461
Jeruk Siam/Orange/Tangerine	kw/qui	–	–	2.160	2.160
Pisang/Banana	kw/qui	–	–	358.186	359.177
Pepaya/Papaya	kw/qui	–	–	322	327
Salak/Snakefruit	kw/qui	–	–	212	212
Alpukat/Avocado	kw/qui	–	–	2.062	1.308
Belimbing/Star Fruit	kw/qui	–	–	66	36
Duku/Langsak/Kokosan/Duku	kw/qui	–	–	137	137
Jambu Air/Water Apple	kw/qui	–	–	920	745
Jambu Biji/Guava	kw/qui	–	–	684	492
Jeruk Besar/Pomelo	kw/qui	–	–	–	–
Manggis/Mangosteen	kw/qui	–	–	–	–
Nangka/Cempedak/Jackfruit	kw/qui	–	–	160	182
Nanas/Pineapple	kw/qui	–	–	–	–
Rambutan/Rambutan	kw/qui	–	–	2.027	1.912
Sawo/ Sapodilla/Sawo	kw/qui	–	–	366	316
Sirsak/Soursop	kw/qui	–	–	62	50
Sukun/Breadfruit	kw/qui	–	–	67	75
Sayuran/Vegetables:					
Jengkol/Jengkol	kw/qui	–	–	68	92
Melinjo/Gnetum/Melinjo	kw/qui	–	–	195	191
Petai/Twisted Cluster Bean	kw/qui	–	–	434	148

Sumber/Source: BPS, Statistik Pertanian Hortikultura SPH–BST 2023
BPS–Statistics Indonesia, Agricultural Statistic for Horticulture SPH–BST 2023

5.4 PERKEBUNAN ESTATE

Tabel 5.4.1 Luas Panen (ha) dan Produksi (ton) Tanaman Perkebunan Menurut Jenis Tanaman di Kecamatan Gedong Tataan, 2023
Harvest Area (ha) and Production (ton) of Estate Crops by Kind of Plant in Gedong Tataan District, 2023

Jenis Tanaman/Kind of Plants	Luas Panen/Harvest Area	Produksi/Production
(1)	(2)	(3)
Kelapa Sawit/Oil Palm	17,00	43,65
Kelapa/Coconut	239,00	202,40
Karet/Rubber	76,00	78,28
Kopi/Coffee	84,00	33,64
Kakao/Cocoa	1.299,00	1.282,95
Tembakau/Tobacco	11,79	11,99

5.5 PETERNAKAN LIVESTOCK

Tabel 5.5.1 Populasi Ternak/Unggas Menurut Jenis Ternak/Unggas di Kecamatan Gedong Tataan (ekor), 2023
Table 5.5.1 *Livestock/Poultry Population by Kind of Livestock/Poultry Villages in Gedong Tataan District (heads), 2023*

Jenis Ternak <i>Kind of Livestock</i>	Jumlah Ternak <i>Number of Livestock</i>
(1)	(2)
Sapi Potong/ <i>Beef Cattle</i>	1.351
Kerbau Potong/ <i>Beef Buffalo</i>	23
Kambing Potong/ <i>Goat</i>	12.659
Domba Potong/ <i>Sheep</i>	501
Babi/ <i>Pig</i>	–
Ayam Ras Pedaging FS/ <i>Final Stock Broiler Chicken</i>	100.480
Ayam Ras Petelur FS/ <i>Final Stock Layer Chicken</i>	31.369
Ayam Kampung Biasa/ <i>Native Chicken</i>	37.606
Ayam Kampung Pedaging/ <i>Broiler Native Chicken</i>	119
Ayam Kampung Petelur/ <i>Layer Native Chicken</i>	–
Itik Petelur/ <i>Layer Ducks</i>	1.887
Itik Pedaging/ <i>Broiler Duck</i>	4.886
Itik Manila/ <i>Muscovy Duck</i>	3.216
Ayam Lokal Lainnya/ <i>Other Local Chicken</i>	650

Catatan/Notes: ¹Jumlah ternak pada rumah tangga pertanian. Rumah tangga pertanian adalah rumah tangga yang melakukan minimal satu jenis kegiatan pertanian dengan tujuan sebagian atau seluruh hasilnya untuk dijual/ditukar (khusus tanaman pangan termasuk yang seluruhnya dikonsumsi sendiri)/*Number of livestock in agricultural household. Agricultural Households is the number of households that carry out at least one type of agricultural activity with the purpose of selling/exchanging some or all of the results at the business risk (for food crops, including those consumed entirely by themselves).*

Sumber/Source: Badan Pusat Statistik, Sensus Pertanian 2023/
BPS-Statistics Indonesia, Census of Agricultural 2023

5.6 PERIKANAN FISHERY

Tabel 5.6.1 **Jumlah Nelayan Menurut Jenis Perairan Darat di Kecamatan Gedong Tataan, 2023**
Table *Number of Fisherman by Kind of Inland Water in Gedong Tataan District, 2023*

Jenis Perairan Darat <i>Kind of Inland Water</i>	2023
(1)	(2)
Kolam/ <i>Pool</i>	873
Sungai/ <i>River</i>	–
Tambak/ <i>Pond</i>	–

Sumber/*Source*: Dinas Perikanan Kabupaten Pesawaran/*Fisheries Agency of Pesawaran Regency*

06

PARIWISATA, TRANSPORTASI DAN KOMUNIKASI

*Tourism, Transportation and
Communication*

Jenis sinyal di
Kecamatan Gedong
Tataan Tahun 2023

4G / LTE

Sebagian besar
permukaan jalan di
Kecamatan Gedong
Tataan Tahun 2023
ASPAL / BETON

PENJELASAN TEKNIS**TECHNICAL NOTES****Pariwisata**

1. Usaha penyediaan akomodasi adalah usaha yang menyediakan pelayanan penginapan yang dapat dilengkapi dengan pelayanan pariwisata lainnya. Usaha penyediaan akomodasi dapat berupa hotel, vila, pondok wisata, bumi perkemahan, persinggahan caravan, dan akomodasi lainnya yang digunakan untuk tujuan pariwisata.
2. Hotel adalah penyediaan akomodasi secara harian berupa kamar-kamar di dalam satu bangunan yang dapat dilengkapi dengan jasa pelayanan makan dan minum, kegiatan hiburan, dan atau fasilitas lainnya. Hotel terdiri dari hotel berbintang dan hotel non- bintang.

Transportasi

1. Transportasi adalah perpindahan manusia atau barang dari satu tempat ke tempat lainnya dengan menggunakan sebuah kendaraan yang digerakkan oleh manusia atau mesin
2. Jalan adalah jalan dalam bentuk apapun yang terbuka untuk lalu lintas kendaraan umum. Data yang disajikan dalam

Tourism

1. *The business of providing accommodation is a business that offers lodging services, which can be complemented by other tourism services. Accommodation businesses can include hotels, villas, guesthouses, campsites, caravan stops, and other accommodations used for tourism purposes.*
2. *A hotel is an establishment that provides daily accommodation in the form of rooms within a single building, which can be equipped with food and beverage services, entertainment activities, and/or other facilities. Hotels are categorized into star-rated hotels and non-star-rated hotels.*

Transportation

1. *Transportation is the movement of people or goods from one place to another using a vehicle powered by humans or machines.*
2. *A road is any type of pathway open to public vehicle traffic. The data presented in this publication includes all roads in Indonesia, whether under the authority of the central government or regional*

publikasi ini adalah semua jalan di Indonesia baik di bawah wewenang pemerintah pusat maupun tingkat I dan tingkat II.

3. Jalan aspal merupakan salah satu jenis konstruksi jalan yang sering digunakan, terutama di jalan raya. Aspal atau bitumen adalah suatu cairan kental yang merupakan senyawa hidrokarbon dengan sedikit mengandung sulfur, oksigen, dan klor. Aspal sebagai bahan pengikat dalam perkerasan lentur mempunyai sifat viskoelastis.

Komunikasi

1. Komunikasi adalah penyampaian informasi dari seseorang ke orang lain dengan menggunakan bahasa, suara, gambar, kode atau tanda-tanda komunikasi lainnya.
2. Kantor Pos adalah tempat pemberi pelayanan komunikasi tertulis dan atau surat elektronik, layanan paket, layanan logistic, layanan transaksi keuangan, dan layanan keagenan pos untuk kepentingan umum. Rumah pos berfungsi sama seperti kantor pos dan kantor pos pembantu, bedanya rumah pos biasanya terletak di daerah terpencil.

governments (level I and level II).

3. *Asphalt roads are a commonly used type of road construction, especially on highways. Asphalt, or bitumen, is a thick liquid that is a hydrocarbon compound containing small amounts of sulfur, oxygen, and chlorine. Asphalt, as a binding material in flexible pavement, has viscoelastic properties.*

Communication

1. *Communication is the transmission of information from one person to another using language, sound, images, codes, or other communication signals.*
2. *A post office is a place that provides written communication services and/or electronic mail services, parcel services, logistics services, financial transaction services, and postal agency services for public use. A post house functions similarly to a post office and a sub-post office, but the difference is that a post house is usually located in remote areas.*

ULASAN**DESCRIPTION****Pariwisata**

Keberadaan fasilitas akomodasi sangat penting untuk mendukung sektor pariwisata dan ekonomi lokal, memberikan lapangan kerja, serta meningkatkan pendapatan daerah. Pada kecamatan Gedong Tataan tahun 2023 terdapat fasilitas akomodasi sebanyak 1 yang terdiri dari 0 hotel dan 1 penginapan.

Transportasi

Jenis prasarana transportasi di sebagian besar desa di Kecamatan Gedong Tataan adalah transportasi darat. Dari seluruh desa, 14 desa terdapat angkutan umum dengan trayek tetap, 4 desa terdapat angkutan umum tanpa trayek tetap, dan 1 desa tidak ada angkutan umum.

Permukaan jalan darat berupa aspal sudah terdapat di sebagian besar wilayah di seluruh desa se-Kecamatan Gedong Tataan. Selain itu, seluruh jalan desa juga sudah dapat dilalui sepanjang tahun.

Komunikasi

Di Kecamatan Gedong Tataan terdapat 1 kantor pos yang beroperasi di Desa Sukaraja. Selain itu, terdapat juga sejumlah agen jasa ekspedisi swasta di Desa Gedung Tataan, Bagelen, Wiyono, Tamansari, Bernung, Negeri Sakti, Kurungan Nyawa

Tourism

The availability of accommodation facilities is crucial to support the tourism sector and the local economy, providing employment opportunities and increasing regional income. In Gedong Tataan sub-district in 2023, there were a total of 1 accommodation facilities, consisting of 0 hotels and 1 lodgings.

Transportation

The type of transportation infrastructure in most villages in the Gedong Tataan sub-district is land transportation. Out of all the villages, 14 villages have public transportation with fixed routes, 4 villages have public transportation without fixed routes, and 1 villages do not have any public transportation.

The road surface in most areas of all villages in Gedong Tataan district is paved with asphalt. Additionally, all village roads are accessible throughout the year.

Communication

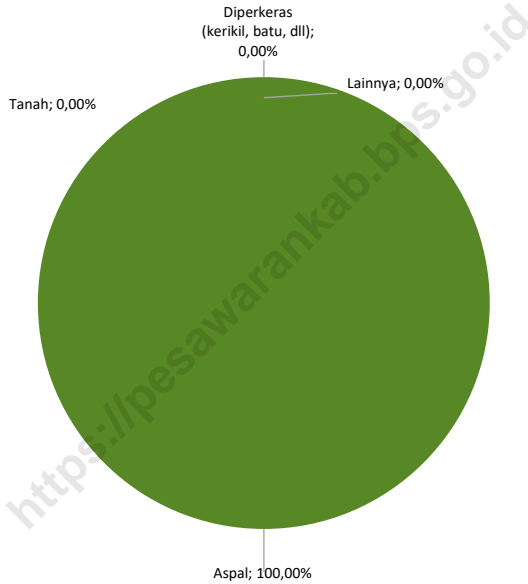
In Gedong Tataan district, there is one post office operating in Sukaraja Village. Additionally, there are several private courier service agents in Gedong Tataan, Bagelen, Wiyono, Tamansari, Bernung, Negeri Sakti, and Kurungan Nyawa Villages.



Sumber/Source: Kantor Kecamatan Gedong Tataan Kabupaten Pesawaran/District Office Gedong Tataan, Pesawaran Regency

Gambar 6.1
Figures

Jumlah Sarana Akomodasi Menurut Jenis Akomodasi di Kecamatan Gedong Tataan, 2023
Number of Accomodation Facilities by Type of Accomodation in Gedong Tataan District, 2023



Sumber/Source: Kantor Kecamatan Gedong Tataan Kabupaten Pesawaran/District Office Gedong Tataan, Pesawaran Regency

Gambar 6.2
Figures

Persentase Desa Menurut Jenis Permukaan Jalan Darat Terluas di Kecamatan Gedong Tataan, 2023
Percentage of Village by Type of The Widest Road Surface in Gedong Tataan District, 2023

6.1 PARIWISATA TOURISM

Tabel 6.1.1 Jumlah Sarana Akomodasi Menurut Desa dan Jenis Akomodasi di Kecamatan Gedong Tataan, 2023
Table Number of Accomodation Facilities by Villages and Type of Accomodation in Gedong Tataan District, 2023

Desa/Village	Hotel/Hotel	Penginapan/Inn
(1)	(2)	(3)
1. Padang Ratu	–	–
2. Cipadang	–	–
3. Pampangan	–	–
4. Way Layap	–	–
5. Sukadadi	–	–
6. Bogorejo	–	–
7. Sukaraja	–	–
8. Gedong Tataan	–	–
9. Kutoarjo	–	–
10. Karang Anyar	–	–
11. Bagelen	–	–
12. Kebagusan	–	–
13. Wiyono	–	–
14. Taman Sari	–	–
15. Bernung	–	–
16. Sungai Langka	–	–
17. Negeri Sakti	–	–
18. Kurungan Nyawa	–	1
19. Sukabanjar	–	–
Gedong Tataan	–	–

Sumber/Source: Kantor Kecamatan Gedong Tataan Kabupaten Pesawaran/District Office Gedong Tataan, Pesawaran Regency

6.2 TRANSPORTASI TRANSPORTATION

Tabel 6.2.1 Prasarana dan Sarana Transportasi Antardesa Menurut Desa di Kecamatan Gedong Tataan, 2023
Table **Inter-Villages Transportation Infrastructure and Facilities by Villages in Gedong Tataan District, 2023**

Desa/Village	Jenis Prasarana Transportasi <i>Type of Transportation Infrastructure</i>	Keberadaan Angkutan Umum <i>Availability of Public Transportation</i>
(1)	(2)	(3)
1. Padang Ratu	Darat/ Land	Ada, dengan trayek tetap/ <i>Exist, with a fixed route</i>
2. Cipadang	Darat/ Land	Ada, tanpa trayek/ <i>Exist, with no fixed route</i>
3. Pampangan	Darat/ Land	Ada, dengan trayek tetap/ <i>Exist, with a fixed route</i>
4. Way Layap	Darat/ Land	Ada, dengan trayek tetap/ <i>Exist, with a fixed route</i>
5. Sukadadi	Darat/ Land	Ada, tanpa trayek/ <i>Exist, with no fixed route</i>
6. Bogorejo	Darat/ Land	Ada, tanpa trayek/ <i>Exist, with no fixed route</i>
7. Sukaraja	Darat/ Land	Ada, dengan trayek tetap/ <i>Exist, with a fixed route</i>
8. Gedong Tataan	Darat/ Land	Ada, dengan trayek tetap/ <i>Exist, with a fixed route</i>
9. Kutoarjo	Darat/ Land	Ada, dengan trayek tetap/ <i>Exist, with a fixed route</i>
10. Karang Anyar	Darat/ Land	Ada, tanpa trayek/ <i>Exist, with no fixed route</i>
11. Bagelen	Darat/ Land	Ada, dengan trayek tetap/ <i>Exist, with a fixed route</i>
12. Kebagusan	Darat/ Land	Ada, dengan trayek tetap/ <i>Exist, with a fixed route</i>
13. Wiyono	Darat/ Land	Ada, dengan trayek tetap/ <i>Exist, with a fixed route</i>
14. Taman Sari	Darat/ Land	Ada, dengan trayek tetap/ <i>Exist, with a fixed route</i>
15. Bernung	Darat/ Land	Ada, dengan trayek tetap/ <i>Exist, with a fixed route</i>
16. Sungai Langka	Darat/ Land	Tidak ada angkutan umum/ <i>There is no public transportation</i>
17. Negeri Sakti	Darat/ Land	Ada, dengan trayek tetap/ <i>Exist, with a fixed route</i>
18. Kurungan Nyawa	Darat/ Land	Ada, dengan trayek tetap/ <i>Exist, with a fixed route</i>
19. Sukabanjar	Darat/ Land	Ada, dengan trayek tetap/ <i>Exist, with a fixed route</i>

Sumber/Source: Kantor Kecamatan Gedong Tataan Kabupaten Pesawaran/District Office Gedong Tataan, Pesawaran Regency

Lanjutan Tabel/*Continued Table 6.2.1*

Desa/Kelurahan Village/Kelurahan	Jenis Permukaan Jalan Darat Terluas Type of The Widest Road Surface	Dapat Dilalui Kendaraan Bermotor Roda 4 atau Lebih Passable by Vehicle with 4 or more Wheels
(1)	(4)	(5)
1. Padang Ratu	Aspal/Beton/ <i>Asphalt/Concrete</i>	Sepanjang tahun/ <i>Throughout the year</i>
2. Cipadang	Aspal/Beton/ <i>Asphalt/Concrete</i>	Sepanjang tahun/ <i>Throughout the year</i>
3. Pampangan	Aspal/Beton/ <i>Asphalt/Concrete</i>	Sepanjang tahun/ <i>Throughout the year</i>
4. Way Layap	Aspal/Beton/ <i>Asphalt/Concrete</i>	Sepanjang tahun/ <i>Throughout the year</i>
5. Sukadadi	Aspal/Beton/ <i>Asphalt/Concrete</i>	Sepanjang tahun/ <i>Throughout the year</i>
6. Bogorejo	Aspal/Beton/ <i>Asphalt/Concrete</i>	Sepanjang tahun/ <i>Throughout the year</i>
7. Sukaraja	Aspal/Beton/ <i>Asphalt/Concrete</i>	Sepanjang tahun/ <i>Throughout the year</i>
8. Gedong Tataan	Aspal/Beton/ <i>Asphalt/Concrete</i>	Sepanjang tahun/ <i>Throughout the year</i>
9. Kutoarjo	Aspal/Beton/ <i>Asphalt/Concrete</i>	Sepanjang tahun/ <i>Throughout the year</i>
10. Karang Anyar	Aspal/Beton/ <i>Asphalt/Concrete</i>	Sepanjang tahun/ <i>Throughout the year</i>
11. Bagelen	Aspal/Beton/ <i>Asphalt/Concrete</i>	Sepanjang tahun/ <i>Throughout the year</i>
12. Kebagusan	Aspal/Beton/ <i>Asphalt/Concrete</i>	Sepanjang tahun/ <i>Throughout the year</i>
13. Wiyono	Aspal/Beton/ <i>Asphalt/Concrete</i>	Sepanjang tahun/ <i>Throughout the year</i>
14. Taman Sari	Aspal/Beton/ <i>Asphalt/Concrete</i>	Sepanjang tahun/ <i>Throughout the year</i>
15. Bernung	Aspal/Beton/ <i>Asphalt/Concrete</i>	Sepanjang tahun/ <i>Throughout the year</i>
16. Sungai Langka	Aspal/Beton/ <i>Asphalt/Concrete</i>	Sepanjang tahun/ <i>Throughout the year</i>
17. Negeri Sakti	Aspal/Beton/ <i>Asphalt/Concrete</i>	Sepanjang tahun/ <i>Throughout the year</i>
18. Kurungan Nyawa	Aspal/Beton/ <i>Asphalt/Concrete</i>	Sepanjang tahun/ <i>Throughout the year</i>
19. Sukabanjar	Aspal/Beton/ <i>Asphalt/Concrete</i>	Sepanjang tahun/ <i>Throughout the year</i>

Sumber/*Source*: Kantor Kecamatan Gedong Tataan Kabupaten Pesawaran/*District Office Gedong Tataan, Pesawaran Regency*

**6.3 KOMUNIKASI
COMMUNICATION**

Tabel 6.3.1 Keberadaan Kantor Pos/Pos Pembantu/Rumah Pos, Pos Keliling, dan Perusahaan/Agen Jasa Ekspedisi Swasta Menurut Desa di Kecamatan Gedong Tataan, 2023
Number of Post Office/Subsidiary of Post Office, Mobile Portal Service, Private Expedition Service Company by Villages in Gedong Tataan District, 2023

Desa/Village	Kantor Pos/Pos Pembantu/Rumah Pos Post Office/Subsidiary of Post Office	Pos Keliling Mobile Portal Service	Perusahaan/Agen Jasa Ekspedisi Swasta Private Expedition Service Company
(1)	(2)	(3)	(4)
1. Padang Ratu	Tidak ada/ No Exist	Tidak ada/ No Exist	Tidak ada/ No Exist
2. Cipadang	Tidak ada/ No Exist	Tidak ada/ No Exist	Tidak ada/ No Exist
3. Pampangan	Tidak ada/ No Exist	Tidak ada/ No Exist	Tidak ada/ No Exist
4. Way Layap	Tidak ada/ No Exist	Tidak ada/ No Exist	Tidak ada/ No Exist
5. Sukadadi	Tidak ada/ No Exist	Tidak ada/ No Exist	Tidak ada/ No Exist
6. Bogorejo	Tidak ada/ No Exist	Tidak ada/ No Exist	Tidak ada/ No Exist
7. Sukaraja	Beroperasi/ Operate	Beroperasi/ Operate	Tidak ada/ No Exist
8. Gedong Tataan	Tidak ada/ No Exist	Tidak ada/ No Exist	Beroperasi/ Operate
9. Kutoarjo	Tidak ada/ No Exist	Tidak ada/ No Exist	Tidak ada/ No Exist
10. Karang Anyar	Tidak ada/ No Exist	Tidak ada/ No Exist	Tidak ada/ No Exist
11. Bagelen	Tidak ada/ No Exist	Tidak ada/ No Exist	Beroperasi/ Operate
12. Kebagusan	Tidak ada/ No Exist	Tidak ada/ No Exist	Tidak ada/ No Exist
13. Wiyono	Tidak ada/ No Exist	Tidak ada/ No Exist	Beroperasi/ Operate
14. Taman Sari	Tidak ada/ No Exist	Tidak ada/ No Exist	Beroperasi/ Operate
15. Bernung	Tidak ada/ No Exist	Tidak ada/ No Exist	Beroperasi/ Operate
16. Sungai Langka	Tidak ada/ No Exist	Tidak ada/ No Exist	Tidak ada/ No Exist
17. Negeri Sakti	Tidak ada/ No Exist	Tidak ada/ No Exist	Beroperasi/ Operate
18. Kurungan Nyawa	Tidak ada/ No Exist	Tidak ada/ No Exist	Beroperasi/ Operate
19. Sukabanjar	Tidak ada/ No Exist	Tidak ada/ No Exist	Tidak ada/ No Exist

Sumber/Source: Kantor Kecamatan Gedong Tataan Kabupaten Pesawaran/District Office Gedong Tataan, Pesawaran Regency

Tabel 6.3.2 Jumlah Menara Telepon seluler dan Operator Layanan Komunikasi Telepon Seluler Menurut Desa di Kecamatan Gedong Tataan, 2023
Table Number of Base Transceiver Station (BTS) and Cellular Phone Communication Service Operators by Villages in Gedong Tataan District, 2023

Desa/Village	Jumlah Menara Telepon seluler Number of Base Transceiver Station (BTS)	Jumlah Operator Layanan Komunikasi Telepon Seluler Cellular Phone Communication Service Operators
(1)	(2)	(3)
1. Padang Ratu	1	6
2. Cipadang	2	6
3. Pampangan	0	6
4. Way Layap	1	6
5. Sukadadi	0	6
6. Bogorejo	1	5
7. Sukaraja	5	6
8. Gedong Tataan	3	6
9. Kutoarjo	1	6
10. Karang Anyar	2	6
11. Bagelen	2	5
12. Kebagusan	2	5
13. Wiyono	3	5
14. Tamansari	3	6
15. Bernung	2	5
16. Sungai Langka	2	4
17. Negeri Sakti	3	5
18. Kurungan Nyawa	3	6
19. Sukabanjar	1	5
Gedong Tataan	37	105

Sumber/Source: Kantor Kecamatan Gedong Tataan Kabupaten Pesawaran/District Office Gedong Tataan, Pesawaran Regency

Tabel 6.3.3
Table

Kekuatan Sinyal Telepon Seluler dan Jenis Sinyal Internet Telepon Seluler Menurut Desa di Kecamatan Gedong Tataan, 2023
The Strenght of Cellular Phone Signal by Villages in Gedong Tataan District, 2023

Desa/Village	Kekuatan Sinyal Telepon Seluler <i>The Strenght of Cellular Phone Signal</i>	Jenis Sinyal Internet Telepon Seluler <i>Type of Cellular Phone Signal</i>
(1)	(2)	(3)
1. Padang Ratu	Sangat kuat/ <i>Very Strong</i>	4G/LTE
2. Cipadang	Kuat/ <i>Strong</i>	4G/LTE
3. Pampangan	Kuat/ <i>Strong</i>	4G/LTE
4. Way Layap	Kuat/ <i>Strong</i>	4G/LTE
5. Sukadadi	Kuat/ <i>Strong</i>	4G/LTE
6. Bogorejo	Kuat/ <i>Strong</i>	4G/LTE
7. Sukaraja	Kuat/ <i>Strong</i>	4G/LTE
8. Gedong Tataan	Sangat kuat/ <i>Very Strong</i>	4G/LTE
9. Kutoarjo	Kuat/ <i>Strong</i>	4G/LTE
10. Karang Anyar	Kuat/ <i>Strong</i>	4G/LTE
11. Bagelen	Kuat/ <i>Strong</i>	4G/LTE
12. Kebagusan	Sangat kuat/ <i>Very Strong</i>	4G/LTE
13. Wiyono	Kuat/ <i>Strong</i>	4G/LTE
14. Tamansari	Kuat/ <i>Strong</i>	4G/LTE
15. Bernung	Kuat/ <i>Strong</i>	4G/LTE
16. Sungai Langka	Kuat/ <i>Strong</i>	4G/LTE
17. Negeri Sakti	Kuat/ <i>Strong</i>	4G/LTE
18. Kurungan Nyawa	Kuat/ <i>Strong</i>	4G/LTE
19. Sukabanjar	Kuat/ <i>Strong</i>	4G/LTE

Sumber/Source: Kantor Kecamatan Gedong Tataan Kabupaten Pesawaran/District Office Gedong Tataan, Pesawaran Regency

07

PERBANKAN, KOPERASI DAN PERDAGANGAN

Banking, Cooperative and Trade

PERBANKAN, KOPERASI, DAN PERDAGANGAN BANKING, COOPERATIVE, AND TRADE



**Jumlah Lembaga keuangan di
Kecamatan Gedong Tataan Tahun 2023
5 Bank Umum Pemerintah dan 1 Bank
Perkreditan Rakyat**

**Jumlah Koperasi Aktif di
Kecamatan Gedong Tataan Tahun 2023
1 KOPINKRA DAN 11 KOSPIN**



**Jumlah Sarana Perdagangan di
Kecamatan Gedong Tataan Tahun 2023
11 Kelompok Pertokoan, 3 Pasar, 31
Minimarket, 41 Rumah Makan**



PENJELASAN TEKNIS**TECHNICAL NOTES****Perbankan****Banking**

1. Bank adalah institusi/lembaga yang bergerak dalam bidang keuangan untuk melakukan kegiatan menerima, menyimpan, dan meminjamkan uang. Dalam hal tertentu untuk kemudahan transaksi uang, bank juga mempunyai kewenangan untuk menerbitkan cek, atau surat berharga.

1. *Bank is an institution / institution that is engaged in finance to carry out activities to receive, save and lend money. In certain cases for the convenience of money transactions, banks also have the authority to issue checks, or securities.*

Koperasi**Cooperative**

1. Koperasi adalah organisasi ekonomi rakyat yang berwatak sosial, beranggotakan orang-orang atau badan hukum koperasi, yang merupakan tata susunan ekonomi sebagai usaha bersama berdasarkan azas kekeluargaan.
2. Koperasi unit desa (KUD) merupakan koperasi di wilayah pedesaan yang bergerak dalam penyediaan kebutuhan masyarakat yang berkaitan dengan kegiatan pertanian.

1. *A cooperative is is a social economic organization with a social character, consisting of people or cooperative legal entities, which constitutes an economic arrangement as a joint effort based on family principles.*
2. *Village unit cooperatives are cooperatives in rural areas which are engaged in providing community needs related to agricultural activities.*

Perdagangan**Trade**

1. Pedagang pasar pertama ialah pedagang besar sesudah produsen/penghasil. Pasar pertama ialah tempat bertemunya antara pedagang

1. *The first market trader is a wholesaler after the producer / producer. The first market is the meeting place between the first major trader and the next trader*

besar pertama dengan pedagang berikutnya (bukan konsumen), dengan kata lain yaitu pasar sesudah pasar produsen.

(not the consumer), in other words, the market after the producer market.

2. Pertokoan adalah komplek toko atau dereten toko yang masing-masing dimiliki dan dikelola oleh perorangan atau badan usaha.

2. *Shopping Complex is a shop complex or series of shops, each owned and managed by an individual or business entity.*

3. Minimarket adalah sebuah pasar yang kecil, atau diperjelas menjadi sebuah tempat yang kecil tapi menjual barang-barang bervariasi dan lengkap seperti di dalam pasar.

3. *Minimarket is a small market, or is clarified into a small place but sells varied and complete goods as in the market.*

<https://pesawarangkab.go.id>

ULASAN**DESCRIPTION****Perbankan**

Pada tahun 2023 di Kecamatan Gedong Tataan terdapat 6 bank. Lokasi bank terletak di Desa Way Layap, Kutoarjo, Sukaraja, Bagelen, Kurungan Nyawa. Jenis bank merupakan Bank Umum dan Bank Perkreditan Rakyat.

Koperasi

Jumlah koperasi di Kecamatan Gedong Tataan sebanyak 12 koperasi. Jenis koperasi terbanyak adalah koperasi simpan pinjam yang terdapat di beberapa Desa, yaitu Desa Cipadang, Sukaraja, Wiyono, Kebagusan Tamansari, Sungai Langka, Negeri Sakti, Kurungan Nyawa dan Desa Sukabanjar.

Perdagangan

Dilihat dari jenisnya, keberadaan sarana perdagangan di Kecamatan Gedong Tataan terdapat di beberapa desa, diantaranya kelompok pertokoan ada di 9 desa, pasar dengan/tanpa bangunan ada di 3 desa, minimaret/supermarket ada di 15 desa, dan restoran/rumah makan ada di 12 desa.

Banking

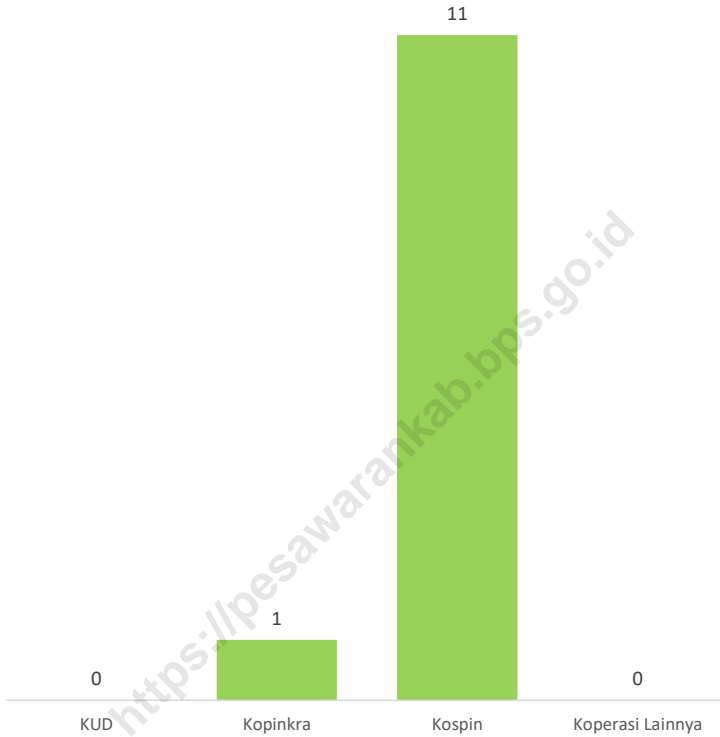
In 2023, there are six banks in Gedong Tataan Subdistrict. The banks are located in Way Layap, Kutoarjo, Sukaraja, Bagelen, and Kurungan Nyawa Villages. The types of banks include Commercial Banks and Rural Credit Banks.

Cooperatives

There are 11 cooperatives in Gedong Tataan sub-district. The most common type of cooperative is save and loan cooperative, which can be found in several villages, including Cipadang, Sukaraja, Wiyono, Kebagusan, Tamansari, Sungai Langka, Kurungan Nyawa Village and Sukabanjar Village.

Commerce

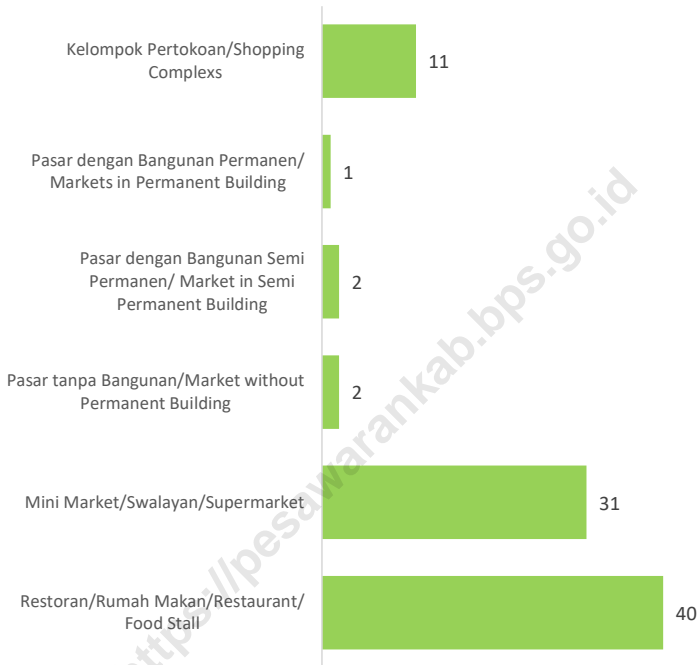
In terms of type, commercial facilities in Gedong Tataan sub-district are found in several villages. Shopping centers are in 9 villages, markets with/without buildings are in 3 villages, minimarkets/supermarket are in 15 villages, and restaurants/eateries are in 12 villages.



Sumber/Source: Kantor Kecamatan Gedong Tataan Kabupaten Pesawaran/District Office Gedong Tataan, Pesawaran Regency

Gambar 7.1
Figures

Banyaknya Koperasi Aktif Menurut Menurut Jenis Koperasi di Kecamatan Gedong Tataan, 2023
Number of Cooperative by Type of Cooperative in Gedong Tataan District, 2023



Sumber/Source: Kantor Kecamatan Gedong Tataan Kabupaten Pesawaran/District Office Gedong Tataan, Pesawaran Regency

Gambar 7.2
Figures

Banyaknya Sarana Perdagangan Menurut Jenis Sarana Perdagangan di Kecamatan Gedong Tataan, 2023
Number of Trade Facilities by Type of Trade Facilities in Gedong Tataan District, 2023

Tabel 7.1 Banyaknya Sarana Lembaga Keuangan Bank Menurut Desa dan Jenis Bank di Kecamatan Gedong Tataan, 2023
Table *Number of Bank by Villages and Type of Bank in Gedong Tataan District, 2023*

<i>Desa/Village</i>	Bank Umum Pemerintah Government Bank	Bank Umum Swasta Private Bank	Bank Perkreditan Rakyat (BPR) Rural Bank
(1)	(2)	(3)	(4)
1. Padang Ratu	–	–	–
2. Cipadang	–	–	–
3. Pampangan	–	–	–
4. Way Layap	1	–	–
5. Sukadadi	–	–	–
6. Bogorejo	–	–	–
7. Sukaraja	2	–	–
8. Gedong Tataan	–	–	–
9. Kutoarjo	–	–	1
10. Karang Anyar	–	–	–
11. Bagelen	1	–	–
12. Kebagusan	–	–	–
13. Wiyono	–	–	–
14. Taman Sari	–	–	–
15. Bernung	–	–	–
16. Sungai Langka	–	–	–
17. Negeri Sakti	–	–	–
18. Kurungan Nyawa	1	–	–
19. Sukabanjar	–	–	–
Gedong Tataan	5	–	1

Sumber/Source: Kantor Kecamatan Gedong Tataan Kabupaten Pesawaran/District Office Gedong Tataan, Pesawaran Regency

Tabel 7.2
Table

Banyaknya Koperasi Aktif Menurut Menurut Desa dan Jenis Koperasi di Kecamatan Gedong Tataan, 2023
Number of Cooperative by Villages and Type of Cooperative in Gedong Tataan District, 2023

Desa/Village	Koperasi Unit Desa (KUD) Village Cooperative Unit	Koperasi Industri Kecil dan Kerajinan Rakyat (Kopinkra) Small Industry and Citizen Handicraft Cooperative
(1)	(2)	(3)
1. Padang Ratu	–	–
2. Cipadang	–	–
3. Pampangan	–	–
4. Way Layap	–	–
5. Sukadadi	–	–
6. Bogorejo	–	–
7. Sukaraja	–	–
8. Gedong Tataan	–	–
9. Kutoarjo	–	–
10. Karang Anyar	–	–
11. Bagelen	–	–
12. Kebagusan	–	–
13. Wiyono	–	–
14. Taman Sari	–	–
15. Bernung	–	–
16. Sungai Langka	–	–
17. Negeri Sakti	–	1
18. Kurungan Nyawa	–	–
19. Sukabanjar	–	–
Gedong Tataan	–	1

Sumber/Source: Kantor Kecamatan Gedong Tataan Kabupaten Pesawaran/District Office Gedong Tataan, Pesawaran Regency

Lanjutan Tabel/*Continued Table 7.2*

Desa/Village	Koperasi Simpan Pinjam (Kospin) Savings and Loan Cooperative	Koperasi Lainnya Other Cooperative
(1)	(4)	(5)
1. Padang Ratu	–	–
2. Cipadang	1	–
3. Pampangan	–	–
4. Way Layap	–	–
5. Sukadadi	–	–
6. Bogorejo	–	–
7. Sukaraja	2	–
8. Gedong Tataan	–	–
9. Kutoarjo	–	–
10. Karang Anyar	–	–
11. Bagelen	–	–
12. Kebagusan	2	–
13. Wiyono	1	–
14. Taman Sari	1	–
15. Bernung	–	–
16. Sungai Langka	2	–
17. Negeri Sakti	–	–
18. Kurungan Nyawa	1	–
19. Sukabanjar	1	–
Gedong Tataan	11	–

Sumber/Source: Kantor Kecamatan Gedong Tataan Kabupaten Pesawaran/District Office Gedong Tataan, Pesawaran Regency

Tabel 7.3
Table

Banyaknya Sarana Perdagangan Menurut Desa dan Jenis Sarana Perdagangan di Kecamatan Gedong Tataan, 2023
Number of Trade Facilities by Villages and Type of Trade Facilities in Gedong Tataan District, 2023

Desa/Kelurahan <i>Village/Kelurahan</i>	Kelompok Pertokoan <i>Shopping Complexs</i>	Pasar dengan Bangunan Permanen <i>Markets in Permanent Building</i>	Pasar dengan Bangunan Semi Permanen <i>Market in Semi Permanent Building</i>
(1)	(2)	(3)	(4)
1. Padang Ratu	–	–	–
2. Cipadang	–	–	–
3. Pampangan	–	–	–
4. Way Layap	–	–	–
5. Sukadadi	–	–	–
6. Bogorejo	–	–	–
7. Sukaraja	2	1	–
8. Gedong Tataan	2	–	–
9. Kutoarjo	–	–	–
10. Karang Anyar	–	–	–
11. Bagelen	1	–	–
12. Kebagusan	1	–	–
13. Wiyono	1	–	1
14. Taman Sari	1	–	–
15. Bernung	1	–	1
16. Sungai Langka	–	–	–
17. Negeri Sakti	1	–	–
18. Kurungan Nyawa	1	–	–
19. Sukabanjar	–	–	–
Gedong Tataan	11	1	2

Lanjutan Tabel/*Continued Table 7.3*

Desa/Kelurahan Village/Kelurahan	Pasar tanpa Bangunan Market without Permanent Building	Mini Market/ Swalayan/ Supermarket Mini Market/Swalayan/ Supermarket	Restoran/ Rumah Makan Restaurant/ Food Stall
(1)	(5)	(6)	(7)
1. Padang Ratu	–	1	–
2. Cipadang	–	3	–
3. Pampangan	–	1	–
4. Way Layap	–	–	2
5. Sukadadi	–	1	–
6. Bogorejo	–	–	–
7. Sukaraja	–	2	7
8. Gedong Tataan	–	2	4
9. Kutoarjo	–	1	1
10. Karang Anyar	–	1	–
11. Bagelen	–	4	3
12. Kebagusan	–	–	3
13. Wiyono	–	2	1
14. Taman Sari	–	2	5
15. Bernung	–	3	4
16. Sungai Langka	–	2	–
17. Negeri Sakti	–	3	4
18. Kurungan Nyawa	–	3	5
19. Sukabanjar	–	–	1
Gedong Tataan	0	31	40

Sumber/*Source*: Kantor Kecamatan Gedong Tataan Kabupaten Pesawaran/*District Office Gedong Tataan, Pesawaran Regency*

DAFTAR PUSTAKA/BIBLIOGRAPHY

- Badan Pusat Statistik. 2023. Pedoman Pembuatan Publikasi BPS. Edisi 2023. Jakarta: Badan Pusat Statistik.
- Badan Pusat Statistik Kabupaten Pesawaran. 2024. Kabupaten Pesawaran Dalam Angka 2024. Lampung: Badan Pusat Statistik Kabupaten Pesawaran.
- Dinas Kependudukan dan Pencatatan Sipil Kabupaten Pesawaran. 2023. Data Agregat Kependudukan Kabupaten Pesawaran Semester II 2024. Lampung: Dinas Kependudukan dan Pencatatan Sipil Kabupaten Pesawaran.

<https://pesawarankab.bps.go.id>

ST 2023

SENSUS PERTANIAN

BerAKHLAK

Berorientasi Pelayanan Akuntabel Kompeten
Harmonis Loyal Adaptif Kolaboratif

**# bangga
melayani
bangsa**

DATA

MENCERDASKAN BANGSA

Enlighten The Nation



**BADAN PUSAT STATISTIK
KABUPATEN PESAWARAN**

Jln. Ahmad Yani No. 119, Gedung Tataan, Pesawaran, Lampung,

Telp. (0721) 94711, website : <https://pesawarankab.bps.go.id>

Email : bps1809@bps.go.id, WhatsApp: 0811 602 1809