

KECAMATAN SUBAH DALAM ANGKA 2016



**BADAN PUSAT STATISTIK
KABUPATEN SAMBAS**

**KECAMATAN SUBAH
DALAM ANGKA
2016**

<https://sambaskab.bps.go.id>

**KOORDINATOR STATISTIK KECAMATAN SUBAH
BADAN PUSAT STATISTIK KABUPATEN SAMBAS**

PEMERINTAH KABUPATEN SAMBAS
KECAMATAN SUBAH

KATA SAMBUTAN

Terbitnya Publikasi Kecamatan Subah Dalam Angka Tahun 2016 patut kita sambut gembira, karena dalam publikasi ini disajikan berbagai data/informasi yang memberikan gambaran mengenai hasil-hasil pelaksanaan pembangunan di berbagai sektor.

Diharapkan data tersebut dapat dimanfaatkan seoptimal mungkin baik oleh pihak pemerintah maupun swasta terutama sebagai dasar perencanaan pembangunan yang akan datang.

Kami berharap kiranya Koordinator Statistik Kecamatan dapat meneruskan penerbitan publikasi ini secara berkesinambungan dan kepada berbagai pihak agar tetap membantu memberikan data/informasi demi perbaikan publikasi dimasa yang akan datang.

Subah, 31 Juli 2016
Camat Subah

Alpian, S. Sos, M.Si

KATA PENGANTAR

Kecamatan Subah Dalam Angka 2015 adalah publikasi ke-12 yang pernah diterbitkan.

Penerbitan publikasi ini semata-mata untuk memberikan suatu gambaran tentang keadaan geografi, penduduk serta keadaan sosial dan ekonomi di daerah ini.

Data yang disajikan dalam publikasi ini tidak jauh berbeda dengan penerbitan sebelumnya, dan secara umum memuat data primer hasil survei BPS serta data sekunder yang dihimpun dari dinas/instansi baik di tingkat kecamatan maupun kabupaten.

Untuk penerbitan selanjutnya kami tetap mengharapkan adanya saran dari berbagai pihak. Selanjutnya kami mengucapkan terima kasih kepada Camat dan jajarannya di wilayah Kecamatan Subah serta Bappeda Kabupaten Sambas dan Badan Pusat Statistik Kabupaten Sambas yang telah membantu terbitnya publikasi ini.

Semoga publikasi ini bermanfaat bagi kita semua.

Subah, Oktober 2015

Tim Penyusun

KATA PENGANTAR

Kecamatan Subah Dalam Angka 2016 adalah publikasi ke-13 yang pernah diterbitkan.

Penerbitan publikasi ini semata-mata untuk memberikan suatu gambaran tentang keadaan geografi, penduduk serta keadaan sosial dan ekonomi di daerah ini.

Data yang disajikan dalam publikasi ini tidak jauh berbeda dengan penerbitan sebelumnya, dan secara umum memuat data primer hasil survei BPS serta data sekunder yang dihimpun dari dinas/instansi baik di tingkat kecamatan maupun kabupaten.

Untuk penerbitan selanjutnya kami tetap mengharapkan adanya saran dari berbagai pihak. Selanjutnya kami mengucapkan terima kasih kepada Camat dan jajarannya di wilayah Kecamatan Subah serta Bappeda Kabupaten Sambas dan Badan Pusat Statistik Kabupaten Sambas yang telah membantu terbitnya publikasi ini.

Semoga publikasi ini bermanfaat bagi kita semua.

Subah, 31 Juli 2016

Tim Penyusun

DAFTAR ISI

Kata Sambutan Camat Subah	iii	
Kata Pengantar	v	
Daftar Isi	vii	
Daftar Tabel	ixi	
Daftar Grafik	x	
BAB I	Geografi	1
BAB II	Pemerintahan	11
BAB III	Penduduk dan Angkatan Kerja	23
BAB IV	Sosial	33
BAB V	Pertanian	55
BAB VI	Industri dan Perdagangan	67
BAB VII	Transportasi	74

Daftar Tabel

BAB 1. Geografi

1.1.	Letak Geografi Kecamatan Subah Menurut Garis Lintang Dan Bujur	5
1.2.	Batas Administrasi Kecamatan Subah	5
1.3.	Luas Wilayah Kecamatan Subah	6
1.4.	Luas Wilayah Kecamatan Subah menurut Jenis Tanah	7
1.5.	Luas Wilayah Kecamatan Subah menurut tektur tanah	8
1.6.	Luas Wilayah Kecamatan Subah menurut Daerah tergenang	9
1.7.	Penggunaan lahan di Kecamatan Subah	10

BAB 2. Pemerintahan

2.1.	Nama-Nama Camat Yang Pernah/Masih Menjabat di Kecamatan Subah	15
2.2.	Nama-nama Perangkat Kecamatan yang Masih Menjabat di Kecamatan Subah, 2015	16
2.3.	Banyaknya Pegawai di Kecamatan Menurut Jenis Kelamin dan Golongan di Kecamatan Subah, 2015	17
2.4.	Nama-nama Kepala Desa di Kecamatan Subah, 2015	18
2.5.	Banyaknya Dusun, Rukun Warga dan Rukun Tetangga di Kecamatan Subah, 2015	19
2.6.	Banyaknya Dusun di Kecamatan Subah, 2015	20

BAB 3 Penduduk dan Angkatan Kerja

3.1.	Penduduk Kecamatan Subah Menurut Jenis Kelamin, 2015	27
3.2.	Penduduk Kecamatan Subah Menurut Jenis Kelamin dan Sex Ratio, 2015	28

3.3.	Kepadatan Penduduk Kecamatan Subah, 2015	29
3.4.	Penduduk Kecamatan Subah Menurut Golongan Umur dan Jenis Kelamin, 2015	30
3.5.	Penduduk Berumur 10 Tahun ke Atas Menurut Golongan Umur dan Jenis Kelamin, 2015	31
BAB 4. Sosial		
4.1.	Banyaknya Sekolah Menurut Tingkat Pendidikan di Kecamatan Subah, 2015	38
4.2.	Banyaknya Sekolah Taman Kanak-kanak (TK), Guru, dan Murid, 2015	39
4.3.	Banyaknya Sekolah Dasar (SD), Guru Dan Murid di Kecamatan Subah, 2015	40
4.4.	Banyaknya Sekolah Lanjutan Tingkat Pertama (SLTP), Guru dan Murid di Kecamatan Subah, 2015	41
4.5.	Banyaknya Sekolah Lanjutan Tingkat Atas (SLTA), Guru dan Murid di Kecamatan Subah, 2015	42
4.6.	Banyaknya Fasilitas Kesehatan Menurut Desa di Kecamatan Subah, 2015	43
4.7.	Banyaknya Tenaga Kesehatan di Kecamatan Subah, 2015	44
4.8.	Realisasi Kegiatan Imunisasi Menurut Jenisnya di Kecamatan Subah, 2015	45
4.9.	Banyaknya Keluarga Sejahtera di Kecamatan Subah, 2015	46
4.10.	Banyaknya Sarana Pelayanan KB Nasional di Kecamatan Subah, 2015	47
4.11.	Banyaknya Akseptor KB Baru dan KB Aktif di Kecamatan Subah, tahun 2014-2015	48
4.12.	Target Realisasi Pencapaian Akseptor KB baru Tahun 2015	49
4.13.	Perbandingan peseta KB aktif terhadap Pasangan Usia Subur di kecamatan Subah Tahun 2015	49
4.14.	Banyaknya Rumah Ibadah Menurut Jenis Agama di Kecamatan Subah, 2015	50

4.15.	Banyaknya Nikah, Talak, Cerai dan rujuk di Kecamatan Subah, 2015	51
4.16.	Banyaknya Penerima/ Penyalur Zakat Fitrah di Kecamatan Subah, 2015	51
4.17.	Banyaknya Jemaah Haji menurut Jenis Kelamin di Kecamatan Subah Tahun 2015	52
4.18.	Banyaknya Hewan Kurban menurut Jenisnya tahun 2015 di Kecamatan Subah	52
4.19.	Banyaknya Penyandang cacat, Tuna Susila, Bekas Narapidana dan anak nakal di Kecamatan Subah tahun 2015	53

BAB 5. Pertanian

5.1.	Penggunaan Lahan Sawah Menurut Jenisnya di Kecamatan Subah, 2015	60
5.2.	Penggunaan Lahan Bukan Sawah Menurut Jenisnya di Kecamatan Subah, 2015	61
5.3.	Penggunaan lahan Bukan Pertanian menurut jenisnya di kecamatan Subah 2011 - 2015	61
5.4.	Luas Panen, Rata-Rata Produksi dan Produksi Padi dan Palawija di Kecamatan Subah, 2014	62
5.5.	Luas Tanaman dan Produksi Perkebunan Menurut Jenisnya di Kecamatan Subah, 2014	63
5.6.	Populasi Ternak Menurut Jenis Ternak di Kecamatan Subah, 2012-2014	64
5.7.	Banyaknya Pemotongan Ternak Menurut jenis ternak di Kecamatan Subah, 2014	65

BAB 6. Industri dan Perdagangan

6.1.	Banyaknya Industri Kecil/ Kerajinan Rumah Tangga Menurut Jenis Usaha di Kecamatan Subah, 2014	71
6.2.	Banyaknya Koperasi Menurut Jenisnya di Kecamatan Subah, 2014	73

BAB 7. Transportasi dan Komunikasi

7.1. Jarak Antara Desa dengan kecamatan dan Kabupaten melalui Darat (Km) 79

<https://sambaskab.bps.go.id>

Daftar Grafik

	Halaman
Grafik 1. Luas Wilayah Kecamatan Subah	4
Grafik 2. Banyaknya Dusun, RW dan RT di Kecamatan Subah	14
Grafik 3. Jumlah Penduduk Kecamatan Subah menurut Jenis Kelamin	26
Grafik 4. Banyaknya Sekolah Menurut Tingkat Pendidikan 2015	37
Grafik 5. Luas Panen dan Produksi sayur-sayuran di kecamatan subah tahun 2015	58
Grafik 6. Populasi Ternak Menurut Jenisnya di Kecamatan Subah Tahun 2015	59
Grafik 7. Banyaknya Koperasi di Kecamatan Subah	70
Grafik 8. Jarak Antara Desa ke Kecamatan dan Kabupaten	78

1

Geografi

<https://sambodotab.bps.go.id>

1.1. Letak Wilayah

Kecamatan Subah terletak diantara 1°00'29"Lintang Utara serta 1°24'44" Lintang Utara dan 109°15'11" Bujur Timur serta 109°33' 07" Bujur Timur.

Secara administratif, batas wilayah Kecamatan Subah adalah:

- Utara : Kec. Sejangkung
- Selatan : Kab. Bengkayang
- Barat : Kec. Sambas
- Timur : Kab. Bengkayang

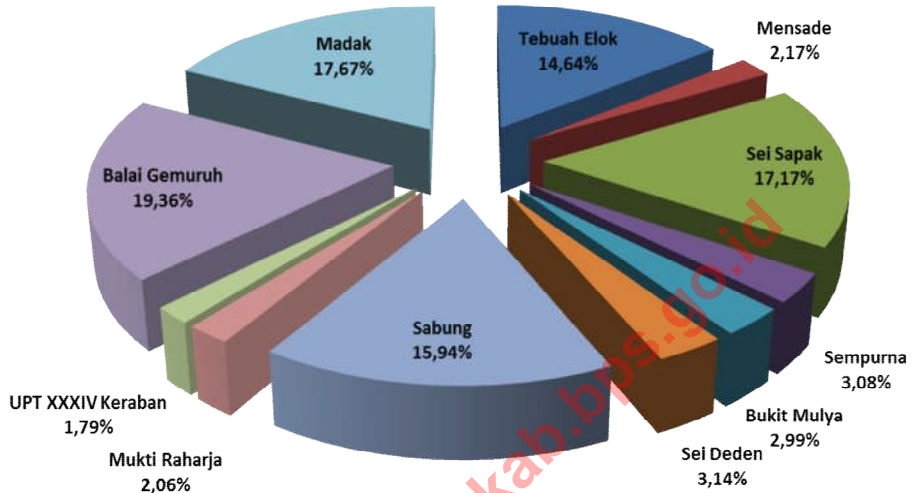
1.2. Luas Wilayah

Luas Kecamatan Subah adalah 644,55 km² atau sekitar 10,08 persen dari luas wilayah Kabupaten Sambas.

Kecamatan Subah terdiri dari 11 Desa Desa terluas adalah Desa Balai Gemuruh dengan luas 124,8 km² atau 19,36 persen dari luas Kecamatan Subah, sedangkan untuk desa terkecil adalah Desa Karaban Jaya dengan luas 11,53 km² atau 1,79 persen dari luas Kecamatan Subah.

<https://sambaskab.bps.go.id>

Grafik 1. Luas Wilayah Kecamatan Subah



TABEL : 1.1.
LETAK GEOGRAFI KECAMATAN SUBAH
MENURUT GARIS LINTANG DAN BUJUR

Letak geografi	Keterangan
[1]	[2]
Lintang	1 ⁰ 00' 29" - 1 ⁰ 24' 44"
Bujur	109 ⁰ 15' 11" - 109 ⁰ 33' 07"

TABEL : 1.2.
BATAS ADMINISTRASI KECAMATAN SUBAH

Letak administrative	Berbatasan Dengan
[1]	[2]
Sebelah Utara	Kecamatan Sejangkung
Sebelah Selatan	Kabupaten Bengkayang
Sebelah Timur	Kabupaten Bengkayang
Sebelah Barat	Kecamatan Sambas

Sumber/Source : BPN Kabupaten Sambas

TABEL : 1.3.
LUAS WILAYAH KECAMATAN SUBAH

No.	Desa/Kelurahan	Luas (Km ²)	Persentase terhadap Luas Kecamatan (%)
[1]	[2]	[3]	[4]
1.	Tebuah Elok	94,35	14,64
2.	Mensade	13,99	2,17
3.	Sei Sapak	110,64	17,17
4.	Sempurna	19,87	3,08
5.	Bukit Mulya	19,25	2,99
6.	Sei Deden	20,25	3,14
7.	Sabung	102,76	15,94
8.	Mukti Raharja	13,25	2,06
9.	Keraban Jaya	11,53	1,79
10.	Balai Gemuruh	124,8	19,36
11.	Madak	113,86	17,67
Kecamatan Subah		644,55	100,00

Sumber : BPN Kabupaten Sambas

TABEL : 1.4.
LUAS WILAYAH KECAMATAN SUBAH MENURUT JENIS TANAH

Jenis tanah [1]	Luas (Ha) [2]
Organosol	5.729
Allvial	12.750
Podsal	5.055
Latasol	4.325
PMK	36.596

Sumber : BPN Kabupaten Sambas

**TABEL : 1.5.
LUAS WILAYAH KECAMATAN SUBAH MENURUT TEKSTUR TANAH**

Jenis Tekstur Tanah [1]	Luas (Ha) [2]
Halus	40.080
Sedang	18.984
Kasar	1.066
Gambut	4.325
Rawa	-
Lainnya	-

Sumber : BPN Kabupaten Sambas

<https://sambaskab.bps.go.id>

TABEL : 1.6.
LUAS WILAYAH KECAMATAN SUBAH MENURUT DAERAH TERGENANG

Jenis nya [1]	Luas daerah (Ha) [2]
Tergenang	40.470
Tidak Tergenang Porous	340
Tidak Tergenang Tidak Porous	23.645
Luas Daerah	64.455

Sumber : BPN Kabupaten Sambas

**TABEL : 1.7.
LUAS WILAYAH KECAMATAN SUBAH MENURUT JENIS PENGGUNAANNYA
TAHUN 2014**

No.	Jenis nya	Luas daerah (Ha)	Persentase
[1]	[2]	[3]	[4]
1.	Pekarangan	14.524	22,53
2.	Tegal/Kebun	2.800	4,34
3.	Ladang/Huma	6.500	10,08
4.	Padang Rumput	8	0,01
5.	Perkebunan	29.239	45,36
6.	Hutan Rakyat	4.300	6,67
7.	Tambak	-	-
8.	Rawa-rawa	-	-
9.	Sawah	2.550	3,96
10.	Lain-lainnya (Kolam/Tebat/Empang)	21	0,03
11.	Sementara tidak diusahakan	4.513	7,00
Luas Kecamatan		64.455	100,00

2

Pemerintahan

<http://smbaskab.bps.go.id>

2.1. Perangkat Kecamatan

Di tahun 2015 ini tidak mengalami perubahan sama sekali untuk nama-nama perangkat kecamatan yang masih menjabat di Kecamatan Subah.

2.2. Pegawai Negeri Sipil

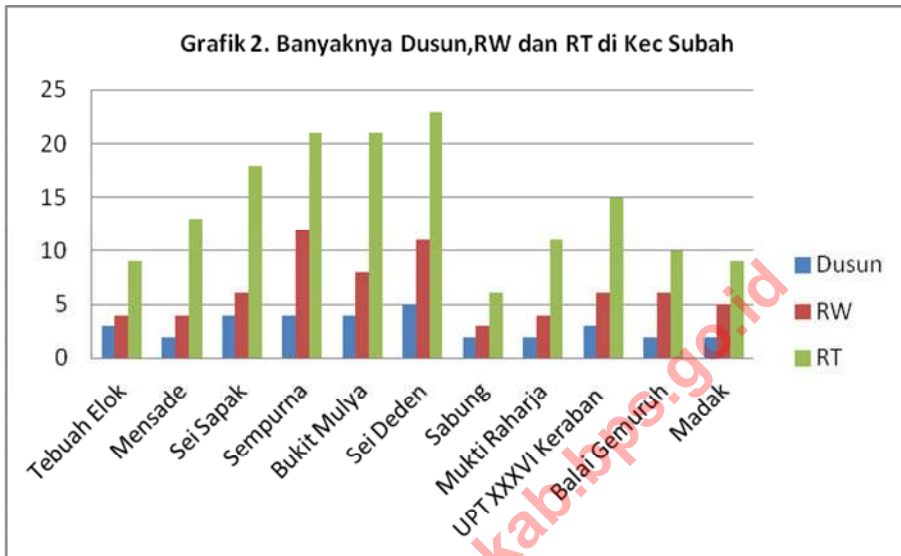
Jumlah Pegawai Negeri Sipil yang bekerja di Kantor Camat Subah pada tahun 2015 sebanyak 11 orang, yang terdiri dari 10 laki-laki dan 1 perempuan. Dari 11 orang pegawai negeri sipil

tersebut, 50,00 persen golongan II, dan 41,67 persen golongan III dan 0 persen golongan IV.

2.3. Aparat Desa /Kepala Desa

Kepala Desa Dikecamatan Subah Tahun 2015 mengalami Perubahan Dibanding Tahun 2014 Dimana desa Tebuah Elok dijabat Oleh Plt(Pelaksana Tugas) dan Desa Sempurna sudah ada Kadesnya yaitu Saudara Hamizal, S.sos

<https://sambaskab.bps.go.id>



TABEL : 2.1.
NAMA-NAMA CAMAT YANG PERNAH/MASIH MENJABAT DI KECAMATAN SUBAH

No.	Nama-nama Camat	Periode
[1]	[2]	[3]
1.	U. Sudarman, S.Sos	2000 - 2002
2.	Halibus, S.Sos	2002 - 2007
3.	Drs.Alkap,M.Si	2007 - 2008
4.	Mulyadi,S.Sos	2008 - 2012
5.	Alpian, S,Sos, M.Si	2012 Sekarang

Sumber : Kantor Camat Subah

TABEL 2.2.
NAMA – NAMA PERANGKAT KECAMATAN YANG MASIH MENJABAT
DI KECAMATAN SUBAH
2015

No.	Nama	Jabatan
[1]	[2]	[3]
1.	Alpian, S.Sos, M.Si	Camat Subah
2.	Iswandi, S.STP	Sekcam
3.	Edy Candra, SH	Kasi Pemerintahan dan Trantib
4.	Heriyanto	Staf Pemerintahan dan Trantib
5.	Samsiar	Staf Pemerintahan dan Trantib
6.	Hasan, A.Ma.Pd	Kasi Pembangunan dan PMD
7.	Iskandar	Staf Pembangunan dan PMD
8.	Fransiskus Yossy Lumano, A.Md	Staf Pembangunan dan PMD
9.	Tekad Suroso, SE	Kasi Pelayanan Umum dan Kesos
10.	Nursilawati, A.Md	Staf Pelayanan Umum dan Kesos
11.	Kasius	Staf Pelayanan Umum dan Kesos

Sumber : Kantor Camat Subah

TABEL : 2.3.
BANYAKNYA PEGAWAI DI KECAMATAN MENURUT JENIS KELAMIN DAN GOLONGAN
(Keadaan 31 Desember 2015)

No	Instansi/Lembaga <i>Institution</i>	Golongan								Jumlah	
		I		II		III		IV			
		L	P	L	P	L	P	L	P	L	P
[1]	[1]	[3]	[4]	[5]	[6]	[7]	[8]	[9]	[10]	[11]	[12]
1.	Kantor Camat	-	-	5	1	5	-	-	-	10	1
2.	K U A	-	-	1	-	1	-	-	-	2	-
3.	Statistik	-	-	-	-	-	-	-	-	-	-
4.	Mantri Tani	-	-	-	-	3	-	-	-	3	-
5.	Puskesmas	-	-	4	9	3	1	-	-	7	10
6.	Dekdibudcam	-	-	2	-	3	-	4	-	9	-
7.	Guru-guru	-	-	16	8	50	76	25	4	91	88
8.	Koramil	-	-	5	-	1	-	-	-	6	-
9.	Polsek	-	-	16	-	1	-	-	-	17	-
	Jumlah	-	-	49	18	67	75	29	4	145	97

Sumber : Kantor Camat Subah

TABEL 2.4.
NAMA – NAMA KEPALA DESA DI KECAMATAN SUBAH
2015

No.	Desa	<u>Kepala Desa</u>
[1]	[2]	[3]
01.	Tebuah Elok	Plt.Lorensius Suling
02.	Mensade	Jana, Amd
03.	Sei Sapak	Pilih Pardijjanto
04.	Sempurna	Hamizal, S.Sos
05.	Bukit Mulya	B o b y
06.	Sei Deden	Sutopo Yulianto
07.	Sabung	Jackson
08.	Mukti Raharja	D.M .Aidil
09.	UPT XXXVI Keraban	Adrianus Rudianto
10.	Balai Gemuruh	Andas
11.	Madak	Kimsen

Sumber : Kantor Camat Subah

TABEL : 2.5.
BANYAKNYA DUSUN, RUKUN WARGA DAN RUKUN TETANGGA
DI KECAMATAN SUBAH
2015

No.	Desa/Kelurahan	Dusun	Rukun Warga	Rukun Tetangga
[1]	[2]	[3]	[4]	[5]
1.	Tebuah Elok	3	4	9
2.	Mensade	2	4	13
3.	Sei Sapak	4	6	18
4.	Sempurna	4	12	21
5.	Bukit Mulya	4	8	21
6.	Sei Deden	5	11	23
7.	Sabung	2	7	17
8.	Mukti Raharja	2	4	11
9.	UPT XXXVI Keraban	3	6	15
10.	Balai Gemuruh	2	6	10
11.	Madak	3	5	9
Jumlah		34	73	167

TABEL : 2.6
NAMA NAMA DUSUN DI KECAMATAN SUBAH
2015

No.	Desa/Kelurahan	Dusun	Nama Dusun
[1]	[2]	[3]	[4]
1.	Tebuah Elok	3	1. Dusun Elok Asam 2. Dusun Elok Kolong 3. Dusun Tebuah
2.	Mensade	2	1. Dusun Sungai Tuba 2. Dusun Ramin Jadi
3.	Sungai Sapak	4	1. Dusun Kabile 2. Dusun Sapak Hulu 3. Dusun Margo Sari 4. Dusun Giri Mulya
4.	Sampurna	4	1. Dusun Karang Sari 2. Dusun Karang Asih 3. Dusun Bukit Indah 4. Dusun Bukit Permai
5.	Bukit Mulya	4	1. Dusun Sumber Mulya 2. Dusun Sumber Rejeki 3. Dusun Arga 4. Dusun Pura
6.	Sungai Deden	5	1. Dusun Sidorejo 2. Dusun Sido Makmur 3. Dusun Sido Mukti 4. Dusun Sumber Makmur 5. Dusun Sungai Baru
7.	Sabung	2	1. Dusun Sabung Setangga 2. Dusun Sabung Sanggau
8.	Mukti Raharja	2	1. Dusun Mukti 2. Dusun Tama

Lanjutan Tabel 2.6.

No.	Desa/Kelurahan	Dusun	Nama Dusun
[1]	[2]	[3]	[4]
9.	Keraban Jaya	3	1. Dusun Tuah Talino 2. Dusun Sumber Sari 3. Dusun Rejo Sari
10.	Balai Gemuruh	2	1. Dusun Sempata 2. Dusun Sondong
11.	Madak	3	1. Dusun Prajo 2. Dusun Pengapit 3. Dusun Karang
Kecamatan		34	

Sumber : Kantor Camat Subah

3

Kependudukan dan Angkatan Kerja

<http://pambacaanbps.go.id>

3.1. Penduduk

Berdasarkan angka hasil proyeksi, penduduk Kecamatan Subah pada tahun 2015 berjumlah sekitar 17.968 jiwa dengan kepadatan penduduk sekitar 28 jiwa per kilometer persegi. Desa Bukit Mulya merupakan desa dengan tingkat kepadatan penduduk tertinggi yaitu 133 jiwa/km². Sebaliknya, desa Sabung dengan luas sekitar 15,94 persen dari

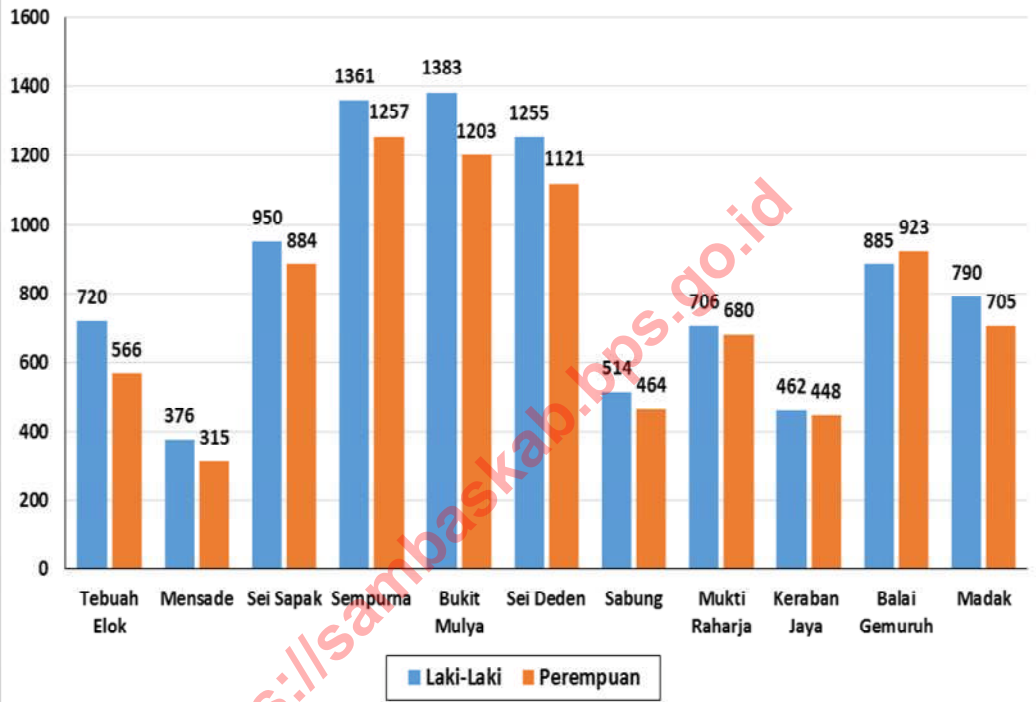
total wilayah Kecamatan Subah hanya dihuni 9 jiwa/km².

3.2. Angkatan Kerja

Pada tahun 2015, di Kecamatan Subah terdapat 13.933 penduduk usia kerja atau 78,01 persen dari total penduduk. Bagian dari tenaga kerja yang aktif dalam kegiatan ekonomi disebut angkatan kerja.

<https://sambaskab.bps.go.id>

Grafik 3. Jumlah Penduduk Kecamatan Subah Menurut jenis Kelamin Tahun 2015



TABEL : 3.1.
PENDUDUK KECAMATAN SUBAH MENURUT JENIS KELAMIN
2015

No.	Desa/Kelurahan	Laki-laki	Perempuan	Jumlah
[1]	[2]	[3]	[4]	[5]
1.	Tebuah Elok	720	566	1.286
2.	Mensade	376	315	691
3.	Sei Sapak	950	884	1.834
4.	Sempurna	1.361	1.257	2.618
5.	Bukit Mulya	1.383	1.203	2.586
6.	Sei Deden	1.255	1.121	2.376
7.	Sabung	514	464	978
8.	Mukti Raharja	706	680	1.386
9.	Keraban Jaya	462	448	910
10.	Balai Gemuruh	885	923	1.808
11.	Madak	790	705	1.495
	2015	9.402	8.566	17.968
	2014	9.367	8.493	17.860
	2013	9.293	8.419	17.712

2012	9.078	8.344	17.422
2011	9.070	8.455	17.525

Sumber : Badan Pusat Statistik Kabupaten Sambas

TABEL : 3.2.
PENDUDUK KECAMATAN SUBAH MENURUT JENIS KELAMIN
DAN SEX RATIO
2015

No.	Desa/kelurahan	Laki-laki	Perempuan	Sex Ratio
[1]	[2]	[3]	[4]	[5]
1.	Tebuah Elok	720	566	127,21
2.	Mensade	376	315	119,36
3.	Sei Sapak	950	884	107,47
4.	Sempurna	1.361	1.257	108,27
5.	Bukit Mulya	1.383	1.203	114,96
6.	Sei Deden	1.255	1.121	111,95
7.	Sabung	514	464	110,77
8.	Mukti Raharja	706	680	103,82
9.	Keraban Jaya	462	448	103,12
10.	Balai Gemuruh	885	923	95,88
11.	Madak	790	705	112,06
<hr/>				
	2015	9.402	8.566	109,75
	2014	9.367	8.493	110,29
	2013	9.293	8.419	110,38

BAB 3. PENDUDUK & ANGKATAN KERJA

2012	9.078	8.344	108.88
2011	9.070	8.455	107,27

Sumber : Badan Pusat Statistik Kabupaten Sambas

<https://sambaskab.bps.go.id>

**TABEL : 3.3.
KEPADATAN PENDUDUK KECAMATAN SUBAH
2015**

No.	Desa/Kelurahan	Luas Wilayah (Km ²)	Penduduk	Kepadatan Penduduk	
				Per Km ²	Per Dusun
[1]	[2]	[3]	[4]	[5]	[6]
1.	Tebuah Elok	94,35	1.279	14	426
2.	Mensade	13,99	686	49	343
3.	Sungai Sapak	110,64	1.824	16	456
4.	Sempurna	19,87	2.602	131	650
5.	Bukit Mulya	19,25	2.569	133	642
6.	Sei Deden	20,25	2.362	117	472
7.	Sabung	102,76	972	9	486
8.	Mukti Raharja	13,25	1.378	104	689
9.	Keraban Jaya	11,53	905	78	302
10.	Balai Gemuruh	124,8	1.797	14	898
11.	Madak	113,86	1.486	13	495
	2015	644,55	17.968	28	528
	2014	644,55	17.860	28	525
	2013	644,55	17.712	27	521
	2012	644,55	17.422	27	528
	2011	644,55	17.525	27	531

Sumber : Badan Pusat Statistik Kabupaten Sambas

TABEL : 3.4.
PENDUDUK KECAMATAN SUBAH MENURUT GOLONGAN UMUR
DAN JENIS KELAMIN
2015

Golongan Umur <i>Age Group</i>			Laki-laki <i>Male</i>	Perempuan <i>Female</i>	Jumlah <i>Totals</i>
[1]	[2]	[3]	[4]	[5]	[6]
0	-	4	1.140	1.017	2.157
5	-	9	864	897	1.764
10	-	14	898	796	1.694
15	-	19	732	652	1.384
20	-	24	768	714	1.482
25	-	29	748	793	1.541
30	-	34	781	758	1.539
35	-	39	809	626	1.435
40	-	44	633	552	1.185
45	-	49	555	537	1.090
50	-	54	439	420	859
55	-	59	378	320	698
60	-	64	259	189	447
65	-	69	172	147	319
70	-	74	127	81	208
75	+		96	67	163
2015			9.402	8.566	17.968
2014			9.367	8.493	17.860
2013			9.293	8.429	17.712
2012			9.078	8.344	17.422
2011			9.070	8.455	17.525

Sumber : Badan Pusat Statistik Kabupaten Sambas

TABEL : 3.5.
PENDUDUK BERUMUR 10 TAHUN KEATAS MENURUT GOLONGAN UMUR DAN JENIS KELAMIN
2015

Golongan Umur		Laki-laki	Perempuan	Jumlah
<i>Age Group</i>		<i>Male</i>	<i>Female</i>	<i>Totals</i>
[1]	[2]	[3]	[4]	
10	- 14	898	796	1.694
15	- 19	732	652	1.384
20	- 24	768	714	1.482
25	- 29	748	793	1.541
30	- 34	781	758	1.539
35	- 39	809	626	1.435
40	- 44	633	552	1.185
45	- 49	555	537	1.090
50	- 54	439	420	859
55	- 59	378	320	698
60	- 64	259	189	447
65	- 69	172	147	319
70	- 74	127	81	208
75	+	96	67	163
	2015	7.395	6.652	14.047
	2014	7.352	6.581	13.933
	2013	7.279	6.522	13.791
	2012	7.035	6.376	13.411
	2011	7.032	6.464	13.496

Sumber : Badan Pusat Statistik Kabupaten Sambas

4

Sosial

<https://sambaskab.bps.go.id>

4.1. Pendidikan

Pada tahun 2015, jumlah prasarana TK di Kecamatan Subah tidak mengalami perubahan dari 7 tetap 7 Untuk prasarana SD mengalami perubahan dibandingkan dengan tahun sebelumnya, yaitu dari 21 buah sekolah. Kemudian untuk prasarana SLTP tidak mengalami perubahan. sekolah yaitu 8 buah sekolah di tahun 2015. Selanjutnya untuk prasarana SLTA tidak mengalami perubahan dibandingkan tahun sebelumnya yaitu 3 SLTA.

Di tingkat TK, jumlah murid tidak mengalami perubahan dibandingkan tahun 2014, yaitu dari 214 murid . Sedangkan jumlah guru tetap 22 orang. Hal ini berarti, rasio murid terhadap guru mencapai 9,73 yang berarti beban guru mendidik rata-rata 10 murid.

Di tingkat SD, jumlah murid mengalami kenaikan dari 2.902 menjadi 2.955 Sedangkan jumlah guru mengalami kenaikan sebesar 182 orang.

Di tingkat SLTP, jumlah murid mengalami perubahan dari 679 menjadi 869 orang di tahun 2015 . Begitu juga dengan jumlah guru mengalami kenaikan dari 72 orang menjadi 97 orang dengan rasio murid terhadap guru sebesar 9 siswa.

Di tingkat SLTA, jumlah murid mengalami perubahan yaitu dari 291 murid menjadi 314 murid pada tahun 2015 atau mengalami kenaikan.

4.2. Kesehatan

Pembangunan di bidang kesehatan untuk tingkat kecamatan saat ini diarahkan pada penyediaan berbagai

sarana dan prasarana yang meliputi bangunan fisik (Puskesmas, Pustu/Pusling, Posyandu, dan Polindes) serta pengadaan tenaga kesehatan yang terampil

Pada tahun 2014 di Kecamatan Subah terdapat seanyak 2 unit Puskesmas, 10 unit Puskesmas Pembantu/Puskesmas Keliling, 30 unit Posyandu, dan 7 unit Polindes

Kecamatan Subah memiliki 2 dokter, 21 mantri kesehatan, 16 bidan, 29 dukun bayi terlatih dan 31 dukun bayi tidak terlatih.

4.3. Keluarga Berencana

Peserta KB baru pada tahun 2014 adalah sebanyak 1.246 pasangan. Sementara itu, peserta KB aktif tercatat sebanyak 3.693 pasangan atau 84,59 persen dari pasangan usia subur (PUS) Dilihat dari segi pemilihan alat kontrasepsi, 27,84 persen akseptor KB aktif menggunakan pil; 34,25 persen menggunakan KB suntik; 27,97 persen menggunakan implant; 6,61 persen menggunakan IUD serta 3,33 persen akseptor KB aktif menggunakan alat kontrasepsi lainnya.

4.4. Keagamaan

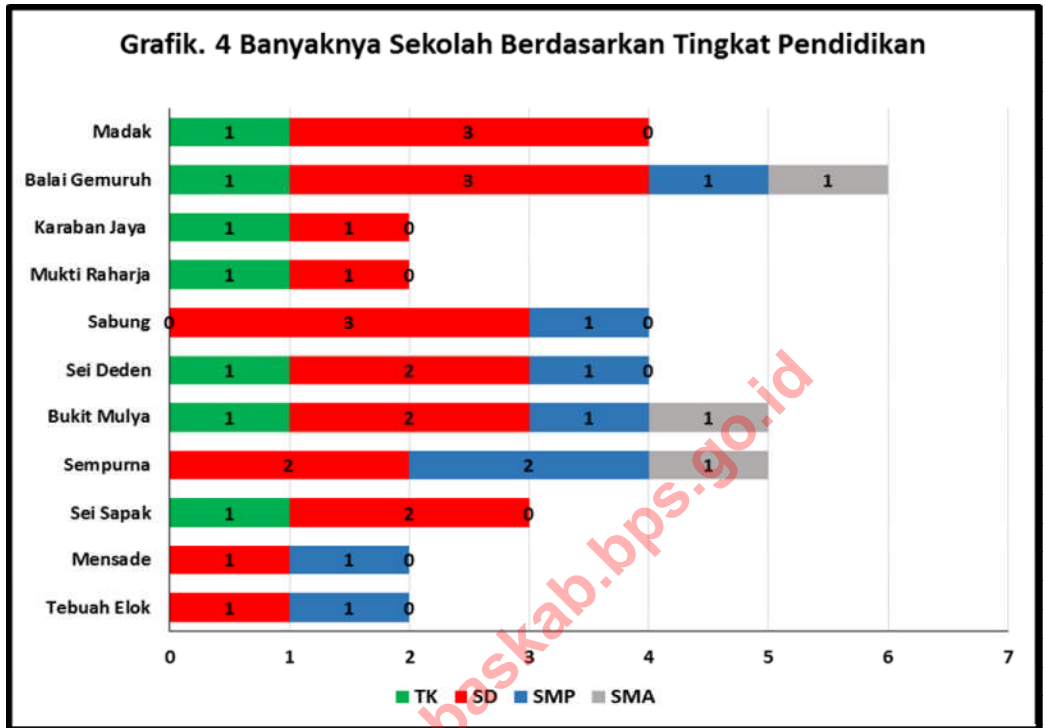
Pada tahun 2015, jumlah prasarana peribadatan secara keseluruhan di Kecamatan Subah mengalami perubahan dibanding tahun sebelumnya.

Untuk jumlah nikah, talak, cerai dan rujuk di Kecamatan Subah tahun 2015 mengalami peningkatan 1,24 persen

dibandingkan tahun sebelumnya yaitu dari 150 kasus menjadi 122 kasus yang tercatat di Kantor Departemen Agama Kabupaten Sambas.

Untuk banyaknya penerima / penyalur zakat fitrah di Kecamatan Subah pada tahun 2015 mengalami perubahan dibandingkan tahun 2014.

<https://sambaskab.bps.go.id>



TABEL : 4.1.
BANYAKNYA SEKOLAH MENURUT TINGKAT PENDIDIKAN
2015

No	Desa/Kelurahan	Tingkat Pendidikan / Educational Attainment								
		T K		S D		SLTP		SLTA		
		Negeri	Swasta	Negeri	Swasta	Negeri	Swasta	Negeri	Swasta	
[1]	[2]	[3]	[4]	[5]	[6]	[7]	[8]	[9]	[10]	
1.	Tebuah Elok	-	-	1	-	1	-	-	-	-
2.	Mensade	-	-	1	-	1	-	-	-	-
3.	Sei Sapak	-	1	2	-	-	-	-	-	-
4.	Sempurna	-	-	2	-	1	1	-	-	1
5.	Bukit Mulya	-	1	2	-	1	-	1	-	-
6.	Sei Deden	1	-	2	-	1	-	-	-	-
7.	Sabung	-	-	3	-	1	-	-	-	-
8.	Mukti Raharja	1	-	1	-	-	-	-	-	-
9.	UPT XXXI Keraban	1	-	1	-	-	-	-	-	-
10.	Balai Gemuruh	1	-	3	-	1	-	1	-	-
11.	Madak	-	1	2	1	-	-	-	-	-
	2015	4	3	20	1	7	1	2	1	
	2014	4	3	19	1	7	1	2	1	
	2013	4	3	19	1	6	1	2	1	
	2012	4	3	19	1	6	1	2	1	
	2011	3	3	19	1	6	1	2	1	

Sumber : Diknas Kabupaten Sambas

TABEL: 4.2.
BANYAKNYA SEKOLAH TAMAN KANAK-KANAK (TK), GURU DAN MURID
2015

No.	Desa/Kelurahan	Sekolah	Guru	Murid	Rasio Murid Thd Guru
[1]	[2]	[3]	[4]	[5]	[6]
1.	Tebuah Elok	-	-	-	-
2.	Mensade	-	-	-	-
3.	Sei Sapak	1	4	52	13,00
4.	Sempurna	-	-	-	-
5.	Bukit Mulya	1	3	24	8,00.
6.	Sei Deden	1	2	34	17,00
7.	Sabung	-	-	-	-
8.	Mukti Raharja	1	3	28	9,34
9.	Keraban Jaya	1	3	16	5,34
10.	Balai Gemuruh	1	4	47	11,75
11.	Madak	1	3	13	4,34
	2015	7	22	214	9,73
	2014	7	14	180	12,86
	2013	7	14	156	8,10
	2012	7	15	209	13,93
	2011	6	17	179	10,53

Sumber :UPT Dinas Pendidikan Kecamatan Subah

TABEL: 4.3
BANYAKNYA SEKOLAH DASAR (SD), GURU DAN MURID
2015

No.	Desa/Kelurahan	Sekolah	Guru	Murid	Rasio Murid Thd Guru
[1]	[2]	[3]	[4]	[5]	[6]
1.	Tebuah Elok	1	7	123	17,57
2.	Mensade	1	9	103	11,44
3.	Sei Sapak	2	21	344	67,38
4.	Sempurna	2	26	442	17,00
5.	Bukit Mulya	2	16	354	22,12
6.	Sei Deden	2	18	375	20,83
7.	Sabung	3	24	235	9,79
8.	Mukti Raharja	1	11	188	17,09
9.	Keraban Jaya	1	7	158	22,57
10.	Balai Gemuruh	3	27	345	12,77
11.	Madak	3	23	288	12,52
	2015	21	182	2.955	16,27
	2014	20	176	2.902	16,49
	2013	20	169	2.873	17,00
	2012	20	169	2.807	16,61
	2011	20	161	2.854	17,72

Sumber : UPT Dinas Pendidikan Kec. Subah

TABEL: 4.4.
BANYAKNYA SEKOLAH LANJUTAN TINGKAT PERTAMA (SLTP), GURU DAN MURID
2014

No.	Desa/Kelurahan	Sekolah	Guru	Murid	Rasio Murid Thd Guru
[1]	[2]	[3]	[4]	[5]	[6]
1.	Tebuah Elok	1	14	48	3,42
2.	Mensade	1	6	32	5,33
3.	Sei Sapak	-	-	-	-
4.	Sempurna	2	23	227	9,87
5.	Bukit Mulya	1	12	142	11,83
6.	Sei Deden	1	9	145	16,11
7.	Sabung	1	15	118	7,86
8.	Mukti Raharja	-	-	-	-
9.	Keraban Jaya	-	-	-	-
10.	Balai Gemuruh	1	18	157	8,72
11.	Madak	-	-	-	-
	2015	8	97	869	8,96
	2014	7	72	679	9,43
	2013	7	77	657	8,75
	2012	7	77	657	8,53
	2011	7	77	657	8,53

Sumber : Diknas Kabupaten Sambas

**TABEL: 4.5
BANYAKNYA SEKOLAH LANJUTAN TINGKAT ATAS (SLTA), GURU DAN MURID
2014**

No.	Desa/Kelurahan	Sekolah	Guru	Murid	Rasio Murid Thd Guru
[1]	[2]	[3]	[4]	[5]	[6]
1.	Tebuah Elok	-	-	-	-
2.	Mensade	-	-	-	-
3.	Sei Sapak	-	-	-	-
4.	Sempurna	1	13	41	3,15
5.	Bukit Mulya	1	8	146	11,37
6.	Sei Deden	-	-	-	-
7.	Sabung	-	-	-	-
8.	Mukti Raharja	-	-	-	-
9.	Keraban Jaya	-	-	-	-
10.	Balai Gemuruh	1	18	127	7,06
11.	Madak	-	-	-	-
	2015	3	39	314	8,05
	2014	3	34	291	8,55
	2013	3	34	198	5,82
	2012	3	39	184	4,71
	2011	3	39	184	4,71

Sumber : Diknas Kabupaten Sambas

TABEL: 4.6.
BANYAKNYA FASILITAS KESEHATAN
DI KECAMATAN SUBAH
2015

No.	Desa/Kelurahan	Puskesmas	Pustu/Pusling	Pos yandu	Polindes / Puskesmas
[1]	[2]	[3]	[4]	[5]	[6]
1.	Tebuah Elok	-	1	4	-
2.	Mensade	-	-	1	-
3.	Sei Sapak	-	-	1	2
4.	Sempurna	-	2	2	-
5.	Bukit Mulya	1	1	2	-
6.	Sei Deden	-	2	3	1
7.	Sabung	-	-	3	1
8.	Mukti Raharja	-	1	2	1
9.	UPT XXXVI Keraban	-	1	1	-
10.	Balai Gemuruh	1	1	7	1
11.	Madak	-	1	4	1
	2015	2	10	30	7
	2014	2	10	30	7
	2013	2	10	30	7
	2012	2	10	28	7
	2011	2	11	28	7

Sumber : PODES 2011

TABEL: 4.7.
BANYAKNYA TENAGA KESEHATAN
DI KECAMATAN SUBAH
2015

No.	Desa/Kelurahan	Dokter	Mantri Kesehatan	Bidan	Perawat Gigi	Dukun Bayi Terlatih	Dukun Bayi Tidak Terlatih
[1]	[2]	[3]	[4]	[5]	[6]	[7]	[8]
1.	Tebuah Elok	-	1	1	-	-	4
2.	Mensade	-	-	1	-	1	1
3.	Sei Sapak	-	1	1	-	1	2
4.	Sempurna	-	2	2	-	2	2
5.	Bukit Mulya	-	9	1	-	3	5
6.	Sei Deden	1	2	1	-	3	6
7.	Sabung	-	1	1	-	2	2
8.	Mukti Raharja	-	-	1	-	3	2
9.	Keraban Jaya	-	-	1	-	2	2
10.	Balai Gemuruh	1	4	5	-	7	3
11.	Madak	-	1	1	-	5	2
	2015	2	21	16	-	29	31
	2014	2	21	16	-	29	31
	2013	2	21	16	-	29	31
	2012	1	21	10	-	29	31
	2011	2	21	10	-	29	31

Sumber : Puskesmas Subah

TABEL : 4.8.
REALISASI KEGIATAN IMUNISASI MENURUT JENISNYA DI KECAMATAN SUBAH
2015

No.	Jenis Imunisasi	Puskesmas Satai	Puskesmas Subah
[1]	[2]	[3]	[4]
1.	BCG	256	142
2.	DPT.1	240	152
3.	Polio 3	240	258
4.	Campak	239	158
5.	TT Hamil .1	41	51
6.	TT Hamil .2	35	27
	2015	1.051	788
	2014	1.015	915
	2013	747	1.175
	2012	1.111	787
	2011	1.301	895

Sumber : Dinas Kesehatan Kabupaten Sambas

**TABEL : 4.9.
BANYAKNYA KELUARGA SEJAHTERA DI KECAMATAN SUBAH
2015**

No.	Jenis Keluarga Sejahtera	Jumlah
[1]	[2]	[3]
1.	PRA KS	-
2.	KS – I	1.944
3.	KS – II	1.034
4.	KS – III	1.382
5.	KS – III PLUS	1.807
	2015	6.167
	2014	6.183
	2013	6.167
	2012	4.710
	2011	4.447

Sumber : Badan Pemberdayaan Masyarakat dan KB Kabupaten Sambas

TABEL : 4.10.
BANYAKNYA SARANA PELAYANAN KB NASIONAL DI KECAMATAN SUBAH
2014

No.	Jenis Keluarga Sejahtera	Jumlah
[1]	[2]	[3]
1.	KKB	3
2.	PPKBD	11
3.	Posyandu	0
4.	DBS/Apotik	-
5.	Kelompok Akseptor	33
	2015	47
	2014	48
	2013	25
	2012	25
	2011	37

Sumber : Badan Pemberdayaan Masyarakat dan KB Kabupaten Sambas

TABEL: 4.11.
BANYAKNYA AKSEPTOR KB BARU DAN KB AKTIF
DI KECAMATAN SUBAH
2014– 2015

No.	Jenis Imunisasi	2014		2015	
		KB Baru	KB Aktif	KB Baru	KB Aktif
[1]	[2]	[3]	[4]	[5]	[6]
1.	IUD	4	228	37	244
2.	KP	-	45	-	45
3.	KW	-	34	1	34
4.	IMPLANT	162	962	138	1.033
5.	SUNTIK	140	834	693	1.265
6.	PIL	93	816	344	1.028
7.	KONDOM	15	15	33	44
8.	OV	-	-	-	-
Jumlah		1.058	2.976	1.246	3.693

Sumber : Badan Pemberdayaan Masyarakat dan KB Kabupaten Sambas

TABEL : 4.12.
TARGET REALISASASI PENCAPAIAN AKSEPTOR KB BARU DI KECAMATAN SUBAH
2014

No.	Target	Realisasi	Persentase
[1]	[2]	[3]	[4]
1.	876	1.246	142,24 %
2015	876	1.246	142,24 %
2014	902	414	45,90 %
2013	934	1.056	113,28 %
2012	385	2 126	240,23 %
2011	970	1.107	114,12 %

Sumber : Dinas Kesehatan Kabupaten Sambas

TABEL : 4.13.
PERBANDINGAN PESERTA KB AKTIF TERHADAP PASANGAN SUBUR
DI KECAMATAN SUBAH
2014

No.	Pasangan Subur	KB Aktif	Persentase
[1]	[2]	[3]	[4]
1.	4.366	3.693	84,59 %
2015	4.366	3.693	84,59 %
2014	4.260	2.934	68,87 %
2013	4.282	2.976	69,50 %
2012	4.258	2.964	69,61 %
2011	4.149	2.823	68 %

Sumber : Dinas Kesehatan Kabupaten Sambas

TABEL: 4.14
BANYAKNYA RUMAH IBADAH MENURUT JENIS AGAMA
DI KECAMATAN SUBAH
2015

No.	Desa/Kelurahan	Islam		Katholik		Protestan	Budha	Hindu
		Mesjid	Surau	Gereja	Kapel	Gereja	Vihara	Pura
[1]	[2]	[3]	[4]	[5]	[6]	[7]	[8]	[9]
1.	Tebuah Elok	-	-	4	-	3	-	-
2.	Mensade	1	3	1	-	1	-	-
3.	Sei Sapak	2	14	3	-	3	-	1
4.	Sempurna	2	26	-	-	2	-	-
5.	Bukit Mulya	3	18	-	-	2	-	-
6.	Sei Deden	4	13	-	-	1	-	-
7.	Sabung	1	1	1	-	2	1	-
8.	Mukti Raharja	1	11	2	-	1	-	-
9.	Keraban Jaya	1	8	1	-	2	-	1
10.	Balai Gemuruh	1	-	5	-	4	-	-
11.	Madak	1	-	3	-	5	-	-
	2015	17	78	21	-	26	1	2
	2014	17	78	21	-	25	1	2
	2013	17	78	21	-	25	1	2
	2012	18	78	21	-	25	1	2
	2011	16	93	20	-	25	1	2

Sumber : PODES 2013

TABEL : 4.15.
BANYAKNYA NIKAH, TALAK, CERAI DAN RUJUK
DI KECAMATAN SUBAH
2015

No.	Keterangan	Banyaknya
[1]	[2]	[3]
1.	Nikah	121
2.	Talak	8
3.	Cerai /Gugat	19
4.	Rujuk	4
	2015	152
	2014	122
	2013	150
	2012	141
	2011	139

Sumber : Kantor Departemen Agama Kab.Sambas

TABEL: 4.16.
BANYAKNYA PENERIMA / PENYALUR ZAKAT FITRAH
DI KECAMATAN SUBAH
2014

No.	Muzakki/Musthahiq	Zakat Fitrah			
		KK	Jiwa	Uang (Rp)	Beras (Kg)
[1]	[2]	[3]	[4]	[5]	[6]
1.	Muzakki (Penerima)	1.950	9.749	88.102.000	151.000
2.	Musthahiq (Penyalur)	979	3.565	88.102.000	151.000

Sumber : Kantor Departemen Agama Kab. Sambas

**TABEL: 4.17
BANYAKNYA JEMAAH HAJI MENURUT JENIS KELAMIN
DI KECAMATAN SUBAH
2015**

No.	Tahun	Berangkat		Meninggal		Jumlah
		Laki-laki	Perempuan	Laki-laki	Perempuan	
[1]	[2]	[3]	[4]	[5]	[6]	[7]
1	2015	-	-	-	-	-
2	2014	4	1	-	-	5
3	2013	2	1	-	-	3
4	2012	27	24	-	-	51
5	2011	12	6	-	-	18

Sumber : Kantor Departemen Agama Kab. Sambas

**TABEL: 4.18.
BANYAKNYA HEWAN KURBAN MENURUT JENISNYA
DI KECAMATAN SUBAH
2015**

No.	Yang berkorban		Yang			Jumlah	
			Menerima	Sapi	Jenis Ternak		
[1]	[2]	[3]	[4]	[5]	[6]	[7]	
1			39	11	-	50
2	2015	260		32	20	-	52
3	2014	244	3.997	27	7	-	34
4	2013	196	4.215	45	26	-	71
5	2012	341	3.980	36	16	-	52

Sumber : Kantor Departemen Agama Kabupaten Sambas

TABEL : 4.19
BANYAKNYA PENYANDANG CACAT, TUNA SUSILA, BEKAS NARAPIDANA
DAN ANAK NAKAL DIKECAMATAN SUBAH
2015

No	Tahun	Penyandang Cacat	Fakir Miskin	Waria	Wanita rawan sosial
[1]	[2]	[3]	[4]	[5]	[6]
1	2015	28	889	-	128
2	2014	28	-	1	-
3.	2013	68	-	1	-
4.	2012	68	-	-	-
5.	2011	95	-	-	-

Sumber : Dinas Tenaga Kerja, Tranmigrasi dan Sosial Kab.Sambas

5

Pertanian

<https://www.bpskab.bps.go.id>

5.1. Tanaman Pangan

Pada tahun 2013 luas panen padi di Kecamatan Subah adalah sebesar 2.235 hektar. Apabila dibandingkan dengan luas panen tahun 2012 terjadi penurunan sebesar 1.146 hektar atau turun sekitar 105 persen. Produksi padi tahun 2013 mencapai 6.346 ton gabah kering giling (GKG), apabila dibanding dengan produksi tahun 2012 sebesar 2.592 ton GKG terjadi kenaikan produksi sekitar 145 persen.

Luas panen ubi kayu turun dan ubi jalar mengalami penurunan di tahun 2013, masing-masing sekitar 384,78 persen; dan 350 persen. Sedangkan, luas panen kacang tanah mengalami perubahan dibanding tahun sebelumnya yaitu 11 hektar turun 290 persen,. Untuk luas panen jagung mengalami penurunan yaitu dari 132 hektar menjadi 10 hektar.

5.2. Perkebunan

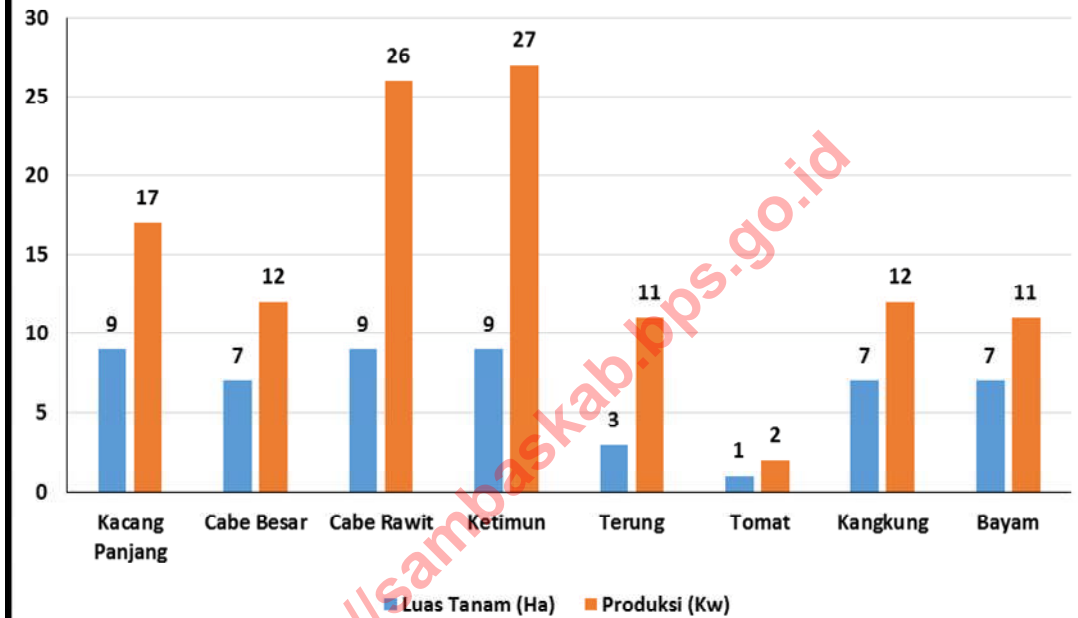
Untuk luas tanaman dan produksi perkebunan tahun 2015 masih didominasi oleh tanaman perkebunan sawit. Luas tanaman perkebunan sawit di kecamatan Subah mencapai 10.240 hektar dengan produksi 35.242 ton.

5.3. Peternakan

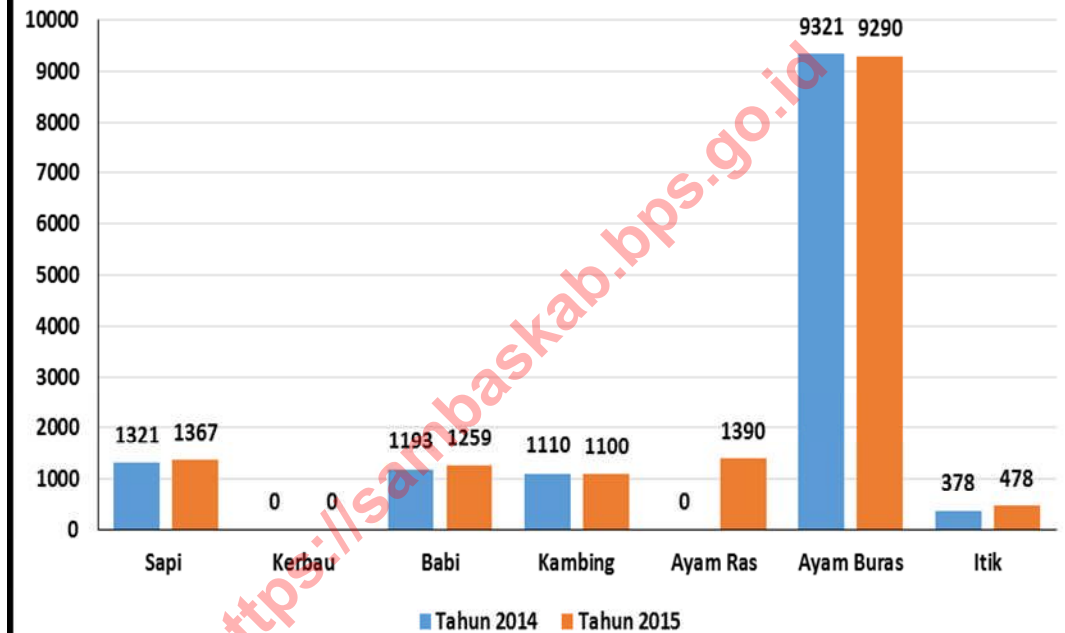
Pada tahun 2014, secara keseluruhan populasi ternak di Kecamatan Subah mengalami peningkatan. Populasi ternak sapi naik sekitar 0,15 persen, yaitu dari 1.319 ekor menjadi 1.321 ekor. Untuk populasi, ternak kerbau tidak mengalami perubahan dibanding tahun sebelumnya. Kemudian untuk ternak babi naik dan kambing mengalami kenaikan masing-masing 1,70 persen dan -1,42 persen.

Populasi unggas pada tahun 2014 secara keseluruhan juga mengalami penurunan 1,61 persen.

Grafik.5 Luas Panen dan Produksi Sayur Sayuran di Kecamatan Subah Tahun 2015



**Grafik. 6 Populasi Ternak Menurut Jenis Ternak
di kecamatan Subah
2014-2015**



TABEL : 5.1.
PENGUNAAN LAHAN SAWAH MENURUT JENISNYA
DI KECAMATAN SUBAH
2011 - 2015
(Ha)

No	Jenis Lahan	2011	2012	2013	2014	2015
[1]	[2]	[3]	[4]	[5]	[6]	[7]
1.	Irigasi Teknis	-	-	-	-	-
2.	Irigasi setengah Teknis	-	-	-	-	-
3.	Irigasi Sederhana	-	-	-	-	-
4.	Irigasi Desa / Non PU	-	-	-	-	-
5.	Tadah Hujan	2.342	2.342	2.425	2.325	1.725
6.	Pasang Surut	-	-	-	-	-
7.	Lebak, Polder, Lain	-	-	125	100	50
Jumlah		2.342	2.342	2.342	2.550	1.775

Sumber : Dinas Pertanian dan Peternakan Kabupaten Sambas/ Mantri Tani

TABEL: 5.2.
PENGUNAAN LAHAN BUKAN SAWAH MENURUT JENISNYA
DI KECAMATAN SUBAH
2014 - 2015

No.	Jenis Lahan	2014	2015
[1]	[2]	[3]	[4]
1.	Tegal / Kebun	2.800	2.700
2.	Ladang / Huma	5.000	2.200
3.	Perkebunan	9.239	16.602
4.	Ditanami pohon/hutan rakyat	4.300	250
5.	Tambak		
6.	Kolam / Tebat / Empang		
7.	Padang penggembalaan/Rumput	8	8
8.	Sementara tidak diusahakan	4.638	23.179
9.	Lainnya (pekarangan yang ditanami tanaman pertanian,dll)	21.521	3.217
	Jumlah	47.507	48.156

Sumber : Dinas Pertanian dan Peternakan Kabupaten Sambas/ Mantri Tani

TABEL: 5.3.
PENGUNAAN LAHAN SAWAH,PERTANIAN BUKAN SAWAH DAN
BUKAN PERTANIAN DI KECAMATAN SUBAH
2014 – 2015

No.	Jenis Lahan	2014	2015
[1]	[2]	[3]	[4]
1.	Sawah	...	1.775
2.	Pertanian bukan Sawah	...	48.156
3.	Bukan Pertanian	...	14.524
	Jumlah	64.455

Sumber : Dinas Pertanian dan Peternakan Kabupaten Sambas/ Mantri Tani

Catatan : (...) Data Thn 2014 tidak tersedia

**TABEL : 5.4.
LUAS TANAMAN PADI DI KECAMATAN SUBAH
2015**

No.	Jenis Tanaman	Luas Tanaman (Ha)	Rata-rata Produksi (Kuintal/Ha)	Jumlah (Ha)
[1]	[2]	[3]	[4]	[5]
1.	Padi Sawah	255		255
2.	Padi Ladang	-		-
Jumlah		255		255

Sumber : Dinas Pertanian dan Peternakan Kabupaten Sambas

**TABEL: 5.5.
LUAS TANAMAN DAN PRODUKSI PERKEBUNAN
MENURUT JENISNYA
2015**

No.	Jenis Tanaman	Luas Tanaman (Ha)	Produksi (Ton)
[1]	[2]	[3]	[4]
1.	K a r e t	6.065,00	2.809,00
2.	Kelapa Dalam	31,00	19,00
3.	Kelapa Hibrida	12,00	21,00
4.	Kelapa Sawit	10.240,00	35.242,00
5.	K o p i	89,00	49,00
6.	Kakao	8,00	-
7.	Lada	150,00	69,00
8.	Sagu	3,00	-
9.	Pinang	4,00	-

Sumber : Dinas Pertanian dan Peternakan Kabupaten Sambas

TABEL : 5.6.
POPULASI TERNAK MENURUT JENIS TERNAK
DI KECAMATAN SUBAH
2014- 2015
(Ekor)

No.	Jenis Ternak	2014	2015
[1]	[2]	[3]	[4]
Ternak Besar			
1.	Sapi	1.321	1.367
2.	Kerbau	-	-
Ternak Kecil			
1.	Babi	1.193	1.259
2.	Kambing	1.110	1.100
Unggas			
1.	Ayam Ras	-	1.390
2.	Ayam Buras	9.321	9.290
3.	Itik	378	478
Jumlah		13.323	14.884

TABEL : 5.7.
BANYAKNYA PEMOTONGAN TERNAK MENURUT JENIS TERNAK
DI KECAMATAN SUBAH
2014 - 2015
(Ekor)

No.	Jenis Ternak	2014	2015
[1]	[2]	[3]	[4]
Ternak Besar			
1.	Sapi	45	23
2.	Kerbau	-	-
Ternak Kecil			
1.	Babi	625	627
2.	Kambing	112	110
Unggas			
1.	Ayam Ras	14.618	14.514
2.	Ayam Buras	13.311	8.514
3.	Itik	42	126
Jumlah Unggas		28.753	23.914

TABEL : 5.8
PRODUKSI PERIKANAN LAUT, PERAIRAN UMUM DAN BUDI DAYA
DI KECAMATAN SUBAH 2015

No.	Kecamatan	<i>Perikanan Laut</i>	<i>Perairan Umum</i>	<i>Budidaya</i>	Jumlah (Ton)
[1]	[2]	[3]	[4]	[5]	[6]
1.	Subah	-	55,778	453.560	509,338
	2015	-	55,778	453,560	509,338
	2014	-	1,80	38,25	40,05
	2013	-	1,64	56,05	57,69

**TABEL : 5.9
LUAS PANEN DAN PRODUKSI SAYUR SAYURAN DI KECAMATAN SUBAH
TAHUN 2015**

No.	Jenis Komoditi	Luas Tanam (Ha)	Produksi (Kw)	Luas Tanam Akhir Tahun(Ha)	Jumlah (Kw)
[1]	[2]	[3]	[4]	[5]	[6]
1.	Sawi	-	-	-	-
2.	Lobak	-	-	-	-
3.	Kacang Panjang	9	17	3	17,00
4.	Cabe Besar	7	12	1	12,00
5.	Cabe Rawit	9	26	3	26,00.
6.	Ketimun	9	27	3	27,00
7.	Bawang Daun	-	-	-	-
8.	Cabe Merah	-	-	-	-
9.	Cabe Hijau	-	-	-	-
10.	Terung	3	11	0	11,00
11.	Tomat	1	2	0	2,00
12.	Buncis	-	-	-	-
13.	Labu Siam	-	-	-	-
14.	Kangkung	7	12	2	12,00
15.	Bayam	7	11	2	11,00

6

Industri dan Perdagangan

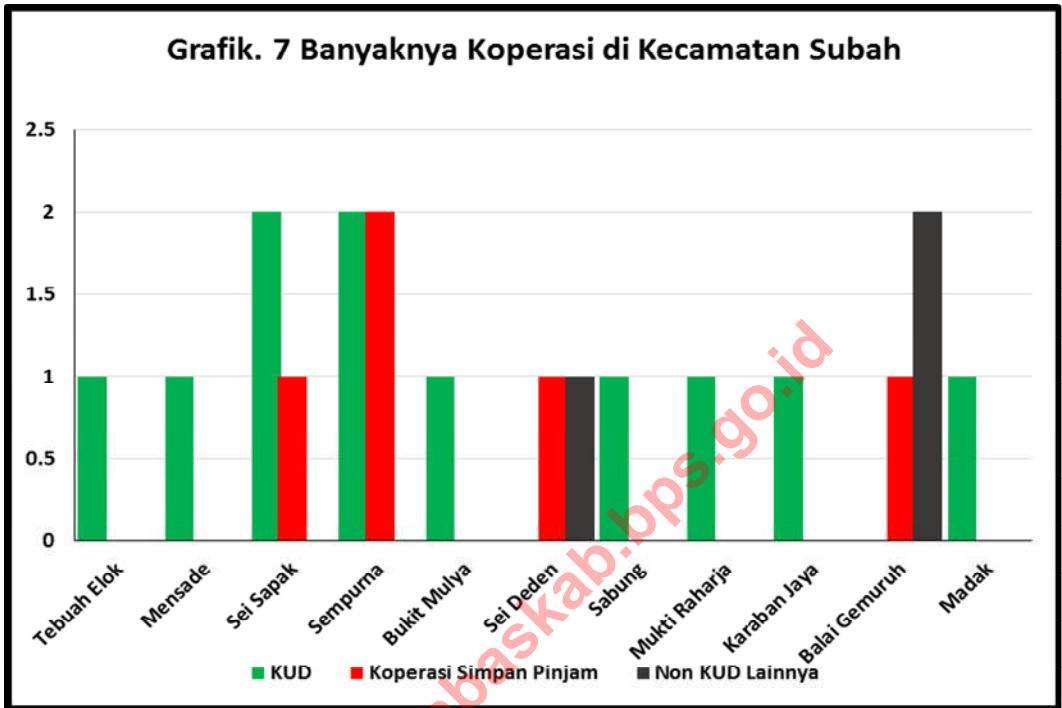
<https://sambakids.bps.go.id>

Tolak ukur kemajuan perekonomian suatu daerah salah satunya dapat dilihat dari perkembangan sarana, prasarana dan perkembangan unit-unit perekonomian yang ada di daerah tersebut. Salah satunya adalah banyaknya industri besar, industri kecil maupun industri rumah tangga dan Koperasi di kecamatan subah.

Jumlah usaha Kerajinan kayu di kecamatan subah pada tahun 2015 sebanyak 11 unit, anyaman sebanyak 38 unit, Industri Makan dan Minum sebanyak 37 unit, KUD sebanyak 11, Koperasi Simpan Pinjam sebanyak 5 unit dan Non KUD lainnya sebanyak 3 unit.

<https://sambaskab.bps.go.id>

Grafik. 7 Banyaknya Koperasi di Kecamatan Subah



TABEL : 6.1.
BANYAKNYA INDUSTRI KECIL/KERAJINAN RUMAH TANGGA MENURUT JENIS USAHA DI
KECAMATAN SUBAH
2015

No.	Desa/Kelurahan	Kerajinan Kulit	Kerajinan Kayu	Kerajinan Logam/Logam Mulia	Anyaman
[1]	[2]	[3]	[4]	[5]	[6]
1.	Tebuah Elok	-	1	-	4
2.	Mensade	-	-	-	5
3.	Sei Sapak	-	1	-	3
4.	Sempurna	-	1	-	4
5.	Bukit Mulya	-	3	-	2
6.	Sei Deden	-	1	-	-
7.	Sabung	-	-	-	2
8.	Muki Raharja	-	2	-	6
9.	Karaban Jaya	-	2	-	4
10.	Balai Gemuruh	-	-	-	4
11.	Madak	-	-	-	4
Jumlah		-	11	-	38

Sumber : Kecamatan Subah

Lanjutan Tabel 6.2.

No.	Desa/Kelurahan	Gerabah/ Keramik	Kerajinan Kain/Tenun	Makanan/ minuman	Lainnya
[1]	[2]	[3]	[4]	[5]	[6]
1.	Tebuah Elok	-	-	2	-
2.	Mensade	-	-	1	-
3.	Sei Sapak	-	-	4	-
4.	Sempurna	-	-	3	-
5.	Bukit Mulya	-	-	7	-
6.	Sei Deden	-	-	3	-
7.	Sabung	-	-	1	-
8.	Mukti Raharja	-	-	4	-
9.	Keraban Jaya	-	-	3	-
10.	Balai Gemuruh	-	-	7	-
11.	Madak	-	-	2	-
Jumlah		-	-	37	-

Sumber : Kecamatan Subah

TABEL : 6.2.
BANYAKNYA KOPERASI MENURUT JENISNYA
DI KECAMATAN SUBAH
2015

No.	Desa/Kelurahan	KUD	Koperasi Industri Kecil & Kerajinan Rakyat	Koperasi Simpan Pinjam	Non KUD Lainnya	Jumlah
[1]	[2]	[3]	[4]	[5]	[6]	[7]
1.	Tebuah Elok	1	-	-	-	1
2.	Mensade	1	-	-	-	1
3.	Sei Sapak	2	-	1	-	3
4.	Sempurna	2	-	2	-	4
5.	Bukit Mulya	1	-	-	-	1
6.	Sei Deden	-	-	1	1	2
7.	Sabung	1	-	-	-	1
8.	Mukti Raharja	1	-	-	-	1
9.	Karaban Jaya	1	-	-	-	1
10.	Balai Gemuruh	-	-	1	2	3
11.	Madak	1	-	-	-	1
Jumlah		11	-	5	3	19

Sumber : Kecamatan Subah

7

Transportasi

<https://samsat.kab.bps.go.id>

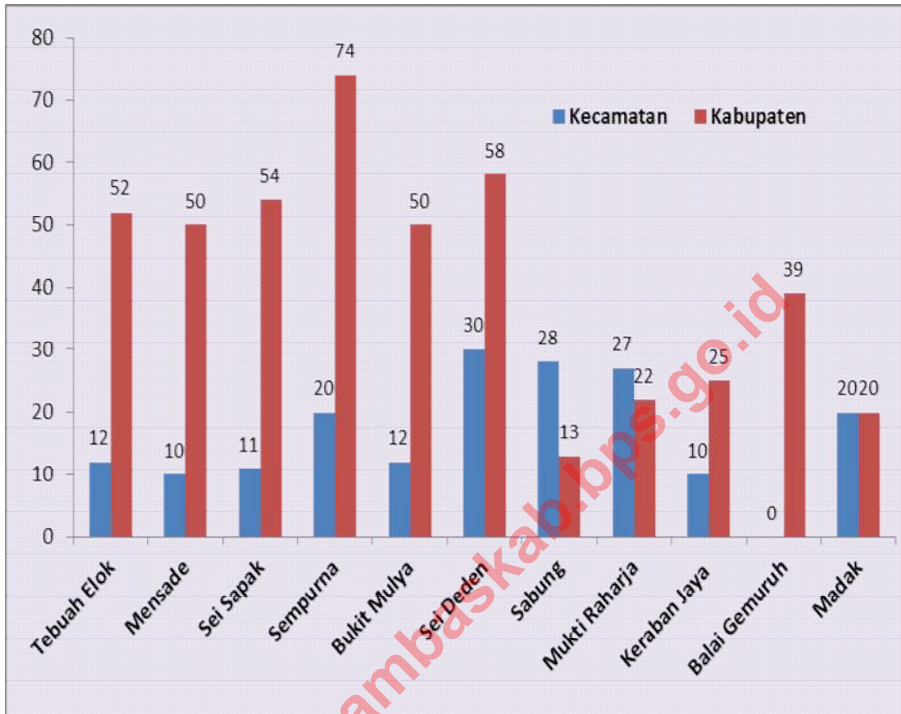
Dengan Luas wilayah yang cukup Besar dan jumlah desa sebanyak 11 membuat sarana transportasi desa di kecamatan subah begitu penting, terdapat sarana kendaraan umum dari ibu kota kecamatan ke ibu kota

kabupaten yaitu beberapa angkutan pedesaan dan ojek.

Dari sisi jarak, desa Sungai Deden adalah desa yang terjauh yaitu 58 Km dari kabupaten, sedangkan desa Sabung merupakan desa dengan jarak terdekat yaitu 13 Km dari kabupaten.

<https://sambaskab.bps.go.id>

Grafik 8. Jarak Antara Desa dengan Kecamatan dan Kabupaten di Kecamatan Subah



TABEL : 7.2.
JARAK ANTARA DESA DENGAN KECAMATAN DAN KABUPATEN MELALUI DARAT
(Km)

No.	Desa	Jarak (Km)	
		Kecamatan	Kabupaten
[1]	[2]	[3]	(4)
1.	Tebuah Elok	12	52
2.	Mensade	10	50
3.	Sei Sapak	11	54
4.	Sempurna	20	74
5.	Bukit Mulya	12	50
6.	Sei Deden	30	58
7.	Sabung	28	13
8.	Mukti Raharja	27	22
9.	Keraban Jaya	10	25
10.	Balai Gemuruh	0.3	39
11.	Madak	20	20

Sumber : Kecamatan Subah



DATA

MENCERDASKAN BANGSA

<https://sambaskab.bps.go.id>



BADAN PUSAT STATISTIK KABUPATEN SAMPAS

Jalan Pembangunan Sambas

Telp/Fax (0562) 392817

Email : bps6101@bps.go.id

Website : <https://sambaskab.bps.go.id>

ISSN 0215-6784

