

WILDA :

1671080




LABEL SEMENTARA
SENSUS BARANG 2014

Ruang	ID	Lokasi	Petugas
B7710	121-0196-1887-1	ANN 67	NAR

KECAMATAN ILIR TIMUR I DALAM ANGKA

1994



t Statistik

BPS

Kantor Statistik Kotamadia Palembang
Propinsi Sumatera Selatan

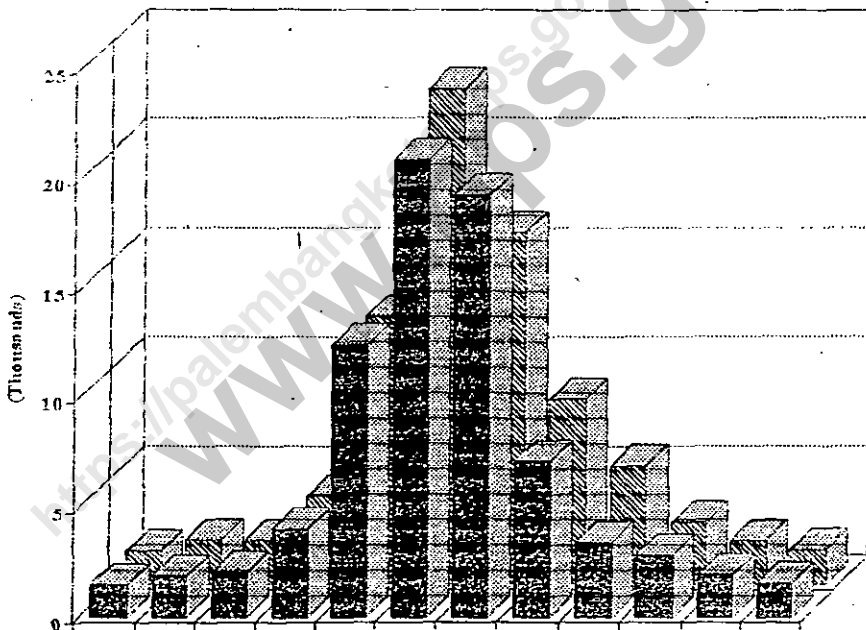
BIS.598.
REC.
IND

No. PUSTAKA : 10.1097.2601

M F N : 22

MILIK: UPT, PERPUSTAKAAN & DOK. STAT.
BPS - JAKARTA

KECAMATAN ILIR TIMUR I DALAM ANGKA 1994



BPS

Kantor Statistik Kotamadia Palembang
Propinsi Sumatera Selatan

KATA PENGANTAR

Publikasi " Kecamatan Iilir Timur I Dalam Angka 1994 " merupakan lanjutan dari publikasi tahun-tahun terdahulu dalam upaya mengembangkan perstatistikan dalam Kecamatan Iilir Timur I khususnya. Dalam Publikasi ini disajikan tabel tabel tentang berbagai bidang. Hal ini untuk memudahkan para konsumen data menelaah Kecamatan Iilir Timur I dewasa ini melalui data.

Data Statistik yang disajikan dalam publikasi ini merupakan data resmi, yang diperoleh melalui kegiatan B P S dan survei survei, juga di lengkapi data sekunder yang diperoleh dari berbagai Instansi Pemerintah dan masyarakat.

Disadari bahwa publikasi ini belum dapat memenuhi kebutuhan semua pemakai data, karena adanya kekurangan dan keterbatasan waktu dan data data tersedia.

Akhir kata diucapkan terima kasih dan penghargaan kepada semua pihak, utamanya Bapak Camat Iilir Timur I yang telah membantu sehingga dapat diterbitkan publikasi ini. Untuk memperbaiki publikasi ini dimasa yang akan datang sangat diharapkan kritik dan saran dari pemakai data.

Palembang, April 1997

CABANG PERWAKILAN BPS
KANTOR STATISTIK KODIA PALEMBANG
Mantri Statistik,


SYAIFUL ANWAR

NIP.340009692

PEMERINTAH KOTAMADIA DATI II PALEMBANG
KECAMATAN ILIR TIMUR I

S A M B U T A N
CAMAT KEPALA WILAYAH KECAMATAN ILIR TIMUR I


Penerbitan publikasi KECAMATAN ILIR TIMUR I DALAM ANGKA 1994 merupakan penerbitan berkala setiap tahun. Hal ini saya sambut gembira karena usaha penerbitan publikasi ini sangat berguna baik untuk penyusunan rancangan maupun untuk evaluasi setiap pelaksanaan pembangunan di Kecamatan Ilir Timur I.

Data Statistik yang disajikan dalam publikasi ini kiranya dapat membantu/memudahkan proses pembuatan keputusan/kebijaksanaan yang objektif dalam setiap gerak pelaksanaan pembangunan di segala bidang. Selain itu dengan adanya penyajian data secara berkala ini diharapkan dapat dipelajari dampak dari pembangunan yang telah dilaksanakan serta dapat merencanakan sasaran yang akan dicapai pada masa yang akan datang.

Pada kesempatan ini saya mengucapkan terima kasih kepada Mantri Statistik yang telah berupaya mengumpulkan, mengolah, memeriksa dan menerbitkan publikasi ini, juga kepada semua pihak yang telah membantu hingga publikasi Kecamatan Dalam Angka ini dapat diterbitkan.

Demikian semoga buku ini dapat bermanfaat bagi kita semua.

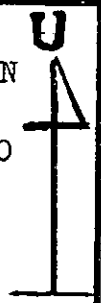
Palembang, April 1997

CAMAT ILIR TIMUR I KODIA PALEMBANG, 

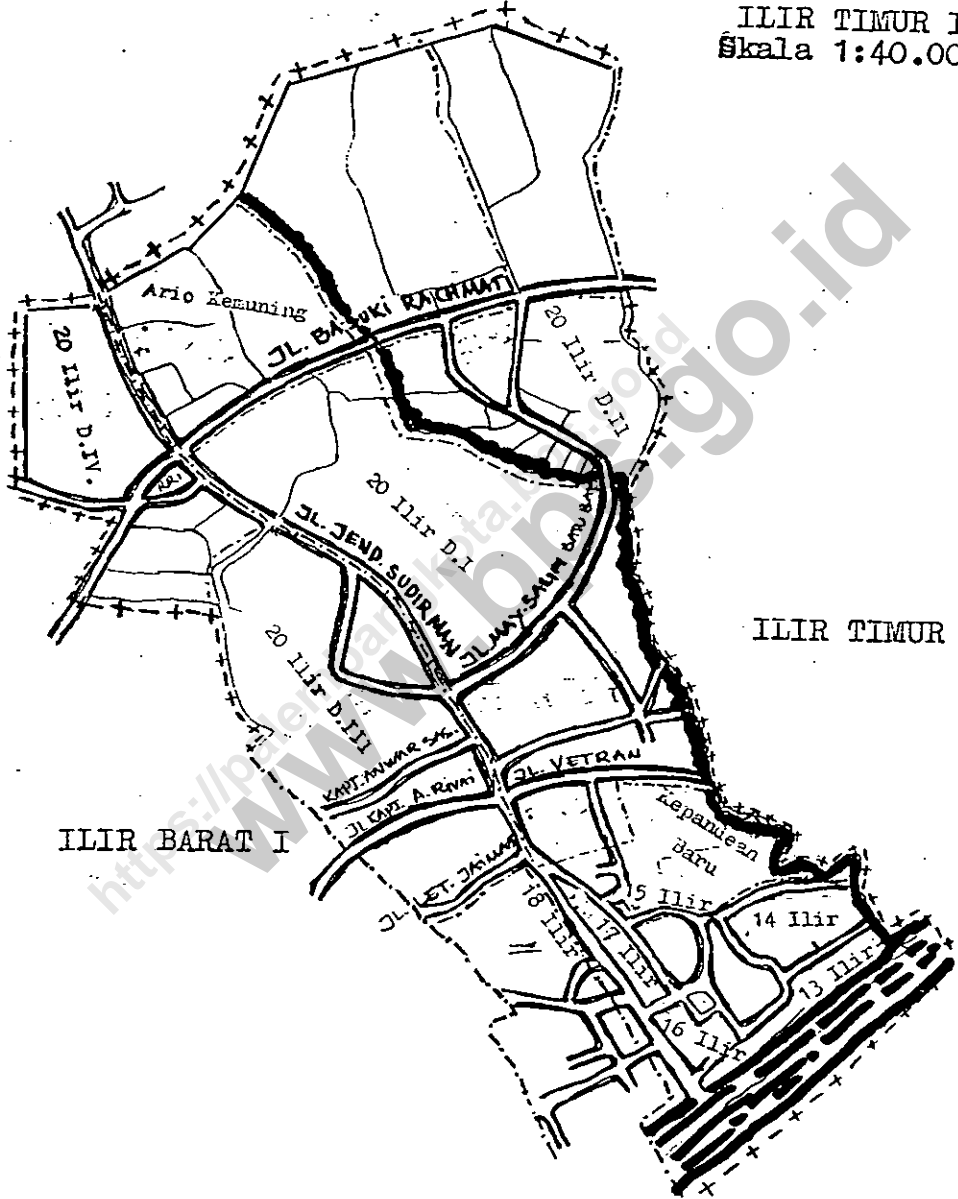
Drs. M. ALI MAMAT

NIP. 440014891

PETA KECAMATAN
ILIR TIMUR I
Skala 1:40.000



SUKARAME



ILIR TIMUR II

ILIR BARAT I

SEBERANG ULU II

Tabel I.1. Luas Wilayah Menurut Kelurahan
Keadan Tahun 1994

Kelurahan	Luas (Ha)	% dari luas seluruhnya
(1)	(2)	(3)
13 ILIR	8,20	0,51
14 ILIR	8,70	0,54
15 ILIR	22,83	1,43
16 ILIR	24,00	1,50
17 ILIR	30,00	1,88
18 ILIR	18,00	1,13
20 ILIR 1	513,00	32,11
20 ILIR 2	500,00	31,29
20 ILIR 3	275,00	17,21
20 ILIR 4	96,00	6,01
ARIO KEMUNING	90,00	5,63
KEPANDEAN BARU	12,00	0,75
J u m l a h	1.597,73	99,99

Sumber : Kecamatan Ilir Timur I

Tabel. I.2. Luas Tanah Kering Menurut Jenis
Penggunaan Tanah Di Kelurahan
Pada Tahun 1994

Kelurahan	Tanah lebak	Tanah kering	Bangunan/ Pekarangan
(1)	(2)	(3)	(4)
13 ILIR	-	-	8,00
14 ILIR	-	-	8,60
15 ILIR	-	-	20,83
16 ILIR	-	-	22,00
17 ILIR	-	-	28,00
18 ILIR	-	-	14,00
20 ILIR 1	3	-	502,00
20 ILIR 2	4	12	476,00
20 ILIR 3	-	4	254,00
20 ILIR 4	2	2	89,00
ARIO KEMUNING	-	3	82,00
KEPANDEAN BARU	-	-	10,00
J u m l a h	9	21	1.514,43

Sumber : Kecamatan Ilir Timur I

Lanjutan Tabel. I.2.

	Tanah Pemerintah	Lainnya	Jumlah
	(4)	(5)	(6)
13 ILIR	0,20	-	8,20
14 ILIR	0,10	-	8,70
15 ILIR	2,00	-	22,83
16 ILIR	2,00	-	24,00
17 ILIR	1,00	1,00	30,00
18 ILIR	1,00	1,00	16,00
20 ILIR 1	8,00	2,00	513,00
20 ILIR 2	7,00	1,00	500,00
20 ILIR 3	12,00	5,00	275,00
20 ILIR 4	2,00	1,00	96,00
ARIO KEMUNING	4,00	1,00	90,00
KEPANDEAN BARU	1,00	1,00	12,00
J u m l a h	40,30	13,00	1.595,73

Sumber : Kecamatan Ilir Timur I

Tabel. I.3. Luas Tanah Sawah Menurut Jenis Penggunaan Tanah dan Kelurahan Pada Akhrit Tahun 1994

Kelurahan	Diusahaka untuk pertanian	Tidak diusahakan untuk pertanian
(1)	(2)	(3)
13 ILIR	-	-
14 ILIR	-	-
15 ILIR	-	-
16 ILIR	-	-
17 ILIR	-	-
18 ILIR	-	-
20 ILIR 1	-	3
20 ILIR 2	-	4
20 ILIR 3	-	-
20 ILIR 4	-	2
ARIO KEMUNING	-	-
KEPANDEAN BARU	-	-
J u m l a h	-	9

Sumber: kecamatan Ilir Timur I

Tabel.II.1. Jumlah Kepala Keluarga Per RT/RW
 Dirinci Menurut Kelurahan
 Pada Akhir Tahun 1994

Kelurahan	KEPALA Keluarga	Rukun Warga (RW)	Rukun Tetangga (RT)
(1)	(2)	(3)	(4)
13 ILIR	763	4	11
14 ILIR	831	5	15
15 ILIR	2.563	-	23
16 ILIR	710	5	16
17 ILIR	1.156	6	18
18 ILIR	727	4	10
20 ILIR 1	7.616	25	104
20 ILIR 2	6.672	25	87
20 ILIR 3	3.783	24	70
20 ILIR 4	3.943	11	35
ARIO KEMUNING	1.524	6	18
KEPANDEAN BARU	728	2	9
J u m l a h	31.016	117	416

Sumber: Kecamatan Ilir Timur I

Tabel. II.2. Pembagian Wilayah Administrasi Pemerintahan Pada Akhir Tahun 1994

DESA SWADAYA	DESA SWAKARYA	DESA SWASEMBADA
(1)	(2)	(3)
-	-	13 ILIR
-	-	14 ILIR
-	-	15 ILIR
-	-	16 ILIR
-	-	17 ILIR
-	-	18 ILIR
-	-	20 ILIR 1
-	-	20 ILIR 2
-	-	20 ILIR 3
-	-	20 ILIR 4
-	-	ARIO KEMUNING
-	-	KEPANDEAN BARU

Sumber : Kecamatan Ilir Timur I

Tabel. III.1 Jumlah Sarana Perekonomian Menurut Kelurahan Pada Akhir Tahun 1994

Kelurahan	Pasar permanen	Pasar tdk Permanen	Toko
(1)	(2)	(3)	(4)
13 ILIR	-	-	24
14 ILIR	-	1	20
15 ILIR	-	-	125
16 ILIR	1	-	1.043
17 ILIR	-	-	1.025
18 ILIR	-	-	649
20 ILIR 1	1	-	315
20 ILIR 2	1	-	26
20 ILIR 3	-	1	700
20 ILIR 4	-	1	32
ARIO KEMUNING	1	-	68
KEPANDEAN BARU	-	-	36
J u m l a h	3	3	4.227

Sumber : Kecamatan Ilir Timur I

Tabel.III.2. Jumlah Hotel / Penginapan
 Dirinci Menurut Kelurahan
 Pada Akhir Tahun 1994

Kelurahan	Hotel	Penginapan	Jumlah
(1)	(2)	(3)	(5)
13 ILIR	1	-	1
14 ILIR	-	-	-
15 ILIR	2	1	3
16 ILIR	2	-	2
17 ILIR	2	3	5
18 ILIR	3	-	3
20 ILIR 1	4	-	4
20 ILIR 2	1	-	1
20 ILIR 3	2	3	5
20 ILIR 4	-	1	1
ARIO KEMUNING	-	-	-
KEPANDEAN BARU	-	-	-
Jumlah	17	8	25

Sumber : Kecamatan Ilir Timur I

Tabel.III.3. Jumlah Hotel Berbintang dan Melati
Dirinci Per Kelurahan Pada Akhir
Tahun 1994

Kelurahan	Berbintang	Melati	Jumlah
(1)	(2)	(3)	(4)
13 ILIR	-	1	1
14 ILIR	-	-	-
15 ILIR	1	1	2
16 ILIR	-	2	2
17 ILIR	2	-	2
18 ILIR	-	3	3
20 ILIR 1	-	4	4
20 ILIR 2	-	1	1
20 ILIR 3	2	-	2
20 ILIR 4	-	-	-
ARIO KEMUNING	-	-	-
KEPANDEAN BARU	-	-	-
Jumlah	5	12	17

Sumber : Kecamatan Ilir Timur I

MILIK
UPT. PERPUSTAKAAN &
DOKUMENTASI STATISTIK
BIRO PUSAT STATISTIK

Tabel.III.4. Jumlah Bioskop Dirinci Menurut Gedung, Studio dan Kelurahan Pada Akhir Tahun 1994

Kelurahan	Gedung	Studio
(1)	(2)	(3)
13 ILIR	-	-
14 ILIR	-	-
15 ILIR	1	1
16 ILIR	-	-
17 ILIR	-	-
18 ILIR	2	7
20 ILIR 1	-	-
20 ILIR 2	-	-
20 ILIR 3	-	-
20 ILIR 4	-	-
ARIO KEMUNING	-	-
KEPANDEAN BARU	-	-
Jumlah	3	8

Sumber : Kecamatan Ilir Timur I

Tabel. IV.1. Luas, Jumlah Penduduk, Kepadatan Penduduk Menurut Kelurahan Pada Akhir Tahun 1994

Kelurahan	Luas (Ha)	Jumlah Penduduk	kepadatan Tiap Ha
(1)	(2)	(3)	(4)
13 ILIR	8,20	3.997	487
14 ILIR	8,70	3.923	451
15 ILIR	22,83	8.100	355
16 ILIR	24,00	3.008	125
17 ILIR	30,00	5.653	188
18 ILIR	18,00	3.928	218
20 ILIR 1	513,00	43.499	85
20 ILIR 2	500,00	36.200	72
20 ILIR 3	275,00	24.661	90
20 ILIR 4	96,00	15.656	163
ARIO KEMUNING	90,00	11.207	124
KEPANDEAN BARU	12,00	3.161	263
Jumlah	1.597,73	163.006	102

Sumber : Kecamatan Iilir Timur I

Tabel. IV.2. Jumlah Penduduk Dirinci Menurut Jenis Kelamin dan Kelurahan Pada Akhir Tahun 1994

Kelurahan	laki-laki	Perempuan	Jumlah
(1)	(2)	(3)	(4)
13 ILIR	1.952	2.045	3.997
14 ILIR	1.998	1.925	3.923
15 ILIR	4.040	4.060	8.100
16 ILIR	1.508	1.500	3.008
17 ILIR	2.795	2.858	5.653
18 ILIR	1.999	1.927	3.926
20 ILIR 1	22.618	20.881	43.499
20 ILIR 2	16.944	19.271	36.215
20 ILIR 3	12.232	12.429	24.661
20 ILIR 4	8.476	7.180	15.656
ARIO KEMUNING	5.589	5.618	11.207
KEPANDEAN BARU	1.557	1.604	3.161
Jumlah	81.708	81.298	163.006

Sumber : Kecamatan Ilir Timur I

Tabel. IV.3 Jumlah Penduduk Dirinci Menurut
Kewarganegaraan dan Kelurahan
Pada Akhir Tahun 1994

Kelurahan	W N I	W N A	Jumlah
(1)	(2)	(3)	(4)
13 ILIR	3.712	285	3.997
14 ILIR	3.567	356	3.923
15 ILIR	5.219	2.881	8.100
16 ILIR	2.369	639	3.008
17 ILIR	5.207	446	5.653
18 ILIR	3.368	558	3.926
20 ILIR 1	42.348	1.151	43.499
20 ILIR 2	35.973	242	36.215
20 ILIR 3	22.062	2.599	24.661
20 ILIR 4	15.616	40	15.656
ARIO KEMUNING	10.968	239	11.207
KEPANDEAN BARU	2.764	397	3.161
Jumlah	153.173	9.833	163.006

Sumber : Kecamatan Ilir Timur I

Tabel.IV.4. Jumlah Penduduk WNI Menurut Jenis Kelamin dan Kelurahan Pada Akhir Tahun 1994

Kelurahan	laki-laki	Perempuan	Jumlah
(1)	(2)	(3)	(4)
13 ILIR	1.820	1.892	3.712
14 ILIR	1.817	1.750	3.567
15 ILIR	2.629	2.546	5.175
16 ILIR	1.207	1.162	2.369
17 ILIR	2.594	2.613	5.207
18 ILIR	1.704	1.664	3.368
20 ILIR 1	22.051	20.297	42.348
20 ILIR 2	16.848	19.127	35.973
20 ILIR 3	10.782	11.280	22.062
20 ILIR 4	8.451	7.165	15.616
ARIO KEMUNING	5.464	5.504	10.968
KEPANDEAN BARU	1.374	1.390	2.764
Jumlah	76.762	76.411	153.173

Sumber : Kecamatan Ilir Timur I

Tabel.IV.5. Jumlah Penduduk WNA Menurut
Jenis Kelamin dan Kelurahan
Pada Akhir Tahun 1994

Kelurahan	laki-laki	Perempuan	Jumlah
(1)	(2)	(3)	(4)
13 ILIR	132	153	285
14 ILIR	181	175	350
15 ILIR	1.388	1.493	2.881
16 ILIR	301	338	639
17 ILIR	201	245	446
18 ILIR	295	263	558
20 ILIR 1	567	584	1.151
20 ILIR 2	98	144	242
20 ILIR 3	1.450	1.149	2.599
20 ILIR 4	25	15	40
ARIO KEMUNING	125	114	239
KEPANDEAN BARU	183	214	397
Jumlah	4.946	4.887	9.833

Sumber : Kecamatan Ilir Timur I

Tabel IV.6. Jumlah Penduduk, Rata-rata Per Rumah
Tangga menurut Kelurahan
Pada Akhir Tahun 1994

Kelurahan	Jumlah Penduduk	Jumlah Rumah Tangga	Rata-rata Jiwa per Rumah-tangga
(1)	(2)	(3)	(4)
13 ILIR	3.997	763	5,2
14 ILIR	3.923	831	4,7
15 ILIR	8.100	2.563	3,2
16 ILIR	3.008	710	4,2
17 ILIR	5.653	1.156	4,9
18 ILIR	3.926	727	5,4
20 ILIR 1	43.499	7.616	5,7
20 ILIR 2	36.215	6.672	5,4
20 ILI 3	24.661	3.783	6,5
20 ILIR 4	15.656	3.943	3,8
ARIO KEMUNING	11.207	1.524	7,4
KEPANDEAN BARU	3.161	728	4,3
Jumlah	163.006	31.016	5,2

Sumber : Kecamatan Ilir Timur I

Tabel.IV.7 Jumlah Penduduk dirinci Menurut
Wajib KTP dan yang Telah Memiliki KTP
Pada Akhir Tahun 1994

Kelurahan	Jumlah Penduduk	Penduduk Wajib KTP	Penduduk Yang telah mempunyai KTP
(1)	(2)	(3)	(4)
13 ILIR	3.997	2.171	1.826
14 ILIR	39232	1.543	2.380
15 ILIR	8.100	4.669	3.431
16 ILIR	3.008	2.029	979
17 ILIR	5.653	3.000	2.653
18 ILIR	3.926	2.799	1.129
20 ILIR 1	43.499	25.672	17.827
20 ILIR 2	36.215	20.106	16.094
20 ILIR 3	24.661	14.165	10.496
20 ILIR 4	15.656	15.358	298
ARIO KEMUNING	11.207	7.473	3.734
KEPANDEAN BARU	3.161	1.909	1.256
Jumlah	163.006	100.894	62.103

Sumber : Kecamatan Iilir Timur I

Tabel.V.1 Jumlah Taman Kanak-Kanak
Dirinci Menurut Negeri dan
Swasta Pada Akhir Tahun 1994

Kelurahan	Negeri	Swasta
(1)	(2)	(3)
13 ILIR	-	-
14 ILIR	-	-
15 ILIR	-	2
16 ILIR	-	-
17 ILIR	-	2
18 ILIR	-	1
20 ILIR 1	-	14
20 ILIR 2	-	2
20 ILIR 3	-	2
20 ILIR 4	-	3
ARIO KEMUNING	-	3
KEPANDEAN BARU	-	1
Jumlah	-	30

Sumber : Kecamatan Ilir Timur I

Tabel.V.2 Jumlah Sekolah Dasar Dirinci
Menurut Negeri dan Swasta
Pada Akhir Tahun 1994

Kelurahan	Negeri	Swasta
(1)	(2)	(3)
13 ILIR	4	-
14 ILIR	2	-
15 ILIR	6	3
16 ILIR	-	-
17 ILIR	-	2
18 ILIR	-	-
20 ILIR 1	25	7
20 ILIR 2	22	-
20 ILIR 3	8	4
20 ILIR 4	14	1
ARIO KEMUNING	2	1
KEPANDEAN BARU	-	1
Jumlah	83	19

Sumber : Kecamatan Ilir Timur I

Tabel.V.3. Jumlah Sekolah Menengah Pertama
 Dirinci Menurut Negeri dan Swasta
 Pada Akhir Tahun 1994

Kelurahan	Negeri	Swasta
(1)	(2)	(3)
13 ILIR	-	-
14 ILIR	-	-
15 ILIR	-	3
16 ILIR	-	-
17 ILIR	1	2
18 ILIR	-	1
20 ILIR 1	-	10
20 ILIR 2	3	8
20 ILIR 3	1	5
20 ILIR 4	-	5
ARIO KEMUNING	-	2
KEPANDEAN BARU	-	1
Jumlah	5	37

Sumber : Kecamatan Ilir Timur I

Tabel.V.4. Jumlah Sekolah Menengah Tingkat Atas
Dirinci Menurut Negeri dan Swasta
Pada Akhir Tahun 1994

Kelurahan	Negeri	Swasta
13 ILIR	-	-
14 ILIR	-	-
15 ILIR	-	2
16 ILIR	-	-
17 ILIR	1	2
18 ILIR	-	1
20 ILIR 1	2	12
20 ILIR 2	6	-
20 ILIR 3	1	-
20 ILIR 4	-	4
ARIO KEMUNING	-	2
KEPANDEAN BARU	-	-
Jumlah	10	23

Sumber : Kelurahan dalam Kec. Ilir Timur I

Tabel.V.5 Jumlah Perguruan Tinggi Dirinci Negeri dan Swasta Menurut Kelurahan Pada Akhir Tahun 1994

Kelurahan	Negeri	Swasta
(1)	(2)	(3)
13 ILIR	-	-
14 ILIR	-	-
15 ILIR	-	-
16 ILIR	-	-
17 ILIR	-	-
18 ILIR	-	-
20 ILIR 1	1	2
20 ILIR 2	-	1
20 ILIR 3	-	1
20 ILIR 4	-	2
ARIO KEMUNING	-	-
KEPANDEAN BARU	-	-
Jumlah	1	6

Sumber : Kecamatan Ilir Timur I

Tabel.VI.1. Jumlah Sarana Kesehatan Dirini Menurut Keluarahan Pada Akhir Tahun 1994

Kelurahan	Rumah sakit	Rumah sakit Bersalin	Poliklinik
(1)	(2)	(3)	(4)
13 ILIR	-	1	-
14 ILIR	-	-	-
15 ILIR	-	-	-
16 ILIR	-	-	-
17 ILIR	-	-	-
18 ILIR	-	-	-
20 ILIR 1	2	1	-
20 ILIR 2	-	1	1
20 ILIR 3	-	3	2
20 ILIR 4	-	-	-
ARIO KEMUNING	-	1	-
KEPANDEAN BARU	-	-	-
Jumlah	2	7	3

Sumber : Kelurahan dalam Kec. Ilir Timur I

Tabel.6.1. Lanjutan

Puskesmas	Puskesmas Pembantu	Rumah Bersalin	Tempat Praktek Dokterk
(1)	(2)	(3)	(4)
-	1	1	-
-	-	-	3
-	-	-	9
-	-	-	2
1	-	-	30
-	-	-	2
1	2	1	9
1	8	1	3
1	1	3	6
1	1	-	1
-	-	1	6
-	1	-	3
5	14	7	80

Sumber : Kecamatan Ilir Timur I

Tabel .VI.2. Jumlah Tenaga Kesehatan Dirinci Menurut keluarahan Keadaan Pada Akhir Tahun 1994

Kelurahan	Dokter	Mantri kesehatan/ Perawat	Bidan	Dukun Bersalin
(1)	(2)	(3)	(4)	(5)
13 ILIR	-	1	1	-
14 ILIR	3	-	-	-
15 ILIR	5	-	-	-
16 ILIR	1	-	-	-
17 ILIR	5	15	-	-
18 ILIR	2	1	2	-
20 ILIR 1	75	34	35	9
20 ILIR 2	9	7	3	3
20 ILIR 3	83	7	-	2
20 ILIR 4	1	5	-	-
ARIO KEMUNING	6	10	30	-
KEPANDEAN BARU	5	-	1	-
Jumlah	195	80	72	14

Sumber : Kecamatan Ilir Timur I

Tabel.VI.3. Jumlah Pencapaian Peserta KB Aktif
Dirinci Menurut Jenis Alat Komtrasipsi
Selama Tahun Anggaran 1994/1995

KELURAHAN	MOP	MOW	I U D	IMPLANT
(1)	(2)	(3)	(4)	(5)
13 ILIR	-	106	277	200
14 ILIR	-	117	289	195
15 ILIR	3	158	287	223
16 ILIR	-	150	288	207
17 ILIR	-	140	170	231
18 ILIR	-	181	223	261
20 ILIR 1	33	987	967	545
20 ILIR 2	20	824	647	585
20 ILIR 3	5	531	660	335
20 ILIR 4	4	379	534	310
ARIO KEMUNING	3	118	251	150
KEPANDEAN BARU	-	113	249	146
JUMLAH	68	3.804	4.852	3.388

Sumber : PLKB Kecamatan Ilir Timur I

Tabel.6.3. Lanjutan

	PIL	SUNTIKAN	KONDOM	OVAG
	(2)	(3)	(4)	(5)
13 ILIR	237	649	35	-
14 ILIR	273	596	16	-
15 ILIR	316	781	21	-
16 ILIR	211	506	35	15
17 ILIR	205	507	67	4
18 ILIR	178	685	56	2
20 ILIR 1	1.655	1.717	323	12
20 ILIR 2	1.023	1.793	40	8
20 ILIR 3	530	1.019	72	18
20 ILIR 4	569	880	68	13
ARIO KEMUNING	305	659	182	4
KEPANDEAN BARU	131	535	29	-
JUMLAH	5.633	10.731	944	86

Sumber : PLKB Kecamatan Ilir Timur I

Tabel.VII.1. Jumlah Tempat Ibadah Dirinci Menurut Kelurahan Pada Akhir Tahun 1994

Kelurahan	Mesjid	Langgar/ Mushala	Gereja
(1)	(2)	(3)	(4)
13 ILIR	2	3	-
14 ILIR	-	2	-
15 ILIR	-	5	2
16 ILIR	-	3	-
17 ILIR	1	4	4
18 ILIR	-	1	-
20 ILIR 1	18	17	7
20 ILIR 2	23	11	1
20 ILIR 3	6	12	-
20 ILIR 4	7	3	-
ARIO KEMUNING	5	3	-
KEPANDEAN BARU	-	1	1
Jumlah	62	65	15

Sumber : Kecamatan Ilir Timur I

Tabel.7.1. Lanjutan

	Vihara/Kelenteng	Pura
	(5)	(6)
13 ILIR	-	-
14 ILIR	-	-
15 ILIR	1	-
16 ILIR	1	-
17 ILIR	2	-
18 ILIR	-	-
20 ILIR 1	2	-
20 ILIR 2	-	-
20 ILIR 3	2	-
20 ILIR 4	-	-
ARIO KEMUNING	-	-
KEPANDEAN BARU	1	-
JUMLAH	9	-

Sumber : Kecamatan Ilir Timur I

Tabel.VII.2. Jumlah Penduduk Berdasarkan Agama yang Dianut Dirinci Menurut Kelurahan Pada Tahun 1994

Kelurahan	Islam	Katholik	Protestan
(1)	(2)	(3)	(4)
13 ILIR	3.320	40	39
14 ILIR	2.842	101	227
15 ILIR	2.822	1.827	1.823
16 ILIR	902	253	104
17 ILIR	1.541	1.006	1.307
18 ILIR	1.772	720	687
20 ILIR 1	33.767	2.345	1.828
20 ILIR 2	35.128	620	195
20 ILIR 3	14.648	2.732	1.473
20 ILIR 4	15.405	68	143
ARIO KEMUNING	9.128	415	1.059
KEPANDEAN BARU	548	908	274
Jumlah	121.823	11.035	9.159

Sumber : Kecamatan Ilir Timur I

Tabel.7.2.Lanjutan

KELURAHAN	BUDHA	HINDU	JUMLAH
(1)	(2)	(3)	(4)
13 ILIR	598	-	3.997
14 ILIR	753	-	3.923
15 ILIR	1.628	-	8.100
16 ILIR	1.748	1	3.008
17 ILIR	1.778	21	5.653
18 ILIR	734	13	3.926
20 ILIR 1	5.506	53	43.499
20 ILIR 2	158	114	36.215
20 ILIR 3	4.458	1.350	24.661
20 ILIR 4	40	-	15.656
ARIO KEMUNING	500	105	11.207
KEPANDEAN BARU	1.431	-	3.161
Jumlah	19.332	1.657	163.006

Sumber : Kecamatan Ilir Timur I.