



Katalog BPS : 1101002.33.08.030

Kecamatan Dalam Angka ***Kecamatan Ngluwar*** **2015**



**BADAN PUSAT STATISTIK
KABUPATEN MAGELANG**

Judul Buku : KECAMATAN NGLUWAR
DALAM ANGKA 2015

Katalog BPS : 1101002.33.08.030

Nomor Publikasi : 33080030.1501

ISSN : 2406.9930

Ukuran Buku : 16,5 x 21,5 cm

Jumlah Halaman : 62

Naskah : Seksi Nerwilis

Gambar Kulit : Seksi IPDS

Diterbitkan Oleh : BPS Kabupaten Magelang

<http://magelang.kab.bps.go.id>

Kata Sambutan

Syukur Alhamdulillah kita panjatkan kehadiran Allah SWT, karena atas limpahan rahmat dan hidayah-Nya maka publikasi “Ngluwar Dalam Angka Tahun 2015” selesai dilaksanakan sesuai dengan yang direncanakan.

Tuntutan peningkatan pembangunan di berbagai sektor kehidupan sangat dibutuhkan dukungan informasi dan data statistik yang lengkap, akurat dan tepat waktu. Dengan demikian penerbitan publikasi ini diharapkan dapat menjadi referensi sekaligus sumber data resmi dalam perumusan kebijaksanaan pemerintahan, pembangunan dan sebagainya, baik bagi instansi pemerintah, maupun masyarakat pada umumnya.

Pada kesempatan ini saya ucapkan terima kasih kepada BPS Kabupaten Magelang yang telah bekerja dengan keras hingga penyusunan publikasi ini dapat diselesaikan. Terima kasih pula kepada seluruh jajaran Pemerintah Desa, maupun Instansi lain atas penyampaian data dan informasi sebagai sumber data.

Mudah-mudahan publikasi ini dapat memberikan manfaat bagi semua pihak utamanya demi kemajuan pembangunan di Magelang khususnya dan Nasional pada umumnya.

Akhirnya, saya mengharapkan agar kegiatan pengumpulan data ini tetap terwujud secara berkesinambungan di setiap sektor pembangunan, agar keputusan yang diambil nantinya lebih terarah.

Ngluwar, Oktober 2015

Camat Ngluwar

KUNTA HENDRADATA..S.Sos

Kata Pengantar

Kecamatan Ngluwar Dalam Angka adalah publikasi tahunan yang diterbitkan oleh BPS Kabupaten Magelang. Publikasi ini menyajikan data secara komprehensif dari berbagai bidang. Buku ini dimaksudkan untuk memberi gambaran tentang keadaan geografis, ciri-ciri, dan keadaan sosial ekonomi penduduk tingkat kecamatan.

Publikasi tahun 2015 merupakan lanjutan publikasi tahun sebelumnya, memuat beberapa perubahan dan perbaikan, penambahan dan penyederhanaan tabel-tabel. Dalam semua tabel telah diusahakan untuk dapat menyajikan data tahun terakhir. Jika data tahun terakhir belum tersedia, maka disajikan data sebelumnya.

Kami menyadari bahwa publikasi ini dapat terwujud berkat kerjasama dan partisipasi yang baik dari berbagai pihak. Oleh karenanya kami ucapkan terima kasih kepada :

1. Yth. Kepala Badan Pusat Statistik Kabupaten Magelang
2. Yth. Camat Ngluwar
3. Yth. Kepala Instansi/Dinas/Lembaga/Badan baik pemerintah maupun swasta
4. Yth. Kepala Desa beserta jajarannya

Publikasi ini masih banyak kekurangannya, untuk itu demi perbaikan dan penyempurnaan publikasi dimasa datang tanggapan dan saran yang bersifat membangun sangat diharapkan. Semoga publikasi ini dapat bermanfaat bagi kita semua.

Ngluwar, Oktober 2015

Penyusun,

MUNFIATI LESTARI

Daftar Isi

Kata Sambutan.....	i
Kata Pengantar.....	ii
Daftar Isi.....	iii
Daftar Tabel.....	iv
Daftar Grafik.....	vii
1. Keadaan Geografi.....	1
2. Pemerintahan	12
3. Penduduk dan Sosial	17
4. Pendidikan.....	35
5. Kesehatan	42
6. Pertanian.....	47
7. Produk Domestik Regional Bruto (PDRB)	56

Daftar Tabel

1. Keadaan Geografi	
1.1. Kondisi Desa Menurut Kemiringan Lahan Dirinci Per Desa , 2014.....	5
1.2. Luas Wilayah Menurut Jenis Penggunaan Tanah Desa Dirinci Per Desa, 2014 (Ha).....	6
1.3. Luas Wilayah Menurut Jenis Penggunaan Tanah Sawah Dirinci Per Desa, 2014 (Ha).....	8
1.4. Jumlah Tanah Bengkok dan Kas Desa Dirinci Per Desa, 2014 (Ha).....	11
2. Pemerintahan	
2.1. Banyaknya Dusun, RW, dan RT Dirinci Per Desa, 2014.....	13
2.2. Banyaknya Balai dan Kantor Desa Dirinci Per Desa, 2014.....	14
2.3. Nama Kepala Desa dan Sekretaris Desa Dirinci Per Desa, 2014.....	15
2.4. Tingkat Pendidikan Perangkat Desa, 2014.....	16
3. Penduduk dan Sosial	
3.1. Estimasi Jumlah Penduduk Menurut Jenis Kelamin dan Sex Ratio Penduduk Dirinci Menurut Desa , 2014.....	18
3.2. Kepadatan Penduduk Dirinci Menurut Desa , 2014.....	20
3.3. Estimasi Jumlah Penduduk Menurut Kelompok Umur (Tahun) dan Jenis Kelamin Dirinci Per Desa, 2014.....	21
3.4. Estimasi Jumlah Penduduk Menurut Jenis Kelamin Dirinci Menurut Kelompok Umur, 2014.....	26
3.5. Banyaknya Nikah, Talak, Cerai dan Rujuk Dirinci Per Desa, 2014.....	28
3.6. Banyaknya Perkawinan Menurut Usia Mempelai Laki-Laki Dirinci Per Desa, 2014.....	29
3.7. Banyaknya Perkawinan Menurut Usia Mempelai Perempuan Dirinci Per Desa, 2014.....	30

3.8	Persentase Jumlah Pemeluk Agama Dirinci Per Desa, 2014.....	31
3.9	Banyaknya Tempat Ibadah Dirinci Per Desa, 2014	32
3.10	Jumlah Peserta KB Aktif Menurut Jenis Kontrasepsi Dirinci Per Desa, 2014.....	33
3.11	Jumlah (PUS) yang Tidak Ber KB Menurut Faktor Penyebab Kondisi Akhir Desember Dirinci Per Desa, 2014.....	34
 4. Pendidikan		
4.1	Jumlah Fasilitas Pendidikan Negeri Dirinci Per Desa, 2014	36
4.2	Jumlah Fasilitas Pendidikan Swasta Dirinci Per Desa, 2014.....	38
4.3	Jumlah Siswa, Guru dan Ratio Murid terhadap Guru Dirinci Menurut Lembaga Pendidikan Negeri, 2014	40
4.4	Jumlah Siswa, Guru dan Ratio Murid terhadap Guru Dirinci Menurut Lembaga Pendidikan Swasta, 2014.....	41
 5. Kesehatan		
5.1	Jumlah Sarana Kesehatan Dirinci Per Desa, 2014.....	43
5.2	Banyaknya Tenaga Kesehatan yang Bertempat Tinggal di Desa Dirinci Per Desa, 2014	45
5.3	Dua Puluh Besar Penyakit yang Ditangani di Puskesmas, 2014.....	46
 6. Pertanian		
6.1	Luas Tanam Bersih, Puso dan Panen Padi Dirinci per Bulan, 2014 (Ha).....	48
6.2	Luas Tanam Bersih, Puso dan Panen Jagung Dirinci per Bulan, 2014 (Ha)	49
6.3	Luas Tanam Bersih, Puso dan Panen Kacang Tanah Dirinci per Bulan, 2014 (Ha)	50
6.4	Luas Tanam Bersih, Puso dan Panen Ubi Kayu Dirinci per Bulan, 2014 (Ha)	51
6.5	Luas Tanam Bersih, Puso dan Panen Ubi Jalar Dirinci per Bulan, 2014 (Ha).....	52
6.6	Jumlah Populasi Ternak Besar, Kecil dan Unggas Dirinci per Bulan, 2014 (Ha)	53
6.7	Banyaknya Kelompok Tani, Kelompok Budidaya Ikan, Kelompok Tani Ternak, dan Kelompok Wanita Tani Dirinci per Desa, 2014.....	55

7. Produk Domestik Regional Bruto (PDRB)

7.1	PDRB Menurut Lapangan Usaha Atas Dasar Harga Berlaku, 2011 - 2013 (Juta Rupiah).....	57
7.2	PDRB Menurut Lapangan Usaha Atas Dasar Harga Konstan 2000, 2011 - 2013 (Juta Rupiah).....	58
7.3	Distribusi Persentase Produk Domestik Regional Bruto Atas Dasar Harga Berlaku, 2011 - 2013 (persen).....	59
7.4	Distribusi Persentase Produk Domestik Regional Bruto Atas Dasar Harga Konstan 2000, 2011 - 2013 (persen).....	60
7.5	Pertumbuhan Ekonomi, 2011 - 2013	61

Daftar Grafik

Gambar 1	Peta Kabupaten Magelang	2
Gambar 2	Peta Kecamatan Ngluwar.....	3
Grafik 1	Luas Wilayah Kecamatan Ngluwar Dirinci Per Desa, 2014.....	7
Grafik 2	Estimasi Jumlah Penduduk Menurut Jenis Kelamin, 2014 (Jiwa).....	19
Grafik 3	Piramida Penduduk Menurut Kelompok Umur Keadaan Akhir Tahun 2014	27
Grafik 4	Pertumbuhan Ekonomi, 2009 – 2013.....	62

1

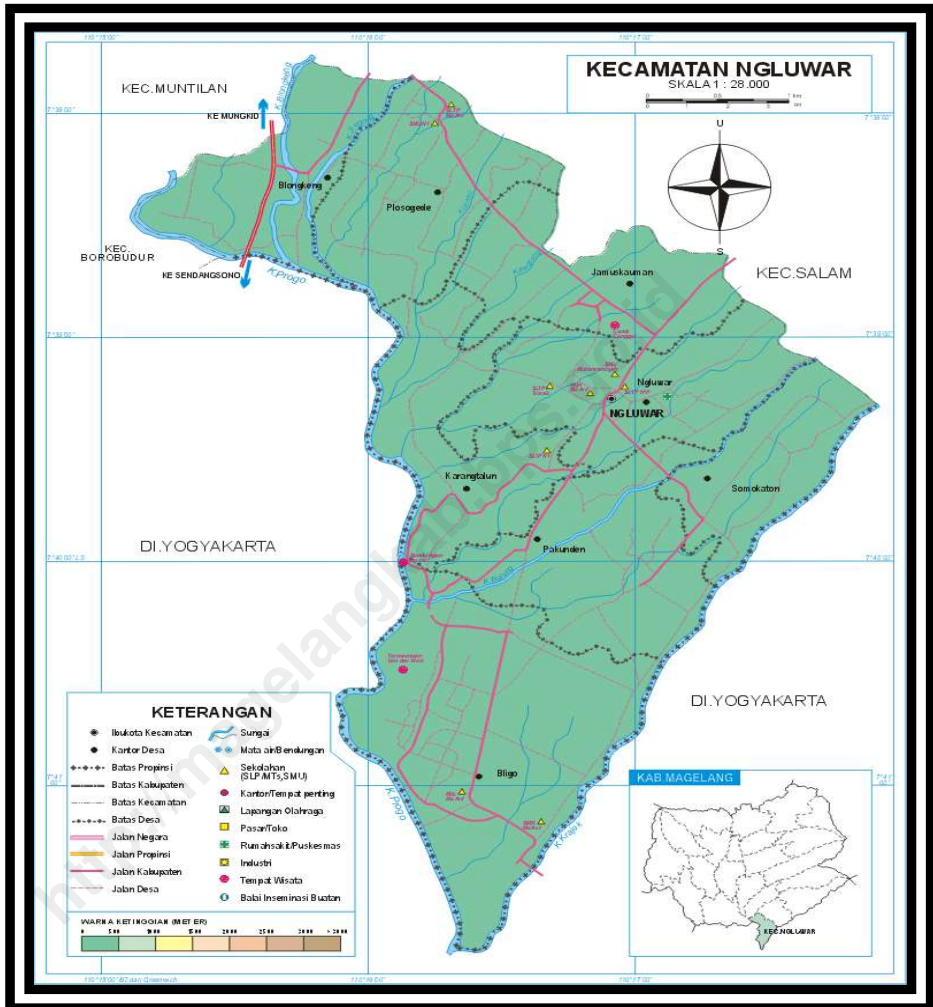
Keadaan Geografi

<http://magelang.bp.go.id>

Peta Kabupaten Magelang



Peta Kecamatan Ngluwar



Geografi Kecamatan Ngluwar

1. Batas-Batas Wilayah Kecamatan Ngluwar

1. Sebelah Utara : Kec. Salam
2. Sebelah Timur : Kec. Tempel, Kab. Sleman, DIY
3. Sebelah Selatan : Kec. Seyegan, Kab. Sleman, DIY
4. Sebelah Barat : Kec. Borobudur / Kec. Kalibawang, Kab. Kulon Progo

2. Ketinggian Ibukota Kec. Ngluwar Dari Permukaan Laut

Tinggi Kecamatan Ngluwar = 202 m DPL

3. Letak Kecamatan Ngluwar Berdasarkan Astronomi 7,38 s/d 7,41 LS dan 110,15 s/d 110,18 BT

4. Jarak Dari Ibukota Kec. Ngluwar Ke Daerah Dan Desa

No	Nama Daerah/Desa	Jarak (km)
1.	Ibukota Kabupaten Magelang	11,00
2.	Desa Bligo	5,50
3.	Desa Pakunden	1,50
4.	Desa Somokaton	4,00
5.	Desa Ngluwar	0,50
6.	Desa Karangtalun	4,00
7.	Desa Jamuskauman	1,50
8.	Desa Plosogede	4,00
9.	Desa Blongkeng	5,00

Tabel 1.1
Kondisi Desa Menurut Kemiringan Lahan
Dirinci Per Desa , 2014

Desa	Landai	Sedang	Curam
	< 15 Derajat	15 - 25 Derajat	> 25 Derajat
(1)	(2)	(3)	(4)
01 Bligo	V		
02 Pakunden	V		
03 Somokaton	V		
04 Ngluwar	V		
05 Karangtalun	V		
06 Jamuskauman	V		
07 Plosogede	V		
08 Blongkeng	V		

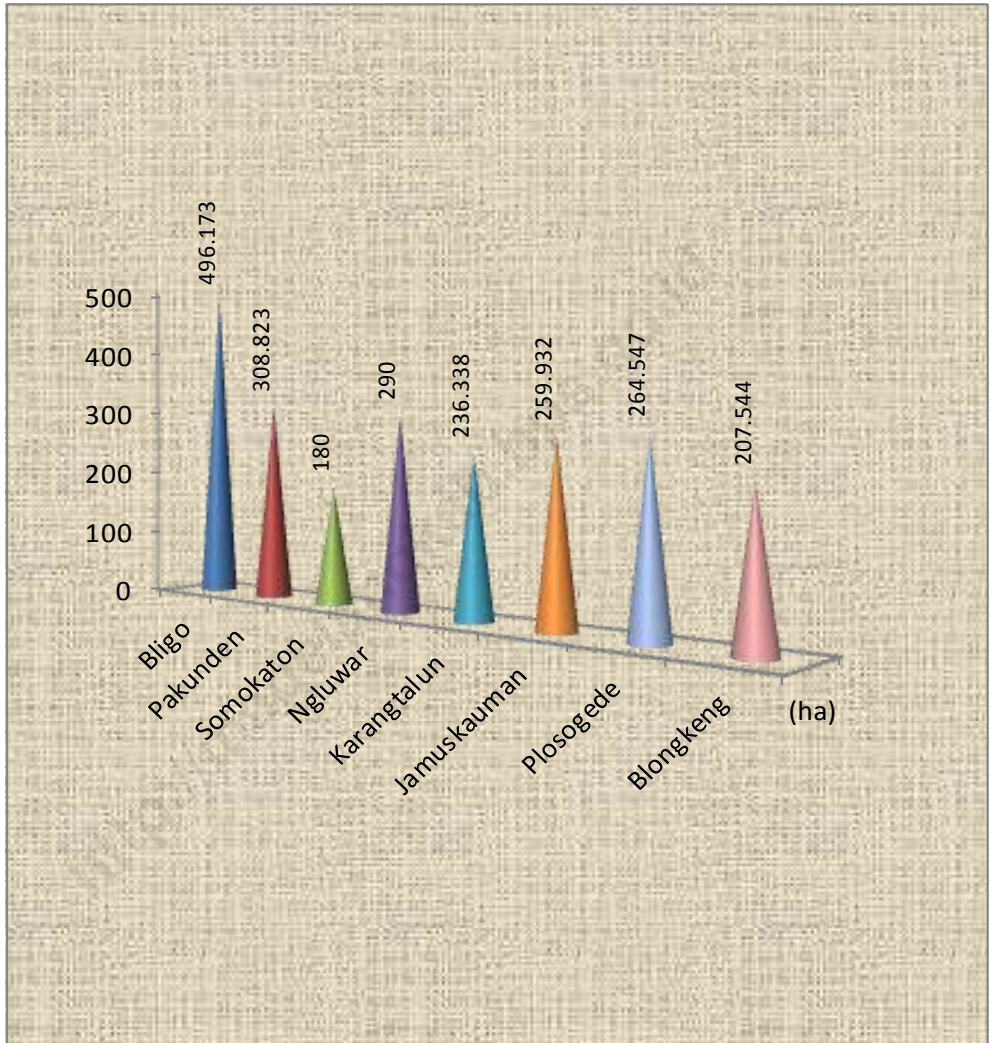
Sumber : Potensi Desa

Tabel 1.2
Luas Wilayah Menurut Jenis Penggunaan Tanah Desa
Dirinci Per Desa, 2014
(Ha)

Desa	Tanah Sawah	Tanah Tegalan	Bangunan/ Pekarangan	Lutar- Legar	Lain-Lain
(1)	(2)	(3)	(4)	(5)	(6)
01 Bligo	309.60	4.08	139.0	-	43.50
02 Pakunden	171.20	8.0	83.81	-	45.82
03 Somokaton	126.10	-	43.64	-	10.27
04 Ngluwar	191.60	-	95.14	-	3.26
05 Karangtalun	141.17	2.66	81.95	-	10.57
06 Jamuskauman	157.50	-	86.29	-	16.14
07 Plosogede	186.05	-	56.31	-	22.19
08 Blongkeng	141.70	14.30	30.02	-	21.53
Jumlah	1 424.91	29.04	616.15	-	173.26

Sumber : Potensi Desa

Grafik 1
Luas Wilayah Kecamatan Ngluwar
Dirinci Per Desa, 2014
(Ha)



Sumber : Potensi Desa

Tabel 1.3
Luas Wilayah Menurut Jenis Penggunaan Tanah Sawah
Dirinci Per Desa, 2014
(Ha)

Desa	Tanah Sawah		
	Irigasi Teknis	Irigasi Sederhana	Tadah Hujan
(1)	(2)	(3)	(4)
01 Bligo	55.0	229.60	25.0
02 Pakunden	0	171.20	0
03 Somokaton	0	126.10	0
04 Ngluwar	0	191.60	0
05 Karangtalun	0	141.17	0
06 Jamuskauman	0	157.50	0
07 Plosogede	0	186.05	0
08 Blongkeng	0	141.70	0
Jumlah	55.0	1 344.91	25.0

Lanjutan Tabel 1.3

Desa	Tanah Kering				
	Pekarangan /Bangunan	Tegalan/ Kebun	Padang Gembala	Tambak/K olam	Rawa
(1)	(5)	(6)	(7)	(8)	(9)
01 Bligo	139.0	4.08	0	2.50	0
02 Pakunden	83.81	8.0	0	1.35	0
03 Somokaton	43.64	0	0	2.0	0
04 Ngluwar	95.14	0	0	1.60	0
05 Karangtalun	81.95	2.659	0	1.50	0
06 Jamuskauman	86.29	0	0	1.70	0
07 Plosogede	56.31	0	0	1.66	0
08 Blongkeng	30.02	14.30	0	1.50	0
Jumlah	616.15	29.04	-	13.81	-

Lanjutan Tabel 1.3

Desa	Tanah Kering			Jumlah
	Hutan Negara	Perkebunan Negara/Swasta	Sungai, Jalan, Lain2	
(1)	(10)	(11)	(12)	(13)
01 Bligo	0	0	41.0	496.173
02 Pakunden	0	0	44.47	308.823
03 Somokaton	0	0	8.27	180
04 Ngluwar	0	0	1.66	290
05 Karangtalun	0	0	9.07	236.338
06 Jamuskauman	0	0	14.44	259.932
07 Plosogede	0	0	20.53	264.547
08 Blongkeng	0	0	20.03	207.544
Jumlah	-	-	159.45	2 243.36

Sumber : Potensi Desa

Tabel 1.4
 Jumlah Tanah Bengkok dan Kas Desa
 Dirinci Per Desa, 2014
 (Ha)

Desa	Tanah Bengkok	Tanah Kas Desa
(1)	(2)	(3)
01 Bligo	20.26	4.94
02 Pakunden	13.49	1.39
03 Somokaton	5.90	0
04 Ngluwar	13.27	2.71
05 Karangtalun	8.10	0
06 Jamuskauman	12.01	1.30
07 Plosogede	17.84	1.41
08 Blongkeng	6.45	1.25
Jumlah	97.30	12.98

Sumber : Potensi Desa

2

Pemerintahan

<http://magelangkab.go.id>

Tabel 2.1
Banyaknya Dusun, RW, dan RT Dirinci Per Desa, 2014

Desa	Banyaknya		
	Dusun	Rukun Warga (RW)	Rukun Tetangga (RT)
(1)	(2)	(3)	(4)
01 Bligo	12	12	60
02 Pakunden	9	9	35
03 Somokaton	5	5	31
04 Ngluwar	9	9	40
05 Karangtalun	10	10	43
06 Jamuskauman	9	9	43
07 Plosogede	9	9	42
08 Blongkeng	7	7	21
Jumlah	70	70	315

Sumber : Potensi Desa

Tabel 2.2
Banyaknya Balai dan Kantor Desa
Dirinci Per Desa, 2014

Desa	Balai Desa	Kantor Desa
(1)	(2)	(3)
01 Bligo	1	1
02 Pakunden	1	1
03 Somokaton	1	1
04 Ngluwar	1	1
05 Karangtalun	1	1
06 Jamuskauman	1	1
07 Plosogede	1	1
08 Blongkeng	1	1
Jumlah	8	8

Sumber : Potensi Desa

Tabel 2.3
 Nama Kepala Desa dan Sekretaris Desa
 Dirinci Per Desa, 2014

Desa	Nama	
	Kepala Desa	Sekretaris Desa
(1)	(2)	(3)
01 Bligo	Agus Sukantoro, Amd	Safrudin, S.Ag
02 Pakunden	Sujadi	Wiharjono
03 Somokaton	Noto Sukirno	Subagyo
04 Ngluwar	Kusworo	Suryati, S.Sos
05 Karangtalun	Darwati	Muzaeni
06 Jamuskauman	Heri Susanto	Yudo Purbowo
07 Plosogede	Salamah	Sutadi, S.Sos
08 Blongkeng	Yuliyanta	Rina S, Ama Pd

Sumber : Potensi Desa

Tabel 2.4
Tingkat Pendidikan Perangkat Desa, 2014

	Desa	Kades	Sekdes	Kaur Pemr	Kaur Pemb	Kaur Kesra	Kaur Keu	Kaur Umum
	(1)	(2)	(3)	(4)	(5)	(6)	(7)	(8)
01	Bligo	5	6	6	4	5	4	3
02	Pakunden	4	3	4	2	4	4	2
03	Somokaton	3	5	4	2	3	4	3
04	Ngluwar	5	6	6	4	6	5	4
05	Karangtalun	4	4	4	4	2	6	5
06	Jamuskauman	4	4	4	4	3	4	3
07	Plosogede	4	6	4	4	3	3	4
08	Blongkeng	4	5	3	3	3	4	3

Sumber : Potensi Desa

Kode Tingkat Pendidikan :

Tidak Tamat SD	: 1	SLTA dan Sederajat	: 4
Tamat SD dan Sederajat	: 2	Akademi / D III	: 5
SLTP dan Sederajat	: 3	S1	: 6

3

Penduduk dan Sosial

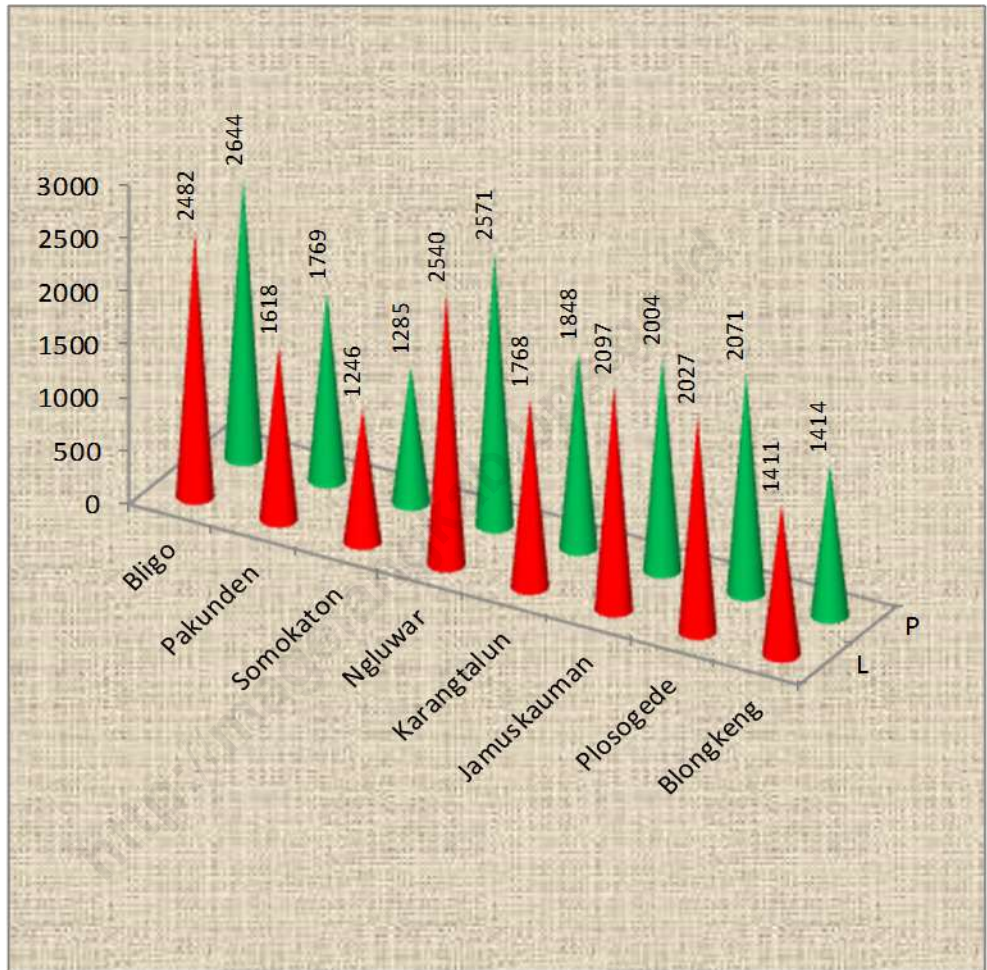
<http://magelang.bps.go.id>

Tabel 3.1
Estimasi Jumlah Penduduk Menurut Jenis Kelamin
dan Sex Ratio Penduduk Dirinci Menurut Desa , 2014

Desa	Penduduk			
	Laki-laki	Perempuan	Jumlah	Sex Ratio
(1)	(2)	(3)	(4)	(5)
01 Bligo	2 482	2 644	5 126	94
02 Pakunden	1 618	1 769	3 387	91
03 Somokaton	1 246	1 285	2 531	97
04 Ngluwar	2 540	2 571	5 111	99
05 Karangtalun	1 768	1 848	3 616	96
06 Jamuskauman	2 097	2 004	4 101	105
07 Plosogede	2 027	2 071	4 098	98
08 Blongkeng	1 411	1 414	2 825	100
Jumlah	15 189	15 606	30 795	97

Sumber : BPS Kabupaten Magelang

Grafik 2
Estimasi Jumlah Penduduk Menurut Jenis Kelamin, 2014
(Jiwa)



Sumber : BPS Kabupaten Magelang

Tabel 3.2
Kepadatan Penduduk Dirinci Menurut Desa , 2014

Desa	Luas Wilayah (Km2)	Jumlah Penduduk (Jiwa)	Kepadatan Penduduk (Jiwa/Km2)
(1)	(2)	(3)	(4)
01 Bligo	4.96	5 126	1 033
02 Pakunden	3.09	3 387	1 097
03 Somokaton	1.80	2 531	1 406
04 Ngluwar	2.90	5 111	1 762
05 Karangtalun	2.36	3 616	1 530
06 Jamuskauman	2.60	4 101	1 578
07 Plosogede	2.65	4 098	1 549
08 Blongkeng	2.08	2 825	1 361
Jumlah	22.43	30 795	1 373

Sumber : BPS Kabupaten Magelang

Tabel 3.3
Estimasi Jumlah Penduduk Menurut Kelompok Umur (Tahun)
dan Jenis Kelamin Dirinci Per Desa, 2014

Desa		0 - 4		5 - 9		10 - 14	
		Lk	Pr	Lk	Pr	Lk	Pr
(1)		(2)	(3)	(4)	(5)	(6)	(7)
01	Bligo	187	191	190	196	202	179
02	Pakunden	122	128	125	130	132	120
03	Somokaton	96	93	96	95	101	87
04	Ngluwar	192	185	196	190	207	174
05	Karangtalun	134	135	136	136	144	125
06	Jamuskauman	158	145	161	149	170	136
07	Plosogede	153	149	155	154	164	141
08	Blongkeng	106	102	108	104	115	95
Jumlah		1 148	1 128	1 167	1 154	1 235	1 057

Lanjutan Tabel 3.3

Desa		15 - 19		20 - 24		25 - 29	
		Lk	Pr	Lk	Pr	Lk	Pr
(1)		(8)	(9)	(10)	(11)	(12)	(13)
01	Bligo	194	176	154	142	142	145
02	Pakunden	127	117	101	96	93	97
03	Somokaton	97	85	77	69	72	71
04	Ngluwar	198	171	157	139	145	141
05	Karangtalun	138	123	109	100	101	102
06	Jamuskauman	164	134	131	108	121	110
07	Plosogede	158	138	126	112	116	114
08	Blongkeng	110	94	88	76	82	76
Jumlah		1 186	1 038	943	842	872	856

Lanjutan Tabel 3.3

Desa	30 - 34		35 - 39		40 - 44	
	Lk	Pr	Lk	Pr	Lk	Pr
(1)	(14)	(15)	(16)	(17)	(18)	(19)
01 Bligo	160	178	168	202	181	208
02 Pakunden	104	119	108	135	118	139
03 Somokaton	81	86	83	98	90	101
04 Ngluwar	164	173	170	196	185	202
05 Karangtalun	114	124	119	140	128	145
06 Jamuskauman	135	135	140	154	151	157
07 Plosogede	131	140	136	158	147	162
08 Blongkeng	91	95	94	108	102	111
Jumlah	980	1 050	1 018	1 191	1 102	1 225

Lanjutan Tabel 3.3

Desa	45 - 49		50 - 54		55 - 59		60 - 64	
	Lk	Pr	Lk	Pr	Lk	Pr	Lk	Pr
(1)	(20)	(21)	(22)	(23)	(24)	(25)	(26)	(27)
01 Bligo	182	200	175	191	156	160	119	144
02 Pakunden	118	135	114	127	101	106	76	97
03 Somokaton	90	97	87	93	79	76	59	70
04 Ngluwar	185	195	179	185	160	154	121	141
05 Karangtalun	129	140	124	133	111	111	85	101
06 Jamuskauman	153	152	147	144	132	120	101	110
07 Plosogede	148	157	142	148	129	123	96	113
08 Blongkeng	103	107	99	102	89	85	68	79
Jumlah	1 108	1 183	1 067	1 123	957	935	725	855

Lanjutan Tabel 3.3

Desa	65 - 69		70 - 74		75 +		Total	
	Lk	Pr	Lk	Pr	Lk	Pr	Lk	Pr
(1)	(28)	(29)	(30)	(31)	(32)	(33)	(34)	(35)
01 Bligo	98	116	70	84	104	132	2 482	2 644
02 Pakunden	64	78	46	56	69	89	1 618	1 769
03 Somokaton	49	57	36	42	53	65	1 246	1 285
04 Ngluwar	100	113	73	83	108	129	2 540	2 571
05 Karangtalun	70	81	50	59	76	93	1 768	1 848
06 Jamuskauman	84	88	59	63	90	99	2 097	2 004
07 Plosogede	82	92	58	66	86	104	2 027	2 071
08 Blongkeng	56	63	40	46	60	71	1 411	1 414
Jumlah	603	688	432	499	646	782	15 189	15 606

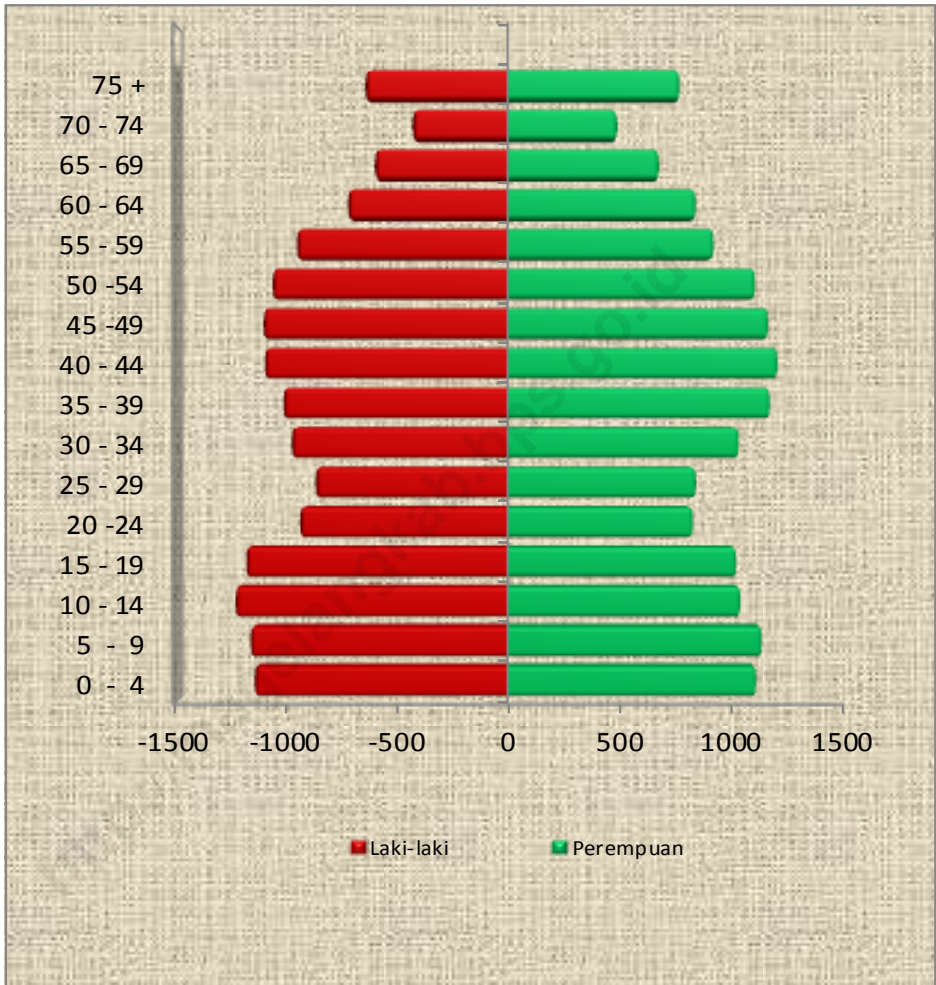
Sumber : BPS Kabupaten Magelang

Tabel 3.4
Estimasi Jumlah Penduduk Menurut Jenis Kelamin
Dirinci Menurut Kelompok Umur, 2014

Kelompok Umur (Tahun)	Jumlah Penduduk		Jumlah (L+P)
	Laki-Laki	Perempuan	
(1)	(2)	(3)	(4)
0 - 4	1 148	1 128	2 276
5 - 9	1 167	1 154	2 321
10 - 14	1 235	1 057	2 292
15 - 19	1 186	1 038	2 224
20 - 24	943	842	1 785
25 - 29	872	856	1 728
30 - 34	980	1 050	2 030
35 - 39	1 018	1 191	2 209
40 - 44	1 102	1 225	2 327
45 - 49	1 108	1 183	2 291
50 - 54	1 067	1 123	2 190
55 - 59	957	935	1 892
60 - 64	725	855	1 580
65 - 69	603	688	1 291
70 - 74	432	499	931
75 +	646	782	1 428
Jumlah	15 189	15 606	30 795

Sumber : BPS Kabupaten Magelang

Grafik 3
 Piramida Penduduk
 Menurut Kelompok Umur Keadaan Akhir
 Tahun 2014



Sumber : BPS Kabupaten Magelang

Tabel 3.5
 Banyaknya Nikah, Talak, Cerai dan Rujuk
 Dirinci Per Desa, 2014

Desa	Banyaknya			
	Nikah	Talak	Cerai	Rujuk
(1)	(2)	(3)	(4)	(5)
01 Bligo	38	2	2	-
02 Pakunden	26	1	3	-
03 Somokaton	12	-	-	-
04 Ngluwar	55	-	1	-
05 Karangtalun	23	1	1	-
06 Jamuskauman	22	-	2	-
07 Plosogede	29	-	3	-
08 Blongkeng	14	-	1	-
Jumlah	219	4	13	-

Sumber : KUA Kecamatan Ngluwar

Tabel 3.6
Banyaknya Perkawinan Menurut Usia Mempelai Laki-Laki
Dirinci Per Desa, 2014

Desa	Usia Mempelai Laki-laki						
	< 18 Th	18 Th	19-20 Th	21-25 Th	26-30 Th	31-35 Th	> 36 Th
(1)	(2)	(3)	(4)	(5)	(6)	(7)	(8)
01 Bligo	-	-	3	10	12	6	7
02 Pakunden	-	-	2	6	10	1	7
03 Somokaton	-	-	2	3	3	1	3
04 Ngluwar	-	-	2	12	19	10	9
05 Karangtalun	-	-	1	5	8	6	3
06 Jamuskauman	-	-	-	7	8	3	4
07 Plosogede	-	-	2	11	8	4	4
08 Blongkeng	-	-	-	3	7	1	3
Jumlah			12	57	75	32	40

Sumber : KUA Kecamatan Ngluwar

Tabel 3.7
 Banyaknya Perkawinan Menurut Usia Mempelai Perempuan
 Dirinci Per Desa, 2014

Desa	Usia Mempelai Perempuan						
	< 16 Th	16-17 Th	18-20 Th	21-25 Th	26-30 Th	31-35 Th	> 36 Th
(1)	(2)	(3)	(4)	(5)	(6)	(7)	(8)
01 Bligo	-	1	5	17	7	4	4
02 Pakunden	-	1	2	11	5	3	4
03 Somokaton	-	-	6	4	-	1	1
04 Ngluwar	-	1	7	24	10	2	8
05 Karangtalun	-	-	3	9	7	2	2
06 Jamuskauman	-	-	3	9	5	1	4
07 Plosogede	-	-	4	17	4	3	1
08 Blongkeng	-	-	2	8	1	1	2
Jumlah		3	32	99	39	17	26

Sumber : KUA Kecamatan Ngluwar

Tabel 3.8
 Persentase Jumlah Pemeluk Agama
 Dirinci Per Desa, 2014

Desa		Persentase Jumlah Pemeluk Agama *)						Σ
		Islam	Katolik	Kristen	Hindu	Budha	Lain-lain	
(1)		(2)	(3)	(4)	(5)	(6)	(7)	(8)
01	Bligo	99.62	0.76	-	-	-	-	100
02	Pakunden	99.78	0.20	-	-	-	0.02	100
03	Somokaton	98.00	2.00	-	-	-	-	100
04	Ngluwar	99.80	0.10	0.10	-	-	-	100
05	Karangtalun	99.64	0.05	0.31	-	-	-	100
06	Jamuskauman	99.29	0.60	-	-	-	0.12	100
07	Plosogede	99.93	0.07	-	-	-	-	100
08	Blongkeng	99.11	0.86	0.03	-	-	-	100

Sumber : KUA Kecamatan Ngluwar

*) Data diolah dari Jumlah Pemeluk Agama dari KUA Kec Ngluwar

Tabel 3.9
Banyaknya Tempat Ibadah
Dirinci Per Desa, 2014

Desa	Banyaknya Tempat Ibadah						
	Masjid	Mushola	Gereja Katolik	Gereja Kristen	Vihara	Pure	Lain-lain
(1)	(2)	(3)	(4)	(5)	(6)	(7)	(8)
01 Bligo	8	23	-	-	-	-	-
02 Pakunden	6	14	-	-	-	-	-
03 Somokaton	5	3	-	-	-	-	-
04 Ngluwar	13	13	-	-	-	-	-
05 Karangtalun	13	8	-	-	-	-	-
06 Jamuskauman	14	7	-	1	-	-	-
07 Plosogede	13	16	-	-	-	-	-
08 Blongkeng	10	14	-	-	-	-	-
Jumlah	82	98	-	1	-	-	-

Sumber : KUA Kecamatan Ngluwar

Tabel 3.10
Jumlah Peserta KB Aktif Menurut Jenis Kontrasepsi
Dirinci Per Desa, 2014

Desa	Jenis Kontrasepsi							Σ
	IUD	MOW	MOP	Kondom	Implan	Suntik	Pil	
(1)	(2)	(3)	(4)	(5)	(6)	(7)	(8)	(9)
01 Bligo	214	27	-	26	16	216	92	499
02 Pakunden	74	12	-	29	17	237	70	369
03 Somokaton	61	18	-	23	7	171	31	280
04 Ngluwar	142	27	2	43	15	292	56	521
05 Karangtalun	170	31	-	31	25	282	41	539
06 Jamuskauman	165	23	3	37	9	245	79	482
07 Plosogede	122	19	4	29	9	388	50	571
08 Blongkeng	105	20	-	18	22	269	41	434
Jumlah	1 053	177	9	236	120	2 100	460	3 695

Sumber : Bapermaspuan dan KB Kecamatan Ngluwar

Tabel 3.11
 Jumlah (PUS) yang Tidak Ber KB Menurut Faktor Penyebab
 Kondisi Akhir Desember Dirinci Per Desa, 2014

Desa	Faktor Penyebab				Σ
	Hamil	Ingin Anak Segera (IAS)	Ingin Anak Tertunda (IAT)	Tidak Ingin Anak Lagi (TIAL)	
(1)	(2)	(3)	(4)	(5)	(6)
01 Bligo	17	60	47	37	161
02 Pakunden	21	54	15	40	130
03 Somokaton	17	39	5	23	84
04 Ngluwar	31	58	29	36	154
05 Karangtalun	16	64	44	25	149
06 Jamuskauman	16	37	32	32	117
07 Plosogede	11	65	51	37	164
08 Blongkeng	12	45	39	27	123
Jumlah	141	422	262	257	1 082

Sumber : Bapermaspuan dan KB Kecamatan Ngluwar

4

Pendidikan

<http://magelangkab.go.id>

Tabel 4.1
Jumlah Fasilitas Pendidikan Negeri
Dirinci Per Desa, 2014

Desa	TK/BA/ RA	SD	MI	SMP	MTS
(1)	(2)	(3)	(4)	(5)	(6)
01 Bligo	-	3	-	-	-
02 Pakunden	-	3	-	-	-
03 Somokaton	-	2	-	-	-
04 Ngluwar	-	3	-	1	-
05 Karangtalun	-	2	-	-	-
06 Jamuskauman	-	2	-	-	-
07 Plosogede	-	2	-	-	-
08 Blongkeng	-	2	-	-	-
Jumlah	-	19	-	1	-

Lanjutan Tabel 4.1

	Desa	SMA	MA	SMK	AKADEMI / PT
	(1)	(2)	(3)	(4)	(5)
01	Bligo	-	-	-	-
02	Pakunden	-	-	-	-
03	Somokaton	-	-	-	-
04	Ngluwar	1	-	-	-
05	Karangtalun	-	-	-	-
06	Jamuskauman	-	-	-	-
07	Plosogede	-	-	-	-
08	Blongkeng	-	-	-	-
	Jumlah	1	-	-	-

Sumber : UPT Disdikpora Kecamatan Ngluwar

Tabel 4.2
Jumlah Fasilitas Pendidikan Swasta
Dirinci Per Desa, 2014

	Desa	TK/BA/ RA	SD	MI	SMP	MTS
	(1)	(2)	(3)	(4)	(5)	(6)
01	Bligo	-	1	2	-	-
02	Pakunden	2	-	-	-	-
03	Somokaton	2	-	-	-	-
04	Ngluwar	1		1	2	1
05	Karangtalun	-	-	1	-	-
06	Jamuskauman	1	-	1	-	-
07	Plosogede	2	-	1	1	
08	Blongkeng	2	-	1	-	-
	Jumlah	10	1	7	3	1

Lanjutan Tabel 4.2

	Desa	SMA	MA	SMK	AKADEMI / PT
	(1)	(2)	(3)	(4)	(5)
01	Bligo	-	-	-	-
02	Pakunden	-	-	-	-
03	Somokaton	-	-	-	-
04	Ngluwar	1	-	1	-
05	Karangtalun	-	-	-	-
06	Jamuskauman	-	-	-	-
07	Plosogede	-	-	-	-
08	Blongkeng	-	-	-	-
	Jumlah	1	-	1	-

Sumber : UPT Disdikpora Kecamatan Ngluwar

Tabel 4.3
 Jumlah Siswa, Guru dan Ratio Murid terhadap Guru
 Dirinci Menurut Fasilitas Pendidikan Negeri, 2014

Desa	Siswa	Guru	Ratio
(1)	(2)	(3)	(4)
01 TK	-	-	-
02 SD	2 119	207	10
03 SMP	546	27	20
04 SMA	419	36	12
05 SMK	-	-	-
06 AKADEMI / PT	-	-	-
Jumlah	3 084	270	

Sumber : Disdikpora Kabupaten Magelang

Tabel 4.4
 Jumlah Siswa, Guru dan Ratio Murid terhadap Guru
 Dirinci Menurut Fasilitas Pendidikan Swasta, 2014

Desa	Siswa	Guru	Ratio
(1)	(2)	(3)	(4)
01 TK	199	22	9
02 SD	235	24	10
03 SMP	252	33	8
04 SMA	72	20	4
05 SMK	171	11	16
06 AKADEMI / PT	-	-	-
Jumlah	929	110	

Sumber : Disdikpora Kabupaten Magelang

5

Kesehatan

<http://magelangkab.go.id>

Tabel 5.1
Jumlah Sarana Kesehatan
Dirinci Per Desa, 2014

Desa	Rumah Sakit	RS Bersalin	Poliklinik	Puskes mas	Pustu	Praktek Dokter
(1)	(2)	(3)	(4)	(5)	(6)	(7)
01 Bligo	-	-	-	-	1	1
02 Pakunden	-	-	-	-	-	-
03 Somokaton	-	-	-	-	-	-
04 Ngluwar	-	-	-	1	-	-
05 Karangtalun	-	-	-	-	-	-
06 Jamuskauman	-	-	-	-	-	3
07 Plosogede	-	-	-	-	1	-
08 Blongkeng	-	-	-	-	1	-
Jumlah	-	-	-	1	3	4

Lanjutan Tabel 5.1

	Desa	Praktek Bidan	Poskesdes	Posyandu	Apotik	Toko Obat
	(1)	(8)	(9)	(10)	(11)	(12)
01	Bligo	1	1	12	-	-
02	Pakunden	2	1	9	-	-
03	Somokaton	1	1	5	-	-
04	Ngluwar	1	-	10	1	-
05	Karangtalun	1	1	10	-	-
06	Jamuskauman	1	1	12	-	-
07	Plosogede	2	-	10	-	-
08	Blongkeng	1	1	7	-	-
	Jumlah	10	6	75	1	-

Sumber : Puskesmas Kecamatan Ngluwar

Tabel 5.2
Banyaknya Tenaga Kesehatan yang Bertempat Tinggal di Desa
Dirinci Per Desa, 2014

Desa	Dokter Pria	Dokter Wanita	Dokter Gigi	Bidan	Perawat/ Mantri	Dukun Bayi
(1)	(2)	(3)	(4)	(5)	(6)	(7)
01 Bligo	-	1	-	1	-	3
02 Pakunden	-	-	-	1	-	2
03 Somokaton	-	-	-	1	3	-
04 Ngluwar	-	-	-	8	4	4
05 Karangtalun	-	-	-	1	3	2
06 Jamuskauman	1	1	-	2	3	1
07 Plosogede	-	-	-	1	1	-
08 Blongkeng	1	-	-	1	-	1
Jumlah	2	2		16	14	13

Sumber : Puskesmas Kecamatan Ngluwar

Tabel 5.3
Dua Puluh Besar Penyakit yang Ditangani di Puskesmas, 2014

No	Diagnosis	Jumlah
(1)	(2)	(3)
01	Infeksi akut lain pada pernafasan bagian atas	2 373
02	Penyakit lain pada saluran pernapasan bagian atas	2 330
03	Gastritis	1 852
04	Hipertensi primer	1 666
05	Penyakit pulpa dan jaringan periapikal	826
06	Pharingitis	814
07	Diare dan gastroenteritis non spesifik	567
08	Nasopharingitis akuta (Common cold)	468
09	Type 2 : NIDDM	464
10	Gout	422
11	Conjungtivitis	409
12	Gangguan pertumbuhan gigi dan erupsi	355
13	Influenza, virus tidak teridentifikasi	229
14	Hypotensi	212
15	Penyakit gusi dan jaringan periodontial	187
16	Infeksi bakteri lain, misal disentri basiler	186
17	Carries gigi	171
18	Otitis media	147
19	Gangguan Psikotik	142
20	Penyakit kulit karena jamur	142

Sumber : Puskesmas Kecamatan Ngluwar

6

Pertanian

<http://magelangkab.go.id>

Tabel 6.1
Luas Tanam Bersih, Puso dan Panen Padi
Dirinci per Bulan, 2014
(Ha)

Desa	Luas Tanam Bersih	Luas Puso/Rusak	Luas Panen
(1)	(2)	(3)	(4)
01 Januari	35	-	13
02 Februari	75	-	693
03 Maret	902	-	587
04 April	220	4	35
05 Mei	52	2	75
06 Juni	64	-	902
07 Juli	119	-	220
08 Agustus	101	-	52
09 September	47	-	64
10 Oktober	20	-	119
11 November	502	-	101
12 Desember	755	-	47
Jumlah	2 892	6	2 908

Sumber : BPS Kabupaten Magelang

Tabel 6.2
 Luas Tanam Bersih, Puso dan Panen Jagung
 Dirinci per Bulan, 2014
 (Ha)

	Desa	Luas Tanam Bersih	Luas Puso/Rusak	Luas Panen
	(1)	(2)	(3)	(4)
01	Januari	1	-	-
02	Februari	1	-	-
03	Maret	2	-	-
04	April	29	-	-
05	Mei	4	-	-
06	Juni	5	-	-
07	Juli	362	-	23
08	Agustus	108	-	4
09	September		-	5
10	Oktober	4	-	362
11	November	2	-	72
12	Desember	6	-	
	Jumlah	524	-	466

Sumber : BPS Kabupaten Magelang

Tabel 6.3
Luas Tanam Bersih, Puso dan Panen Kacang Tanah
Dirinci per Bulan, 2014
(Ha)

Desa	Luas Tanam Bersih	Luas Puso/Rusak	Luas Panen
(1)	(2)	(3)	(4)
01 Januari	-	-	-
02 Februari	-	-	-
03 Maret	-	-	-
04 April	1	-	-
05 Mei	-	-	-
06 Juni	-	-	-
07 Juli	1	-	1
08 Agustus	4	-	-
09 September	-	-	-
10 Oktober	-	-	1
11 November	1	-	4
12 Desember	-	-	-
Jumlah	7	-	6

Sumber : BPS Kabupaten Magelang

Tabel 6.4
Luas Tanam Bersih, Puso dan Panen Ubi Kayu per Bulan
Dirinci per Bulan, 2014
(Ha)

Desa	Luas Tanam Bersih	Luas Puso/Rusak	Luas Panen
(1)	(2)	(3)	(4)
01 Januari	-	-	-
02 Februari	1	-	-
03 Maret	-	-	5
04 April	-	-	-
05 Mei	-	-	1
06 Juni	-	-	-
07 Juli	2	-	-
08 Agustus	-	-	-
09 September	-	-	2
10 Oktober	-	-	-
11 November	-	-	-
12 Desember	-	-	1
Jumlah	3	-	9

Sumber : BPS Kabupaten Magelang

Tabel 6.5
Luas Tanam Bersih, Puso dan Panen Ubi Jalar
Dirinci per Bulan, 2014
(Ha)

Desa	Luas Tanam Bersih	Luas Puso/Rusak	Luas Panen
(1)	(2)	(3)	(4)
01 Januari	-	-	-
02 Februari	-	-	-
03 Maret	-	-	2
04 April	-	-	-
05 Mei	1	-	-
06 Juni	3	-	-
07 Juli	4	-	1
08 Agustus	4	-	1
09 September	1	-	3
10 Oktober	-	-	4
11 November	-	-	4
12 Desember	-	-	-
Jumlah	13	0	15

Sumber : BPS Kabupaten Magelang

Tabel 6.6
 Jumlah Populasi Ternak Besar, Kecil dan Unggas
 Dirinci per Desa, 2014
 (ekor)

Desa	Sapi	Kerbau	Domba	Kambing
(1)	(2)	(3)	(3)	(4)
01 Bligo	205	12	105	174
02 Pakunden	139	6	123	144
03 Somokaton	207	10	102	80
04 Ngluwar	205	12	129	190
05 Karangtalun	100	14	146	120
06 Jamuskauman	52	14	123	105
07 Plosogede	133	5	129	74
08 Blongkeng	115	-	75	59
Jumlah	1 156	73	932	946

Lanjutan Tabel 6.6

	Desa	Ayam Kampung	Itik	Itik Manila	Angsa
	(1)	(5)	(6)	(7)	(8)
01	Bligo	10 350	620	815	16
02	Pakunden	7 100	420	1 105	12
03	Somokaton	5 075	500	415	13
04	Ngluwar	11 100	520	1 015	16
05	Karangtalun	7 925	320	915	18
06	Jamuskauman	7 800	420	710	15
07	Plosogede	7 700	400	615	12
08	Blongkeng	6 700	290	615	8
	Jumlah	63 750	3 490	6 205	110

Sumber : PDPP Kecamatan Ngluwar

Tabel 6.7
 Banyaknya Kelompok Tani, Kelompok Budidaya Ikan,
 Kelompok Tani Ternak dan Kelompok Wanita Tani
 Dirinci per Desa, 2014

Desa	Banyaknya			
	Kelompok Tani	Kelompok Budidaya Ikan	Kelompok Tani Ternak	Kelompok Wanita Tani
(1)	(5)	(6)	(6)	(7)
01 Bligo	13	1	1	1
02 Pakunden	9	1	-	1
03 Somokaton	5	-	-	1
04 Ngluwar	10	2	-	1
05 Karangtalun	9	2	-	1
06 Jamuskauman	9	1	1	2
07 Plosogede	10	5	4	-
08 Blongkeng	8	-	-	-
Jumlah	73	12	6	7

Sumber : BPPK Kecamatan Ngluwar

7

PDRB

<http://magelangkab.go.id>

Tabel 7.1
 Produk Domestik Regional Bruto
 Menurut Lapangan Usaha Atas Dasar Harga Berlaku, 2011 - 2013
 (Juta Rupiah)

Lapangan Usaha	2011	2012	2013
(1)	(2)	(3)	(4)
1. Pertanian	71 685.98	77 506.95	84 877.04
1.1. Tanaman Bahan Makanan	46 937.69	51 051.79	55 459.16
1.2. Tanaman Perkebunan Rakyat	7 723.37	8 146.22	9 106.51
1.3. Peternakan & Hasil - hasilnya	11 133.90	12 063.63	13 161.80
1.4. Kehutanan	3 113.60	3 235.85	3 502.57
1.5. Perikanan	2 777.42	3 009.45	3 646.98
2. Pertambangan dan Penggalian	4 737.67	5 158.52	5 882.75
3. Industri Pengolahan	21 407.34	24 109.35	26 562.44
4. Listrik, Gas dan Air Minum	771.00	844.07	966.00
5. Bangunan / Konstruksi	28 911.26	32 356.46	36 427.33
6. Perdagangan, Restoran dan Hotel	20 921.40	23 238.52	25 603.44
7. Pengangkutan dan Komunikasi	2 040.07	2 213.64	2 472.96
8. Keuangan, Persewaan dan Jasa Perusahaan	7 743.51	8 365.09	9 524.02
9. Jasa - jasa	38 405.74	42 563.83	47 635.98
PDRB	196 623.97	216 356.42	239 951.94

Sumber : BPS Kabupaten Magelang

Tabel 7.2
 Produk Domestik Regional Bruto
 Menurut Lapangan Usaha Atas Dasar Harga Konstan 2000, 2011 - 2013
 (Juta Rupiah)

Lapangan Usaha	2011	2012	2013
(1)	(2)	(3)	(4)
1. Pertanian	32 303.06	33 133.47	34 150.61
1.1. Tanaman Bahan Makanan	19 972.77	20 401.97	20 920.62
1.2. Tanaman Perkebunan Rakyat	3 273.90	3 369.16	3 515.16
1.3. Peternakan & Hasil - hasilnya	5 954.19	6 189.05	6 490.52
1.4. Kehutanan	1 596.44	1 586.68	1 584.65
1.5. Perikanan	1 505.76	1 586.61	1 639.65
2. Pertambangan dan Penggalian	2 441.13	2 578.23	2 737.75
3. Industri Pengolahan	10 617.14	11 203.69	11 921.23
4. Listrik, Gas dan Air Minum	313.64	332.53	360.40
5. Bangunan / Konstruksi	15 656.66	16 774.41	18 170.95
6. Perdagangan, Restoran dan Hotel	9 583.15	10 070.17	10 756.82
7. Pengangkutan dan Komunikasi	1 173.48	1 237.84	1 319.49
8. Keuangan, Persewaan dan Jasa Perusahaan	4 005.47	4 216.56	4 543.41
9. Jasa - jasa	19 324.96	20 847.65	22 040.99
PDRB	95 418.69	100 394.54	106 001.66

Sumber : BPS Kabupaten Magelang

Tabel 7.3
 Distribusi Persentase Produk Domestik Regional Bruto
 Atas Dasar Harga Berlaku, 2011 - 2013
 (persen)

Lapangan Usaha	2011	2012	2013
(1)	(2)	(3)	(4)
1. Pertanian	36.46	35.82	35.37
1.1. Tanaman Bahan Makanan	23.87	23.60	23.11
1.2. Tanaman Perkebunan Rakyat	3.93	3.77	3.80
1.3. Peternakan & Hasil - hasilnya	5.66	5.58	5.49
1.4. Kehutanan	1.58	1.50	1.46
1.5. Perikanan	1.41	1.39	1.52
2. Pertambangan dan Penggalian	2.41	2.38	2.45
3. Industri Pengolahan	10.89	11.14	11.07
4. Listrik, Gas dan Air Minum	0.39	0.39	0.40
5. Bangunan / Konstruksi	14.70	14.96	15.18
6. Perdagangan, Restoran dan Hotel	10.64	10.74	10.67
7. Pengangkutan dan Komunikasi	1.04	1.02	1.03
8. Keuangan, Persewaan dan Jasa Perusahaan	3.94	3.87	3.97
9. Jasa - jasa	19.53	19.67	19.85
PDRB	100.00	100.00	100.00

Sumber : BPS Kabupaten Magelang

Tabel 7.4
 Distribusi Persentase Produk Domestik Regional Bruto
 Atas Dasar Harga Konstan 2000, 2011 - 2013
 (persen)

Lapangan Usaha	2011	2012	2013
(1)	(2)	(3)	(4)
1. Pertanian	33.85	33.0	32.22
1.1. Tanaman Bahan Makanan	20.93	20.32	19.74
1.2. Tanaman Perkebunan Rakyat	3.43	3.36	3.32
1.3. Peternakan & Hasil - hasilnya	6.24	6.16	6.12
1.4. Kehutanan	1.67	1.58	1.49
1.5. Perikanan	1.58	1.58	1.55
2. Pertambangan dan Penggalian	2.56	2.57	2.58
3. Industri Pengolahan	11.13	11.16	11.25
4. Listrik, Gas dan Air Minum	0.33	0.33	0.34
5. Bangunan / Konstruksi	16.41	16.71	17.14
6. Perdagangan, Restoran dan Hotel	10.04	10.03	10.15
7. Pengangkutan dan Komunikasi	1.23	1.23	1.24
8. Keuangan, Persewaan dan Jasa Perusahaan	4.20	4.20	4.29
9. Jasa - jasa	20.25	20.77	20.79
PDRB	100.00	100.00	100.00

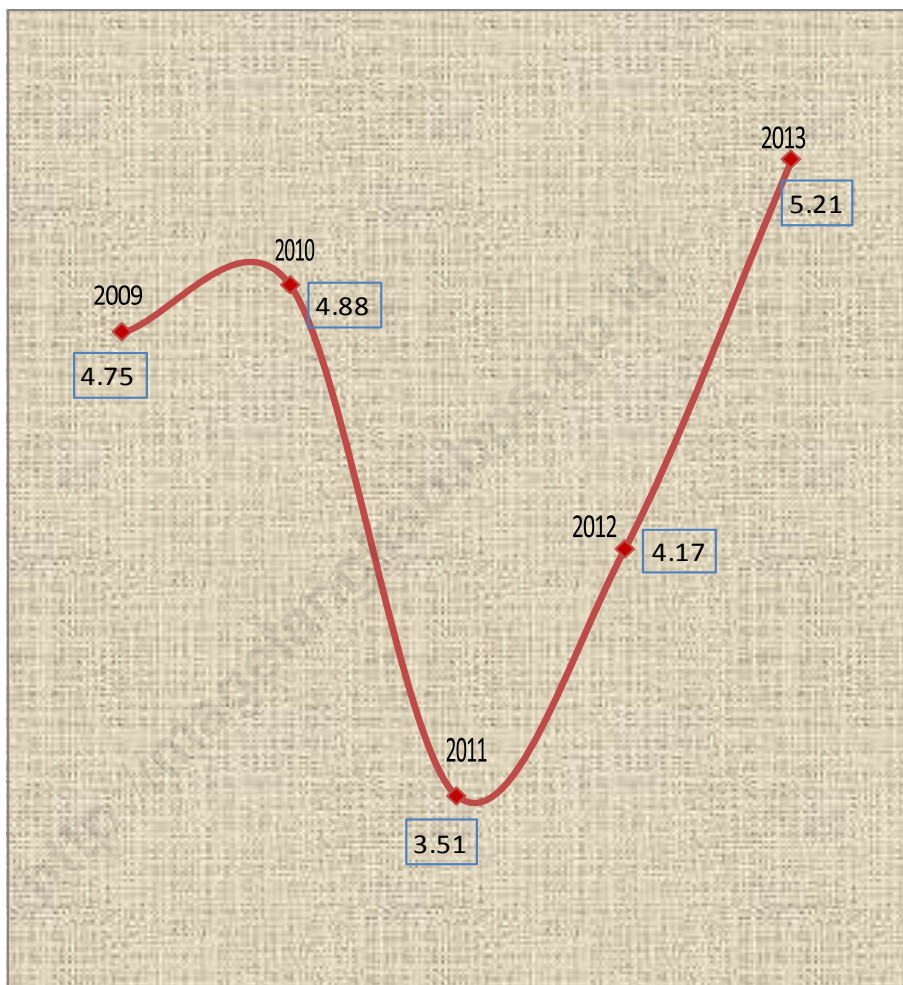
Sumber : BPS Kabupaten Magelang

Tabel 7.5
Pertumbuhan Ekonomi, 2011 - 2013

Lapangan Usaha	2011	2012	2013
(1)	(2)	(3)	(4)
1. Pertanian	- 0.19	2.57	3.07
1.1. Tanaman Bahan Makanan	- 1.39	2.15	2.54
1.2. Tanaman Perkebunan Rakyat	0.67	2.91	4.33
1.3. Peternakan & Hasil - hasilnya	2.67	3.94	4.87
1.4. Kehutanan	1.04	- 0.61	- 0.13
1.5. Perikanan	2.84	5.37	3.34
2. Pertambangan dan Penggalian	6.90	5.62	6.19
3. Industri Pengolahan	3.12	5.52	6.40
4. Listrik, Gas dan Air Minum	8.33	6.02	8.38
5. Bangunan / Konstruksi	7.34	7.14	8.33
6. Perdagangan, Restoran dan Hotel	2.50	5.08	6.82
7. Pengangkutan dan Komunikasi	5.84	5.48	6.60
8. Keuangan, Persewaan dan Jasa Perusahaan	4.04	5.27	7.75
9. Jasa - jasa	7.68	7.88	5.72
PDRB	3.51	5.21	5.59

Sumber : BPS Kabupaten Magelang

Grafik 4
Pertumbuhan Ekonomi , 2009 - 2013



Sumber : BPS Kabupaten Magelang

Pelopor Data Statistik Terpercaya Untuk Semua



BADAN PUSAT STATISTIK KABUPATEN MAGELANG
Jl. Soekarno - Hatta No.4 Telp./Fax.(0293) 788143, Kota Mungkid 56511
E-Mail : bps3308@bps.go.id, Homepage <http://magelangkab.bps.go.id/>