

# KECAMATAN SEMPARUK DALAM ANGKA 2016



**BADAN PUSAT STATISTIK  
KABUPATEN SAMBAS**

**KECAMATAN SEMPARUK  
DALAM ANGKA  
2016**

<https://sambaskab.bps.go.id>

**BADAN PUSAT STATISTIK KABUPATEN SAMBAS**

## **KECAMATAN SEMPARUK DALAM ANGKA 2016**

**Katalog BPS : 1403.6101.021**

**Ukuran Buku : 17 cm x 21,59 cm**

**Jumlah Halaman : xiii + 86 Halaman**

**Naskah :  
BPS Kabupaten Sambas**

**Penyunting :  
Seksi Integrasi, Pengolahan dan Diseminasi**

**Gambar :  
Seksi Integrasi, Pengolahan dan Diseminasi**

**Diterbitkan oleh :  
Badan Pusat Statistik Kabupaten Sambas**

**Boleh dikutip dengan menyebutkan sumbernya**

PEMERINTAH KABUPATEN SAMBAS  
KECAMATAN SEMPARUK

**KATA SAMBUTAN**

Terbitnya Publikasi Kecamatan Semparuk Dalam Angka Tahun 2016 patut kita sambut gembira, karena dalam publikasi ini disajikan berbagai data/informasi yang memberikan gambaran mengenai hasil-hasil pelaksanaan pembangunan di berbagai sektor.

Diharapkan data tersebut dapat dimanfaatkan seoptimal mungkin baik oleh pihak pemerintah maupun swasta terutama sebagai dasar perencanaan pembangunan yang akan datang.

Kami berharap kiranya Koordinator Statistik Kecamatan dapat meneruskan penerbitan publikasi ini secara berkesinambungan dan kepada berbagai pihak agar tetap membantu memberikan data/informasi demi perbaikan publikasi di masa yang akan datang.

**Semparuk, Oktober 2016**  
**Camat Semparuk**

**H.Abrar, S.Ip**

**KATA PENGANTAR**

Kecamatan Semparuk Dalam Angka 2016 merupakan publikasi lanjutan dari publikasi yang telah kami terbitkan sebelumnya.

Penerbitan publikasi ini semata-mata untuk memberikan suatu gambaran tentang keadaan geografi, penduduk serta keadaan sosial dan ekonomi di daerah ini.

Data yang disajikan dalam publikasi ini tidak jauh berbeda dengan penerbitan sebelumnya, dan secara umum memuat data primer hasil survei BPS serta data sekunder yang dihimpun dari Dinas/Instansi baik ditingkat kecamatan maupun kabupaten.

Untuk penerbitan selanjutnya kami tetap mengharapkan adanya saran dari berbagai pihak. Selanjutnya kami mengucapkan terima kasih kepada Camat dan jajarannya di wilayah Kecamatan Semparuk serta Bappeda Kabupaten Sambas dan Badan Pusat Statistik Kabupaten Sambas yang telah membantu terbitnya publikasi ini.

Semoga publikasi ini bermanfaat bagi kita semua

Semparuk, Oktober 2016  
Badan Pusat Statistik  
Kabupaten Sambas

**Tim Penyusun**

## DAFTAR ISI

Kata Sambutan .....	iii
Kata Pengantar .....	v
Daftar Isi .....	vii
Daftar Tabel .....	ix
Daftar Grafik .....	xiii
BAB 1 Geografi .....	1
BAB 2 Pemerintahan .....	9
BAB 3 Penduduk dan Angkatan Kerja .....	33
BAB 4 Sosial .....	43
BAB 5 Pertanian .....	79

## Daftar Tabel

	Hal
<b>Bab 1. Geografi</b>	
1.1. Letak Geografi Kecamatan Semparuk Menurut Garis Lintang Dan Garis Bujur	5
1.2. Batas Administrasi Kecamatan Semparuk	5
1.3. Luas Wilayah Kecamatan Semparuk	6
1.4. Luas Wilayah Kecamatan Semparuk Menurut Jenis Tanah	7
<b>Bab 2. Pemerintahan</b>	
2.1. Nama-Nama Camat Yang Pernah / Masih Menjabat Di Kecamatan Semparuk	13
2.2. Nama-Nama Perangkat Kecamatan yang Masih Menjabat Di Kecamatan Semparuk 2015	14
2.3. Nama-Nama Kepala Desa Yang Masih Menjabat Di Kecamatan Semparuk 2015	15
2.4. Nama-Nama Sekdes Yang Masih Menjabat Di Kecamatan Semparuk 2015	15
2.5. Banyaknya Dusun Di Kecamatan Semparuk 2015	16
2.6. Banyak Desa / Kelurahan Menurut Type LPMD Di Kecamatan Semparuk 2015	17
2.7. Banyaknya Dusun, Rukun Warga, dan Rukun Tetangga Di Kecamatan Semparuk 2015	18
2.8. Nama-nama Kepala Desa yang Pernah / Sedang Menjabat Di Desa Sepinggan Kecamatan Semparuk 2015	19
2.9. Nama-nama Kepala Desa yang Pernah / Sedang Menjabat Di Desa Semparuk Kecamatan Semparuk 2015	20
2.10. Nama-nama Kepala Desa yang Pernah / Sedang Menjabat Di Desa Seburing Kecamatan Semparuk 2015	21
2.11. Nama-nama Kepala Desa yang Pernah / Sedang Menjabat Di Desa Sepadu Kecamatan Semparuk 2015	22
2.12. Nama-nama Kepala Dusun Desa Seburing 2015	23

## DAFTAR TABEL

---

2.13	Nama-nama Kepala Dusun Desa Sepadu 2015	24
2.14	Nama-nama Kepala Dusun Desa Sepingga 2015	25
2.15	Nama-nama Kepala Dusun Desa Semparuk	26
2.16	Nama-nama Kepala Dusun Desa Singaraya	27
2.17	Nama-nama Aparat Desa dan Jabatannya Desa Seburung 2015	28
2.18	Nama-nama Aparat Desa dan Jabatannya Desa Sepadu 2015	29
2.19	Nama-nama Aparat Desa dan Jabatannya Desa Sepingga 2015	30
2.20	Nama-nama Aparat Desa dan Jabatannya Desa Semparuk 2015	31
2.21	Nama-nama Aparat Desa dan Jabatannya Desa Singaraya 2015	32

### **Bab 3. Penduduk dan Angkatan Kerja**

3.1.	Penduduk Kecamatan Semparuk Menurut Jenis Kelamin 2015	37
3.2.	Penduduk Kecamatan Semparuk Menurut Jenis Kelamin Dan Sex Ratio 2015	38
3.3.	Kepadatan Penduduk Kecamatan Semparuk 2015	39
3.4.	Penduduk Kecamatan Semparuk Menurut Golongan Umur Dan Jenis Kelamin 2015	40
3.5.	Penduduk Berumur 10 Tahun Keatas Menurut Golongan Umur Dan Jenis Kelamin 2015	41

### **Bab 4. Sosial**

4.1.	Banyaknya Sekolah Menurut Tingkat Pendidikan Di Kecamatan Semparuk 2015	47
4.2.	Banyaknya Sekolah Taman Kanak-Kanak (TK), Guru, Dan Murid Di Kecamatan Semparuk 2015	48
4.3.	Banyaknya Sekolah Dasar (SD), Guru, Dan Murid Di Kecamatan Semparuk 2015	49
4.4.	Banyaknya Sekolah Dasar (SD) dan Murid Menurut Jenis Kelamin 2015	50
4.5.	Banyaknya Sekolah Lanjutan Tingkat Pertama (SLTP), Guru Dan Murid Di Kecamatan Semparuk 2015	51
4.6.	Banyaknya Sekolah Lanjutan Tingkat Pertama (SLTP) dan Murid Menurut Jenis Kelamin 2015	52



4.7.	Banyaknya Sekolah Lanjutan Tingkat Atas (SLTA), Guru Dan Murid Di Kecamatan Semparuk 2015	53
4.8.	Banyaknya Sekolah Lanjutan Tingkat Atas (SLTA) dan Murid Menurut Jenis Kelamin 2015	54
4.9.	Banyaknya Fasilitas Kesehatan Di Kecamatan Semparuk 2015	55
4.10.	Realisasi Pencapaian Akseptor KB Dan KB Aktif Menurut Jenis Kontrasepsi Di Kecamatan Semparuk 2015	56
4.11.	Jumlah Ibu Hamil, Melahirkan K4 Dan Mendapat Zat Besi Di Kecamatan Semparuk 2015	57
4.12.	Banyaknya Kelahiran Dan Penolong Kelahiran Di Kecamatan Semparuk 2015	58
4.13.	Banyaknya Rumah Ibadah Menurut Jenis Agama Di Kecamatan Semparuk 2015	59
4.14.	Banyaknya Rumah Agama Di Kecamatan Semparuk 2015	60
4.15.	Nama – Nama Masjid Di Kecamatan Semparuk 2015	61
4.16.	Nama – Nama Surau Di Kecamatan Semparuk 2015	63
4.17.	Banyaknya Nikah Menurut Bulan Di Kecamatan Semparuk 2015	65
4.18.	Banyaknya Hewan Kurban , Orang yang Berkurban dan Penerima Kurban Di Kecamatan Semparuk 2015	68
4.19.	Realisasi Kegiatan Imunisasi Di Kecamatan Semparuk 2011 – 2015	69
4.20.	Banyaknya Keluarga Sejahtera Di Kecamatan Semparuk 2015	70
4.21.	Banyaknya Sarana Pelayanan KB Nasional Di Kecamatan Semparuk 2015	71
4.22.	Banyaknya Tenaga Kesehatan Di Kecamatan Semparuk 2015	72
4.23.	Banyaknya Bayi Yang Lahir Hidup dan Lahir Mati k Di Kecamatan Semparuk 2015	73
4.24.	Banyaknya Kunjungan Penderita Penyakit Menurut Jenis Penyakit Di Kecamatan Semparuk 2015	74
4.25.	Banyaknya Kelahiran dan Kematian Di Kecamatan Semparuk 2015	75
4.26.	Banyaknya Kelahiran Berdasarkan Jenis Kelamin Di Kecamatan Semparuk 2015	76
4.27.	Banyaknya Kematian Berdasarkan Jenis Kelamin Di Kecamatan Semparuk 2015	77

**Bab 5. Pertanian**

5.1.	Luas Panen Padi Sawah dan Padi Ladang Di Kecamatan Semparuk 2011-2015	83
5.2.	Luas Area Tanaman Dan Produksi Perkebunan Menurut Jenisnya Di Kecamatan Semparuk 2014	84
5.3.	Luas Penggunaan Pertanian Sawah Menurut Jenisnya Di Kecamatan Semparuk 2015	85
5.4.	Luas Penggunaan Pertanian Bukan Sawah Menurut Jenisnya Di Kecamatan Semparuk 2014	86
5.5.	Populasi Ternak Menurut Jenis Ternak Di Kecamatan Semparuk 2015	87
5.6.	Pemotongan Ternak Menurut Jenis Ternak Di Kecamatan Semparuk 2015	88

<https://sambaskab.bps.go.id>

**Daftar Grafik**

	<b>Hal</b>
<b>Daftar Grafik</b>	
Grafik 1. Persentase Terhadap Luas Kecamatan	4
Grafik 2. Banyaknya Dusun, RW Dan RT Di Kecamatan Semparuk 2015	12
Grafik 3. Penduduk Kecamatan Semparuk Menurut Jenis Kelamin 2015	36
Grafik 4. Banyaknya Sekolah Menurut Tingkat Pendidikan Di Kecamatan Semparuk 2015	46
Grafik 5. Perbandingan Populasi Ternak Menurut Jenis Ternak Di Kecamatan Semparuk Tahun 2014 - 2015	82

**1**

# **Geografi**

<https://sambas.go.id>

### 1.1. Letak Wilayah

Kecamatan Semparuk terletak di sebelah timur Ibu Kota Kabupaten Sambas atau diantara 1<sup>o</sup>12'26" Lintang Utara dan 109<sup>o</sup>01'41" Bujur Timur serta 109<sup>o</sup>07'01" Bujur Timur.

Secara administratif, batas wilayah Kecamatan Semparuk adalah :

- Utara : Kecamatan Jawai
- Selatan : Kecamatan Salatiga
- Barat : Kecamatan Tebas
- Timur : Kecamatan Pemangkat

Kecamatan Semparuk terbagi menjadi 5 Desa yaitu :

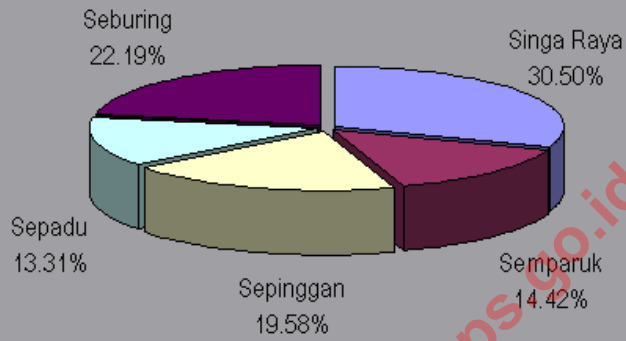
- a) Desa Seburing
- b) Desa Sepadu
- c) Desa Sepinggan
- d) Desa Semparuk
- e) Desa Singa Raya

Desa terluas adalah Desa Singa Raya dengan luas 27,50 Km<sup>2</sup> atau 30,50 persen. Sedangkan yang terkecil adalah Desa Sepadu dengan luas 12,00 Km<sup>2</sup> atau 13,31 persen dari luas wilayah Kecamatan Semparuk.

### 1.2. Luas Wilayah

Luas Kecamatan Semparuk adalah 90,15 Km<sup>2</sup> atau sekitar 1,41 persen dari luas wilayah Kabupaten Sambas.

Grafik 1 : Persentase Terhadap Luas Kecamatan



<https://sambaskab.bps.go.id>

**Tabel : 1.1.**  
**LETAK GEOGRAFI KECAMATAN SEMPARUK**  
**MENURUT GARIS LINTANG DAN GARIS BUJUR**

Letak Geografi	Keterangan
[1]	[2]
Lintang	1 <sup>o</sup> 04' 31" – 1 <sup>o</sup> 12' 26"
Bujur	109 <sup>o</sup> 01' 41" – 109 <sup>o</sup> 07' 01"

Sumber : BPN Kabupaten Sambas

**Tabel : 1.2.**  
**BATAS ADMINISTRASI KECAMATAN SEMPARUK**

Letak Administratif	Berbatasan Dengan
[1]	[2]
Sebelah Utara	Kecamatan Jawai
Sebelah Selatan	Kecamatan Salatiga
Sebelah Timur	Kecamatan Pemangkat
Sebelah Barat	Kecamatan Tebas

Sumber : BPN Kabupaten Sambas

**Tabel : 1.3.**  
**LUAS WILAYAH KECAMATAN SEMPARUK**

No	Desa / Kelurahan	Luas (Km <sup>2</sup> )	Persentase Terhadap Luas Kecamatan (%)
[1]	[2]	[3]	[4]
1.	Seburing	20,00	22,19
2.	Sepadu	12,00	13,31
3.	Sepinggan	17,65	19,58
4.	Semparuk	13,00	14,42
5.	Singa Raya	27,50	30,50
Kecamatan Semparuk		90,15	100,00

Sumber : BPN Kabupaten Sambas



Tabel : 1.4.  
**LUAS WILAYAH KECAMATAN SEMPARUK  
 MENURUT JENIS TANAH**

No	Jenis Tanah	Luas Area (Ha)
[1]	[2]	[3]
1.	OGH	594
2.	Aluvial	2.100
3.	Regosol	-
4.	PMK	-
5.	Podsal	-
6.	Latosol	6.321
Jumlah		9.015

Sumber : BPN Kabupaten Sambas

**2**

# **Pemerintahan**

<https://sambaskabpps.go.id>

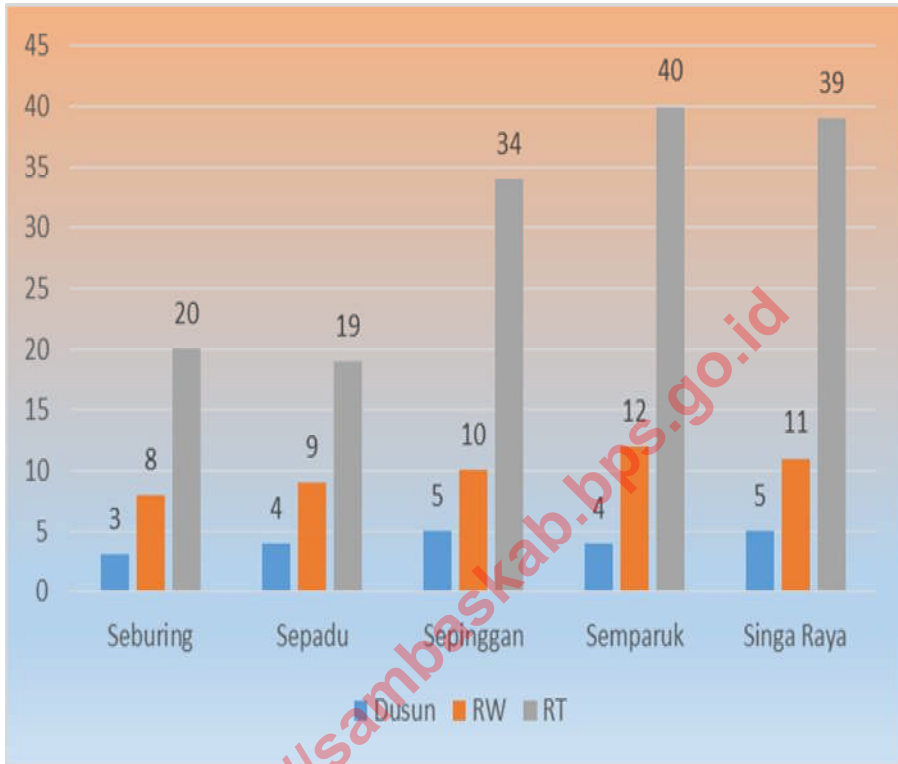
Struktur Organisasi Pemerintahan Kecamatan Semparuk merupakan struktur organisasi kecamatan pada umumnya yaitu terdiri dari Camat, Sekwilcam, Kasubbag Sun Ram dan Keu, Kasubbag Umum dan Aparatur, Kepala Seksi Pemberdayaan Masyarakat Desa (PMD), Kepala Seksi Pelayanan Umum Kes Sos, dan Kepala Seksi Pem Trantib.

Mutasi dan pergantian pucuk pimpinan adalah sesuatu hal yang biasa terjadi dalam suatu organisasi demi kemajuan dan kepentingan organisasi itu sendiri. Sejak terbentuknya Kecamatan Semparuk, terhitung sudah 5 orang yang menjabat sebagai Camat Semparuk.

Kecamatan Semparuk terdiri dari 5 Desa dengan 21 Dusun, 50 RW dan 152 RT.

<https://sambaskab.bps.go.id>

Grafik 2. Banyaknya Dusun, RW dan RT di Kecamatan Semparuk 2015



**TABEL : 2.1.**  
**NAMA-NAMA CAMAT YANG PERNAH / MASIH MENJABAT**  
**DI KECAMATAN SEMPARUK**

No	Nama-nama Camat	Periode		
[1]	[2]	[3]		
1.	U. Sudarman, S. Sos	2003	–	2005
2.	Plt. Agustian, S. IP, M. Si	2005	–	2007
3.	M. Syerly, S. Sos, M. Si	2007	–	2008
4.	Drs. Djumeno, MM	2008	–	2013
5.	H. Abrar S.IP	2014	–	Sekarang

Sumber : Kantor Camat Semparuk

**TABEL : 2.2.**  
**NAMA-NAMA PERANGKAT KECAMATAN YANG MASIH MENJABAT**  
**DI KECAMATAN SEMPARUK**  
**2015**

No	Nama	Jabatan	Golongan
[1]	[2]	[3]	[4]
1	H. Abrar, S.IP	Camat Semparuk	IV/a
2	Rusnizan AR	Sekcam	III/d
3	H. Sri Amrulangkop	Kasi Yanmum & Kesos	III/d
4	Sumiati Padihan, SE	Kasi PMD	III/d
5	Dra. Hj. Herlina	Kasubag Sunram & Keuangan	III/d
6	Heri Suharisman	Kasubag Umum & Aparatur	III/b
7	Erniyanti	Plt. Kasi Pemerintahan & Trantib	III/b
8	Yumiati, SE	Staf Sunram	III/a
9	Hendri	Staf Umum & Aparatur	II/c
10	Erik Eriansyah	Staf Pemerintahan & Trantib	II/c
11	Rudi Hartono	Staf Pemerintahan & Trantib	II/c
12	Fedro Moro Ardianto	Staf Umum & Aparatur	II/c
13	Darce Dovita	Staf Sunram & Keuangan	II/c
14	Asmadi	Staf Yanmum & Kesehatan	I/d
15	Nelly S.	Staf Yanmum & Kesehatan	II/a

Sumber : Kantor Camat Semparuk

**TABEL : 2.3.**  
**NAMA-NAMA KEPALA DESA YANG MASIH MENJABAT**  
**DI KECAMATAN SEMPARUK**  
**2015**

No	Desa / Kelurahan	Nama Kepala Desa
[1]	[2]	[3]
1.	Seburing	Sarwo Edi
2.	Sepadu	M. Amin
3.	Sepinggan	Iswandi
4.	Semparuk	Efendi H. Juhri
5.	Singa Raya	Irfan

Sumber : Kantor Camat Semparuk

**TABEL : 2.4.**  
**NAMA-NAMA SEKDES YANG MASIH MENJABAT**  
**DI KECAMATAN SEMPARUK**  
**2015**

No	Desa / Kelurahan	Nama Sekdes
[1]	[2]	[3]
1.	Seburing	Jahidin
2.	Sepadu	Aidi. M
3.	Sepinggan	Anwar
4.	Semparuk	Suhaidi
5.	Singa Raya	Eko Juniarto

Sumber : Kantor Camat Semparuk

**TABEL : 2.5.  
BANYAKNYA DUSUN  
DI KECAMATAN SEMPARUK  
2015**

No	Desa / Kelurahan	Dusun	Nama Dusun
[1]	[2]	[3]	[4]
1.	Seburing	3	1. Kartini 2. Mulia 3. Makmur
2.	Sepadu	4	1. Semayang 2. Sepadu 3. Karang 4. Permai
3.	Sepinggan	5	1. Sepingga Kecil 2. Sepingga Besar 3. Sepingga Jirak 4. Sepingga Gelik 5. Sepingga Suka Mantri
4.	Semparuk	4	1. Sutera 2. Kuala 3. Lorong 4. Sebangkau
5.	Singa Raya	5	1. Gersik 2. Surabaya 3. Pelaik 4. Sintete 5. Simpuan
Jumlah		21	

Sumber : Kantor Camat Semparuk



**TABEL : 2.6.**  
**BANYAKNYA DESA / KELURAHAN MENURUT TYPE LPMD**  
**DI KECAMATAN SEMPARUK**  
**2015**

No	Desa / Kelurahan	Type LPMD			
		Persiapan	I	II	III
[1]	[2]	[3]	[4]	[5]	[6]
1.	Seburing	-	-	√	-
2.	Sepadu	-	-	-	√
3.	Sepinggan	-	-	-	√
4.	Semparuk	-	-	-	√
5.	Singa Raya	-	-	√	-
	2015	-	-	2	3
	2014	-	-	2	3
	2013	-	-	2	3

Sumber : Kantor Camat Semparuk

**Tabel : 2.7.**  
**BANYAKNYA DUSUN, RUKUN WARGA, DAN RUKUN TETANGGA**  
**DI KECAMATAN SEMPARUK**  
**2015**

No	Desa / Kelurahan	Dusun	Rukun Warga	Rukun Tetangga
[1]	[2]	[3]	[4]	[5]
1.	Seburing	3	8	20
2.	Sepadu	4	9	19
3.	Sepinggan	5	10	34
4.	Semparuk	4	12	40
5.	Singa Raya	5	11	40
	2015	21	50	153
	2014	21	50	152
	2013	21	50	152
	2012	21	50	152

Sumber : Kantor Camat Semparuk

**TABEL : 2.8.**  
**NAMA-NAMA KEPALA DESA YANG PERNAH / SEDANG MENJABAT**  
**DI DESA SEPINGGAN KECAMATAN SEMPARUK**  
**2015**

No.	Nama	Lama Menjabat (Thn)
[1]	[2]	[3]
1.	Hadi Subli	6
2.	Musrifin	3
3.	Firdaus	12
4.	Iswandi	2007 - Sekarang

Sumber : Kantor Desa Sepinggan

**TABEL : 2.9.**  
**NAMA-NAMA KEPALA DESA YANG PERNAH / SEDANG MENJABAT**  
**DI DESA SEMPARUK KECAMATAN SEMPARUK**  
**2015**

No.	Nama	Lama Menjabat (Thn)
[1]	[2]	[3]
1.	H. Doel	8
2.	Tahar	8
3.	Jali	8
4.	Saemon	...
5.	H. Bujang	...
6.	Jali	...
7.	Marali	...
8.	H. Tauran	16
9.	M. Zaitun	16
10.	Asnawi	16
11.	H. Hayan Hamid	8
12.	H. Safarudin Asmaun	5
13.	Efendi	2013 – Sekarang

---

Sumber : Kantor Desa Semparuk

**TABEL : 2.10.**  
**NAMA-NAMA KEPALA DESA YANG PERNAH / SEDANG MENJABAT**  
**DI DESA SEBURING KECAMATAN SEMPARUK**  
**2015**

No.	Nama	Lama Menjabat (Thn)
[1]	[2]	[3]
1.	Machmud Nor	1943 – 1965
2.	Wajidi	1965 – 1989
3.	Siswandi	1989 – 2006
4.	Sarwo Edi	2006 – Sekarang

Sumber : Kantor Desa Seburing

**TABEL : 2.11.**  
**NAMA-NAMA KEPALA DESA YANG PERNAH / SEDANG MENJABAT**  
**DI DESA SEPADU KECAMATAN SEMPARUK**  
**2015**

No.	Nama	Lama Menjabat (Thn)
[1]	[2]	[3]
1.	H. Muhamad	23
2.	M. Said	11
3.	Zauzi	4
4.	M. Yusuf	4
5.	Dabuk	4
6.	M. Saleh	5
7.	Abdul Buher	1972 – 1987
8.	Wajidi	1987 – 1989
9.	Sukri	1989 – 1991
10.	Jawardi	1991 – 1994
11.	Suhardi	1994 – 2002
12.	Arifin Fauzi	2002 – 2007
13.	Suhardi	2007 – 2013
14.	M. Amin	2013 – Sekarang

---

Sumber : Kantor Desa Sepadu

TABEL : 2.12.  
NAMA-NAMA KEPALA DUSUN  
DESA SEBURING  
2015

No.	Dusun	Nama
[1]	[2]	[3]
1.	Kartini	Narjo
2.	Mulia	Ismail
3.	Makmur	Sabli

Sumber : Kantor Desa Seburung

**TABEL : 2.13.  
NAMA-NAMA KEPALA DUSUN  
DESA SEPADU  
2015**

No.	Dusun	Nama
[1]	[2]	[3]
1.	Semayang	Erman
2.	Seladu	Radiman
3.	Karangan	Yeni
4.	Permai	Zulkibli

Sumber : Kantor Desa Sepadu



TABEL : 2.14.  
NAMA-NAMA KEPALA DUSUN  
DESA SEPINGGAN  
2015

No.	Dusun	Nama
[1]	[2]	[3]
1.	Sepinggan Kecil	Agus Dianto
2.	Sepinggan Besar	Suwandi
3.	Sepinggan Jirak	Rusmadi
4.	Sepinggan Gelik	Muswerdi
5.	Sepinggan Suka Mantri	Budi

Sumber : Kantor Desa Sepinggan

**TABEL : 2.15.  
NAMA-NAMA KEPALA DUSUN  
DESA SEMPARUK  
2015**

No.	Dusun	Nama
[1]	[2]	[3]
1.	Sutera	Arwan
2.	Kuala	Saputra
3.	Lorong	Uray Andi
4.	Sebangkau	Ariyanto

Sumber : Kantor Desa Semparuk

TABEL : 2.16.  
NAMA-NAMA KEPALA DUSUN  
DESA SINGARAYA  
2015

No.	Dusun	Nama
[1]	[2]	[3]
1.	Gersik	Sabli
2.	Surabaya	Amran
3.	Pelaik	Ernawi
4.	Sintete	Hery Wasito
5.	Simpuan	Firharbi

Sumber : Kantor Desa Singaraya

**TABEL : 2.17.**  
**NAMA-NAMA APARAT DESA DAN JABATANNYA**  
**DESA SEBURING**  
**2015**

No.	Nama	Jabatan
[1]	[2]	[3]
1.	Sarwo Edi	Kepala Desa
2.	Jahidin	Sekdes
3.	Edi Susanto	Bendahara
4.	Jumadi	Kasi Perencanaan Pembangunan
5.	Liliana	Kaur Umum
6.	Novianti, SP	Kasi Kesra
7.	Evi Julianti	Kaur Administrasi

Sumber : Kantor Desa Seburing

TABEL : 2.18.  
NAMA-NAMA APARAT DESA DAN JABATANNYA  
DESA SEPADU  
2015

No.	Nama	Jabatan
[1]	[2]	[3]
1.	M. Amin	Kepala Desa
2.	Aidi M.	Sekdes
3.	Selvi	Kaur Umum
4.	Eka Asmara	Kaur Administrasi
5.	Tri Santoso	Kasi Pemerintahan
6.	Andaru	Kasi Pembangunan / Sosial
7.	Sudarni, S. Pd	Kaur Keuangan

Sumber : Kantor Desa Sepadu

**TABEL : 2.19.**  
**NAMA-NAMA APARAT DESA DAN JABATANNYA**  
**DESA SEPINGGAN**  
**2015**

No.	Nama	Jabatan
[1]	[2]	[3]
1.	Iswandi, S.Pd	Kepala Desa
2.	Anwar	Sekdes
3.	Nursiah	Staf Umum
4.	Lona Sera, S.Pd	Staf Administrasi
5.	Dewi, S.Pd	Kasi Kesra
6.	Suparli, S.Pd	Kasi Pembangunan
7.	Suriyani, S.Pd	Bendahara

Sumber : Kantor Desa Sepinggan

TABEL : 2.20.  
NAMA-NAMA APARAT DESA DAN JABATANNYA  
DESA SEMPARUK  
2015

No.	Nama	Jabatan
[1]	[2]	[3]
1.	Efendi H. Juhri	Kades
2.	Suhaidi	Sekdes
3.	Emi	Kaur Pemerintahan
4.	Shelly Mulyana, S.Pd	Kaur Pembangunan
5.	Ruslah	Kaur Umum
6.	Isnaini, SP	Bendahara
7.	Eriani	Kaur Administrasi

Sumber : Kantor Desa Semparuk

**TABEL : 2.21.  
NAMA-NAMA APARAT DESA DAN JABATANNYA  
DESA SINGARAYA  
2015**

No.	Nama	Jabatan
[1]	[2]	[3]
1.	Irfan	Kepala Desa
2.	Eko Juniarto	Sekdes
3.	Suharti	Kaur Kesra
4.	Rinti Mendasari	Kaur Umum
5.	Asmara Diansyah	Kaur Pembangunan
6.	Rajuli	Kasi Pemerintahan
7.	Mulyadi	Kasi Administrasi
8.	Deni Irawan	Bendahara

---

Sumber : Kantor Desa Singaraya



**3**

**Penduduk dan  
Angkatan Kerja**

<https://sambaskin.bps.go.id>

### **3.1. Penduduk**

Berdasarkan angka hasil proyeksi, penduduk Kecamatan Semparuk pada tahun 2015 berjumlah 25.085 jiwa yang terdiri dari 12.257 jiwa penduduk laki-laki dan 12.828 jiwa penduduk perempuan dengan kepadatan penduduk sekitar 278 jiwa per Km<sup>2</sup>.

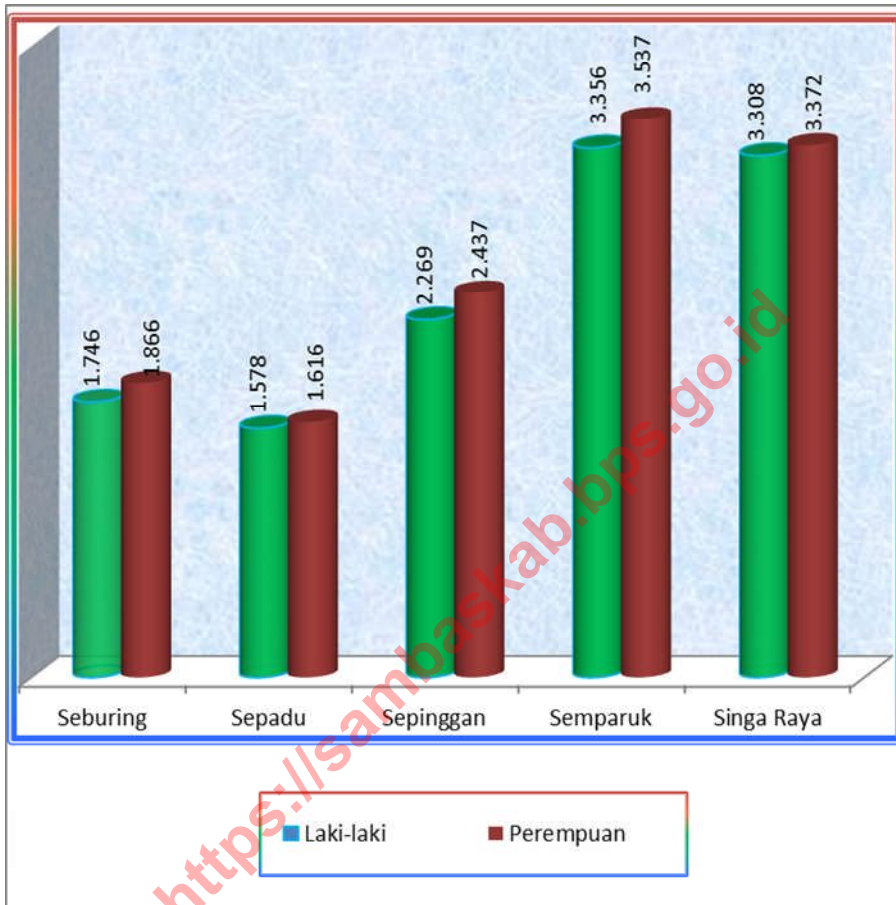
Penyebaran penduduk di Kecamatan Semparuk tidak merata antar desa yang satu dengan desa lainnya. Desa Semparuk merupakan desa dengan tingkat kepadatan penduduk tertinggi yaitu 530 jiwa per Km<sup>2</sup>. Sementara itu, Desa Singa Raya dengan luas 30,50 persen dari total wilayah

Kecamatan Semparuk hanya dihuni penduduk sebanyak 243 jiwa per Km<sup>2</sup>. Sebaliknya, Desa Sepadu dengan luas wilayah sekitar 13,31 persen dari total wilayah Kecamatan Semparuk dihuni 266 jiwa per Km<sup>2</sup>.

### **3.2. Angkatan Kerja**

Tenaga kerja adalah modal bagi geraknya roda pembangunan. Jumlah dan komposisi tenaga kerja akan terus mengalami perubahan seiring dengan berlangsungnya proses demografi. Pada tahun 2015, di Kecamatan Semparuk terdapat 15.740 penduduk angkatan kerja atau 62,74 persen dari total penduduk Kecamatan Semparuk.

Grifik 3. Penduduk Kecamatan Semparuk Menurut Jenis Kelamin Tahun 2015



**TABEL : 3.1.**  
**PENDUDUK KECAMATAN SEMPARUK MENURUT JENIS KELAMIN**  
**2015**

No.	Desa/Kelurahan	Laki-laki	Perempuan	Jumlah
[1]	[2]	[3]	[4]	[5]
1.	Seburing	1.746	1.866	3.612
2.	Sepadu	1.578	1.616	3.194
3.	Sepinggan	2.269	2.437	4.706
4.	Semparuk	3.356	3.537	6.893
5.	Singa Raya	3.308	3.372	6.680
	2015	12.257	12.828	25.085
	2014	12.212	12.718	24.930
	2013	12.115	12.608	24.723
	2012	11.695	12.348	24.043
	2011	11.721	12.305	24.026

Sumber : Badan Pusat Statistik Kabupaten Sambas

**TABEL : 3.2.  
PENDUDUK KECAMATAN SEMPARUK MENURUT JENIS KELAMIN  
DAN SEX RATIO  
2015**

No.	Desa/Kelurahan	Laki-laki	Perempuan	Sex Ratio
[1]	[2]	[3]	[4]	[5]
1.	Seburing	1.746	1.866	93,56
2.	Sepadu	1.578	1.616	97,64
3.	Sepinggan	2.269	2.437	93,10
4.	Semparuk	3.356	3.537	94,88
5.	Singa Raya	3.308	3.372	98,10
	2015	12.257	12.828	95,54
	2014	12.212	12.718	96,02
	2013	12.115	12.608	96,09
	2012	11.695	12.348	94,71
	2011	11.721	12.305	95,25

Sumber : Badan Pusat Statistik Kabupaten Sambas

**TABEL : 3.3.**  
**KEPADATAN PENDUDUK KECAMATAN SEMPARUK**  
**2015**

No.	Desa/Kelurahan	Luas Area (Km <sup>2</sup> )	Penduduk Population	Kepadatan Penduduk	
				Per Km <sup>2</sup>	Per Dusun
[1]	[2]	[3]	[4]	[5]	[6]
1.	Seburing	20,00	3.612	180	1.204
2.	Sepadu	12,00	3.194	266	798
3.	Sepinggan	17,65	4.706	267	941
4.	Semparuk	13,00	6.893	530	1.723
5.	Singa Raya	27,50	6.680	243	1.336
	2015	90,15	25.085	278	1.194
	2014	90,15	24.930	277	1.187
	2013	90,15	24.723	274	1.177
	2012	90,15	24.043	267	1.145
	2011	90,15	24.026	267	1.144

Sumber : Badan Pusat Statistik Kabupaten Sambas

**TABEL : 3.4.**  
**PENDUDUK KECAMATAN SEMPARUK MENURUT GOLONGAN UMUR**  
**DAN JENIS KELAMIN**  
**2015**

Golongan Umur <i>Age Group</i>			Laki-laki <i>Male</i>	Perempuan <i>Female</i>	Jumlah <i>Totals</i>
[1]			[2]	[3]	[4]
0	-	4	1.536	1.462	2.998
5	-	9	1.300	1.253	2.553
10	-	14	1.198	1.119	2.317
15	-	19	962	860	1.822
20	-	24	645	724	1.369
25	-	29	739	895	1.634
30	-	34	887	1.061	1.948
35	-	39	947	1.052	1.999
40	-	44	864	873	1.737
45	-	49	753	799	1.552
50	-	54	687	755	1.442
55	-	59	607	638	1.245
60	-	64	471	521	992
65	-	69	349	376	725
70	-	74	188	207	395
75	+		124	233	357
2015			12.257	12.828	25.085
2014			12.212	12.718	24.930
2013			12.115	12.608	24.723
2012			11.695	12.348	24.043
2011			11.721	12.305	24.026

Sumber : Badan Pusat Statistik Kabupaten Sambas

**TABEL : 3.5.**  
**PENDUDUK BERUMUR 10 TAHUN KE ATAS MENURUT GOLONGAN UMUR**  
**DAN JENIS KELAMIN**  
**2015**

Golongan Umur			Laki-laki	Perempuan	Jumlah
<i>Age Group</i>			<i>Male</i>	<i>Female</i>	<i>Totals</i>
[1]	[2]	[3]	[4]	[5]	[6]
10	-	14	1.198	1.119	2.317
15	-	19	962	860	1.822
20	-	24	645	724	1.369
25	-	29	739	895	1.634
30	-	34	887	1.061	1.948
35	-	39	947	1.052	1.999
40	-	44	864	873	1.737
45	-	49	753	799	1.552
50	-	54	687	755	1.442
55	-	59	607	638	1.245
60	-	64	471	521	992
65	-	69	349	376	725
70	-	74	188	207	395
75	+		124	233	357
2015			9.421	10.113	19.534
2014			9.360	9.996	19.356
2013			9.260	9.884	19.144
2012			8.817	9.547	18.364
2011			8.842	9.516	18.358

Sumber : Badan Pusat Statistik Kabupaten Sambas



4

**Sosial**

<https://sambasidrops.go.id>

#### **4.1. Pendidikan**

Keberhasilan proses pendidikan sangat tergantung oleh tersedianya sarana dan prasarana serta tenaga pengajar yang memadai. Pada tahun 2015 jumlah prasarana pendidikan di Kecamatan Semparuk yaitu SD sebanyak 19 sekolah, SLTP sebanyak 5 sekolah dan SLTA sebanyak 2 sekolah.

Pada tahun 2015 jumlah murid SD mencapai 3.645 orang dan jumlah guru yang ada sebanyak 213 orang. Hal ini berarti, rasio murid terhadap guru mencapai 17,11 ini berarti beban tiap guru mendidik rata-rata 17 murid.

Di tingkat SLTP, jumlah murid sebanyak 1.919 orang dan jumlah guru sebanyak 106 orang dengan

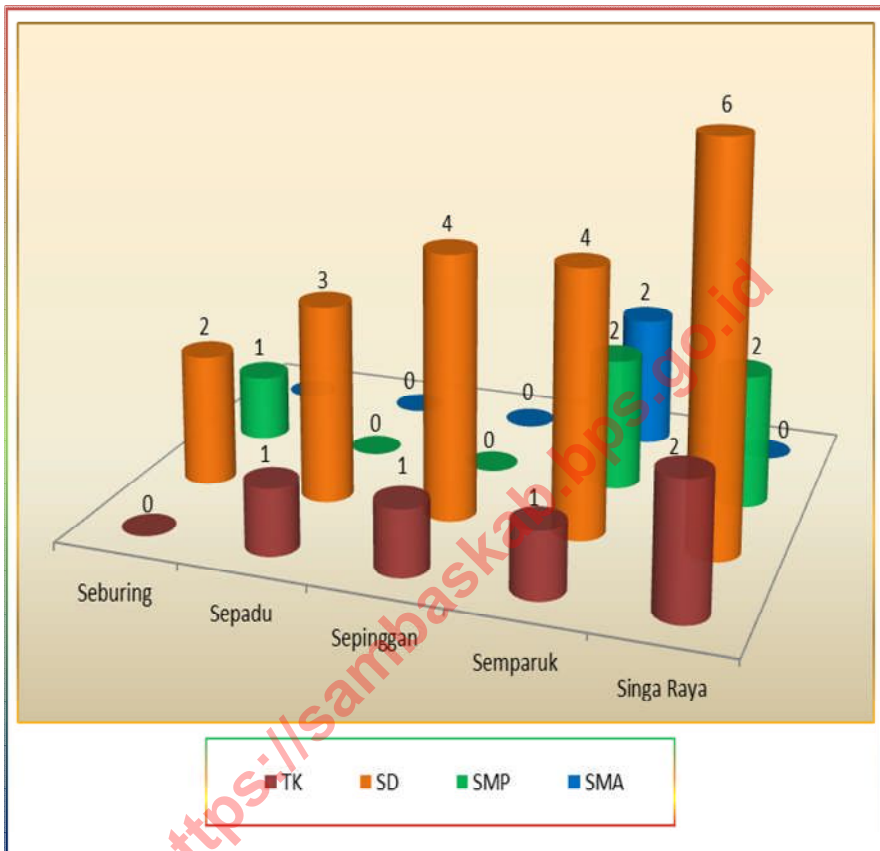
rasio guru terhadap murid sebesar 18,10. Ini berarti setiap guru mengajar sekitar 18 murid.

Untuk jenjang pendidikan menengah atas, jumlah murid sebanyak 880 orang dan jumlah guru sebanyak 59 orang dengan rasio guru terhadap murid sebesar 14,91 ini berarti setiap guru mengajar sekitar 14 sampai 15 murid.

#### **4.2. Kesehatan**

Sarana dan prasarana bidang kesehatan di Kecamatan Semparuk pada tahun 2015 terdiri dari 1 buah puskesmas, 4 buah puskesmas pembantu, 21 buah posyandu, 8 buah poskesdes/polindes.

Grafik 4. Banyaknya Sekolah Menurut Tingkat Pendidikan di Kecamatan Semparuk Tahun 2015



**TABEL : 4.1.**  
**BANYAKNYA SEKOLAH MENURUT TINGKAT PENDIDIKAN**  
**DI KECAMATAN SEMPARUK**  
**2015**

No.	Desa	Tingkat Pendidikan / Educational Attainment									
		PAUD		T K		S D		SLTP		SLTA	
		Swasta	Negeri	Swasta	Negeri	Swasta	Negeri	Swasta	Negeri	Swasta	Negeri
[1]	[2]	[3]	[4]	[5]	[6]	[7]	[8]	[9]	[10]	[11]	
1.	Seburing	2	-	-	-	2	-	1	-	-	-
2.	Sepadu	2	-	1	1	2	-	-	-	-	-
3.	Sepinggan	2	-	1	1	3	-	-	-	-	-
4.	Semparuk	3	1	-	1	3	-	2	-	2	-
5.	Singa Raya	3	1	1	1	5	-	2	-	-	-
	2015	12	2	3	4	15	-	5	-	2	-
	2014	12	2	3	4	15	-	5	-	2	-
	2013	13	2	3	4	15	-	5	-	2	-
	2012	...	2	3	4	15	-	5	-	2	-

Sumber : Dinas Pendidikan Kabupaten Sambas

TABEL: 4.2.  
BANYAKNYA SEKOLAH TAMAN KANAK-KANAK (TK), GURU DAN MURID  
DI KECAMATAN SEMPARUK  
2015

No	Tahun	Sekolah	Guru	Murid	Rasio Murid Terhadap Guru
[1]	[2]	[3]	[4]	[5]	[6]
1.	2012	4	15	165	11,00
2.	2013	4	17	182	10,71
3.	2014	4	16	189	11,81
4.	2015	4	14	150	10,71

Sumber : Dinas Pendidikan Kabupaten Sambas

**TABEL : 4.3.**  
**BANYAKNYA SEKOLAH DASAR (SD), GURU DAN MURID**  
**DI KECAMATAN SEMPARUK**  
**2011 - 2015**

No	Tahun	Sekolah	Guru	Murid	Rasio Murid Terhadap Guru
[1]	[2]	[3]	[4]	[5]	[6]
2.	2011	19	241	3.661	15,19
3.	2012	19	243	3.660	15,06
4.	2013	19	256	3.644	14,24
5.	2014	19	241	3.075	12,76
6.	2015	19	213	3.645	17,11

Sumber : Dinas Pendidikan Kabupaten Sambas

**TABEL : 4.4.**  
**BANYAKNYA SEKOLAH DASAR (SD) DAN MURID MENURUT JENIS KELAMIN**  
**DI KECAMATAN SEMPARUK**  
**2015**

No.	Desa	Sekolah	Murid	
			Laki-Laki	Perempuan
[1]	[2]	[3]	[4]	
1.	Seburing	2	204	174
2.	Sepadu	3	268	243
3.	Sepinggan	4	359	338
4.	Semparuk	4	529	459
5.	Singa Raya	6	528	502
	2015	19	1.888	1.716
	2014	19	1.622	1.453

Sumber : Dinas Pendidikan Kabupaten Sambas

**TABEL : 4.5.**  
**BANYAKNYA SEKOLAH LANJUTAN TINGKAT PERTAMA (SLTP), GURU DAN MURID**  
**DI KECAMATAN SEMPARUK**  
**2015**

No	Tahun	Sekolah	Guru	Murid	Rasio Murid Terhadap Guru
[1]	[2]	[3]	[4]	[5]	[6]
1.	2010	5	98	1.532	15,63
2.	2011	5	83	1.529	18,42
3.	2012	5	87	1.587	18,24
4.	2013	5	86	1.623	18,87
5.	2014	5	83	1.413	17,02
6.	2015	5	106	1.919	18.10

Sumber : Dinas Pendidikan Kabupaten Sambas



**TABEL : 4.6.**  
**BANYAKNYA SEKOLAH LANJUTAN TINGKAT PERTAMA (SLTP)**  
**DAN MURID MENURUT JENIS KELAMIN**  
**DI KECAMATAN SEMPARUK**  
**2015**

No.	Desa	Sekolah	Murid	
			Laki-Laki	Perempuan
[1]	[2]	[3]	[4]	
1.	Seburing	1	294	325
2.	Sepadu	-	-	-
3.	Sepinggan	-	-	-
4.	Semparuk	2	418	468
5.	Singa Raya	2	374	200
	2015	5	1.086	993
	2014	5	678	735

Sumber : Dinas Pendidikan Kabupaten Sambas

**TABEL : 4.7.**  
**BANYAKNYA SEKOLAH LANJUTAN TINGKAT ATAS (SLTA), GURU DAN MURID**  
**DI KECAMATAN SEMPARUK**  
**2015**

No	Tahun	Sekolah	Guru	Murid	Rasio Murid Terhadap Guru
[1]	[2]	[3]	[4]	[5]	[6]
2.	2011	2	36	864	24,00
3.	2012	2	37	848	22,92
4.	2013	2	37	901	24,36
5.	2014	2	58	556	9,59
6.	2015	2	59	880	14,91

Sumber : Dinas Pendidikan Kabupaten Sambas

**TABEL : 4.8.**  
**BANYAKNYA SEKOLAH LANJUTAN TINGKAT ATAS (SLTA)**  
**DAN MURID MENURUT JENIS KELAMIN**  
**DI KECAMATAN SEMPARUK**  
**2015**

No.	Desa	Sekolah	Murid	
			Laki-Laki	Perempuan
[1]	[2]	[3]	[4]	
1.	Seburing	-	-	-
2.	Sepadu	-	-	-
3.	Sepinggan	-	-	-
4.	Semparuk	2	429	451
5.	Singa Raya	-	-	-
	2015	2	429	451
	2014	2	280	276

Sumber : Dinas Pendidikan Kabupaten Sambas

**TABEL : 4.9.**  
**BANYAKNYA FASILITAS KESEHATAN**  
**DI KECAMATAN SEMPARUK**  
**2015**

No	Desa	Puskesmas	Pustu	Posyandu	Poskesdes/ Polindes
[1]	[2]	[3]	[4]	[5]	[6]
1.	Seburing	-	1	4	1
2.	Sepadu	-	1	3	-
3.	Sepinggan	-	1	5	-
4.	Semparuk	1	-	3	-
5.	Singa Raya	-	2	5	2
	2015	1	4	21	8
	2014	1	5	20	3

Sumber : Puskesmas Kecamatan Semparuk

**TABEL : 4.10.**  
**REALISASI PENCAPAIAN AKSEPTOR KB BARU DAN KB AKTIF**  
**MENURUT JENIS KONTRASEPSI DI KECAMATAN SEMPARUK**  
**2015**

No.	Jenis Alat Yang Digunakan	Akseptor	
		KB Baru	KB Aktif
[1]	[2]	[3]	[4]
1.	IUD	5	5
2.	KP	-	-
3.	KW	2	2
4.	Implat	1	1
5.	Suntik	188	2.746
6.	PIL	83	1.807
7.	KONDOM	1	1
8.	OV	-	-
	2015	280	4.562
	2014	288	3.398
	2013	297	899
	2012	282	868

Sumber : Puskesmas Kecamatan Semparuk

**TABEL : 4.11.**  
**JUMLAH IBU HAMIL, MELAHIRKAN K4 DAN MENDAPAT ZAT BESI**  
**DI KECAMATAN SEMPARUK**  
**2012 - 2015**

No.	Jenis	2012	2013	2014	2015
[1]	[2]	[4]	[5]	[4]	[5]
1.	Ibu Hamil	600	600	618	630
2.	Kunjungan K4	552	552	561	570
3.	Gizi Buruk	31	31	-	2
4.	Tablet Zat Besi (fe)	365	365	372	630

Sumber : Puskesmas Kecamatan Semparuk

**TABEL : 4.12.**  
**BANYAKNYA KELAHIRAN DAN PENOLONG KELAHIRAN**  
**DI KECAMATAN SEMPARUK**  
**2015**

No.	Jenis Pekerjaan	Banyaknya Kelahiran	Penolong Kelahiran
[1]	[2]	[3]	[4]
1.	Dokter	6	6
2.	Bidan	481	481
3.	Dukun	35	35
4.	Family	-	-
	2015	522	522
	2014	610	610

Sumber : Puskesmas Kecamatan Semparuk

**TABEL: 4.13.**  
**BANYAKNYA RUMAH IBADAH MENURUT JENIS AGAMA**  
**DI KECAMATAN SEMPARUK**  
**2015**

No.	Desa/Kelurahan	Islam		Katholik		Protestan	Budha	Hindu
		Mesjid	Surau	Gereja	Kapel	Gereja	Vihara	Pura
[1]	[2]	[3]	[4]	[5]	[6]	[7]	[8]	[9]
1.	Seburing	7	1	-	-	-	-	-
2.	Sepadu	4	3	-	-	-	-	-
3.	Sepinggan	7	1	-	-	-	-	-
4.	Semparuk	4	6	-	-	-	1	-
5.	Singa Raya	10	5	-	-	-	1	-
	2015	32	16	-	-	-	2	-
	2014	32	15	-	-	-	2	-

Sumber : KUA Kecamatan Selakau.



**TABEL : 4.14.**  
**BANYAKNYA RUMAH AGAMA**  
**DI KECAMATAN SEMPARUK**  
**2015**

No.	Jenis Tempat Ibadah	2012	2013	2014	2015
[1]	[2]	[4]	[5]	[4]	[5]
1.	Masjid	32	32	32	32
2.	Surau	11	15	15	16
3.	Musholla	3	3	3	3
4.	Gereja	1	-	-	-
5.	Wihara	3	2	2	2
Jumlah		50	52	52	53

Sumber : KUA Kecamatan Semparuk

**TABEL : 4.15.**  
**NAMA – NAMA MASJID**  
**DI KECAMATAN SEMPARUK**  
**2015**

No.	Desa	Jumlah Masjid	Nama – Nama Masjid
[1]	[2]	[3]	[4]
1.	Seburing	7	1. Al – Ikhlas 2. Al – Amin 3. Baiturrahim 4. Al – Ikhsan 5. Al – Huda 6. Hairul Istigomah 7. Al - Kausar
2.	Sepadu	4	1. Istiqbal 2. Al – Falah 3. Nurul Yaqin 4. Al - Hikmah
3.	Sepinggan	7	1. Al – Mujahadah 2. Nuruzzaman 3. As – Shodiqin 4. Al – Hadi 5. Baiturrahman 6. Al – Ikhlas 7. Darussalam

Sumber : KUA Kecamatan Semparuk

Lanjutan Tabel : 4.15.

---

No.	Desa	Jumlah Masjid	Nama – Nama Masjid
[1]	[2]	[3]	[4]
4.	Semparuk	4	1. Ar – Raudah 2. Nur Islam 3. Ummatul Islam 4. Baitul Falah
5.	Singa Raya	10	1. Baiturrahim 2. Jamiatul Hairiyah 3. Al – Furqan 4. Al – Quba 5. As – Sholeh 6. Al – Falah (Dsn Pelaik) 7. Al – Falah (Dsn Simpuan) 8. Al Hikmah 9. Al – Ghomamah 10. Al - Barkah
Jumlah		32	

Sumber : KUA Kecamatan Semparuk

**TABEL : 4.16.**  
**NAMA – NAMA SURAU**  
**DI KECAMATAN SEMPARUK**  
**2015**

No.	Desa	Jumlah Masjid	Nama – Nama Masjid
[1]	[2]	[3]	[4]
1.	Seburing	1	1. Nurul Huda
2.	Sepadu	3	1. Al - Ansor 2. Nurul Hidayah 3. Nur Islam
3.	Sepinggalan	1	1. Al – Hikmah
4.	Semparuk	6	1 Darul Mutaqin 2 Al - Zakarin 3 Nurul Huda 4 Nur Rakhim

Sumber : KUA Kecamatan Semparuk

Lanjutan Tabel : 4.16.

---

No.	Desa	Jumlah Masjid	Nama – Nama Masjid
[1]	[2]	[3]	[4]
4.	Semparuk	6	5. Ar – Amin 6. Ulul Albab
5.	Singa Raya	5	1. Darul Ulum 2. Nurul Iman 3. Mukminat 4. Al – Ikhlas 5. Irfan
Jumlah		16	

---

Sumber : KUA Kecamatan Semparuk

**TABEL : 4.17.**  
**BANYAKNYA NIKAH MENURUT BULAN**  
**DI KECAMATAN SELAKAU TIMUR**  
**2015**

No.	Desa	Januari	Pebruari	Maret	April
[1]	[2]	[3]	[4]	[5]	[6]
1.	Seburing	11	2	2	2
2.	Sepadu	-	2	4	4
3.	Sepinggan	5	2	4	2
4.	Semparuk	3	2	2	3
5.	Singaraya	1	3	6	3
	2015	20	11	18	14
	2014	11	10	16	23

Sumber : KUA Kecamatan Semparuk

Lanjutan Tabel 4.17.

No.	Desa	Mei	Juni	Juli	Agustus
[1]	[2]	[3]	[4]	[5]	[6]
1.	Seburing	3	-	6	2
2.	Sepadu	4	1	5	2
3.	Sepinggan	3	2	13	-
4.	Semparuk	3	-	11	4
5.	Singaraya	4	3	11	6
	2015	17	6	46	14
	2014	20	5	49	19

Sumber : KUA Kecamatan Semparuk

Lanjutan Tabel 4.17.

No.	Desa	September	Oktober	November	Desember	Jumlah
[1]	[2]	[3]	[4]	[5]	[6]	[7]
1.	Seburing	1	1	1	1	32
2.	Sepadu	3	3	3	2	33
3.	Sepinggan	5	4	2	3	45
4.	Semparuk	1	6	2	4	41
5.	Singaraya	6	3	2	2	50
	2015	16	17	10	12	201
	2014	11	30	7	5	206

Sumber : KUA Kecamatan Semparuk



**TABEL : 4.18.**  
**BANYAKNYA HEWAN KURBAN, ORANG YANG BERKURBAN**  
**DAN PENERIMA KURBAN DI KECAMATAN SEMPARUK**  
**2015**

No.	Desa	Jenis Hewan Kurban			Yang Berkurban (Orang)	Penerima Kurban (Ruta)
		Sapi	Kambing	Kerbau		
[1]	[2]	[3]	[4]	[5]	[6]	[7]
1.	Seburing	4	3	-	31	150
2.	Sepadu	2	1	-	15	75
3.	Sepinggan	3	2	-	23	105
4.	Semparuk	4	4	-	32	178
5.	Singaraya	3	5	-	26	189
	2015	16	15	-	127	697
	2014	33	38	-	269	5.207

Sumber : KUA Kecamatan Semparuk

**TABEL : 4.19.**  
**REALISASI KEGIATAN IMUNISASI**  
**DI KECAMATAN SEMPARUK**  
**2012 - 2015**

No	Jenis Imunisasi	2012	2013	2014	2015
[1]	[2]	[3]	[4]	[5]	[6]
1.	BCG	518	534	561	461
2.	DPT1	537	562	572	428
3.	POLIO 4	531	547	560	399
4.	CAMPAK	467	523	538	606
5.	TETANUS 1 (T1)	17	327	335	183
6.	TETANUS 2 (T1)	288	248	249	97
7.	TETANUS 3 (T1)	5	41	32	105
8.	TETANUS 4 (T1)	135	97	102	73
9.	TETANUS 5 (T1)	6	73	62	71
10.	DPT 3	491	542	551	412
Jumlah		2.995	3.494	3.562	2.835

Sumber : Puskesmas Kecamatan Semparuk

**TABEL : 4.20.**  
**BANYAKNYA KELUARGA SEJAHTERA**  
**DI KECAMATAN SEMPARUK**  
**2014**

No.	Jenis Keluarga Sejahtera	Jumlah
[1]	[2]	[3]
1.	PRA KS	303
2.	KS – I	4.501
3.	KS – II	3.857
4.	KS – III	419
5.	KS – III PLUS	32
	2014	9.112
	2013	7.736
	2012	7.679
	2011	7.679

Sumber : Puskesmas Kecamatan Semparuk

Catatan : Data tahun 2015 tidak tersedia

**TABEL : 4.21.**  
**BANYAKNYA SARANA PELAYANAN KB NASIONAL**  
**DI KECAMATAN SEMPARUK**  
**2015**

No.	Sarana	2012	2013	2014	2015
[1]	[2]	[3]	[4]	[5]	[6]
1.	KKB	3	3	3	3
2.	PPKBD	6	6	6	6
3.	Posyandu	20	20	20	21
4.	DBS / Apotik	-	-	-	-
5.	Kelompok Akseptor	75	75	75	75
Jumlah		104	104	104	105

Sumber : Puskesmas Kecamatan Semparuk

**TABEL : 4.22.**  
**BANYAKNYA TENAGA KESEHATAN**  
**DI KECAMATAN SEMPARUK**  
**2015**

No.	Jenis Pekerjaan	2015
[1]	[2]	[3]
1.	Dokter Umum	1
2.	Dokter Gigi	-
3.	Perawat	7
4.	Sanitasi	1
5.	Tenaga Gizi	1
6.	Analisis Lab.	1
7.	Farmasi	1
8.	Bidan	12
9.	Kesmas	2
	2015	26
	2014	33

Sumber : Puskesmas Kecamatan Semparuk

**TABEL : 4.23.**  
**BANYAKNYA BANYAKNYA BAYI LAHIR HIDUP DAN LAHIR MATI**  
**DI KECAMATAN SEMPARUK**  
**2015**

Bulan	Lahir Hidup	Lahir Mati
[1]	[2]	[3]
Januari	37	-
Februari	38	-
Maret	45	-
April	50	-
Mei	40	1
Juni	39	-
Juli	38	-
Agustus	39	-
September	40	-
Oktober	33	1
Nopember	39	-
Desember	45	-
2015	483	2
2014	598	-

Sumber : Puskesmas Kecamatan Semparuk

**TABEL : 4.24.**  
**KUNJUNGAN PENDERITA PENYAKIT MENURUT JENIS PENYAKIT**  
**DI KECAMATAN SEMPARUK**  
**2015**

No.	Jenis Penyakit	Puskesmas
[1]	[2]	[3]
1.	Malaria	2
2.	Infeksi Akut pada Saluran Pernapasan Atas	1.444
3.	Diare	11.308
4.	Kolera	10.307
5.	Penyakit Saluran Pernapasan Bagian atas	7.870
6.	Tukak Lambung	3.701
7.	Bronchitis	4.481
8.	Penyakit Lain pada Saluran Pernapasan Bawah	2.401
9.	Gizi Buruk	2
10.	Demam Berdarah (DBD)	2
11.	Hipertensi	1.407
12.	Reumatik	22.701
13.	Asma	1.301
14.	Penyakit Kulit Alergi	787
15.	Penyakit Kulit Infeksi	650
16.	Infeksi Penyakit Usus Lainnya	342
17.	Penyakit Lainnya	107
	2015	68.813
	2014	4.069

Sumber : Puskesmas Kecamatan Semparuk

**TABEL: 4.25.**  
**BANYAKNYA KELAHIRAN DAN KEMATIAN**  
**DI KECAMATAN SEMPARUK**  
**2015**

No.	Desa/Kelurahan	Kelahiran	Kematian
[1]	[2]	[3]	[4]
1.	Seburing	57	-
2.	Sepadu	65	-
3.	Sepinggan	98	1
4.	Semparuk	134	-
5.	Singaraya	129	1
	2015	483	2
	2014	314	21

Sumber : Masing-Masing Desa



**TABEL: 4.26.**  
**BANYAKNYA KELAHIRAN BERDASARKAN JENIS KELAMIN**  
**DI KECAMATAN SEMPARUK**  
**2015**

No.	Desa/Kelurahan	Laki-Laki	Perempuan	Jumlah
[1]	[2]	[3]	[4]	[5]
1.	Seburing	32	25	57
2.	Sepadu	30	35	65
3.	Sepinggan	49	50	99
4.	Semparuk	70	64	134
5.	Singaraya	76	54	130
	2015	257	228	485
	2014	148	166	314

Sumber : Masing-Masing Desa

**TABEL: 4.27.**  
**BANYAKNYA KEMATIAN BERDASARKAN JENIS KELAMIN**  
**DI KECAMATAN SEMPARUK**  
**2015**

No.	Desa/Kelurahan	Laki-Laki	Perempuan	Jumlah
[1]	[2]	[3]	[4]	[5]
1.	Seburing	-	-	-
2.	Sepadu	-	-	-
3.	Sepinggan	1	-	1
4.	Semparuk	-	-	-
5.	Singaraya	1	-	1
	2015	2	-	2
	2014	12	9	21

Sumber : Masing-Masing Desa

**5**

# **Pertanian**

<https://sambasnews.com>

Sub sektor tanaman bahan makanan merupakan salah satu sub sektor pada sektor pertanian. Sub sektor ini mencakup tanaman padi (padi sawah, dan padi lading), jagung, ubi kayu, ubi jalar, kacang tanah, kacang kedelai, dan kacang hijau.

Pada tahun 2015 luas panen padi di Kecamatan Semparuk mencapai 9.100 atau meningkat sebesar 21,67 persen dibanding tahun sebelumnya.

Populasi ternak di Kecamatan Semparuk sebagian besar mengalami peningkatan pada tahun 2015 yaitu sapi, babi, ayam ras pedaging, ayam buras

sedangkan ternak yang mengalami penurunan yaitu kambing dan itik.

Untuk golongan ternak besar pada tahun 2015, sapi tercatat sebanyak 388 ekor, sedangkan untuk golongan ternak unggas, yang terbanyak adalah ayam ras pedaging, yaitu sebanyak 32 703 ekor. Sedangkan populasi babi tahun 2015 tercatat 93 ekor saja.

Untuk jenis unggas mengalami kenaikan jumlah populasi. Pada tahun 2015 jumlah ayam ras pedaging naik dari 18.193 ekor menjadi 32 703 ekor, ayam buras naik dari 14.751 menjadi 15 556 ekor dan jumlah itik turun dari 10.288 menjadi 7 669.

Grafik 5. Perbandingan Populasi Ternak Menurut Jenis Ternak Di Kecamatan Semparuk Tahun 2014 - 2015



**TABEL : 5.1.**  
**LUAS PANEN PADI SAWAH DAN PADI LADANG**  
**DI KECAMATAN SEMPARUK**  
**2011 – 2015**

No.	Tahun	Padi Sawah (Ha)	Padi Ladang (Ha)	Jumlah (Ha)
[1]	[2]	[3]	[4]	[5]
1.	2011	6.583	-	6.583
2.	2012	6.574	-	6.574
3.	2013	7.575	-	7.575
4.	2014	7.479	-	7.479
5.	2015	9.100	-	9.100

Sumber : BPS Kabupaten Sambas

**TABEL: 5.2.  
LUAS AREA TANAMAN DAN PRODUKSI PERKEBUNAN MENURUT JENISNYA  
DI KECAMATAN SEMPARUK  
2015**

No.	Jenis Tanaman	Luas Tanaman (Ha)	Produksi (Ton)
[1]	[2]		
1.	Karet	17,00	-
2.	Kelapa Dalam	830,00	-
3.	Kelapa Hibrida	-	-
4.	Kelapa Sawit	80,00	20,00
5.	Kopi	10,00	5,00
6.	Kakao	21,00	-
7.	Lada	-	-
8.	Pinang	5,00	2,00
9.	Sagu	-	-
10.	Tebu	-	-
11.	Cengkeh	-	-
	2015	963	27,00
	2014	977	52,50
	2013	962	519,15
	2012	907	513,65
	2011	923	513,00

Sumber : Dinas Kehutanan dan Perkebunan Kabupaten Sambas

**TABEL : 5.3.**  
**LUAS PENGGUNAAN LAHAN PERTANIAN SAWAH MENURUT JENISNYA**  
**DI KECAMATAN SEMPARUK**  
**2011- 2015**  
**(Hektar)**

No.	Lahan Sawah	2011	2012	2013	2014	2015
[1]	[2]	[3]	[4]	[5]	[6]	[7]
1.	Irigasi	-	-	-	-	-
2.	Tadah Hujan	3.930	3.930	3.930	3.930	4.180
3.	Pasang surut	-	-	-	-	-
4.	Rawa Lebak	-	-	-	-	-
	Jumlah	3.930	3.930	3.930	3.930	4.180

Sumber : Dinas Pertanian dan Peternakan Kabupaten Sambas



**TABEL : 5.4.**  
**LUAS PENGGUNAAN LAHAN PERTANIAN BUKAN SAWAH MENURUT JENISNYA**  
**DI KECAMATAN SEMPARUK**  
**2011 - 2015**  
**(Hektar)**

No.	Lahan Bukan Sawah	2010	2011	2013	2014	2015
[1]	[2]	[3]	[4]	[5]	[6]	[7]
1.	Tegal/kebun	1.482	1.482	1.021	1.021	1.003
2.	Ladang/huma	-	-	-	-	-
3.	Perkebunan	-	-	238	238	238
4.	Hutan rakyat	-	-	-	-	-
5.	Padang rumput	-	-	-	-	-
6.	Sementara tidak diusahakan	212	212	220	220	-
7.	Lainnya (tambak, kolam, empang, hutan negara, dll)	-	-	-	572	550
	Jumlah	1.694	1.694	1.694	2.051	1.791

Sumber : Dinas Pertanian dan Peternakan Kabupaten Sambas

**TABEL : 5.5.**  
**POPULASI TERNAK MENURUT JENIS TERNAK**  
**DI KECAMATAN SEMPARUK**  
**2011 - 2015**  
**( Ekor)**

No.	Jenis Ternak	2011	2012	2013	2014	2015
[1]	[2]	[3]	[4]	[5]	[6]	[7]
<b>Ternak Besar</b>						
1.	Sapi	627	619	328	331	388
2.	Kerbau	-	-	-	-	-
<b>Ternak Kecil</b>						
1.	Babi	90	88	88	86	93
2.	Kambing	2.300	2.307	2.337	2.298	1.854
<b>Unggas</b>						
1.	Ayam Ras Pedaging	85.000	15.500	16.200	18.193	32.703
2.	Ayam Ras Petelur	-	-	-	-	-
3.	Ayam Buras	14.800	14.938	14.938	14.751	15.556
4.	Itik	10.413	10.395	10.386	10.288	7.669
<b>Jumlah</b>		<b>113.230</b>	<b>43.847</b>	<b>44.277</b>	<b>45.947</b>	<b>58.213</b>

Sumber : Dinas Pertanian dan Peternakan Kabupaten Sambas

Catatan : khusus Ayam Ras Pedaging tahun 2015 metode penghitungan popuas yaitu dengan menjumlahkan popuasi ternak yang pernah hidup selama 12 bulan

**TABEL : 5.6.**  
**PEMOTONGAN TERNAK MENURUT JENIS TERNAK**  
**DI KECAMATAN SEMPARUK**  
**2011 - 2015**  
**( Ekor)**

No.	Jenis Ternak	2011	2012	2013	2014	2015
[1]	[2]	[3]	[4]	[5]	[6]	[7]
<b>Ternak Besar</b>						
1.	Sapi	137	92	235	183	219
2.	Kerbau	-	-	-	-	-
<b>Ternak Kecil</b>						
1.	Babi	139	199	156	145	-
2.	Kambing	249	216	288	376	82
<b>Unggas</b>						
1.	Ayam Ras Pedaging	147.434	263.653	260.652	251.249	63.921
2.	Ayam Ras Petelur	4.450	4.117	5.940	6.104	2.445
3.	Ayam Buras	28.806	50.317	52.673	52.513	39.541
4.	Itik	17.589	27.921	19.751	9.387	3.086
<b>Jumlah</b>		<b>198.804</b>	<b>346.515</b>	<b>339.695</b>	<b>319.957</b>	<b>109.294</b>

Sumber : Dinas Pertanian dan Peternakan Kabupaten Sambas



# DATA

## MENCERDASKAN BANGSA

<https://sambaskab.bps.go.id>



**BADAN PUSAT STATISTIK KABUPATEN SAMBAS**

Jalan Pembangunan Sambas

Telp/Fax (0562) 392817

Email : [bps6101@bps.go.id](mailto:bps6101@bps.go.id)

Website : <https://sambaskab.bps.go.id>

ISSN 0215-6784

