

Curup Tengah

Dalam Angka

2014



**Badan Pusat Statistik
Kabupaten Rejang Lebong**

CURUP TENGAH DALAM ANGKA 2014

Katalog BPS : 1102001.1702044
No. Publikasi : 1702.1415

Ukuran Buku :
15 x 21 cm

Jumlah Halaman:
xii + 40 halaman

Naskah :
KMS Taufik Rahman, S.Si.

Cover :
KMS Taufik Rahman, S.Si.

Diterbitkan oleh :
Badan Pusat Statistik
Kabupaten Rejang Lebong

Isi boleh dikutip dengan menyebut sumbernya

KATA PENGANTAR

Puji syukur kehadiran Allah SWT. yang telah memberikan rahmat-Nya sehingga publikasi "**Kecamatan Curup Tengah Dalam Angka 2014**" ini dapat terbit. Publikasi ini dibuat dalam rangka memenuhi kebutuhan akan data.

Publikasi ini dibuat dalam bentuk tabel dengan tujuan untuk mempermudah para pengguna data dalam mencarinya dan mempermudah dalam menginterpretasikan data yang tersedia.

Dalam penerbitan publikasi ini masih jauh dari sempurna, untuk itu kritik dan saran yang membangun kami harapkan guna perbaikan publikasi yang akan datang.

Akhirnya, kami ucapkan terima kasih kepada semua pihak terutama Koordinator Statistik Kecamatan (KSK) dan Seksi IPDS BPS Kabupaten Rejang Lebong yang telah banyak membantu untuk terbitnya publikasi ini.

Curup, Oktober 2014

Kepala Badan Pusat statistik
Kabupaten Rejang Lebong

Ir. Marwansyah

NIP 196703011994011001

DAFTAR ISI

HALAMAN JUDUL	i
HALAMAN KATALOG	ii
KATA PENGANTAR	iii
DAFTAR ISI	iv
DAFTAR GRAFIK	xii
BAB I GEOGRAFI	
1.1 BATAS WILAYAH	1
1.2 LUAS WILAYAH	1
TABEL 1.2.1 JARAK KE IBUKOTA KECAMATAN DAN IBUKOTA KABUPATEN MENURUT DESA/KELURAHAN DI KECAMATAN CURUP TENGAH TAHUN 2013	2
TABEL 1.2.2 LUAS WILAYAH KECAMATAN MENURUT DESA/ KELURAHAN DI KECAMATAN CURUP TENGAH TAHUN 2013	4
TABEL 1.2.3 KETINGGIAN WILAYAH DARI PERMUKAAN AIR LAUT MENURUT DESA/ KELURAHAN DI KECAMATAN CURUP TENGAH TAHUN 2013	5

TABEL 1.2.4	LUAS WILAYAH MENURUT KETINGGIAN (METER) DI KECAMATAN CURUP TENGAH TAHUN 2013	7
TABEL 1.2.5	LUAS WILAYAH MENURUT KEMIRINGAN (DERAJAT) DI KECAMATAN CURUP TENGAH TAHUN 2013	8

BAB II. PEMERINTAHAN

TABEL 2.1	JUMLAH DESA/ KELURAHAN MENURUT STATUS PEMERINTAHAN DI KECAMATAN CURUP TENGAH TAHUN 2013	9
TABEL 2.2	JUMLAH DESA/ KELURAHAN MENURUT KLASIFIKASI DI KECAMATAN CURUP TENGAH TAHUN 2013	10
TABEL 2.3	BANYAKNYA LKMD/LMD MENURUT KATEGORINYA DI KECAMATAN CURUP TENGAH TAHUN 2013	11

TABEL 2.4	BANYAKNYA KADES / LURAH MENURUT TINGKAT PENDIDIKAN DAN JENIS KELAMIN DI KECAMATAN CURUP TENGAH TAHUN 2013	12
-----------	---	----

BAB III. PENDUDUK

TABEL 3.1	BANYAKNYA PENDUDUK MENURUT JENIS KELAMIN DAN SEX RASIO PER DESA / KELURAHAN DI KECAMATAN CURUP TENGAH TAHUN 2010-2013	14
-----------	--	----

TABEL 3.2	JUMLAH PENDUDUK DAN KEPADATAN PENDUDUK PER KM DI KECAMATAN CURUP TENGAH TAHUN 2010-2013	15
-----------	--	----

BAB VI. SOSIAL

4.1. PENDIDIKAN

TABEL 4.1.1	BANYAKNYA SEKOLAH MENURUT TINGKAT PENDIDIKAN DAN JENIS SEKOLAH (UNIT) DI KECAMATAN CURUP TENGAH TAHUN 2013	16
-------------	---	----

TABEL 4.1.2	BANYAKNYA GURU MENURUT TINGKAT PENDIDIKAN DAN JENIS SEKOLAH (ORANG) DI KECAMATAN CURUP TENGAH TAHUN 2013	17
-------------	---	----

TABEL 4.1.3	BANYAKNYA MURID MENURUT TINGKAT PENDIDIKAN DAN JENIS SEKOLAH (ORANG) DI KECAMATAN CURUP TENGAH TAHUN 2013	18
TABEL 4.1.4	BANYAKNYA TAMATAN MENURUT TINGKAT PENDUDUKAN DAN JENIS SEKOLAH (ORANG) DI KECAMATAN CURUP TENGAH TAHUN 2013	19
TABEL 4.1.5	JUMLAH RUANG KELAS MENURUT TINGKAT PENDIDIKAN DI KECAMATAN CURUP TENGAH TAHUN 2013	20

4.2. KESEHATAN

TABEL 4.2.1	JUMLAH PUSKESMAS MENURUT JENISNYA DI KECAMATAN CURUP TENGAH TAHUN 2013	21
TABEL 4.2.2	JUMLAH SARANA UPAYA KESEHATAN BERSUMBER DAYA MASYARAKAT (UKBDM) DI KECAMATAN CURUP TENGAH TAHUN 2013	22

TABEL 4.2.3	JUMLAH PENEMPATAN DOKTER MENURUT STATUSNYA (ORANG) DI KECAMATAN CURUP TENGAH TAHUN 2013	23
TABEL 4.2.4	BANYAKNYA TEMPAT PELAYANAN KELUARGA BERENCANA MENURUT JENIS PELAYANAN DI KECAMATAN CURUP TENGAH TAHUN 2013	24
TABEL 4.2.5	JUMLAH AKSEPTOR KB AKTIF MENURUT ALAT KONTRASEPSI YANG DIGUNAKAN DI KECAMATAN CURUP TENGAH TAHUN 2013	25
TABEL 4.2.6	BANYAKNYA PASANGAN USIA SUBUR DAN AKSEPTOR DI KECAMATAN CURUP TENGAH TAHUN 2013	26
TABEL 4.2.7	TAHAPAN KELUARGA SEJAHTERA DI KECAMATAN CURUP TENGAH TAHUN 2013	27

4.3. KEAMANAN

TABEL 4.3.1	JUMLAH ANGGOTA PERLINDUNGAN MASYARAKAT (LINMAS) DI KECAMATAN CURUP TENGAH TAHUN 2011 – 2013	28
-------------	--	----

4.4. AGAMA

TABEL 4.4.1	BANYAKNYA FASILITAS PERIBADATAN DI KECAMATAN CURUP TENGAH TAHUN 2013	29
-------------	--	----

BAB V. PERTANIAN

5.1. PERTANIAN 30

TABEL 5.1.1	LUAS PANEN DAN PRODUKSI PADI LADANG DI KECAMATAN CURUP TENGAH TAHUN 2011 – 2013	30
-------------	---	----

TABEL 5.1.2	LUAS PANEN DAN PRODUKSI PADI SAWAH DI KECAMATAN CURUP TENGAH TAHUN 2011 – 2013	31
-------------	--	----

TABEL 5.1.3	LUAS PANEN DAN PRODUKSI PALAWIJA MENURUT JENISNYA DI KECAMATAN CURUP TENGAH TAHUN 2012	32
-------------	---	----

5.2. PETERNAKAN

TABEL 5.2.1	JUMLAH TERNAK BESAR, TERNAK KECIL DAN TERNAK UNGGAS DI KECAMATAN CURUP TENGAH TAHUN 2013	33
-------------	---	----

5.3. PERIKANAN

TABEL 5.3.1	LUAS DAN PRODUKSI USAHA PERIKANAN DARAT DI KECAMATAN CURUP TENGAH TAHUN 2013	34
-------------	--	----

BAB VI. HOTEL DAN WISATA

TABEL 6.1	JUMLAH HOTEL/PENGINAPAN DI KECAMATAN CURUP TENGAH TAHUN 2013	35
TABEL 6.2	JUMLAH KAMAR DAN TEMPAT TIDUR HOTEL/PENGINAPAN DI KECAMATAN CURUP TENGAH TAHUN 2013	36
TABEL 6.3	JUMLAH TAMU HOTEL/PENGINAPAN DI KECAMATAN CURUP TENGAH TAHUN 2013	37
TABEL 6.4	BANYAKNYA KELOMPOK KOMUNITAS SOSIAL YANG AKTIF MENURUT JENISNYA DI KECAMATAN CURUP TENGAH TAHUN 2013	38

BAB VII. KOPERASI

TABEL 7.1	BANYAKNYA KOPERASI MENURUT JENISNYA DI KECAMATAN CURUP TENGAH TAHUN 2012	39
TABEL 7.2	BANYAKNYA ANGGOTA KOPERASI MENURUT JENISNYA DI KECAMATAN CURUP TENGAH TAHUN 2012	40

DAFTAR GRAFIK

GRAFIK 1.2.1	:	LUAS WILAYAH KECAMATAN MENURUT DESA / KELURAHAN DI KECAMATAN CURUP TENGAH TAHUN 2013	3
GRAFIK 1.2.2	:	LUAS WILAYAH KECAMATAN DALAM PERSENTASE MENURUT KETINGGIAN (M) DAN KEMIRINGAN (°) DI KECAMATAN CURUP TENGAH	6
GRAFIK 3.1	:	BANYAKNYA PENDUDUK MENURUT JENIS KELAMIN DI KECAMATAN CURUP TENGAH TAHUN 2010-2013	13

BAB I

GEOGRAFI

1.1. BATAS WILAYAH

Berdasarkan letak geografinya, Kecamatan Curup Tengah berbatasan dengan :

Sebelah Utara : Curup Timur

Sebelah Selatan : Kab. Kepahiang

Sebelah Timur : Kec. Selupu Rejang

Sebelah Barat : Kec. Curup dan Kec. Curup Selatan

1.2. LUAS WILAYAH

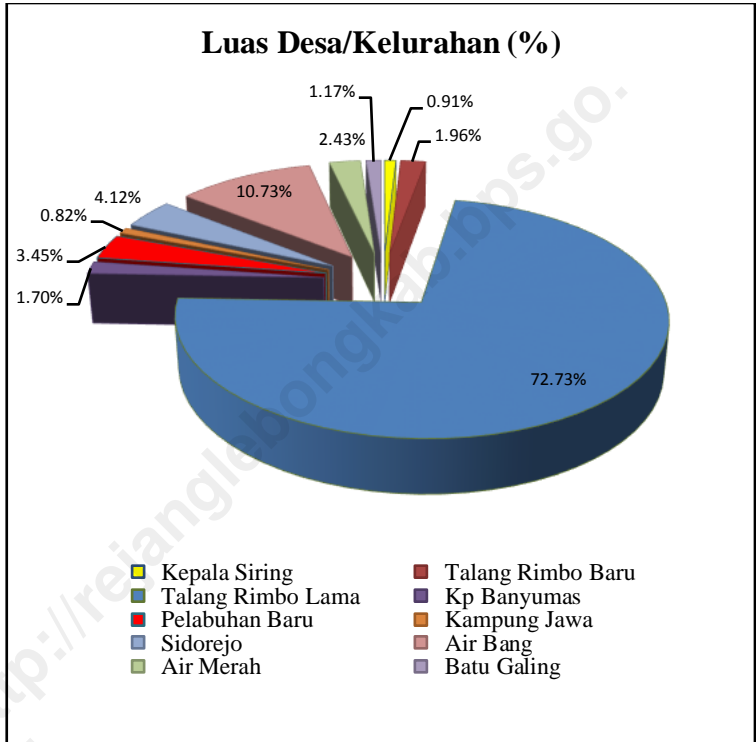
Kecamatan Curup Tengah memiliki luas wilayah ± 342 ha. Desa / Kelurahan yang memiliki wilayah terluas adalah Kelurahan Talang Rimbo Lama yaitu ± 248.8 ha. Luas tersebut 72,73 % dari seluruh luas wilayah desa/ kelurahan di Kecamatan Curup Tengah. Kelurahan Kampung Jawa merupakan Desa / Kelurahan yang memiliki wilayah terkecil dengan luas ± 2.8 ha atau 0.82 % dari luas Kecamatan Curup Tengah.

TABEL 1.2.1 : JARAK KE IBUKOTA KECAMATAN DAN IBUKOTA KABUPATEN MENURUT DESA/KELURAHAN DI KECAMATAN CURUP TENGAH TAHUN 2013

NO	DESA/ KELURAHAN	JARAK KE IBUKOTA (KM)	
		KECAMATAN	KABUPATEN
(1)	(2)	(3)	(4)
1	Kepala Siring	2.3	2
2	Talang Rimbo Baru	2	1.5
3	Talang Rimbo	0.5	1
4	Kp Banyumas	1.3	2
5	Pelabuhan Baru	2.2	2
6	Kampung Jawa	2	3
7	Sidorejo	1.5	2
8	Air Bang	0.5	2
9	Air Merah	1.5	3
10	Batu Galing	0.3	0.5

Sumber: PODES 2011

GRAFIK 1.2.1 : LUAS WILAYAH KECAMATAN MENURUT DESA / KELURAHAN DI KECAMATAN CURUP TENGAH TAHUN 2013



Sumber : Kantor BPN Kab. Rejang Lebong

TABEL 1.2.2 : LUAS WILAYAH KECAMATAN MENURUT
DESA/KELURAHAN DI KECAMATAN CURUP
TENGAH TAHUN 2013

NO	DESA/ KELURAHAN	LUAS (HA)	PERSENTASE LUAS
(1)	(2)	(3)	(4)
1	Kepala Siring	3.1	0.91
2	Talang Rimbo Baru	6.7	1.96
3	Talang Rimbo Lama	248.8	72.73
4	KP Banyumas	5.8	1.70
5	Pelabuhan Baru	11.8	3.45
6	Kampung Jawa	2.8	0.82
7	Sidorejo	14.1	4.12
8	Air Bang	36.7	10.73
9	Air Merah	8.3	2.43
10	Batu Galing	4	1.17
Luas Kecamatan		342.1	100

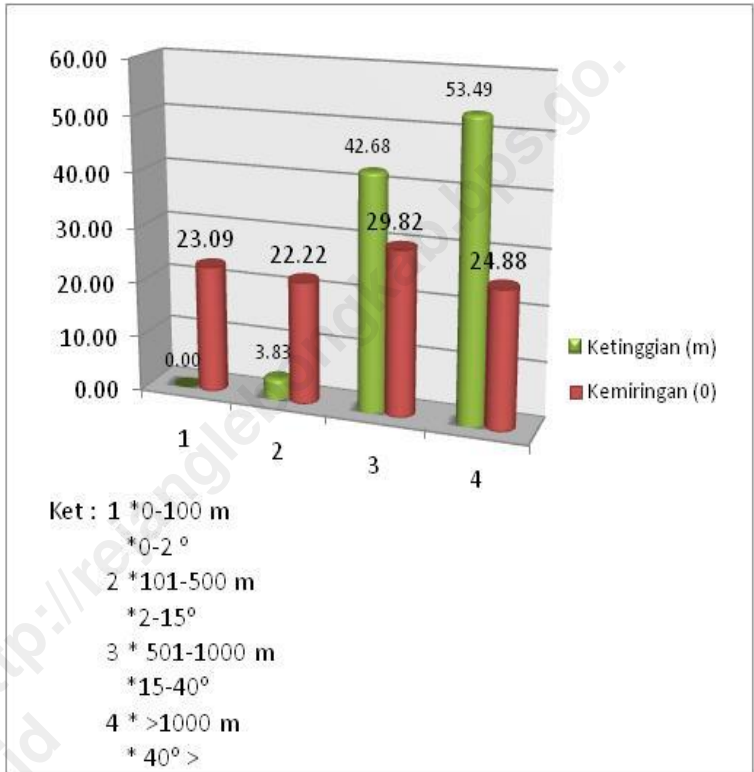
Sumber : BPN Kab. Rejang Lebong

TABEL 1.2.3: KETINGGIAN WILAYAH DARI PERMUKAAN AIR LAUT MENURUT DESA/ KELURAHAN DI KECAMATAN CURUP TENGAH TAHUN 2013

NO	DESA/ KELURAHAN	KETINGGIAN DARI
		PERMUKAAN AIR LAUT (M)
(1)	(2)	(3)
1	Kepala Siring	450
2	Talang Rimbo Baru	750
3	Talang Rimbo Lama	750
4	KP Banyumas	750
5	Pelabuhan Baru	600
6	Kampung Jawa	750
7	Sidorejo	750
8	Air Bang	1270
9	Air Merah	666
10	Batu Galing	750

Sumber : PODES 2011

GRAFIK 1.2.2 : LUAS WILAYAH KECAMATAN DALAM PERSENTASE MENURUT KETINGGIAN (M) DAN KEMIRINGAN (°) DI KECAMATAN CURUP TENGAH TAHUN 2013



Sumber : Kantor BPN Kab. Rejang Lebong

TABEL 1.2.4 : LUAS WILAYAH MENURUT KETINGGIAN (METER) DI KECAMATAN CURUP TENGAH TAHUN 2013

KETINGGIAN (METER)	LUAS	
	HA	PERSENTASE
(1)	(2)	(3)
0 - 100	0	0
101 - 500	13.1	3.83
501 - 1000	146	42.68
>1000	183	53.49
JUMLAH	342.1	100

Sumber : BPN Kab. Rejang Lebong

TABEL 1.2.5: LUAS WILAYAH MENURUT KEMIRINGAN (DERAJAT) DI KECAMATAN CURUP TENGAH TAHUN 2013

KEMIRINGAN TANAH (°)	L U A S	
	HA	PERSENTASE
(1)	(2)	(3)
0 - 2	79	23.09
2 - 15	76	22.22
15 - 40	102	29.82
40 >	85.1	24.88
JUMLAH	342.1	100

Sumber : BPN Kab. Rejang Lebong

BAB II

PEMERINTAHAN

TABEL 2.1: JUMLAH DESA/ KELURAHAN MENURUT STATUS PEMERINTAHAN DI KECAMATAN CURUP TENGAH TAHUN 2013

NO	STATUS PEMERINTAHAN	JUMLAH
(1)	(2)	(3)
1	DESA	1
2	KELURAHAN	9
3	NAGARI	-
4	LAINNYA	-

*Sumber : Badan Pemberdayaan Masyarakat dan
Pemerintahan Desa Kabupaten Rejang Lebong*

TABEL 2.2 : JUMLAH DESA/ KELURAHAN MENURUT
 KLASIFIKASI DI KECAMATAN CURUP
 TENGAH TAHUN 2013

KLASIFIKASI DESA	JUMLAH
(1)	(2)
SWADAYA	-
SWAKARYA	-
SWASEMBADA	10
DESA TERTINGGAL	-
JUMLAH	10

*Sumber : Badan Pemberdayaan Masyarakat dan
 Pemerintahan Desa Kabupaten Rejang Lebong*

TABEL 2.3 : BANYAKNYA LKMD/LMD MENURUT KATEGORINYA DI KECAMATAN CURUP TENGAH TAHUN 2013

KATEGORI LKMD/LMD	JUMLAH
(1)	(2)
I	-
II	5
III	5
JUMLAH	10

Sumber : Badan Pemberdayaan Masyarakat dan Pemerintahan Desa Kabupaten Rejang Lebong

TABEL 2.4 : BANYAKNYA KADES/ LURAH MENURUT TINGKAT PENDIDIKAN DAN JENIS KELAMIN DI KECAMATAN CURUP TENGAH TAHUN 2013

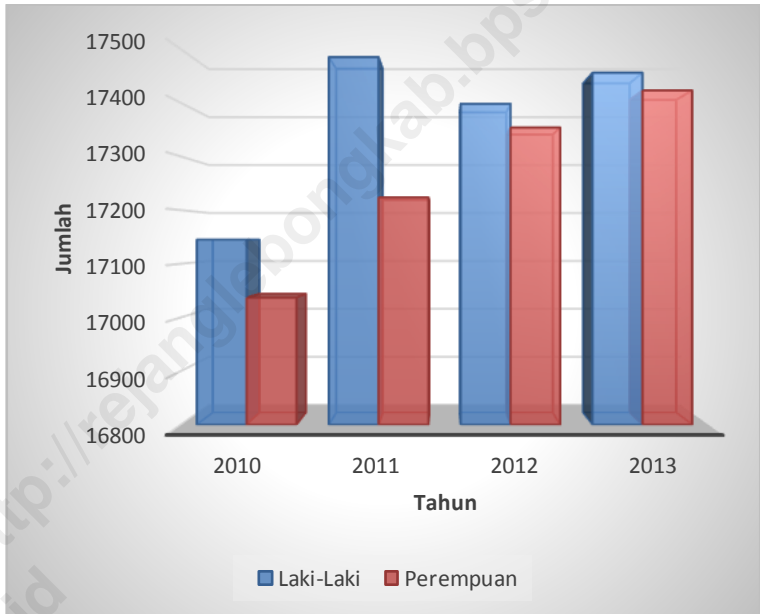
NO	JENJANG PENDIDIKAN	JENIS KELAMIN	
		LAKI – LAKI	PEREMPUAN
(1)	(2)	(3)	(4)
1	SD/ Sederajat	-	-
2	SMP/ Sederajat	-	-
3	SMA/ Sederajat	3	2
4	Akademi/ DII	-	-
5	Perguruan Tinggi	5	-
JUMLAH		8	2

Sumber : PODES

BAB III

PENDUDUK

GRAFIK 3.1 : BANYAKNYA PENDUDUK MENURUT JENIS KELAMIN DI KECAMATAN CURUP TENGAH TAHUN 2010-2013



Sumber : Rejang Lebong dalam Angka

TABEL 3.1 : BANYAKNYA PENDUDUK MENURUT JENIS KELAMIN DAN SEX RATIO DI KECAMATAN CURUP TENGAH TAHUN 2010-2013

TAHUN	JUMLAH PENDUDUK			SEKS RATIO
	LAKI-LAKI	PEREMPUAN	JUMLAH	
(1)	(2)	(3)	(4)	(5)
2010	17 145	17 037	34 182	100.63
2011	17 485	17 224	34 709	101.52
2012	17 398	17 354	34 752	100.25
2013	17 456	17 423	34 879	100.19

Sumber : Rejang Lebong dalam Angka 2014

TABEL 3.2 : KEPADATAN PENDUDUK PER KM² DI
KECAMATAN CURUP TENGAH TAHUN 2010-
2013

TAHUN	JUMLAH PENDUDUK	KEPADATAN PENDUDUK (JIWA/ KM ²)
(1)	(2)	(3)
2010	34 182	9 995
2011	34 709	10 149
2012	34 752	10 161
2013	34 879	10 198

Sumber : Rejang Lebong dalam Angka 2014

BAB IV

SOSIAL

4.1. PENDIDIKAN

TABEL 4.1.1 : BANYAKNYA SEKOLAH MENURUT TINGKAT PENDIDIKAN DAN JENIS SEKOLAH (UNIT) DI KECAMATAN CURUP TENGAH TAHUN 2013

PENDIDIKAN	JENIS SEKOLAH		
	NEGERI	SWASTA	JUMLAH
(1)	(2)	(3)	(4)
TK/RA	-	12	12
SD/MI	10	4	14
SMP/MTs	2	1	3
SMA/MA	2	1	3
SMK	-	-	-
Akademi/ PT Sederajat	-	-	-
JUMLAH	14	18	32

Sumber : Dinas Pendidikan Kabupaten Rejang Lebong dan
Kantor Kementerian Agama Kabupaten Rejang Lebong

TABEL 4.1.2 : BANYAKNYA GURU MENURUT TINGKAT PENDIDIKAN DAN JENIS SEKOLAH (ORANG) DI KECAMATAN CURUP TENGAH TAHUN 2013

TINGKAT PENDIDIKAN	JENIS SEKOLAH		JUMLAH
	NEGERI	SWASTA	
(1)	(2)	(3)	(4)
TK/RA	-	103	103
SD/MI	164	80	244
SMP/MTs	81	12	93
SMA/MA	109	20	129
SMK	-	-	-
Akademi PT/Sederajat	-	-	-
JUMLAH	354	215	569

Sumber : Dinas Pendidikan Kabupaten Rejang Lebong dan Kantor Kementerian Agama Kabupaten Rejang Lebong

TABEL 4.1.3 : BANYAKNYA MURID MENURUT TINGKAT PENDIDIKAN DAN JENIS SEKOLAH (ORANG) DI KECAMATAN CURUP TENGAH TAHUN 2013

TINGKAT PENDIDIKAN	JENIS SEKOLAH		JUMLAH
	NEGERI	SWASTA	
(1)	(2)	(3)	(4)
TK/RA	-	782	782
SD/MI	2 775	1 025	3 800
SMP/MTs	1 268	49	1 317
SMA/MA	1 193	41	1 234
SMK	-	-	-
Akademi PT/Sederajat	-	-	-
JUMLAH	5 236	1 897	7 133

Sumber : Dinas Pendidikan Kabupaten Rejang Lebong dan Kantor Kementerian Agama Kabupaten Rejang Lebong

TABEL 4.1.4 : BANYAKNYA TAMATAN MENURUT TINGKAT PENDIDIKAN DAN JENIS SEKOLAH (ORANG) DI KECAMATAN CURUP TENGAH TAHUN 2013

TINGKAT PENDIDIKAN	JENIS SEKOLAH		JUMLAH
	NEGERI	SWASTA	
(1)	(2)	(3)	(4)
TK	-	782	782
SD/MI	444	65	509
SMP/MTs	324	15	339
SMA/MA	309	41	350
SMK	-	-	-
Akademi PT/Sederajat	-	-	-
JUMLAH	1077	903	1980

Sumber : Dinas Pendidikan Kabupaten Rejang Lebong dan Kantor Kementerian Agama Kabupaten Rejang Lebong

TABEL 4.1.5 : JUMLAH RUANG KELAS MENURUT TINGKAT PENDIDIKAN DI KECAMATAN CURUP TENGAH TAHUN 2013

NO	TINGKAT PENDIDIKAN	RUANG KELAS
(1)	(2)	(3)
1	TK/RA	34
2	SD/ MI	106
3	SMP/ MTs	32
4	SMA/ MA	45
5	SMK	-
JUMLAH		237

Sumber : Dinas Pendidikan Kabupaten Rejang Lebong dan Kantor Kementerian Agama Kabupaten Rejang Lebong

4.2. KESEHATAN

TABEL 4.2.1 : JUMLAH PUSKESMAS MENURUT JENISNYA
DI KECAMATAN CURUP TENGAH TAHUN
2013

NO	SARANA KESEHATAN	UNIT
(1)	(2)	(3)
1	Puskesmas	1
2	Puskesmas RRI	0
3	Puskesmas pembantu	2
4	Puskesmas keliling	2
JUMLAH		5

Sumber : Dinas Kesehatan Kabupaten Rejang Lebong

TABEL 4.2.2 : JUMLAH SARANA UPAYA KESEHATAN BERSUMBER DAYA MASYARAKAT (UKBDM) (UNIT) DI KECAMATAN CURUP TENGAH TAHUN 2013

NO	SARANA KESEHATAN	BANYAKNYA
(1)	(2)	(3)
1	Posyandu	15
2	Dana Sehat	2
3	Polindes	2
4	POD	2
5	TOGA	0
6	POSOKENOTREN	0
7	SBH	1
8	UKK	0
JUMLAH		22

Sumber : Dinas Kesehatan Kabupaten Rejang Lebong

TABEL 4.2.3 : JUMLAH PENEMPATAN DOKTER MENURUT STATUSNYA (ORANG) DI KECAMATAN CURUP TENGAH TAHUN 2013

STATUS	JUMLAH DOKTER
(1)	(2)
DOKTER PTT S/D DESEMBER 2013	0
DOKTER PTT MENYELESAIKAN MASA BAKTI S/D DESEMBER 2013	
- PEGAWAI NEGERI SIPIL	0
- NON PEGAWAI NEGERI SIPIL	0
JUMLAH DOKTER PTT	0
JUMLAH DOKTER GIGI	0

Sumber : Dinas Kesehatan Kabupaten Rejang Lebong

TABEL 4.2.4 : BANYAKNYA TEMPAT PELAYANAN KELUARGA BERENCANA MENURUT JENIS PELAYANAN DI KECAMATAN CURUP TENGAH TAHUN 2013

NO	TEMPAT PELAYANAN	JUMLAH
(1)	(2)	(3)
1	Posyandu	20
2	Sub PPKB	104
3	PPKB	12
4	Klinik	6
JUMLAH		142

Sumber : Badan Pemberdayaan Perempuan dan KB
Kabupaten Rejang Lebong

TABEL 4.2.5 : JUMLAH AKSEPTOR KB AKTIF MENURUT ALAT KONTRASEPSI YANG DIGUNAKAN DI KECAMATAN CURUP TENGAH TAHUN 2013

NO	Alat Kontrasepsi	2013
(1)	(2)	(3)
1	IUD	498
2	MOP	4
3	MOW	127
4	IMPLANT	894
5	SUNTIK	2 028
6	PIL	2 116
7	KONDOM	230
JUMLAH		5 897

Sumber : Badan Pemberdayaan Perempuan dan KB
Kabupaten Rejang Lebong

TABEL 4.2.6 : BANYAKNYA PASANGAN USIA SUBUR DAN AKSEPTOR DI KECAMATAN CURUP TENGAH TAHUN 2013

NO	DESKRIPSI	2013
(1)	(2)	(3)
1	PASANGAN USIA SUBUR	6 010
2	AKSEPTOR BARU	2 808
3	AKSEPTOR AKTIF	5 897

*Sumber : Badan Pemberdayaan Perempuan dan KB
Kabupaten Rejang Lebong*

TABEL 4.2.7 : TAHAPAN KELUARGA SEJAHTERA DI
KECAMATAN CURUP TENGAH TAHUN 2013

NO	TAHAPAN KELUARGA	2013
(1)	(2)	(5)
1	PRA SEJAHTERA	255
2	SEJAHTERA I	1 157
3	SEJAHTERA II	2 345
4	SEJAHTERA III	4 231
5	SEJAHTERA III PLUS	946
JUMLAH		8 934

Sumber : Badan Pemberdayaan Perempuan dan KB
Kabupaten Rejang Lebong

4.3. KEAMANAN

TABEL 4.3.1 : JUMLAH ANGGOTA PERLINDUNGAN MASYARAKAT (LINMAS) DI KECAMATAN CURUP TENGAH TAHUN 2011 – 2013

(ORANG)

NO	TAHUN	JUMLAH LINMAS
(1)	(2)	(3)
1	2011	99
2	2012	99
3	2013	100

*Sumber : Badan Kesatuan Bangsa, Politik ,
dan Perlindungan Masyarakat Kabupaten Rejang Lebong*

4.4. AGAMA

TABEL 4.4.1 : BANYAKNYA FASILITAS PERIBADATAN DI
KECAMATAN CURUP TENGAH TAHUN 2013

NO	DESKRIPSI	2013
(1)	(2)	(4)
1	MASJID	27
2	SURAU/ LANGGAR	2
3	MUSOLAH	25
4	GEREJA	2
5	LAINNYA	-
JUMLAH		56

Sumber: Kantor Kementerian Agama Kabupaten Rejang Lebong

BAB V

PERTANIAN

5.1. PERTANIAN

TABEL 5.1.1: LUAS PANEN DAN PRODUKSI PADI LADANG
DI KECAMATAN CURUP TENGAH TAHUN
2011 – 2013

TAHUN	LUAS PANEN (HA)	PRODUKSI (TON)
(1)	(2)	(3)
2011	42	93
2012	86	194
2013	17	38.42

Sumber: Dinas Pertanian Kabupaten Rejang Lebong

TABEL 5.1.2: LUAS PANEN DAN PRODUKSI PADI SAWAH
DI KECAMATAN CURUP TENGAH TAHUN
2011 – 2013

TAHUN	LUAS PANEN (HA)	PRODUKSI (TON)
(1)	(2)	(3)
2011	650	3 089
2012	632	4 656
2013	518	9 241.65

Sumber: Dinas Pertanian Kabupaten Rejang Lebong

TABEL 5.1.3: LUAS PANEN DAN PRODUKSI PALAWIJA
MENURUT JENISNYA DI KECAMATAN
CURUP TENGAH TAHUN 2012

TANAMAN	LUAS PANEN (HA)	PRODUKSI (TON)
(1)	(2)	(3)
JAGUNG	258	982,98
UBI KAYU	18	248
UBI JALAR	46	465
KACANG TANAH	11	19
KEDELAI	31	30
KACANG HIJAU	-	-

Sumber: Dinas Pertanian Kabupaten Rejang Lebong

5.2. PETERNAKAN

TABEL 5.2.1: JUMLAH TERNAK BESAR, TERNAK KECIL DAN TERNAK UNGGAS DI KECAMATAN CURUP TENGAH TAHUN 2013

(EKOR)

JENIS TERNAK	JUMLAH
(1)	(2)
Ternak Besar	<u>80</u>
- Sapi Potong	80
- Sapi Perah	-
- Kerbau	-
- Babi	-
- Kuda	-
Ternak Kecil	=
- Kambing	-
- Domba	-
- Kelinci	-
Ternak Unggas	<u>75 895</u>
- Ayam Buras	14 000
- Ayam Petelur	750
- Ayam Potong	60 255
- Itik	890
- Ayam Durel	-

Sumber : Dinas Peternakan dan Perikanan
Kabupaten Rejang Lebong

5.3. PERIKANAN

TABEL 5.3.1 : LUAS DAN PRODUKSI USAHA PERIKANAN
DARAT DI KECAMATAN CURUP TENGAH
TAHUN 2013

JENIS USAHA	LUAS (Ha)	PRODUKSI (TON)
(1)	(2)	(3)
I Budidaya	<u>1.2</u>	
1. Kolam air deras/petak	-	-
2. Kolam air tenang/Ha	0.5	0.2
3. Sawah/Mina padi	0.7	-
4. Siring/Keramba/Petak	-	-
5. Jaring apung/petak	-	-
II Penangkapan	=	-
1. Sungai/Kuala	-	-
2. Danau/Tebat	-	-
III Pembenuhan	-	-
1. BBI Dinas/unit	-	-
2. UPR/Ha	-	-

Sumber : Dinas Peternakan dan Perikanan Kabupaten Rejang
Lebong

BAB VI

HOTEL DAN WISATA

TABEL 6.1 : JUMLAH HOTEL/PENGINAPAN DI
KECAMATAN CURUP TENGAH TAHUN 2013

JENIS HOTEL	BANYAKNYA
(1)	(2)
Bintang	-
Melati	5
Lainnya	-
Jumlah	5

*Sumber : Dinas Pariwisata dan Kebudayaan
Kabupaten Rejang Lebong*

TABEL 6.2 : JUMLAH KAMAR DAN TEMPAT TIDUR HOTEL/PENGINAPAN DI KECAMATAN CURUP TENGAH TAHUN 2013

NO	JENIS KAMAR DAN TEMPAT TIDUR	BANYAKNYA
(1)	(2)	(3)
1	Kamar Non-Suite	70
2	Kamar Suite	-
3	Tempat Tidur Non-Suite	95
4	Tempat Tidur Suite	-

*Sumber : Dinas Pariwisata dan Kebudayaan
Kabupaten Rejang Lebong*

TABEL 6.3 : JUMLAH TAMU HOTEL/PENGINAPAN DI
KECAMATAN CURUP TENGAH TAHUN 2013

NO	JENIS TAMU	BANYAKNYA
(1)	(2)	(3)
1	WNI	540
2	WNA	-

*Sumber : Dinas Pariwisata dan Kebudayaan
Kabupaten Rejang Lebong*

TABEL 6.4 : BANYAKNYA KELOMPOK KOMUNITAS SOSIAL YANG AKTIF MENURUT JENISNYA DI KECAMATAN CURUP TENGAH TAHUN 2013

NO	URAIAN	BANYAKNYA
(1)	(2)	(3)
1	Tradisional	4
2	Modern	11
3	Darwis (Orang)	-
4	Sanggar	-

Sumber : Dinas Pariwisata dan Kebudayaan
Kabupaten Rejang Lebong

BAB VII

KOPERASI

TABEL 7.1 : BANYAKNYA KOPERASI MENURUT
JENISNYA DI KECAMATAN CURUP TENGAH
TAHUN 2012

JENIS KOPERASI	BANYAKNYA
(1)	(2)
KUD	-
KSU	17
KPN	14
KOPKAR	2
KSP	1
KOP. ANGKATAN	1
KOPWAN	1
KOPTAN	1
KOPBUN	1
KOPIKRA	2
KPP	1
KOP. SEKUNDER	1
KOP. LAINNYA	2
JUMLAH	44

*Sumber : Dinkop, UKM Perindustrian dan Perdagangan
Kabupaten Rejang Lebong*

TABEL 7.2 : BANYAKNYA ANGGOTA KOPERASI
MENURUT JENISNYA DI KECAMATAN
CURUP TENGAH TAHUN 2012

JENIS KOPERASI	JUMLAH ANGGOTA
(1)	(2)
KUD	-
KSU	1153
KPN	1851
KOPKAR	114
KSP	184
KOP. ANGKATAN	257
KOPWAN	98
KOPTAN	99
KOPBUN	36
KOPIKRA	45
KPP	35
KOP. SEKUNDER	-
KOP. LAINNYA	177
JUMLAH	4049

*Sumber : Dinkop, UKM Perindustrian dan Perdagangan
Kabupaten Rejang Lebong*

DATA

Mencerdaskan Bangsa



Badan Pusat Statistik Kabupaten Rejang Lebong

Jl. S. Sukowati No 36 Curup, Bengkulu, 39114

Telp. (0732) 21153, Faks. (0732) 24588

E-mail : bps1702@bps.go.id

Website: rejanglebongkab.bps.go.id