



2020

Rekamatan

RUNGAN DALAM ANGKA

Rungan Subdistrict In Figures



**BADAN PUSAT STATISTIK
KABUPATEN GUNUNG MAS**
BPS-Statistics of Gunung Mas Regency



2020

Kecamatan

RUNGAN DALAM ANGKA

Rangan Subdistrict In Figures

Kecamatan Rungan Dalam Angka
Rungan Subdistrict in Figures
2020

ISSN: 2407-1226

No. Publikasi/Publication Number: 62110.2011

Katalog/Catalog: 1102001.6211020

Ukuran Buku/Book Size: 14,8 cm x 21 cm

Jumlah Halaman/Number of Pages: xxviii+ 158 halaman /pages

Naskah/Manuscript:

Badan Pusat Statistik Kabupaten Gunung Mas/ BPS-Statistics of Gunung Mas Regency

Penyunting/Editor:

Badan Pusat Statistik Kabupaten Gunung Mas/ BPS-Statistics of Gunung Mas Regency

Gambar Kulit/Cover Designed by:

Badan Pusat Statistik Kabupaten Gunung Mas/ BPS-Statistics of Gunung Mas Regency

Ilustrasi Kover/Cover Illustration:

Patahu Betang Toyoi, Desa Tumbang Malahoi/ Patahu at Betang Toyoi (Traditional House of Dayak), Tumbang Malahoi Village

Diterbitkan oleh/Published by:

© BPS Kabupaten Gunung Mas/BPS-Statistics of Gunung Mas Regency

Dicetak oleh/Printed by:

Cv. Greenery/Greenery Digital Printing

Dilarang mengumumkan, mendistribusikan, mengomunikasikan, dan/atau menggandakan sebagian atau seluruh isi buku ini untuk tujuan komersial tanpa izin tertulis dari Badan Pusat Statistik

Prohibited to announce, distribute, communicate, and/or copy part or all of this book for commercial purpose without permission from BPS-Statistics Indonesia

TIM PENYUSUN
DRAFTING TEAM

Pengarah/Director : Drs. Waras

Naskah/Manuscript : Suwarna, SE
Agung Eddy SS SST, M.Si

Tata Letak/Layout : Petra Br Sitanggang, SST

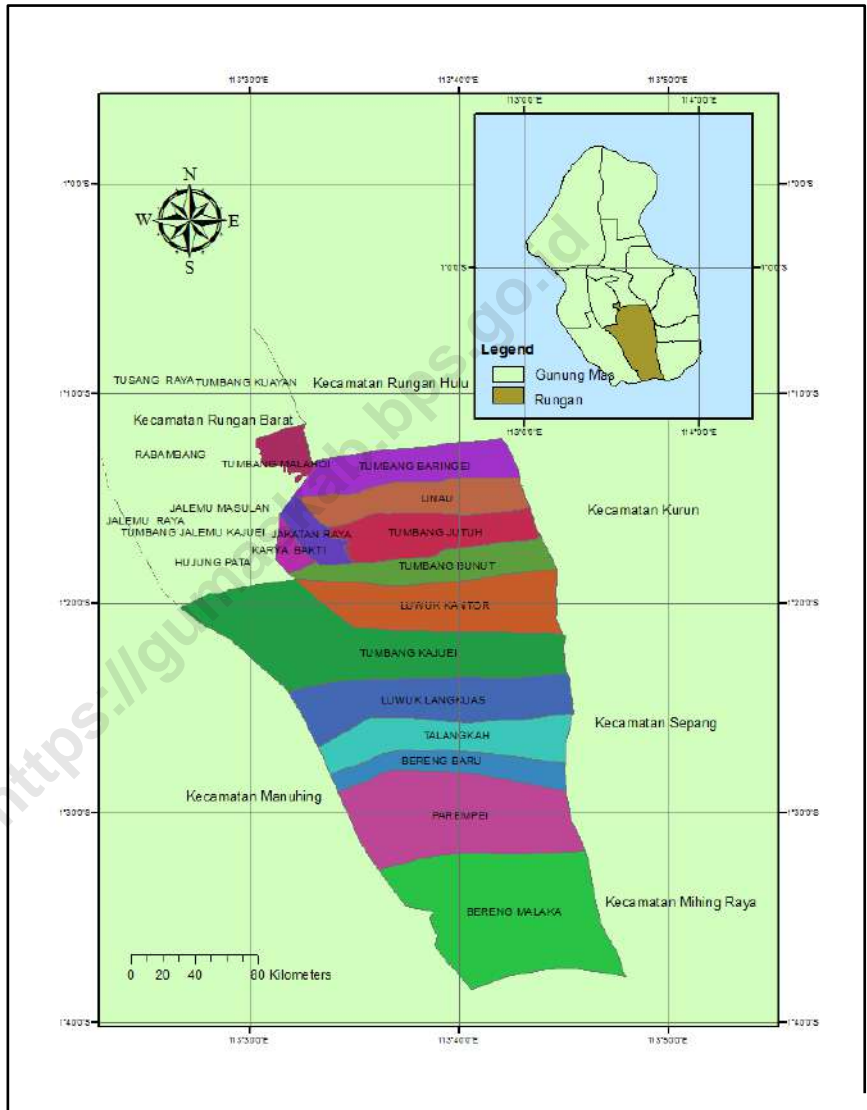
Gambar Kulit/Cover Design : Petra Br Sitanggang, SST

Infografis/Infographics : Miftah Muthia Kanza, S.Tr.Stat

Penyunting/Editor : Petra Br Sitanggang, SST

Sumber Ilustrasi Infografis/ : www.freepik.com
Infographics Graphics by www.flaticon.com

PETA WILAYAH KECAMATAN RUNGAN
MAP OF RUNGAN SUBDISTRICT



KEPALA BPS KABUPATEN GUNUNG MAS
CHIEF STATISTICIAN OF GUNUNG MAS REGENCY



|Drs. Waras




KATA PENGANTAR

Kecamatan Rungan Dalam Angka 2020 merupakan publikasi tahunan yang diterbitkan oleh BPS Kabupaten Gunung Mas. Disadari bahwa publikasi ini belum sepenuhnya memenuhi harapan pihak pemakai data khususnya para perencana, namun diharapkan dapat membantu melengkapi penyusunan rencana pembangunan di Kecamatan Rungan.

Publikasi ini dapat terwujud berkat kerja sama dan bantuan dari berbagai pihak baik instansi pemerintah maupun swasta. Kepada semua pihak yang telah memberikan bantuan disampaikan penghargaan dan terima kasih yang sebesar-besarnya.

Walaupun publikasi ini telah disiapkan sebaik-baiknya, namun disadari masih ada kekurangan dan kesalahan yang terjadi. Untuk perbaikan publikasi ini, tanggapan dan saran yang bersifat konstruktif dari para pemakai sangat diharapkan.

Kuala Kurun, September 2020
Kepala BPS
Kabupaten Gunung Mas



Drs. Waras




PREFACE

Rungan Subdistrict in Figures 2020 is an annual publication written by BPS-Statistics of Gunung Mas Regency. Honestly, this publication has not perfect yet and has not filled the user's hope, especially for the planners yet, but hopefully it can help to equip compilation of development planning in this regency.

This comprehensive publication has been made possible with the assistance and contribution from several governmental institutions and private organizations. To all parties who have been involved in the preparation of this publication, I would like to express my sincerest appreciation and gratitude.

Comments and constructive suggestions for the improvement of this publication are always welcome.

*Kuala Kurun, September 2020
Chief Statistician of
Gunung Mas Regency*



Drs. Waras

DAFTAR ISI/CONTENTS

halaman
page

TIM PENYUSUN/ <i>DRAFTING TEAM</i>	iii
PETA WILAYAH KECAMATAN RUNGAN	v
<i>MAP OF RUNGAN SUBDISTRICT</i>	v
KEPALA BPS KABUPATEN GUNUNG MAS	vii
<i>CHIEF STATISTICIAN OF GUNUNG MAS REGENCY</i>	vii
KATA PENGANTAR	ix
<i>PREFACE</i>	x
DAFTAR ISI/CONTENTS	xi
DAFTAR TABEL/ <i>LIST OF TABLES</i>	xiii
DAFTAR GAMBAR/ <i>LIST OF PICTURES</i>	xxv
PENJELASAN UMUM/ <i>EXPLANATORY NOTES</i>	xxvi
1 GEOGRAFI/ <i>GEOGRAPHY</i>	1
2 PEMERINTAHAN/ <i>GOVERNMENT</i>	17
2.1 WILAYAH ADMINISTRATIF/ <i>ADMINISTRATIVE AREA</i>	24
2.2 SUMBER DAYA MANUSIA/ <i>HUMAN RESOURCES</i>	27
2.3 KEUANGAN PEMERINTAH/ <i>GOVERNMENT FINANCE</i>	37
3 PENDUDUK/ <i>POPULATION</i>	39
4 SOCIAL/ <i>SOCIAL</i>	51
4.1 PENDIDIKAN/ <i>EDUCATION</i>	60
4.2 KESEHATAN/ <i>HEALTHY</i>	87
4.3 AGAMA/ <i>RELIGION</i>	97
4.4 SOSIAL LAINNYA/ <i>OTHER SOCIAL AFFAIRS</i>	99

5	PERTANIAN/ <i>AGRICULTURE</i>	115
5.1	HORTIKULTURA/ <i>HORTICULTURE</i>	124
5.2	PERKEBUNAN/ <i>ESTATE CROPS</i>	132
5.3	PETERNAKAN/ <i>LIVESTOCK</i>	134
5.4	PERIKANAN/ <i>FISHERY</i>	136
6	PARIWISATA, TRANSPORTASI DAN KOMUNIKASI/ <i>TOURISM,</i> <i>TRANSPORTATION AND COMMUNICATION</i>	145

<https://gumaskab.bps.go.id>

DAFTAR TABEL/LIST OF TABLES

BAB I GEOGRAFIS

CHAPTER I GEOGRAPHY

- 1.1 Luas Daerah Menurut Kelurahan/Desa di Kecamatan Rungan, 2019/*Total Area by Kelurahan/Village in Rungan Subdistrict, 2019* ... 8
- 1.2 Jarak dari Ibukota Kelurahan/Desa ke Kantor Camat Rungan dan ke Kantor Bupati Kabupaten Gunung Mas, 2019/*Distance from Capital of Kelurahan/Village to Capital of Rungan Subdistrict, 2019*..... 9
- 1.3 Letak Geografi dan Ketinggian Letak Lokasi Pemerintahan Kelurahan/Desa dari Permukaan Air Laut (dpal) Menurut Kelurahan/Desa di Kecamatan Rungan (m), 2019/*Geographical Location and Altitude the Location of Kelurahan/Village Administration from the Surface of the Sea Water (m a.s.l) by Kelurahan/Village in Rungan Subdistrict (m), 2019*..... 10
- 1.4 Keadaan Topografi Menurut Kelurahan/Desa di Kecamatan Rungan, 2019/*Topographical Conditions by Kelurahan/Village in Rungan Subdistrict, 2019*..... 11
- 1.5 Titik Koordinat Kantor Kelurahan/Desa Menurut Kelurahan/Desa di Kecamatan Rungan, 2019/*The Coordinates of Kelurahan/Village Office by Kelurahan/Village in Rungan Subdistrict, 2019*..... 12
- 1.6 Orbitasi Waktu Tempuh dari Kelurahan/Desa ke Kantor Camat Rungan dan ke Kantor Bupati Kabupaten Gunung Mas, 2019/*Traveling Time from Kelurahan/Village to Head of Rungan Subdistrict Office and Regent of Gunung Mas Regency, 2019* 13
- 1.7 Nama Sungai dan Kelurahan/Desa yang Dilintasi di Kecamatan Rungan, 2019/*Name of River and Spread Kelurahan/Village in Rungan Subdistrict, 2019*..... 14
- 1.8 Banyaknya Embung Desa Menurut Desa/Kelurahan di Kecamatan Rungan, 2018 dan 2019/*Number of Village Embungs According to the Village / Kelurahan in Rungan District, 2018 and 2019* 15

BAB II PEMERINTAHAN
CHAPTER II GOVERNMENT

2.1.1	Jumlah Kelurahan/Desa ¹ , Rukun Warga (RW), dan Rukun Tetangga (RT) di Kecamatan Rungan, 2019/ <i>Number of Kelurahan/Village¹, RW and RT in Rungan Subdistrict, 2019</i>	24
2.1.2	Nama Kepala Lurah/Desa di Kecamatan Rungan, 2019/ <i>Name of Village Chief in Rungan Subdistrict, 2019</i>	25
2.1.3	Keberadaan Lembaga Kemasyarakatan Kelurahan (LKK)/Badan Perwakilan Desa (BPD) di Kecamatan Rungan, 2018/ <i>The Presence of Representatives Board of Village/Ward in Rungan Subdistrict, 2018</i>	26
2.2.1	Jumlah Perangkat Desa Menurut Kelurahan/Desa di Kecamatan Rungan, 2019/ <i>Number of Village Officials, RT, and RW by Village/Ward in Rungan Subdistrict, 2019</i>	27
2.2.2	Jumlah Pegawai Negeri Sipil Kantor Kecamatan Rungan Menurut Jabatan dan Jenis Kelamin, 2018 dan 2019/ <i>Number of Civil Servants in Rungan Subdistrict Offices by Occupation and Sex, 2018 and 2019</i>	29
2.2.3	Jumlah Pegawai Negeri Sipil Kantor Kecamatan Rungan Menurut Tingkat Pendidikan Terakhir dan Jenis Kelamin, 2018 dan 2019/ <i>Number of Civil Servants in Rungan Subdistrict Offices by Educational Level and Sex, 2018 and 2019</i>	30
2.2.4	Jumlah Pegawai Negeri Sipil Kantor Kecamatan Rungan Menurut Tingkat Kepangkatan dan Jenis Kelamin, 2018 dan 2019/ <i>Number of Civil Servants in Rungan Subdistrict Offices by Hierarchy and Sex, 2018 and 2019</i>	31
2.2.5	Jumlah Pegawai Negeri Sipil Kantor Kecamatan Rungan Menurut Kelompok Umur dan Jenis Kelamin, 2019/ <i>Number of Civil Servants in Rungan Subdistrict Offices by Age Group and Sex, 2019</i>	32
2.2.6	Jumlah Pegawai Negeri Sipil Kantor Kelurahan Jakatan Raya Menurut Menurut Jabatan dan Jenis Kelamin, 2019/ <i>Number of Civil</i>	

	<i>Servants in Kelurahan Offices, Rungan Subdistrict by Occupation and Sex, 2019</i>	33
2.2.7	Jumlah Pegawai Kantor Kelurahan Jakatan Raya Menurut Tingkat Pendidikan dan Jenis Kelamin, 2019/ <i>Number of Civil Servants in Kelurahan Office, Rungan Subdistrict by Educational Level and Sex, 2019</i>	34
2.2.8	Jumlah Pegawai Kantor Kelurahan Jakatan Raya Kecamatan Rungan Menurut Tingkat Kepangkatan dan Jenis Kelamin, 2019/ <i>Number of Civil Servants in Kelurahan Offices of Rungan Subdistrict by Hierarchy and Sex, 2019</i>	35
2.2.9	Jumlah Pegawai Negeri Sipil Kantor Kelurahan Jakatan Raya Kecamatan Rungan Menurut Kelompok Umur dan Jenis Kelamin, 2019/ <i>Number of Civil Servants in Jakatan Raya Kelurahan Offices of Rungan Subdistrict by Age Group and Sex, 2019</i>	36
2.3.1	Besarnya Alokasi Dana Desa (ADD) di Kecamatan Rungan (Ribu Rupiah), 2017-2019 / <i>Number of Village Budget Allocation in Rungan Subdistrict (Thousand Rupiahs), 2017-2019</i>	37
2.3.2	Besarnya Dana Desa (DD) di Kecamatan Rungan (Ribu Rupiah), 2017-2019 / <i>Number of Village Budget in Rungan Subdistrict (Thousand Rupiahs), 2017-2019</i>	38

BAB III PENDUDUK

CHAPTER III POPULATION

3.1	Jumlah Penduduk dan Pertumbuhan Penduduk Menurut Kelurahan/Desa di Kecamatan Rungan 2010, 2017, dan 2018/ <i>Population and Population Growth Rate by Kelurahan/Village in Rungan Subdistrict 2010, 2017, and 2018</i>	46
3.2	Jumlah Penduduk, Luas Wilayah, dan Kepadatan Penduduk Menurut Kelurahan/Desa di Kecamatan Rungan, 2018/ <i>Number of Populations, Areas, and The Density Population by Kelurahan/Village in Rungan Subdistrict, 2018</i>	47

3.3	Jumlah Rumah Tangga dan Rata-Rata Penduduk per Rumah Tangga Menurut Menurut Kelurahan/Desa di Kecamatan Rungan, 2018/ <i>Number of Household and The Average of Population in Every Household by Kelurahan/Village in Rungan Subdistrict, 2018</i>	48
3.4	Jumlah Penduduk Laki-Laki dan Perempuan serta Rasio Jenis Kelamin Menurut Kelurahan/Desa di Kecamatan Rungan, 2018/ <i>Number of Male and Female Populations also The Sex Ratio by Kelurahan/Village in Rungan Subdistrict, 2018</i>	49
3.5	Jumlah Penduduk Menurut Kelompok Umur dan Jenis Kelamin di Kecamatan Rungan, 2018/ <i>Number of Populations by Age Group and Sex in Rungan Subdistrict, 2018</i>	50

BAB IV SOSIAL
CHAPTER IV SOCIAL

4.1.1	Kelurahan/Desa ¹ yang Memiliki Fasilitas Sekolah Menurut Kelurahan/Desa dan Tingkat Pendidikan di Kecamatan Rungan, 2014 dan 2019/ <i>Villages¹/Kelurahan Having Educational Facilities by Kelurahan/Villages and Educational Level in Rungan Subdistrict, 2014 and 2019</i>	60
4.1.2	Jumlah Sekolah, Guru, dan Murid Taman Kanak-Kanak (TK) di Bawah Kementerian Pendidikan dan Kebudayaan Menurut Kelurahan/Desa di Kecamatan Rungan, 2019/2020/ <i>Number of Schools, Teachers, and Pupils in Kindergarten Under The Ministry of Education and Culture by Kelurahan/Village in Rungan Subdistrict, 2019/2020</i>	62
4.1.3	Jumlah Sekolah, Guru, dan Murid Raudatul Athfal (RA) di Bawah Kementerian Agama Menurut Kelurahan/Desa di Kecamatan Rungan, 2018/2019 dan 2019/2020/ <i>Number of Schools, Teachers, and Pupils in Raudatul Athfal (RA) Under The Ministry of Religious Affairs by Kelurahan/Village in Rungan Subdistrict, 2018/2019 and 2019/2020</i>	65

- 4.1.4 Jumlah Sekolah, Guru, dan Murid Sekolah Dasar (SD) di Bawah Kementerian Pendidikan dan Kebudayaan Menurut Kelurahan/Desa di Kecamatan Rungan, 2019/2020/*Number of Schools, Teachers, and Pupils in Primary Schools Under The Ministry of Education and Culture by Kelurahan/Village in Rungan Subdistrict, 2019/2020* 66
- 4.1.5 Jumlah Sekolah, Guru, dan Murid Madrasah Ibtidaiyah (MI) di Bawah Kementerian Agama Menurut Kelurahan/Desa di Kecamatan Rungan, 2018/2019 dan 2019/2020/*Number of Schools, Teachers, and Pupils in Madrasah Ibtidaiyah (MI) Under The Ministry of Religious Affairs by Kelurahan/Village in Rungan Subdistrict, 2018/2019 and 2019/2020*..... 69
- 4.1.6 Jumlah Sekolah, Guru, dan Murid Sekolah Menengah Pertama (SMP) di Bawah Kementerian Pendidikan dan Kebudayaan Menurut Kelurahan/Desa di Kecamatan Rungan, 2019/2020/*Number of Schools, Teachers, and Pupils in Junior High Schools Under The Ministry of Education and Culture by Kelurahan/Village in Rungan Subdistrict, 2019/2020* 72
- 4.1.7 Jumlah Sekolah, Guru, dan Murid Madrasah Tsanawiyah (MTS) di Bawah Kementerian Agama Menurut Kelurahan/Desa di Kecamatan Rungan, 2018/2019 dan 2019/2020/*Number of Schools, Teachers, and Pupils in Madrasah Tsanawiyah (MTS) Under The Ministry of Religious Affairs by Kelurahan/Village in Rungan Subdistrict, 2018/2019 and 2019/2020*..... 75
- 4.1.8 Jumlah Sekolah, Guru, dan Murid Sekolah Menengah Atas (SMA) di Bawah Kementerian Pendidikan dan Kebudayaan Menurut Kelurahan/Desa di Kecamatan Rungan, 2019/2020/*Number of Schools, Teachers, and Pupils in Senior High Schools Under The Ministry of Education and Culture by Kelurahan/Village in Rungan Subdistrict, 2019/2020* 78
- 4.1.9 Jumlah Sekolah, Guru, dan Murid Sekolah Menengah Kejuruan (SMK) di Bawah Kementerian Pendidikan dan Kebudayaan Menurut Kelurahan/Desa di Kecamatan Rungan, 2019/2020/*Number of Schools, Teachers, and Pupils in Vocational High Schools Under The*

	<i>Ministry of Education and Culture by Kelurahan/Village in Rungan Subdistrict, 2019/2020</i>	81
4.1.10	Jumlah Sekolah, Guru, dan Murid Madrasah Aliyah (MA) di Bawah Kementerian Agama Menurut Kelurahan/Desa di Kecamatan Rungan, 2018/2019 dan 2019/2020/ <i>Number of Schools, Teachers, and Pupils in Madrasah Aliyah (MA) Under The Ministry of Religious Affairs by Kelurahan/Village in Rungan Subdistrict, 2018/2019 and 2019/2020</i>	82
4.1.11	Kemudahan Untuk Mencapai Sarana Pendidikan Terdekat Bagi Desa/Kelurahan yang Tidak ada Sarana Pendidikan Menurut Desa/Kelurahan dan Jenjang Pendidikan di Kecamatan Rungan, 2019/ <i>Ease of Reaching Nearest Educational Facilities for Villages /Sub-Districts with No Educational Facilities by Village/Sub-District and Education Level in Rungan District, 2019</i>	85
4.2.1	Jumlah Rumah Sakit, Poliklinik, Puskesmas, Pustu, dan Apotek di Kecamatan Rungan Menurut Kelurahan/Desa dan Jenisnya, 2019/ <i>Number of Hospital, Polyclinic, Health Center, Assistant of Health Center, and Pharmacy in Rungan Subdistrict by Kelurahan/Village, 2019</i>	87
4.2.2	Jumlah Tenaga Kesehatan ¹ di Kecamatan Rungan Menurut Kelurahan/Desa, 2019/ <i>Number of Medical Personnel¹ in Rungan Subdistrict by Kelurahan/Village, 2019</i>	88
4.2.3	Jumlah Bayi Lahir, Bayi Berat Badan Lahir Rendah (BBLR), dan Bergizi Kurang di Kecamatan Rungan, 2019/ <i>Number of Births, Babies with Low Birth Weights (LBW), and Malnutrition in Rungan Subdistrict, 2019</i>	89
4.2.4	Jumlah Kunjungan Wanita Hamil, Nifas/Menyusui, Bayi, dan Anak di Kecamatan Rungan, 2016-2019/ <i>Number of Visited of Pregnancy Woman, Nipas, Baby, and Child in Rungan Subdistrict, 2016-2019</i>	90
4.2.5	Jumlah Persalinan Hidup dan Persalinan Mati di Kecamatan Rungan, 2017 – 2019/ <i>Number of Life Birth and Still Birth in Rungan Subdistrict, 2017 - 2019</i>	91

4.2.6	Jumlah Klinik Keluarga Berencana (KKB), Akseptor Aktif, Akseptor Baru, dan Pasangan Usia Subur di Kecamatan Rungan, 2017-2019/ <i>Number of Family Planning Clinics, Active Acceptors, New Acceptors, and Fertiled Age Couples in Rungan Subdistrict, 2017-2019</i>	92
4.2.7	Jumlah Peserta KB Aktif Menurut Jenis Alat Kontrasepsi di Kecamatan Rungan, 2017-2019/ <i>Number of Active Family Planning Participants by Type of Contraceptive in Rungan Subdistrict, 2017-2019</i>	93
4.2.8	Kemudahan Mencapai Sarana Kesehatan Terdekat Bagi Desa/Kelurahan yang Tidak ada Sarana Kesehatan Menurut Desa/Kelurahan dan Jenis Sarana Kesehatan di Kecamatan Rungan, 2019/ <i>Number of General Hospital, Public Health Center, Assistant of Health Center, Village Health Post, and Integrated Health Service Post in Rungan Subdistrict by Kelurahan/Village, 2019</i>	94
4.2.9	Banyaknya Warga Penderita Gizi Buruk Menurut Desa/Kelurahan di Kecamatan Rungan, 2018 dan 2019/ <i>Number of People with Malnutrition by Village/Kelurahan in Rungan Subdistrict, 2018 and 2019</i>	96
4.3.1	Jumlah Tempat Ibadah di Kecamatan Rungan Menurut Desa/Kelurahan, 2019/ <i>Number of Religious Workshop in Rungan Subdistrict by Village Ward, 2019</i>	97
4.3.2	Jumlah Penduduk Menurut Agama yang Dianut di Kecamatan Rungan, 2018 dan 2019/ <i>Population by Religion in Rungan Subdistrict by Kelurahan/Village, 2018 and 2019</i>	98
4.4.1	Pencemaran yang Pernah Terjadi di Kecamatan Rungan Menurut Kelurahan/Desa, 2018/ <i>Pollution That Has Occurred in Rungan Subdistrict by Kelurahan/Village, 2018</i>	99
4.4.2	Banyaknya Kejadian Bencana Alam ¹ yang Pernah Terjadi di Kecamatan Rungan Menurut Kelurahan/Desa, 2019/ <i>Number of Events of Disasters¹ That Has Occurred in Rungan Subdistrict by Kelurahan/Village, 2019</i>	100

4.4.3	Banyaknya Korban Jiwa Akibat Bencana Alam ¹ menurut Desa/Kelurahan dan Jenis Bencana Alam di Kecamatan Rungan, 2019/ <i>Number of Casualties Due to Natural Disasters¹ by Village/ Kelurahan and Types of Natural Disasters in Rungan Subdistrict, 2019</i>	101
4.4.4	Keberadaan Fasilitas/Upaya Antisipasi/Mitigasi ² Bencana Alam ¹ Menurut Desa/Kelurahan di Kecamatan Rungan, 2019/ <i>Existence of Facilities/Efforts to Anticipate/Mitigate² Natural Disasters¹ by Villages/ Kelurahan in Rungan Subdistrict, 2019</i>	102
4.4.5	Banyaknya Sarana dan Prasarana Ekonomi Menurut Desa/ Kelurahan dan Jenisnya di Kecamatan Rungan, 2019/ <i>Number of Economic Facilities and Infrastructure by Village/Kelurahan and Types in Rungan Subdistrict, 2019</i>	104
4.4.6	Banyaknya Sarana Lembaga Keuangan Yang Beroperasi Menurut Desa/Kelurahan dan Jenisnya di Kecamatan Rungan, 2019/ <i>Number of Financial Institution Facilities That Operate by Village/Kelurahan and Types in Rungan District, 2019</i>	107
4.4.7	Banyaknya Koperasi yang Masih Aktif Menurut Desa/Kelurahan dan Jenis Koperasi di Kecamatan Rungan, 2019/ <i>Number of Cooperatives that are Still Active by Village / Kelurahan and Types of Cooperatives in Rungan Subdistrict, 2019</i>	108
4.4.8	Banyaknya Keluarga Menurut Desa/Kelurahan dan Jenis Pengguna Listrik di Kecamatan Rungan, 2019/ <i>Number of Families by Village / Kelurahan and Type of Electricity Users in Rungan Subdistrict, 2019</i>	109
4.4.9	Banyaknya Desa/Kelurahan Menurut Keberadaan Penerangan Jalan Utama Desa/Kelurahan di Kecamatan Rungan, 2014, 2018, dan 2019/ <i>Number of Villages/Kelurahan According to the Existence of Village/Kelurahan Main Street Lighting in Rungan Subdistrict, 2014, 2018, and 2019</i>	110
4.4.10	Banyaknya Desa/ Kelurahan Menurut Jenis Bahan Bakar untuk Memasak yang Digunakan oleh Sebagian Besar Keluarga di Kecamatan Rungan, 2014, 2018, dan 2019/ <i>Number of Villages/</i>	

	<i>Kelurahan by Type of Fuel for Cooking Used by Most Families in Rungan Subdistrict, 2014, 2018, and 2019</i>	111
4.4.11	Banyaknya Desa/Kelurahan Menurut Sumber Air Minum Sebagian Besar Keluarga di Kecamatan Rungan, 2014, 2018, dan 2019/ <i>Number of Villages/Kelurahan by Drinking Water Source of Most Families in Rungan Subdistrict, 2014, 2018, and 2019</i>	112
4.4.12	Banyaknya Desa/ Kelurahan Menurut Penggunaan Fasilitas Tempat Buang Air Besar Sebagian Besar Keluarga di Kecamatan Rungan, 2014, 2018, dan 2019/ <i>Number of Villages /Kelurahan according to Use of Defecation Facilities for Most Families in Rungan Subdistrict, 2014, 2018, and 2019</i>	113

BAB V PERTANIAN

CHAPTER V AGRICULTURE

5.1.1	Luas Panen Tanaman Sayuran dan Buah-Buahan Tahunan menurut Jenis Tanaman di Kecamatan Rungan (Ha), 2018 dan 2019/ <i>Harvested Area of Vegetables and Fruit by Kind of Plant in Rungan Subdistrict (Ha) 2018 and 2019</i>	124
5.1.2	Produksi Tanaman Sayuran dan Buah-Buahan Tahunan Menurut Jenis Tanaman di Kecamatan Rungan (kuintal), 2018 dan 2019/ <i>Production of Vegetables and Fruits by Kind of Plant in Rungan Subdistrict (quintal), 2018 dan 2019</i>	125
5.1.3	Luas Panen Tanaman Sayuran dan Buah-Buahan Semusiman menurut Jenis Tanaman di Kecamatan Rungan (ha), 2018 dan 2019/ <i>Harvested Area of Vegetables and Fruit by Kind of Plant in Rungan Subdistrict (ha), 2018 and 2019</i>	126
5.1.4	Produksi Tanaman Sayuran dan Buah-Buahan Semusim Menurut Jenis Tanaman di Kecamatan Rungan (kuintal), 2018 dan 2019/ <i>Production of Vegetables and Fruits by Kind of Plant in Rungan Subdistrict (quintal), 2018 and 2019</i>	127
5.1.5	Luas Panen Biofarmaka Menurut Jenis Tanaman di Kecamatan Rungan (m ²), 2018 dan 2019/ <i>Harvested Area of Medicinal Plants by Kind of Plant in Rungan Subdistrict (m²), 2018 and 2019</i>	128

5.1.6	Produksi Tanaman Biofarmaka Menurut Jenis Tanaman di Kecamatan Rungan (kg), 2018 dan 2019/ <i>Production of Medicinal Plants by Kind of Plant in Rungan Subdistrict (kg), 2018 and 2019 ..</i>	129
5.1.7	Luas Panen Tanaman Hias Menurut Jenis Tanaman di Kecamatan Rungan (m ²), 2018 dan 2019/ <i>Harvested Area of Ornamental Plants by Kind of Plant in Rungan Subdistrict (m²), 2018 and 2019</i>	130
5.1.8	Produksi Tanaman Hias Menurut Jenis Tanaman di Kecamatan Rungan (tangkai), 2018 dan 2019/ <i>Production of Ornamental Plants by Kind of Plant in Rungan Subdistrict (tangkai), 2018 and 2019.....</i>	131
5.2.1	Luas Areal dan Produksi Tanaman Perkebunan Menurut Jenis Tanaman di Kecamatan Rungan, 2018 dan 2019/ <i>Planted Area and Production of Estates by Type of Crops in Rungan Subdistrict, 2018 and 2019</i>	132
5.2.2	Luas Areal Tanaman Perkebunan Menurut Jenis Tanaman dan Klasifikasi Tanaman di Kecamatan Rungan (ha), 2019/ <i>Planted Area of Estates by Type of Crops and Classifications of Crops in Rungan Subdistrict (ha), 2019</i>	133
5.3.1	Populasi Ternak/Unggas Menurut Jenis Ternak di Kecamatan Rungan (ekor), 2017 – 2019/ <i>Livestock/Poultry Population by Kind of Livestock in Rungan Subdistrict (head), 2017 - 2019.....</i>	134
5.3.2	Produksi Daging dan Telur Menurut Kecamatan dan Jenis Ternak/Unggas di Kecamatan Rungan, 2017 – 2019/ <i>Production of Meat and Egg by Subdistrict and Kind Livestock/Poultry in Rungan Subdistrict , 2017 - 2019</i>	135
5.4.1	Jumlah Rumah Tangga Perikanan Tangkap di Perairan Umum dan Perikanan Budidaya di Kecamatan Rungan, 2017 – 2019/ <i>Number of Inland Open Water Capture Fishery Households and Aquaculture Households in Rungan Subdistrict, 2017 - 2019.....</i>	136
5.4.2	Produksi Perikanan Tangkap di Perairan Umum dan Perikanan Budidaya di Kecamatan Rungan, 2017 – 2019/ <i>Production of Inland</i>	

	<i>Open Water Capture Fishery and Aquaculture in Rungan Subdistrict, 2017 - 2019</i>	137
5.4.3	Jumlah Perahu/Kapal Penangkapan Ikan pada Perikanan Darat Menurut Jenisnya di Kecamatan Rungan, 2017-2019/ <i>Number of Fishing Boat at Inland Fisheries by Type in Rungan Subdistrict, 2017-2019</i>	138
5.4.4	Jumlah Alat Penangkap Ikan pada pada Perikanan Darat Menurut Jenisnya di Kecamatan Rungan, 2017 – 2019/ <i>Number of Fishing Apparel at Inland Fisheries by Type in Rungan Subdistrict, 2017 - 2019</i>	139
5.4.5	Luas Perairan Perikanan Darat Menurut Jenis Areal di Kecamatan Rungan, 2017 – 2019/ <i>Area of Fresh-Water Fish by Kind of Areas in Rungan Subdistrict, 2017 - 2019</i>	140
5.4.6	Jumlah Unit Pengolahan dan Pemasaran Hasil Perikanan di Kecamatan Rungan, 2017 – 2019/ <i>Number of Fishing Products Marketing and Manufaturing Units in Rungan Subdistrict, 2017 - 2019</i>	141
5.4.7	Jumlah Produksi Hasil Pengolahan Perikanan di Kecamatan Rungan (ton), 2017 – 2019/ <i>Production of Fishery Manufaturing by Type in Rungan Subdistrict (ton), 2017 - 2019</i>	142
5.4.8	Jumlah Produksi Pemasaran Hasil Perikanan di Kecamatan Rungan (ton), 2017 – 2019/ <i>Production of Fishery Product Marketing by Type in Rungan Subdistrict (ton), 2017 - 2019</i>	143

BAB VI PARIWISATA, TRANSPORTASI, DAN KOMUNIKASI

CHAPTER VI TOURISM, TRANSPORTATION, AND COMMUNICATION

6.1	Jumlah Rumah Makan/Restoran Menurut Kelurahan/Desa di Kecamatan Rungan, 2016-2019/ <i>Number of Restaurant by Village/Kelurahan in Rungan Subdistrict, 2016 - 2019</i>	152
6.3	Jumlah Menara dan Operator Layanan Komunikasi Telepon Seluler Serta Kondisi Sinyal Telepon Seluler Menurut Desa/Kelurahan di	

	<i>Kecamatan Rungan, 2019/Number of Towers and Cellular Telephone Communication Service Operators and Cellular Phone Signal Conditions by Village / Kelurahan in Rungan Subdistrict, 2019</i>	153
6.4	Banyaknya Desa/Kelurahan yang Memiliki Kelompok Kegiatan Olahraga Menurut Jenis Olahraga dan Ketersediaan Fasilitas/Lapangan Olahraga di Kecamatan Rungan, 2019/ <i>Number of Villages /Kelurahan That Have Sports Activity Groups According to Sports Types and Availability of Sports Facilities / Fields in Rungan Subdistrict, 2019</i>	154
6.5	Keberadaan Fasilitas Olahraga di Kecamatan Rungan Menurut Kelurahan/Desa, 2019/ <i>The existense of Sport Facility in Rungan Subdistrict by Kelurahan/Village, 2019</i>	155
6.6	Sarana Transportasi Antar Desa/Kelurahan Menurut Desa/Kelurahan di Kecamatan Rungan, 2019/ <i>Inter-Village/Kelurahan Transportation Facilities by Village/Kelurahan in Rungan Subdistrict, 2019</i>	156
6.7	Kondisi Jalan Darat Antar Desa/Kelurahan Menurut Desa/Kelurahan di Kecamatan Rungan, 2019/ <i>Land Road Conditions between Villages / Kelurahan by Village /Kelurahan in Rungan Subdistrict, 2019</i>	157
6.8	Keberadaan Kantor Pos/Pos Pembantu/Rumah Pos dan Perusahaan /Agen Jasa Ekspedisi Swasta Menurut Desa/Kelurahan di Kecamatan Rungan, 2019/ <i>The Existence Of Post Offices/Auxiliary Posts/Post Houses And Companies/Private Courier Service Agents According To Villages/Kelurahan In Rungan Subdistrict, 2019</i>	158

DAFTAR GAMBAR/LIST OF PICTURES

1	Luas Daerah Menurut Kelurahan/Desa di Kecamatan Rungan (persen), 2019/ <i>Total Area by Kelurahan/Village in Subdistrict Rungan (percent), 2019</i>	7
2	Persentase Pegawai Negeri Sipil Kantor Kecamatan Rungan Menurut Tingkat Pendidikan Terakhir, 2019/ <i>Percentage of Civil Servants in Rungan Subdistrict Offices by Educational Level, 2019</i>	23
3	Persentase Penduduk Kecamatan Rungan Menurut Desa/Kelurahan (persen), 2018/ <i>Percentage of Rungan Population by Village/Kelurahan (percent), 2018</i>	45
4	Jumlah Sekolah di Kecamatan Rungan Menurut Jenjang Pendidikan, 2019/2020/ <i>Number of Schools in Rungan Subdistrict by Educational Level, 2019/2020</i>	59
5	Persentase Luas Areal Perkebunan Karet Menurut Klasifikasi Tanaman di Kecamatan Rungan (ha), 2019/ <i>Percentage of The Rubber Plantation by Classifications of Crops in Rungan Subdistrict (ha), 2019</i>	121
6	Populasi dan Produksi Ternak/Unggas Menurut Jenis Ternak di Kecamatan Rungan (ekor), 2019/ <i>Livestock/Poultry Population and Production by Kind of Livestock in Rungan Subdistrict (head), 2019</i>	122
7	Jumlah Rumah Tangga Perikanan dan Produksi Perikanan Tangkap di Perairan Umum dan Perikanan Budidaya di Kecamatan Rungan, 2019/ <i>Number of Fishery Households and Production of Inland Open Water Capture and Aquaculture in Rungan Subdistrict, 2019</i>	123
8	Banyaknya Desa/Kelurahan yang Memiliki Kelompok Kegiatan Olahraga Menurut Jenis Olahraga dan Ketersediaan Fasilitas/Lapangan Olahraga di Kecamatan Rungan, 2019/ <i>Number of Villages /Kelurahan That Have Sports Activity Groups According to Sports Types and Availability of Sports Facilities/Fields in Rungan Subdistrict, 2019</i>	151

PENJELASAN UMUM/EXPLANATORY NOTES

Tanda-tanda, satuan-satuan, dan lain-lainnya yang digunakan dalam publikasi ini adalah sebagai berikut:

Symbols, measurement units, and acronyms which are used in this publication, are as follows:

1. TANDA-TANDA/SYMBOLS

Data tidak tersedia/ <i>Data not available</i>	: ...
Tidak ada atau nol / <i>Null or zero</i>	: —
Data dapat diabaikan/ <i>Data negligible</i>	: 0
Tanda decimal/ <i>Decimal point</i>	: ,
Data tidak dapat ditampilkan/ <i>Not applicable</i>	: NA
Angka perkiraan/ <i>Estimated figures</i>	: e
Angka sementara/ <i>Preliminary figures</i>	: x
Angka sangat sementara/ <i>Very preliminary figures</i>	: xx
Angka diperbaiki/ <i>Revised figures</i>	: r

2. SATUAN/UNITS

barel/ <i>barrel</i>	: 158,99 liter/ <i>litres</i> = 1/6,2898 m ³
hektar (ha)/ <i>hectare (ha)</i>	: 10 000 m ²
kilometer (km)/ <i>kilometres (km)</i>	: 1 000 meter/ <i>meters</i> (m)
knot/ <i>knot</i>	: 1,8523 km/jam (km/hour)
kuintal/ <i>quintal</i>	: 100 kg
KWh	: 1 000 Watt <i>hour</i>
MWh	: 1 000 KWh
liter (untuk beras)/ <i>litre (for rice)</i>	: 0,80 kg
ons/ <i>ounce</i>	: 28,31 gram/ <i>grams</i>
ton	: 1 000 kg

Satuan lain: buah, dus, butir, helai/lembar, kaleng, batang, pulsa, ton kilometer (ton-km), jam, menit, persen (%).

Other units: unit, pack, pieces, sheet, tin, pulse, ton-kilometres(ton-km), hour, minute, percent (%).

Perbedaan angka di belakang koma disebabkan oleh pembulatan angka.

The difference in decimal numbers is caused by rounding.

KECAMATAN RUNGAN

merupakan salah satu kecamatan di Kabupaten Gunung Mas dengan ibukota Kecamatan, Jakatan Raya.

Kecamatan Rungan memiliki Luas Daerah sebesar 710 km²

Terdiri dari 14 Kelurahan/Desa dan 1 UPT

- | | | |
|-------------------|---------------------|-----------------------|
| 1. Parempei | 6. Tumbang Bunut | 11. Jakatan Raya |
| 2. Talangkah | 7. Tumbang Jutuh | 12. Bereng Baru |
| 3. Luwuk Langkuas | 8. Linau | 13. Bereng Malaka |
| 4. Tumbang Kajuei | 9. Tumbang Baringei | 14. Karya Bakti |
| 5. Luwuk Kantor | 10. Tumbang Malahoi | 15. UPT Tumbang Jutuh |



Bereng Malaka merupakan Desa terjauh di Kecamatan Rungan. Jarak Desa Bereng Malaka dengan Kantor Bupati di Kurun adalah 162 km

PENJELASAN TEKNIS

1. **Jarak dari Kabupaten** dihitung dari titik 0 kilometer Kabupaten Gunung Mas yaitu Tugu 0 Kilometer di Kuala Rungan.
2. **Jarak dari Kecamatan** dihitung dari ibukota kecamatan atau kantor kecamatan.
3. **Meter di atas permukaan laut (disingkat mdpl)** adalah istilah yang digunakan untuk menjelaskan ketinggian suatu tempat dari permukaan laut, dinyatakan dalam meter.
4. **Badan Pusat Statistik (BPS) telah melakukan pendataan Potensi Desa (Podes)** sejak tahun 1980. Sejak saat itu, Podes dilaksanakan secara rutin sebanyak 3 kali dalam Rungan waktu sepuluh tahun untuk mendukung kegiatan Sensus Penduduk, Sensus Pertanian, ataupun Sensus Ekonomi. Dengan demikian, fakta penting terkait ketersediaan infrastruktur dan potensi yang dimiliki oleh setiap wilayah dapat dipantau perkembangannya secara berkala dan terus menerus.
5. Sejak tahun 2008, **pendataan Podes** mengalami perubahan dengan adanya penambahan kuesioner suplemen kecamatan dan kabupaten/kota. Penambahan

TECHNICAL NOTES

1. ***The distance from Regency** calculated from point 0 kilometer Gunung Mas namely Tugu 0 Kilometer at Kuala Rungan.*
2. ***The distance from the subdistrict** are calculated from the capital Subdistrict or the Subdistrict office.*
3. ***Meters above sea level (masl)** is a term used to describe the height of a point above sea level, expressed in meters*
4. ***BPS-Statistics Indonesia has already recorded village potential (Podes)** since 1980. Since then, Podes regularly implemented 3 (three) times within ten years to support the activities of the Population Census, Agriculture Census, or Economic Census. Thus, important facts related to the availability of infrastructure and the potential possessed by each region can be monitored regularly and continually.*
5. *Since 2008, **Podes** has been changed especially in providing additional information from Subdistrict and regency/municipality, using separate questionnaires. The goal of*

GEOGRAPHY

kuesioner tersebut bertujuan untuk meningkatkan manfaat data Podes bagi para konsumen data dan pemerintah daerah dalam perencanaan pembangunan wilayah.

6. **Data Podes** merupakan satu-satunya sumber data kewilayahan yang muatannya beragam dan memberi gambaran tentang situasi pembangunan suatu wilayah (regional). Ini berbeda dengan data dari hasil pendekatan rumah tangga yang lebih menekankan pada dimensi aktivitas sektoral. Keduanya sama penting dan menjadi kekayaan BPS.

7. **Cakupan Wilayah**

Pencacahan Podes dilakukan secara sensus terhadap seluruh wilayah administrasi pemerintah terendah setingkat desa (yaitu desa, kelurahan, nagari, Unit Permukiman Transmigrasi (UPT) yang masih dibina oleh kementerian terkait). Berdasarkan hasil Podes 2018, ada sebanyak 83.931 wilayah setingkat desa yang tersebar di 514 kabupaten/kota.

8. **Metode Pengumpulan Data**

Pengumpulan data Podes dilakukan melalui wawancara langsung oleh petugas terlatih dengan narasumber yang relevan. Petugas

these changes is to provide more benefits for data users and local government in regional development.

6. **Podes data** is the only one source of spatial data consisting of various information and providing a picture of development progress in a region. The Podes data are different from data resulted from household surveys focusing on the dimension of sectoral activities. Both kind of data are important and become the trade mark of BPS on the data richness.

7. **Podes Coverage**

Podes enumeration is implemented as a census of the lowest governmental administrative region equivalent to village (i.e. village, kelurahan, nagari, and Transmigration Settlement Unit which is still fostered by the relevant ministry). There were 83,931 village-level areas spread over 514 regencies/municipalities based on the result of Podes 2018.

8. **Method of Data Collection**

Data Collection of Podes carried out through direct interviews by trained personnel with relevant respondents. The interviewers are

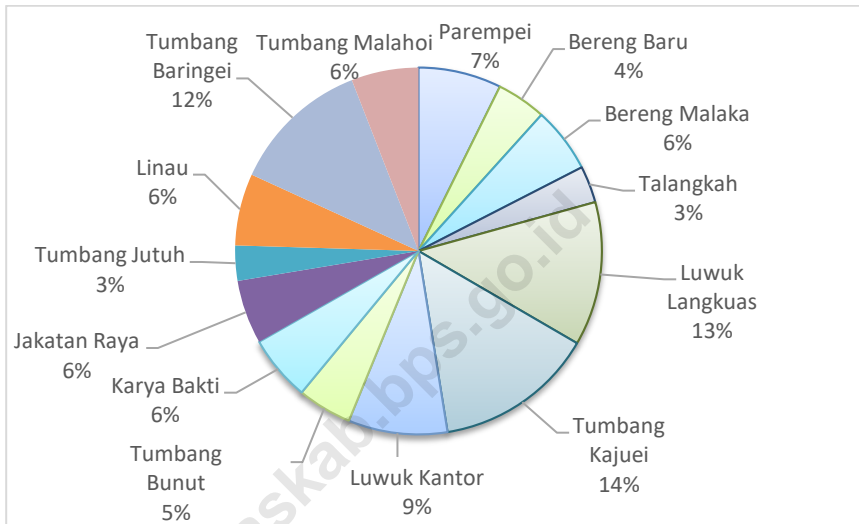
adalah aparaturnya ataupun mitra kerjanya BPS Kabupaten/Kota, sementara narasumber adalah kepala desa/lurah atau narasumber lain yang memiliki pengetahuan terhadap wilayah target pencacahan.

9. **Desa/Kelurahan Tepi Laut** adalah desa/kelurahan yang sebagian atau seluruh wilayahnya bersinggungan langsung dengan laut, baik berupa pantai maupun tebing karang.
 10. **Desa/Kelurahan Bukan Tepi Laut** adalah desa/kelurahan yang wilayahnya tidak bersinggungan langsung dengan laut.
 11. **Desa/Kelurahan Lereng/Puncak** adalah desa/kelurahan yang sebagian besar wilayahnya berada di puncak gunung/pegunungan atau terletak di antara puncak sampai lembah.
 12. **Desa/Kelurahan Lembah** adalah desa/kelurahan yang wilayahnya sebagian besar terletak di antara dua gunung/pegunungan atau daerah yang mempunyai kedudukan lebih rendah dibandingkan daerah sekitarnya.
 13. **Desa/Kelurahan Dataran** adalah desa/kelurahan yang sebagian besar wilayahnya tampak datar, rata, dan memberntang.
- BPS Regency/City personnel or partners, meanwhile, the selected respondents are the village head/lurah head or other respondents who have the knowledge towards the target area of enumeration.*
9. **Coastal Village/Coastal Kelurahan** is a village/kelurahan which some areas are intersect/directly adjacent to the sea, either gently sloping/flat beach or cliffs/reef.
 10. **Non Coastal Village/Coastal Kelurahan** is a village/kelurahan which has no area that intersect/directly adjacent to the sea.
 11. **Slope/Peak Village/Kelurahan** is a village/kelurahan which the largest part of village lies on the on the peak mountain or between the peak and the valley.
 12. **Valley Village/Kelurahan** is a village/kelurahan which largest part of the area is a low area between two mountains or area that have a position lower than the surrounding areas.
 13. **Flat Land/Plain Village/Kelurahan** is a village/kelurahan which the largest part of village appears plane, flat, and stretched.

GEOGRAPHY

14. **Embung** adalah bangunan yang berfungsi menampung kelebihan air yang terjadi pada musim hujan untuk persediaan suatu desa di musim kering. Keberadaan fasilitas embung desa yang ada yang dapat digunakan untuk kebutuhan masyarakat desa seperti untuk irigasi, wisata, dll
14. **Embung** is a building that functions to accommodate excess water that occurs during the rainy season to supply a village in the dry season. The existence of existing village reservoir facilities that can be used for the needs of the village community such as for irrigation, tourism, etc.

Gambar 1 Luas Daerah Menurut Kelurahan/Desa di Kecamatan Rungan (persen), 2019/Total Area by Kelurahan/Village in Subdistrict Rungan (percent), 2019



Sumber/Source: Sekretariat Daerah Kabupaten Gunung Mas/The Regional Secretary of Gunung Mas Regency

GEOGRAPHY

1. GEOGRAFI/*GEOGRAPHY*

Tabel 1.1 Luas Daerah Menurut Kelurahan/Desa di Kecamatan Rungan, 2019
Table Total Area by Kelurahan/Village in Rungan Subdistrict, 2019

Kelurahan/Desa <i>Kelurahan/Village</i>	Luas (Km²) <i>Total Area</i> <i>(square.km)</i>	Persentase terhadap Luas Kecamatan <i>Percentage to Subdistrict's</i> <i>Area</i>
(1)	(2)	(3)
[001] Parempei	52	7,32
[002] Talangkah	23	3,24
[003] Luwuk Lengkuas	90	12,68
[004] Tumbang Kajuei	100	14,08
[005] Luwuk Kantor	62	8,73
[006] Tumbang Bunut	34	4,79
[008] Tumbang Jutuh	22	3,10
[009] Linau	45	6,34
[010] Tumbang Baringei	87	12,25
[011] Tumbang Malahoi	42	5,92
[015] Jakatan Raya	40	5,63
[016] Bereng Baru	31	4,37
[017] Bereng Malaka	41	5,77
[020] Karya Bakti	41	5,77
[021] UPT Tumbang Jutuh SP 2
Rungan	710	100,00

Catatan/Note: ¹ UPT Tumbang Jutuh SP 2 masih bergabung dengan Desa Tumbang Jutuh/UPT Tumbang Jutuh SP 2 still merge to Tumbang Jutuh Village

Sumber/Source: Sekretariat Daerah Kabupaten Gunung Mas/The Regional Secretary of Gunung Mas Regency

Tabel 1.2 Jarak dari Ibukota Kelurahan/Desa ke Kantor Camat Rungan dan ke Kantor Bupati Kabupaten Gunung Mas, 2019/*Distance from Capital of Kelurahan/Village to Capital of Rungan Subdistrict, 2019*

Kelurahan/Desa <i>Kelurahan/Village</i>	Jarak ke Kantor Camat (km) <i>Distance to the Head of Subdistrict (km)</i>	Jarak ke Kantor Bupati (km) <i>Distance to the Regent of Regency (km)</i>
(1)	(2)	(3)
[001] Parempei	32	132
[002] Talangkah	30	130
[003] Luwuk Lengkuas	20	120
[004] Tumbang Kajuei	13	113
[005] Luwuk Kantor	20	120
[006] Tumbang Bunut	1	90
[008] Tumbang Jutuh	4	90
[009] Linau	6	95
[010] Tumbang Baringei	7	90
[011] Tumbang Malahoi	12	90
[015] Jakatan Raya	1	95
[016] Bereng Baru	33	132
[017] Bereng Malaka	62	162
[020] Karya Bakti	4	90
[021] UPT Tumbang Jutuh SP 2	12	90

Sumber/Source: BPS Kabupaten Gunung Mas/BPS – *Statistics of Gunung Mas Regency*

GEOGRAPHY

Tabel 1.3 Letak Geografi dan Ketinggian Letak Lokasi Pemerintahan Kelurahan/Desa dari Permukaan Air Laut (dpal) Menurut Kelurahan/Desa di Kecamatan Rungan (m), 2019/Geographical Location and Altitude the Location of Kelurahan/Village Administration from the Surface of the Sea Water (m a.s.l) by Kelurahan/Village in Rungan Subdistrict (m), 2019

Kelurahan/Desa <i>Kelurahan/Village</i>	Letak Geografi <i>Geographical Location</i>		Ketinggian Letak (m) <i>Altitude (m)</i>
	Tepi Laut <i>Coastal</i>	Bukan Tepi Laut <i>Non-Coastal</i>	
(1)	(2)	(3)	(4)
[001] Parempei	-	✓	71
[002] Talangkah	-	✓	72
[003] Luwuk Lengkuas	-	✓	74
[004] Tumbang Kajuei	-	✓	65
[005] Luwuk Kantor	-	✓	80
[006] Tumbang Bunut	-	✓	36
[008] Tumbang Jutuh	-	✓	800
[009] Linau	-	✓	107
[010] Tumbang Baringei	-	✓	58
[011] Tumbang Malahoi	-	✓	86
[015] Jakatan Raya	-	✓	141
[016] Bereng Baru	-	✓	79
[017] Bereng Malaka	-	✓	66
[020] Karya Bakti	-	✓	41
[021] UPT Tumbang Jutuh SP 2	-	✓	86
Rungan	-	✓	

Sumber/Source: BPS Kabupaten Gunung Mas/BPS – Statistics of Gunung Mas Regency

Tabel 1.4 Keadaan Topografi Menurut Kelurahan/Desa di Kecamatan Rungan, 2019/Topographical Conditions by Kelurahan/Village in Rungan Subdistrict, 2019

Kelurahan/Desa Kelurahan/Village	Keadaan Topografi Topographical Conditions		
	Lembah Valley	Lereng/Puncak Slope	Dataran Flat
(1)	(2)	(3)	(4)
[001] Parempei	-	✓	-
[002] Talangkah	-	-	✓
[003] Luwuk Lengkuas	-	-	✓
[004] Tumbang Kajuei	-	✓	-
[005] Luwuk Kantor	-	-	✓
[006] Tumbang Bunut	-	-	✓
[008] Tumbang Jutuh	-	-	✓
[009] Linau	-	-	✓
[010] Tumbang Baringei	-	-	✓
[011] Tumbang Malahoi	-	-	✓
[015] Jakatan Raya	-	-	✓
[016] Bereng Baru	-	-	✓
[017] Bereng Malaka	-	-	✓
[020] Karya Bakti	-	-	✓
[021] UPT Tumbang Jutuh SP 2	-	✓	-

Sumber/Source: BPS Kabupaten Gunung Mas/BPS – Statistics of Gunung Mas Regency

GEOGRAPHY

Tabel 1.5 Titik Koordinat Kantor Kelurahan/Desa Menurut Kelurahan/Desa di Kecamatan Rungan, 2019 / *The Coordinates of Kelurahan/Village Office by Kelurahan/Village in Rungan Subdistrict, 2019*

Kelurahan/Desa <i>Kelurahan/Village</i>	Bujur <i>Longitude</i>	Lintang <i>Latitude</i>
(1)	(2)	(3)
[001] Parempei	113,6125° BT	1,4898° LS
[002] Talangkah	113,5988° BT	1,4369° LS
[003] Luwuk Lengkuas	113,5909° BT	1,4065° LS
[004] Tumbang Kajuei	113,5609° BT	1,3654° LS
[005] Luwuk Kantor	113,5718° BT	1,3380° LS
[006] Tumbang Bunut	113,5706° BT	1,3102° LS
[008] Tumbang Jutuh	113,5752° BT	1,2881° LS
[009] Linau	113,5600° BT	1,2580° LS
[010] Tumbang Baringei	113,5038° BT	1,3595° LS
[011] Tumbang Malahoi	133,5244° BT	1,2192° LS
[015] Jakatan Raya	113,5711° BT	1,2981° LS
[016] Bereng Baru	113,6006° BT	1,4660° LS
[017] Bereng Malaka	113,6344° BT	1,5518° LS
[020] Karya Bakti	113,5643° BT	1,2957° LS
[021] UPT Tumbang Jutuh SP 2	133,5244° BT	1,2192° LS

Sumber/Source: BPS Kabupaten Gunung Mas/BPS – Statistics of Gunung Mas Regency

Tabel 1.6 Orbitasi Waktu Tempuh dari Kelurahan/Desa ke Kantor Camat Rungan dan ke Kantor Bupati Kabupaten Gunung Mas, 2019/Traveling Time from Kelurahan/Village to Head of Rungan Subdistrict Office and Regent of Gunung Mas Regency, 2019

Kelurahan/Desa Kelurahan/Village	Waktu Tempuh Ke Kantor Camat Traveling Time to Capital Subdistrict	Waktu Tempuh Ke Kantor Bupati Traveling Time to Capital Regency
(1)	(2)	(3)
[001] Parempai	40 menit	3 jam 20 menit
[002] Talangkah	30 menit	3 jam 0 menit
[003] Luwuk Lengkuas	30 menit	3 jam 50 menit
[004] Tumbang Kajuei	20 menit	2 jam 50 menit
[005] Luwuk Kantor	30 menit	3 jam 0 menit
[006] Tumbang Bunut	10 menit	3 jam 30 menit
[008] Tumbang Jutuh	10 menit	3 jam 25 menit
[009] Linau	15 menit	3 jam 0 menit
[010] Tumbang Baringei	15 menit	3 jam 5 menit
[011] Tumbang Malahoi	20 menit	2 jam 30 menit
[015] Jakatan Raya	15 menit	3 jam 25 menit
[016] Bereng Baru	30 menit	3 jam 0 menit
[017] Bereng Malaka	2 jam 15 menit	4 jam 45 menit
[020] Karya Bakti	15 menit	3 jam 0 menit
[021] UPT Tumbang Jutuh SP 2	20 menit	2 jam 30 menit

Sumber/Source: BPS Kabupaten Gunung Mas/BPS – Statistics of Gunung Mas Regency

Tabel 1.7 Nama Sungai dan Kelurahan/Desa yang Dilintasi di Kecamatan Rungan, 2019/Name of River and Spread Kelurahan/Village in Rungan Subdistrict, 2019

Nama Sungai Name of River	Kelurahan/Desa yang Dilintasi Spread Kelurahan/Village
(1)	(2)
Rungan	Bereng Malaka, Parempoi, Bereng Baru, Talangkah, Luwuk Lengkuas, Tumbang Kajuei, Luwuk Kantor, Tumbang Bunut, Jakatan Raya, Tumbang Jutuh, Linau, Tumbang Baringeo
Kajuei	Tumbang Kajuei
Baringei	Tumbang Baringei, Tumbang Malahoi
Jahemun	Karya Bakti
Rasen	Tumbang Jutuh, Linau

Sumber/Source: BPS Kabupaten Gunung Mas/BPS – Statistics of Gunung Mas Regency

Tabel 1.8 Banyaknya Embung Desa Menurut Desa/Kelurahan di Kecamatan Rungan, 2018 dan 2019/*Number of Village Embungs According to the Village / Kelurahan in Rungan District, 2018 and 2019*

Kelurahan/Desa Kelurahan/Village	2018	2019
(1)	(2)	(3)
[001] Parempai	-	-
[002] Talangkah	-	-
[003] Luwuk Lengkuas	-	-
[004] Tumbang Kajuei	-	-
[005] Luwuk Kantor	-	-
[006] Tumbang Bunut	-	-
[008] Tumbang Jutuh	-	-
[009] Linau	-	-
[010] Tumbang Baringei	-	-
[011] Tumbang Malahoi	-	-
[015] Jakatan Raya	-	-
[016] Bereng Baru	-	-
[017] Bereng Malaka	-	-
[020] Karya Bakti	1	5
[021] UPT Tumbang Jutuh SP 2	-	-
Rungan	1	5

Sumber/Source: BPS, Pendataan Potensi Desa (Podes)/BPS-Statistics Indonesia, Village Potential Data Collection

02

PEMERINTAHAN

(government)

PEGAWAI NEGERI SIPIL

yang bekerja di Kantor Kecamatan Rungan, terdiri dari
12 laki-laki dan 2 perempuan.
43% pegawai merupakan lulusan universitas

Alokasi Dana Desa yang diterima oleh Kecamatan
Rungan selama Tahun 2019, sebesar
7.252.095



PENJELASAN TEKNIS

1. **Kecamatan dipimpin** oleh seorang Camat dibantu oleh Sekretaris Camat. Dalam menjalankan tugas pemerintahan eksekutif di level kecamatan, Camat bertanggung jawab terhadap Bupati.
2. **Kelurahan** adalah pembagian wilayah administratif di Indonesia di bawah kecamatan. Dalam konteks otonomi daerah di Indonesia, kelurahan merupakan wilayah kerja Lurah sebagai Perangkat Daerah Kabupaten atau kota.
3. **Desa** adalah kesatuan wilayah yang dihuni oleh sejumlah keluarga yang mempunyai sistem pemerintahan sendiri (dikepalai oleh seorang kepala desa).
4. **Rukun Warga (RW)** adalah pembagian wilayah di Indonesia di bawah Desa atau Kelurahan (atau di bawah: Dusun atau Lingkungan Kelurahan).
5. **Rukun Tetangga (RT)** adalah pembagian wilayah di Indonesia di bawah Rukun Warga. Rukun Tetangga bukanlah termasuk pembagian administrasi pemerintahan, dan pembentukannya adalah melalui musyawarah masyarakat setempat dalam rangka

TECHNICAL NOTES

1. ***The Subdistrict** is headed by a Subdistrict Head assisted by the Subdistrict Secretary. In carrying out the duties of the executive government at the Subdistrict level, the Subdistrict Head is responsible for the Regent.*
2. ***Kelurahan** is the division of administrative regions in Indonesia under Subdistricts. In the context of regional autonomy in Indonesia, a village headman as a working area of the regency or municipality.*
3. ***The village** is a unitary region inhabited by a number of families who have their own system of government (headed by a village chief).*
4. ***Rukun Warga (RW)** is the division of regions in Indonesia under the Village or Village (or under: Environment hamlet or village).*
5. ***Neighborhood (RT)** is the division of regions in Indonesia under Rukun Warga. Neighborhood is not including the division of administration, and the formation of local communities is through consultation in the framework of*

GOVERNMENT

- elayanan kemasyarakatan yang ditetapkan oleh Desa atau Kelurahan.
6. **PNS daerah** adalah Pegawai Negeri Sipil yang bekerja di daerah otonom seperti daerah provinsi/kabupaten/kota dan gajinya dibebankan pada Anggaran Pendapatan dan Belanja Daerah (APBD) dan dipekerjakan pada pemerintah daerah maupun dipekerjakan di luar instansi induknya.
 7. **Sumber Dana Desa** berasal dari APBN Pusat dan APBD (Provinsi dan Kabupaten). Dana Desa setiap Desa dihitung secara berkeadilan berdasarkan:
 - a. Alokasi Dasar
 - b. Alokasi yang dihitung dengan memperhatikan jumlah penduduk, angka kemiskinan, luas wilayah dan tingkat kesulitan geografis setiap Desa.
 8. **Dana desa APBN** adalah dana yang bersumber dari Anggaran Pendapatan dan Belanja Negara (APBN) yang diperuntukkan bagi desa yang ditransfer melalui Anggaran Pendapatan dan Belanja Daerah (APBD) kabupaten/kota dan digunakan untuk membiayai penyelenggaraan pemerintahan, pelaksanaan pembangunan, pembinaan kemasyarakatan dan pemberdayaan masyarakat.
- community service set by the Village or Village.*
6. **Regional Civil Servants** are Civil Servants working in autonomous regions such as provincial/regency/municipality and his salary is charged to the Regional Income and Expenditure Budget (APBD) and employed in local government and its parent employed outside agencies.
 7. **The source of Village Funds** comes from the Central APBN and APBD (Provincial and Regency). The Village Fund for each Village is calculated fairly based on:
 - a. Basic Allocation
 - b. The location is calculated by taking into account the population, poverty rate, area size and geographic difficulty level for each Village.
 8. **Funds Budget village** is funds from the State Budget (APBN) which is applied to the village that is transferred through the Regional Budget (APBD) district / city and used to fund governance, the implementation of development, social development and empowerment community. (Source: Government Regulation No. 60 of 2014, Government Regulation No. 22, 2015).

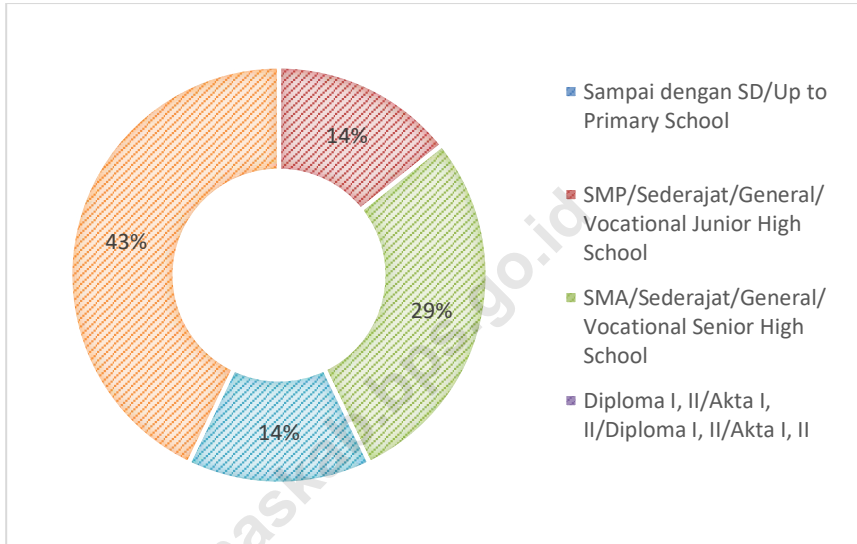
(Sumber: PP No. 60 tahun 2014, PP No. 22 tahun 2015).

9. **Menurut PP No. 22 tahun 2015 pasal 16**, Penyaluran Dana Desa dilakukan secara bertahap pada tahun anggaran berjalan dengan ketentuan:
- Tahap I pada bulan April sebesar 40%
 - Tahap II pada bulan Agustus sebesar 40%
 - Tahap III pada bulan Oktober sebesar 20%
10. **Alokasi Dana Desa (ADD) APBD** adalah dana untuk desa yang ditetapkan melalui Peraturan Bupati/Walikota yang paling sedikit 10% dari dana perimbangan yang diterima kabupaten/kota dalam anggaran pendapatan dan belanja daerah.
11. **Menurut PP No. 43 tahun 2015 Pasal 96**, $ADD = 10\% \times (\text{Dana Bagi Hasil (DBH) Pajak dan Sumber Daya Alam} + \text{Dana Alokasi Umum (DAU)} - \text{Dana Alokasi Khusus (DAK)})$.
12. **Berdasarkan Perbup No. 9 tahun 2019**, pembagian pagu ADD dilakukan:
- Secara merata untuk seluruh Desa, yakni Alokasi Dana Desa Minimal ($ADDM = 60\% \times \text{total Pagu ADD}$ setelah dikurangi ADD untuk peningkatan ekonomi kerakyatan
9. **According to PP. 22 of 2015 article 16**, the distribution of Village Funds is carried out in stages in the current fiscal year with the following provisions:
- Phase I in April by 40%
 - Phase II in August by 40%
 - Phase III in October by 20%.
10. **Village Fund Allocation (ADD) budget** is funding for the village established by Regulation Regent / Mayor is at least 10% of equalization funds received by the district / city in the budget revenue and expenditure.
11. **According to the PP 43 2015 Article 96**, $ADD = 10\% \times (\text{DBH (DBH) Taxes and Natural Resources} + \text{General Allocation Fund (DAU)} - \text{Special Allocation Fund (DAK)})$.
12. **Based on Perbup No. 9 of 2019**, the ADD ceiling distribution is carried out:
- Evenly for all villages, namely Minimal Village Fund Allocation ($ADDM = 60\% \times \text{total ADD Ceiling after deducting ADD for increasing populist economy based on village community empowerment}$).

GOVERNMENT

- berbasis pemberdayaan masyarakat desa).
- b. Secara proporsional per Desa (ADDP = 40% dari total Pagu ADD setelah dikurangi ADD untuk peningkatan ekonomi kerakyatan berbasis pemberdayaan masyarakat desa) * Bobot Desa yang Bersangkutan).
- b. *Proportionally per Village (ADDP = 40% of the ADD Pagu total after deducting ADD for increasing the populist economy based on village community empowerment) * Relevant Village Weight).*

Gambar 2 Persentase Pegawai Negeri Sipil Kantor Kecamatan Rungan Menurut Tingkat Pendidikan Terakhir, 2019/*Percentage of Civil Servants in Rungan Subdistrict Offices by Educational Level, 2019*



Sumber/Source: Badan Kepegawaian, Pendidikan dan Pelatihan Daerah Kabupaten Gunung Mas/*Regional Employment, Education and Training Agency of Gunung Mas Regency*

GOVERNMENT

2. PEMERINTAHAN/GOVERNMENT

2.1 WILAYAH ADMINISTRATIF/ADMINISTRATIVE AREA

Tabel 2.1.1 Jumlah Kelurahan/Desa¹, Rukun Warga (RW), dan Rukun Tetangga (RT) di Kecamatan Rungan, 2019/Number of Kelurahan/Village¹, RW and RT in Rungan Subdistrict, 2019

Uraian <i>Descriptions</i>	Kecamatan Rungan <i>Rungan Subdistrict</i>
(1)	(2)
Ibu kota Kecamatan <i>Capital District</i>	JAKATAN RAYA
Nama Camat <i>Name of Chief of District</i>	OSNER SAGALA, SE., M.Si.
Jumlah Desa <i>Number of Village</i>	14
Jumlah Kelurahan <i>Number of Kelurahan</i>	1
Jumlah Rukun Warga (RW) <i>Number of RW</i>	14
Jumlah Rukun Tetangga (RT) <i>Number of RT</i>	52

Catatan/Note: ¹ Termasuk Unit Permukiman Transmigrasi (UPT)/Include Transmigration Settlement Unit

Sumber/Source: Badan Pemberdayaan Masyarakat dan Desa Kabupaten Gunung Mas/Community and Village Empowerment Agency of Gunung Mas Regency

Tabel 2.1.2 Nama Kepala Lurah/Desa di Kecamatan Rungan, 2019/Name of Village Chief in Rungan Subdistrict, 2019

Kelurahan/Desa Kelurahan/Village	Nama Kepala Lurah/Desa Chief of Village Name's
(1)	(2)
[001] Parempei	YANTO
[002] Talangkah	SEANLY NOVIANTY
[003] Luwuk Lengkuas	ABIKSON
[004] Tumbang Kajuei	EDISON A. SAHAY
[005] Luwuk Kantor	Drs. DIDIANSYAH
[006] Tumbang Bunut	DARUNG AJENG
[008] Tumbang Jutuh	YUIDE
[009] Linau	UKU J GANI
[010] Tumbang Baringei	TAUFIK, SP
[011] Tumbang Malahoi	GERNADIE, SPd
[015] Jakatan Raya	ESTORINA, S.PI
[016] Bereng Baru	ZULVIKAR ALI WARDANA ¹
[017] Bereng Malaka	DARGO ¹
[020] Karya Bakti	ASHARI FADHOLI
[021] UPT Tumbang Jutuh SP 2	HARIADI

Catatan/Note: ¹ PJ/Person in charge

Sumber/Source: Badan Pusat Statistik Kabupaten Gunung Mas, Hasil Rapat Koordinasi Kecamatan (RAKORCAM) Februari 2020/ BPS-Statistics of Gunung Mas Regency, Results of the Subdistrict Coordination Meeting (RAKORCAM) February 2020

GOVERNMENT

Tabel 2.1.3 Keberadaan Lembaga Kemasyarakatan Kelurahan (LKK)/Badan Perwakilan Desa (BPD) di Kecamatan Rungan, 2018/*The Presence of Representatives Board of Village/Ward in Rungan Subdistrict, 2018*

Kelurahan/Desa <i>Kelurahan/Village</i>	Lembaga Kemasyarakatan Kelurahan (LKK)/Badan Perwakilan Desa (BPD) <i>Representatives Board of Kelurahan/Village</i>
(1)	(2)
[001] Parempei	Ada
[002] Talangkah	Ada
[003] Luwuk Lengkuas	Ada
[004] Tumbang Kajuei	Ada
[005] Luwuk Kantor	Ada
[006] Tumbang Bunut	Ada
[008] Tumbang Jutuh	Ada
[009] Linau	Ada
[010] Tumbang Baringei	Ada
[011] Tumbang Malahoi	Ada
[015] Jakatan Raya	Tidak Ada
[016] Bereng Baru	Ada
[017] Bereng Malaka	Ada
[020] Karya Bakti	Ada
[021] UPT Tumbang Jutuh SP 2	Ada

Sumber/Source: Kantor Kecamatan Rungan/Subdistrict Office of Rungan

2.2 SUMBER DAYA MANUSIA/HUMAN RESOURCES

Tabel 2.2.1 Jumlah Perangkat Desa Menurut Kelurahan/Desa di Kecamatan Rungan, 2019/Number of Village Officials, RT, and RW by Village/Ward in Rungan Subdistrict, 2019

Kelurahan/Desa Kelurahan/Village	Kepala Desa Village Head	Sekretaris Desa Village Secretary	Sekretariat Desa/Kelurahan (Kaur Keuangan, Perencanaan, dll.) Village / Kelurahan Secretariat (Head of Finance, Planning, etc.)
(1)	(2)	(3)	(4)
[001] Parempei	1	1	2
[002] Talangkah	1	1	2
[003] Luwuk Lengkuas	1	1	3
[004] Tumbang Kajuei	1	1	2
[005] Luwuk Kantor	1	1	2
[006] Tumbang Bunut	1	1	2
[008] Tumbang Jutuh	1	1	3
[009] Linau	1	1	2
[010] Tumbang Baringei	1	1	2
[011] Tumbang Malahoi	1	1	2
[015] Jakatan Raya	1	1	-
[016] Bereng Baru	1	1	3
[017] Bereng Malaka	1	1	2
[020] Karya Bakti	1	1	2
[021] UPT Tumbang Jutuh SP 2	-	-	-
Rungan	14	14	29

GOVERNMENT

Lanjutan Tabel/*Continued Table 2.2.1*

Kelurahan/Desa <i>Kelurahan/Village</i>	Pelaksana Teknis (Kasi Pemerintahan, Kasi Kesejahteraan, dll) <i>Technical Implementers (Head of Government section, Head of Welfare section, etc.)</i>	Pelaksana Kewilayahan (Kadus, Ketua RT, Ketua RW, dll.) <i>Regional Implementers (Head of Hamlet, Head of RT, Head of RW, etc.)</i>
(1)	(2)	(3)
[001] Parempei	36	2
[002] Talangkah	3	1
[003] Luwuk Lengkuas	3	4
[004] Tumbang Kajuei	3	5
[005] Luwuk Kantor	3	2
[006] Tumbang Bunut	3	5
[008] Tumbang Jutuh	3	4
[009] Linau	3	3
[010] Tumbang Baringei	3	7
[011] Tumbang Malahoi	3	9
[015] Jakatan Raya	-	12
[016] Bereng Baru	3	2
[017] Bereng Malaka	3	2
[020] Karya Bakti	3	7
[021] UPT Tumbang Jutuh	-	7
SP 2	-	7
Rungan	72	72

Sumber/Source: Kantor Kecamatan Rungan/Subdistrict Office of Rungan

Tabel 2.2.2 Jumlah Pegawai Negeri Sipil Kantor Kecamatan Rungan Menurut Jabatan dan Jenis Kelamin, 2018 dan 2019/Number of Civil Servants in Rungan Subdistrict Offices by Occupation and Sex, 2018 and 2019

Jabatan <i>Occupation</i>	2018			2019		
	Laki-Laki <i>Male</i>	Perempuan <i>Female</i>	Jumlah <i>Total</i>	Laki-Laki <i>Male</i>	Perempuan <i>Female</i>	Jumlah <i>Total</i>
(1)	(2)	(3)	(4)	(5)	(6)	(7)
Eselon V/5 th <i>Echelon</i>	-	-	-	-	-	-
Eselon IV/4 th <i>Echelon</i>	5	1	6	5	1	6
Eselon III/3 rd <i>Echelon</i>	2	-	2	2	-	2
Eselon II/2 nd <i>Echelon</i>	-	-	-	-	-	-
Eselon I/1 st <i>Echelon</i>	-	-	-	-	-	-
Jumlah/Total	7	1	8	7	1	8

Sumber/Source: Badan Kepegawaian, Pendidikan dan Pelatihan Daerah Kabupaten Gunung Mas/Regional Employment, Education and Training Agency of Gunung Mas Regency

GOVERNMENT

Tabel 2.2.3 Jumlah Pegawai Negeri Sipil Kantor Kecamatan Rungan Menurut Tingkat Pendidikan Terakhir dan Jenis Kelamin, 2018 dan 2019/*Number of Civil Servants in Rungan Subdistrict Offices by Educational Level and Sex, 2018 and 2019*

Tingkat Pendidikan <i>Educational Level</i>	2018			2019		
	Laki-Laki <i>Male</i>	Perempuan <i>Female</i>	Jumlah Total	Laki-Laki <i>Male</i>	Perempuan <i>Female</i>	Jumlah Total
(1)	(2)	(3)	(4)	(5)	(6)	(7)
Sampai dengan SD/Up to Primary School	-	-	-	-	-	-
SMP/Sederajat/General/Vocational Junior High School	2	-	2	2	-	2
SMA/Sederajat/General/Vocational Senior High School	3	-	3	4	-	4
Diploma I, II/Akta I, II/Diploma I, II/Akta I, II	-	-	-	-	-	-
Diploma III/Akta III/Sarjana Muda/Diploma III/Akta III/Bachelor	-	2	2	-	2	2
Tingkat Sarjana/Doktor/Ph.d/University Graduates	6	-	6	6	-	6
Jumlah/Total	11	2	13	12	2	14

Sumber/Source: Badan Kepegawaian, Pendidikan dan Pelatihan Daerah Kabupaten Gunung Mas/*Regional Employment, Education and Training Agency of Gunung Mas Regency*

Tabel 2.2.4 Jumlah Pegawai Negeri Sipil Kantor Kecamatan Rungan Menurut Tingkat Kepangkatan dan Jenis Kelamin, 2018 dan 2019/Number of Civil Servants in Rungan Subdistrict Offices by Hierarchy and Sex, 2018 and 2019

Pangkat/Golongan/Ruang <i>Hierarchy</i>	2018			2019		
	Laki-Laki <i>Male</i>	Perempuan <i>Female</i>	Jumlah <i>Total</i>	Laki-Laki <i>Male</i>	Perempuan <i>Female</i>	Jumlah <i>Total</i>
(1)	(2)	(3)	(4)	(5)	(6)	(7)
1. I/A (Juru Muda)	-	-	-	-	-	-
2. I/B (Juru Muda Tingkat I)	-	-	-	-	-	-
3. I/C (Juru)	-	-	-	-	-	-
4. I/D (Juru Tingkat I)	2	-	2	1	-	1
Golongan I/Range I						
5. II/A (Pengatur Muda)	-	-	-	1	-	1
6. II/B (Pengatur Muda Tingkat I)	-	-	-	-	-	-
7. II/C (Pengatur)	1	-	1	1	-	1
8. II/D (Pengatur Tingkat I)	1	1	2	2	1	3
Golongan II/Range II						
9. III/A (Penata Muda)	-	-	-	-	-	-
10. III/B (Penata Muda Tingkat I)	1	-	1	1	-	1
11. III/C (Penata)	2	-	2	2	-	2
12. III/D (Penata Tingkat I)	1	1	2	1	1	2
Golongan III/Range III						
13. IV/A (Pembina)	2	-	2	2	-	2
14. IV/B (Pembina Tingkat I)	1	-	1	1	-	1
15. IV/C (Pembina Utama Muda)	-	-	-	-	-	-
16. IV/D (Pembina Utama Madya)	-	-	-	-	-	-
17. IV/E (Pembina Utama)	-	-	-	-	-	-
Golongan IV/Range IV						
Jumlah/Total	11	2	13	12	2	14

Sumber/Source: Badan Kepegawaian, Pendidikan dan Pelatihan Daerah Kabupaten Gunung Mas/Regional Employment, Education and Training Agency of Gunung Mas Regency

GOVERNMENT

Tabel 2.2.5 Jumlah Pegawai Negeri Sipil Kantor Kecamatan Rungan Menurut Kelompok Umur dan Jenis Kelamin, 2019/*Number of Civil Servants in Rungan Subdistrict Offices by Age Group and Sex, 2019*

Kelompok ¹ Umur <i>Age Group</i>	2019		
	Laki-Laki <i>Male</i>	Perempuan <i>Female</i>	Jumlah <i>Total</i>
(1)	(2)	(3)	(4)
16-25	-	-	-
26-45	4	1	5
45-65	8	1	9
Jumlah/Total	12	2	14

Catatan/Note: ¹Kelompok umur berdasarkan Depkes RI 2009/*Age Group according to Department of Health 2009*

Sumber/Source: Badan Kepegawaian, Pendidikan dan Pelatihan Daerah Kabupaten Gunung Mas/*Regional Employment, Education and Training Agency of Gunung Mas Regency*

Tabel 2.2.6 Jumlah Pegawai Negeri Sipil Kantor Kelurahan Jakatan Raya Menurut Menurut Jabatan dan Jenis Kelamin, 2019/Number of Civil Servants in Kelurahan Offices, Rungan Subdistrict by Occupation and Sex, 2019

Jabatan Occupation	2019		
	Laki-Laki Male	Perempuan Female	Jumlah Total
(1)	(2)	(3)	(4)
Eselon V/5 th Echelon	-	-	-
Eselon IV/4 th Echelon	1	1	2
Eselon III/3 rd Echelon	-	-	-
Eselon II/2 nd Echelon	-	-	-
Eselon I/1 st Echelon	-	-	-
Jumlah/Total	1	1	2

Sumber/Source: Badan Kepegawaian, Pendidikan dan Pelatihan Daerah Kabupaten Gunung Mas/Regional Employment, Education and Training Agency of Gunung Mas Regency

GOVERNMENT

Tabel 2.2.7 Jumlah Pegawai Kantor Kelurahan Jakatan Raya Menurut Tingkat Pendidikan dan Jenis Kelamin, 2019/Number of Civil Servants in Kelurahan Office, Rungan Subdistrict by Educational Level and Sex, 2019

Tingkat Pendidikan Educational Level	2019		
	Laki-Laki Male	Perempuan Female	Jumlah Total
(1)	(2)	(3)	(4)
Sampai dengan SD/ Up to Primary School	-	-	-
SMP/Sederajat/ General/Vocational Junior High School	-	-	-
SMA/Sederajat/ General/Vocational Senior High School	1	1	2
Diploma I, II/Akta I, II/Diploma I, II/Akta I, II	-	-	-
Diploma III/Akta III/Sarjana Muda/Diploma III/Akta III/Bachelor	-	-	-
Tingkat Sarjana/ Doktor/Ph.d/ University Graduates	2	1	3
Jumlah/Total	3	2	5

Sumber/Source: Badan Kepegawaian, Pendidikan dan Pelatihan Daerah Kabupaten Gunung Mas/Regional Employment, Education and Training Agency of Gunung Mas Regency

Tabel 2.2.8 Jumlah Pegawai Kantor Kelurahan Jakatan Raya Kecamatan Rungan Menurut Tingkat Kepangkatan dan Jenis Kelamin, 2019/*Number of Civil Servants in Kelurahan Offices of Rungan Subdistrict by Hierarchy and Sex, 2019*

Pangkat/Golongan/Ruang <i>Hierarchy</i>	2019		
	Laki-Laki <i>Male</i>	Perempuan <i>Female</i>	Jumlah <i>Total</i>
(1)	(2)	(3)	(4)
1. I/A (Juru Muda)	-	-	-
2. I/B (Juru Muda Tingkat I)	-	-	-
3. I/C (Juru)	-	-	-
4. I/D (Juru Tingkat I)	-	-	-
Golongan I/Range I			
5. II/A (Pengatur Muda)	-	-	-
6. II/B (Pengatur Muda Tingkat I)	-	-	-
7. II/C (Pengatur)	-	1	1
8. II/D (Pengatur Tingkat I)	1	-	1
Golongan II/Range II			
9. III/A (Penata Muda)	-	-	-
10. III/B (Penata Muda Tingkat I)	1	-	1
11. III/C (Penata)	-	-	-
12. III/D (Penata Tingkat I)	1	1	2
Golongan III/Range III			
13. IV/A (Pembina)	-	-	-
14. IV/B (Pembina Tingkat I)	-	-	-
15. IV/C (Pembina Utama Muda)	-	-	-
16. IV/D (Pembina Utama Madya)	-	-	-
17. IV/E (Pembina Utama)	-	-	-
Golongan IV/Range IV			
Jumlah/Total	3	2	5

Sumber/Source: Badan Kepegawaian, Pendidikan dan Pelatihan Daerah Kabupaten Gunung Mas/*Regional Employment, Education and Training Agency of Gunung Mas Regency*

GOVERNMENT

Tabel 2.2.9 Jumlah Pegawai Negeri Sipil Kantor Kelurahan Jakatan Raya Kecamatan Rungan Menurut Kelompok Umur dan Jenis Kelamin, 2019/*Number of Civil Servants in Jakatan Raya Kelurahan Offices of Rungan Subdistrict by Age Group and Sex, 2019*

Kelompok ¹ Umur Age Group	2019		
	Laki-Laki Male	Perempuan Female	Jumlah Total
(1)	(2)	(3)	(4)
16-25	-	-	-
26-45	1	1	2
45-65	2	1	3
Jumlah/Total	3	2	5

Catatan/Note: ¹Kelompok umur berdasarkan Depkes RI 2009/*Age Group according to Department of Health 2009*

Sumber/Source: Badan Kepegawaian, Pendidikan dan Pelatihan Daerah Kabupaten Gunung Mas/*Regional Employment, Education and Training Agency of Gunung Mas Regency*

2.3 KEUANGAN PEMERINTAH/*GOVERNMENT FINANCE*

Tabel 2.3.1 **Besarnya Alokasi Dana Desa (ADD) di Kecamatan Rungan (Ribu Rupiah), 2017-2019 /Number of Village Budget Allocation in Rungan Subdistrict (Thousand Rupiahs), 2017-2019**

Kelurahan/Desa <i>Kelurahan/Village</i>	2017	2018	2019
(1)	(2)	(3)	(4)
[001] Parempei	565 896	544 077	499 679
[002] Talangkah	554 425	546 378	481 080
[003] Luwuk Lengkuas	583 233	568 644	700 873
[004] Tumbang Kajuei	577 857	572 325	615 174
[005] Luwuk Kantor	558 361	558 113	552 322
[006] Tumbang Bunut	556 976	600 154	558 853
[008] Tumbang Jutuh	566 539	563 236	596 274
[009] Linau	565 594	610 114	542 166
[010] Tumbang Baringei	581 707	571 314	554 804
[011] Tumbang Malahoi	601 167	565 516	603 896
[015] Jakatan Raya	-	-	-
[016] Bereng Baru	559 347	551 378	496 987
[017] Bereng Malaka	572 731	553 607	521 880
[020] Karya Bakti	568 142	555 342	528 107
[021] UPT Tumbang Jutuh SP 2	-	-	-
Rungan	7 411 975	7 360 198	7 252 095

Sumber/*Source*: Badan Pemberdayaan Masyarakat dan Desa Kabupaten Gunung Mas/*Community and Village Empowerment Agency of Gunung Mas Regency*

GOVERNMENT

Tabel 2.3.2 Besarnya Dana Desa (DD) di Kecamatan Rungan (Ribu Rupiah), 2017-2019 /Number of Village Budget in Rungan Subdistrict (Thousand Rupiahs), 2017-2019

Kelurahan/Desa Kelurahan/Village	2017	2018	2019
(1)	(2)	(3)	(4)
[001] Parempei	760 778	715 626	817 645
[002] Talangkah	760 259	703 367	799 900
[003] Luwuk Lengkuas	816 918	868 562	1 041 491
[004] Tumbang Kajuei	802 971	770 859	899 691
[005] Luwuk Kantor	778 207	757 311	878 424
[006] Tumbang Bunut	781 813	767 208	893 960
[008] Tumbang Jutuh	794 299	780 740	911 969
[009] Linau	774 629	727 091	834 901
[010] Tumbang Baringei	779 719	713 135	814 988
[011] Tumbang Malahoi	808 062	776 003	903 639
[015] Jakatan Raya	-	-	-
[016] Bereng Baru	764 140	708 055	806 579
[017] Bereng Malaka	754 631	680 746	838 528
[020] Karya Bakti	768 002	721 110	824 444
[021] UPT Tumbang Jutuh SP 2	-	-	-
Rungan	10 144 428	9 689 813	11 266 159

Sumber/Source: Badan Pemberdayaan Masyarakat dan Desa Kabupaten Gunung Mas/Community and Village Empowerment Agency of Gunung Mas Regency

JUMLAH PENDUDUK

yang tinggal di Kecamatan Rungan sebanyak 12.205 jiwa.
Sebanyak 53% penduduk berjenis kelamin Laki-laki.



Terdapat sebanyak 3.429 Keluarga yang tinggal
di Kecamatan Rungan. Rata-rata terdapat 3 orang
dalam satu keluarga



PENJELASAN TEKNIS

1. **Sumber utama data kependudukan** adalah sensus penduduk yang dilaksanakan setiap sepuluh tahun sekali. Sensus penduduk telah dilaksanakan sebanyak enam kali sejak Indonesia merdeka, yaitu tahun 1961, 1971, 1980, 1990, 2000, dan 2010.

Di dalam sensus penduduk, pencacahan dilakukan terhadap seluruh penduduk yang berdomisili di wilayah teritorial Indonesia termasuk warga negara asing kecuali anggota korps diplomatik negara sahabat beserta keluarganya.

Metode pengumpulan data dalam sensus dilakukan dengan wawancara antara petugas sensus dengan responden dan juga melalui *e-census*. Pencatatan penduduk menggunakan konsep usual residence, yaitu konsep di mana penduduk biasa bertempat tinggal. Bagi penduduk yang bertempat tinggal tetap dicacah di mana mereka biasa tinggal, sedangkan untuk penduduk yang tidak bertempat tinggal tetap dicacah di tempat di mana mereka ditemukan petugas sensus pada malam ‘Hari Sensus’. Termasuk penduduk yang tidak bertempat tinggal tetap adalah tuna wisma, awak kapal berbendera

TECHNICAL NOTES

1. *The main source of demographic data is population census, which is conducted every ten years. Population Census has been conducted six times since Indonesia’s independence: 1961, 1971, 1980, 1990, 2000, and 2010.*

The population census enumerates all residents who domicile in the entire territory of Indonesia including foreign citizens except the diplomatic corps members and their families.

The method of data collection in a population census involves interviewing respondents and conducting e-census. Enumeration of the population uses the concept of “usual residence”, which is the concept of “places where people usually live”. De jure was applied to the permanent residents, while de facto was applied to non-permanent residents. The permanent residents were enumerated in place where they normally live, the non-permanent residents were enumerated where they were found by the enumerators, on the night of ‘Census Date’. The non permanent residents include homeless people, ship crew, boat people, remote area

POPULATION

Indonesia, penghuni perahu/rumah apung, masyarakat terpencil/terasing, dan pengungsi. Bagi mereka yang mempunyai tempat tinggal tetap dan sedang bepergian ke luar wilayah lebih dari enam bulan, tidak dicacah di tempat tinggalnya, tetapi dicacah di tempat tujuannya. Untuk tahun yang tidak dilaksanakan sensus penduduk, data kependudukan diperoleh dari hasil proyeksi penduduk. Proyeksi penduduk merupakan suatu perhitungan ilmiah yang didasarkan pada asumsi dari komponen-komponen perubahan penduduk, yaitu kelahiran, kematian, dan migrasi. Proyeksi penduduk Indonesia 2010–2035 menggunakan data dasar penduduk hasil SP2010.

2. **Penduduk Indonesia** adalah semua orang yang berdomisili di wilayah teritorial Indonesia selama 6 bulan atau lebih dan atau mereka yang berdomisili kurang dari 6 bulan tetapi bertujuan menetap.
3. **Laju pertumbuhan penduduk** adalah angka yang menunjukkan persentase penambahan penduduk dalam jangka waktu tertentu.
4. **Kepadatan penduduk** adalah rasio banyaknya penduduk per kilometer persegi.

community, and internally displaced persons. Those who had permanent residence and had been travelling away from their home for six months or more were not enumerated in their permanent place, but in the place where they were during the census.

For the periods where the population census is not conducted, population projection is done to estimate population during those years. The population projection is an estimate based on the demographic components, such as birth, death, and migration. Indonesia's 2010–2035 population projection used the 2010 Population Census as the base population.

2. **The population of Indonesia** are all residents of the entire territory of Indonesia who have stayed for six months or longer, and those who intended to stay more than six months even though their length of stay is less than six months.
3. **The growth rate of population** is the number that show percentage of population growth within a specified period.
4. **Population density** is ratio of population per square kilometer.

5. **Rasio jenis kelamin** adalah perbandingan antara penduduk laki-laki dan penduduk perempuan pada suatu wilayah dan waktu tertentu. Biasanya dinyatakan dengan banyaknya penduduk laki-laki untuk 100 penduduk perempuan.
6. **Distribusi penduduk** adalah pola persebaran penduduk di suatu wilayah, baik berdasarkan batas-batas geografis maupun berdasarkan batas-batas administrasi pemerintahan.
7. **Komposisi penduduk** adalah pola persebaran penduduk menurut karakteristiknya, contoh: penduduk menurut kelompok umur, penduduk menurut jenis kelamin.
8. **Rumah tangga** adalah seseorang atau sekelompok orang yang mendiami sebagian atau seluruh bangunan fisik/sensus dan biasanya tinggal bersama serta pengelolaan makan dari satu dapur. Yang dimaksud makan dari satu dapur adalah jika pengurusan kebutuhan sehari-harinya dikelola bersama-sama menjadi satu.
9. **Anggota rumah tangga** adalah semua orang yang biasanya bertempat tinggal di suatu rumah tangga, baik yang berada di rumah pada waktu pencacahan maupun yang sementara tidak ada.
5. **Sex ratio** is the ratio of males population to females population in a given area and time, usually expressed as the number of males for every 100 females.
6. **Population distribution** is the pattern of population distribution in an area, either by geographic boundaries or by government administrative boundaries.
7. **Population composition** is the pattern of population distribution by its characteristics, example: population by age group, population by sex.
8. **Household** is an individual or group of people living in a physical/census building unit or part of it and usually commit on a common provision for food and other essentials of living. Common provision for food means one organising daily needs for all of household members.
9. **Household member** are those who usually lives in a household regardless of their location at the time of enumeration.

POPULATION

10. **Rata-rata anggota rumah tangga** adalah angka yang menunjukkan rata-rata jumlah anggota rumah tangga per rumah tangga.
10. **Average household size** is the average number of household members per household.

<https://gumaskab.bps.go.id>

Gambar 3 Persentase Penduduk Kecamatan Rungan Menurut Desa/Kelurahan (persen), 2018/Percentage of Rungan Population by Village/Kelurahan (percent), 2018



Sumber/Source: BPS-Proyeksi Penduduk Indonesia 2015-2045/BPS-Statistics Indonesia, Indonesia Projection 2015-2045

POPULATION

3. PENDUDUK/POPULATION

Tabel 3.1 Jumlah Penduduk dan Pertumbuhan Penduduk Menurut Kelurahan/Desa di Kecamatan Rungan 2010, 2017, dan 2018/*Population and Population Growth Rate by Kelurahan/Village in Rungan Subdistrict 2010, 2017, and 2018*

Kelurahan/Desa Kelurahan/Village	Jumlah Penduduk Population			Persentase Pertumbuhan Penduduk Population Growth Rate (%)	
	2010	2017	2018	2010-2018	2017-2018
(1)	(2)	(3)	(4)	(5)	(6)
[001] Parempei	202	218	218	0,96	0,00
[002] Talangkah	206	223	223	1,00	0,00
[003] Luwuk Lengkuas	728	784	789	1,01	0,64
[004] Tumbang Kajuei	466	502	505	1,01	0,60
[005] Luwuk Kantor	232	250	253	1,09	1,20
[006] Tumbang Bunut	420	452	455	1,01	0,66
[008] Tumbang Jutuh	827	890	898	1,03	0,90
[009] Linau	608	654	658	0,99	0,61
[010] Tumbang Baringei	817	880	885	1,00	0,57
[011] Tumbang Malahoi	1 565	1 380	1 391	(1,46)	0,80
[015] Jakatan Raya	2 231	2 403	2 417	1,01	0,58
[016] Bereng Baru	257	277	278	0,99	0,36
[017] Bereng Malaka	407	438	441	1,01	0,68
[020] Karya Bakti	688	741	745	1,00	0,54
[021] UPT Tumbang Jutuh SP 2
Rungan	9 654	10 092	10 156	0,64	0,63

Sumber/Source: ¹ BPS, Sensus Penduduk (SP) 2010 /BPS-Statistics Indonesia, 2010 Population Census

² BPS-Proyeksi Penduduk Indonesia 2015-2045/BPS-Statistics Indonesia, Indonesia Projection 2015-2045

Tabel 3.2 Jumlah Penduduk, Luas Wilayah, dan Kepadatan Penduduk Menurut Kelurahan/Desa di Kecamatan Rungan, 2018/*Number of Populations, Areas, and The Density Population by Kelurahan/Village in Rungan Subdistrict, 2018*

Kelurahan/Desa <i>Kelurahan/Village</i>	Jumlah Penduduk <i>Number of Population</i>	Luas Wilayah <i>Area</i>	Kepadatan Penduduk <i>Density Population</i>
(1)	(2)	(3)	(4)
[001] Parempei	218	52	4,19
[002] Talangkah	223	23	9,70
[003] Luwuk Lengkuas	789	90	8,77
[004] Tumbang Kajuei	505	100	5,05
[005] Luwuk Kantor	253	62	4,08
[006] Tumbang Bunut	455	34	13,38
[008] Tumbang Jutuh	898	22	40,82
[009] Linau	658	45	14,62
[010] Tumbang Baringei	885	87	10,17
[011] Tumbang Malahoi	1 391	42	33,12
[015] Jakatan Raya	2 417	40	60,43
[016] Bereng Baru	278	31	8,97
[017] Bereng Malaka	441	41	10,76
[020] Karya Bakti	745	41	18,17
[021] UPT Tumbang Jutuh SP 2
Rungan	10 156	710	14,3

Sumber/Source: BPS-Proyeksi Penduduk Indonesia 2015-2045/*BPS-Statistics Indonesia, Indonesia Projection 2015-2045*

POPULATION

Tabel 3.3 Jumlah Rumah Tangga dan Rata-Rata Penduduk per Rumah Tangga Menurut Menurut Kelurahan/Desa di Kecamatan Rungan, 2018/*Number of Household and The Average of Population in Every Household by Kelurahan/Village in Rungan Subdistrict, 2018*

Kelurahan/Desa Kelurahan/Village	Rumah Tangga Household	Rata-Rata Penduduk per Rumah Tangga Average of Population in Every Household
(1)	(2)	(3)
[001] Parempoi	64	3,4
[002] Talangkah	63	3,5
[003] Luwuk Lengkuas	210	3,8
[004] Tumbang Kajuei	137	3,7
[005] Luwuk Kantor	58	4,4
[006] Tumbang Bunut	136	3,3
[008] Tumbang Jutuh	177	5,1
[009] Linau	134	4,9
[010] Tumbang Baringei	188	4,7
[011] Tumbang Malahoi	348	4,0
[015] Jakatan Raya	712	3,4
[016] Bereng Baru	73	3,8
[017] Bereng Malaka	207	2,1
[020] Karya Bakti	252	3,0
[021] UPT Tumbang Jutuh SP 2
Rungan	2 759	3,7

Sumber/Source: BPS-Proyeksi Penduduk Indonesia 2015-2045/BPS-Statistics Indonesia, Indonesia Projection 2015-2045

Tabel 3.4 Jumlah Penduduk Laki-Laki dan Perempuan serta Rasio Jenis Kelamin Menurut Kelurahan/Desa di Kecamatan Rungan, 2018/*Number of Male and Female Populations also The Sex Ratio by Kelurahan/Village in Rungan Subdistrict, 2018*

Kelurahan/Desa <i>Kelurahan/Village</i>	Laki-Laki <i>Male</i>	Perempuan <i>Female</i>	Jumlah <i>Total</i>	Rasio Jenis Kelamin <i>Sex Ratio</i>
(1)	(2)	(3)	(4)	(5)
[001] Parempei	119	99	218	120
[002] Talangkah	116	107	223	108
[003] Luwuk Lengkuas	416	373	789	112
[004] Tumbang Kajuei	271	234	505	116
[005] Luwuk Kantor	138	115	253	120
[006] Tumbang Bunut	251	204	455	123
[008] Tumbang Jutuh	479	419	898	114
[009] Linau	323	335	658	96
[010] Tumbang Baringei	456	429	885	106
[011] Tumbang Malahoi	746	645	1 391	116
[015] Jakatan Raya	1 262	1 155	2 417	109
[016] Bereng Baru	144	134	278	107
[017] Bereng Malaka	293	148	441	198
[020] Karya Bakti	384	361	745	106
[021] UPT Tumbang Jutuh SP 2
Rungan	5 398	4 758	10 156	113

Sumber/Source: BPS-Proyeksi Penduduk Indonesia 2015-2045/*BPS-Statistics Indonesia, Indonesia Projection 2015-2045*

POPULATION

Tabel 3.5 Jumlah Penduduk Menurut Kelompok Umur dan Jenis Kelamin di Kecamatan Rungan, 2018/*Number of Populations by Age Group and Sex in Rungan Subdistrict, 2018*

Kelompok Umur <i>Age Group</i>	Jenis Kelamin/ <i>Sex</i>		Jumlah <i>Total</i>
	Laki-Laki <i>Male</i>	Perempuan <i>Female</i>	
(1)	(2)	(3)	(4)
0-4	501	506	1 007
5-9	525	492	1 017
10-14	565	477	1 042
15-19	521	472	993
20-24	491	405	896
25-29	477	411	888
30-34	411	356	767
35-39	429	330	759
40-44	371	334	705
45-49	318	252	570
50-54	236	247	483
55-59	199	181	380
60-64	158	129	287
65-69	105	73	178
70-74	45	52	97
75+	46	41	87
Rungan	5 398	4 758	10 156

Sumber/*Source*: BPS-Proyeksi Penduduk Indonesia 2015-2045/*BPS-Statistics Indonesia, Indonesia Projection 2015-2045*

JUMLAH PERSALINAN

yang terjadi di Kecamatan Rungan selama Tahun 2019 adalah sebanyak 238. Dan terdapat 1 kematian bayi saat persalinan di Tahun 2019.



Malnutrition

Serving Size oz.
Serving Per Container

Amount Per Serving:

Calories	Calories From Fat	% Daily value*
Air Susu Ibu		Kurang
Pola Makan		Buruk
Nutrisi		Kurang

*Percent Daily values are based on a 2000 calorie diet. Your daily values may be higher or lower depending on you calorie needs.



Pada Tahun 2019, terdapat 60 kasus malnutrisi atau gizi kurang pada bayi/balita di Kecamatan Rungan

PENJELASAN TEKNIS

1. **Jalur Pendidikan di Indonesia** terdiri atas 1) pendidikan formal, 2) pendidikan nonformal, dan 3) pendidikan informal yang ketiganya dapat saling melengkapi dan memperkaya (Undang-Undang No. 20 Tahun 2013 tentang Sistem Pendidikan Nasional).
2. **Jenjang Pendidikan Formal** terdiri atas pendidikan dasar, pendidikan menengah, dan pendidikan tinggi. Jenis pendidikan yang diajarkan mencakup pendidikan umum, kejuruan, akademik, profesi, vokasi, keagamaan, dan khusus.
 - a. Pendidikan Dasar berbentuk Sekolah Dasar (SD) dan Madrasah Ibtidaiyah (MI) atau bentuk lain yang sederajat serta Sekolah Menengah Pertama (SMP) dan Madrasah Tsanawiyah (MTs), atau bentuk lain yang sederajat.
 - b. Pendidikan Menengah berbentuk Sekolah Menengah Atas (SMA), Madrasah Aliyah (MA), Sekolah Menengah Kejuruan (SMK), dan Madrasah Aliyah Kejuruan (MAK), atau bentuk lain yang sederajat.
 - c. Pendidikan Tinggi merupakan jenjang pendidikan setelah pendidikan menengah yang

TECHNICAL NOTES

1. **The Education System in Indonesia** consists of 1) a formal education, 2) non-formal education, and 3) informal education that all three can be complementary and enriching (Law No. 20 Year 2013 about The National Education System).
2. **The Formal Education Level** consists of primary education, secondary education, and high education. The kind of education that taught consists of general education, vocational, academic, professional, religious, and specific education.
 - a. The Primary Education consists of Elementary School and Islamic Elementary School or other equivalent forms and Junior High School and MTs, or other equivalent forms.
 - b. The Secondary Education consists of the senior high school, MA, Vocational School, and Vocational Madrasah Aliyah, or other equivalent forms.
 - c. The High Education consists of the education level after the secondary education that consists of diplomas, bachelor, master, specialist, and doctoral degrees that are

mencakup program pendidikan diploma, sarjana, magister, spesialis, dan doktor yang diselenggarakan oleh perguruan tinggi. Perguruan tinggi dapat berbentuk akademi, politeknik, sekolah tinggi, institut, atau universitas.

3. **Rumah Sakit** adalah tempat pemeriksaan dan perawatan kesehatan, biasanya berada di bawah pengawasan dokter/tenaga medis, yang melayani penderita yang sakit untuk berobat rawat jalan atau rawat inap.
4. **Rumah Sakit Bersalin** adalah rumah sakit khusus untuk persalinan, dilengkapi pelayanan spesialis pemeriksaan kehamilan, persalinan, rawat inap dan rawat jalan ibu dan anak yang berada di bawah pengawasan dokter spesialis kandungan.
5. **Rumah Bersalin** adalah sarana pelayanan kesehatan dengan izin sebagai rumah bersalin, dilengkapi pelayanan pemeriksaan kehamilan, persalinan serta pemeriksaan ibu dan anak yang berada di bawah pengawasan bidan senior.
6. **Poliklinik** adalah sarana kesehatan yang dipakai untuk pelayanan berobat jalan, biasanya berada di

held by the college. The colleges can be academy, polytechnic, high school, institute, or university.

3. **Hospital** is a place for health check, usually controlled/supervised by doctors/medical personnel to serve the ill patients to get outpatient or inpatient treatment services.
4. **Maternity Hospital** is a specialized hospital for childbirth, has specialist inspection service to pregnancy, childbirth, hospitalization and outpatient for mothers and children that is under the supervision of an obstetrician.
5. **Maternity House** is health care facility with a license as a maternity house, equipped with prenatal care, childbirth and examination of mothers and children which is under the supervision of a senior midwife.
6. **Polyclinic** is a health facility in which to get outpatient services, usually under the control of doctor/medical personnel.

bawah pengawasan dokter/tenaga medis.

7. **Puskesmas (Pusat Kesehatan Masyarakat)** adalah unit pelaksana teknis dinas kesehatan kabupaten/kota yang mempunyai fungsi utama sebagai penyelenggara pelayanan kesehatan tingkat pertama. Wilayah kerja puskesmas maksimal adalah satu kecamatan dan untuk dapat menjangkau wilayah kerjanya, puskesmas mempunyai jaringan pelayanan yang meliputi unit Puskesmas Pembantu (Pustu), unit Puskesmas Keliling (Puskel), dan unit bidan desa/komunitas (Peraturan Menteri Kesehatan RI No. 75 Tahun 2014 Tentang Pusat Kesehatan Masyarakat).
7. ***Public Health Center** is technical implementation unit of regency health department that have the primary function as a first-level health care providers. The working area standard of public health center is one district and to reach their working areas, public health centers have a service network covering subsidiary of public health center, mobile public health center units, and midwife units (Regulation of the Minister of Health of Indonesia Number 75 Year 2014 about Public Health Center).*
8. **Apotek** adalah suatu tempat tertentu yang digunakan untuk melakukan pekerjaan kefarmasian, dan penyaluran/penjualan obat atau bahan farmasi dan perbekalan kesehatan lainnya kepada masyarakat yang dikelola oleh tenaga apoteker (Peraturan Menteri Kesehatan RI No. 1332 Tahun 2002 Tentang Perubahan Atas Peraturan Menteri Kesehatan RI No. 922/MENKES/PER/X/1993 Tentang Ketentuan dan Tata Cara Pemberian Izin Apotek).
8. ***Pharmacy** is a certain place used to carry out pharmaceutical work, and distribution/sale of drugs or pharmaceutical substances and other medical supplies to the public which is managed by pharmacists. (Regulation of the Minister of Health of the Republic of Indonesia No. 1332 of 2002 concerning Amendments to the Regulation of the Minister of Health of the Republic of Indonesia No. 922 / MENKES / PER / X / 1993 concerning Provisions and Procedures for Granting Pharmacy Licenses).*

9. **Angkutan umum yang utama** merupakan angkutan umum yang biasa/paling banyak digunakan oleh warga desa/kelurahan. Jika untuk mencapai lokasi yang ditentukan harus berganti-ganti angkutan umum, maka yang dipilih sebagai angkutan umum yang utama adalah angkutan umum yang paling panjang jarak tempuhnya.

10. **Toko/warung kelontong** adalah bangunan yang berfungsi sebagai tempat usaha di bangunan tetap untuk menjual barang keperluan sehari-hari secara eceran, tidak mempunyai sistem pelayanan mandiri yang dikelola oleh satu penjual.

Penjelasan:

1. Toko yang terdapat di dalam pasar, tidak dicatat sebagai toko.
2. Toko yang terdapat di kelompok pertokoan, dicatat sebagai toko.

11. **Sistem peringatan dini bencana alam** adalah serangkaian kegiatan pemberian peringatan sesegera mungkin kepada masyarakat tentang kemungkinan terjadinya bencana alam pada suatu tempat oleh lembaga yang berwenang. Sistem peringatan dini bencana alam yang dimaksud di sini misalnya peringatan dini terhadap warga mengenai status ketinggian pintu air,

9. *The main public transportation is public transportation which is usually / mostly used by villagers / kelurahan. If to reach the specified location you have to alternate public transportation, then the one chosen as the main public transportation is the public transportation with the longest distance traveled.*

10. *A shop / grocery shop is a building that functions as a place of business in a permanent building to sell daily necessities at retail, does not have an independent service system that is managed by one seller.*

Explanation:

- a. *A shop located in a market is not recorded as a shop.*
- b. *A shop that is located in a shopping group is recorded as a shop.*

11. *Natural disaster early warning system is a series of activities to provide immediate warning to the public regarding the possibility of a natural disaster occurring in a place by an authorized institution. Natural disaster early warning system referred to here, for example, early warning to residents regarding the status of the height of the floodgates, the status of the*

status gunung, dsb, yang disampaikan melalui kentongan, pemberitahuan dengan *loud speaker*, dan lainnya.

Penjelasan: Pemberian peringatan status bencana melalui *Short Messages Service (SMS), What's App(WA),Line*,dsb., yang diberikan kepada warga yang berada pada lokasi berisiko terkena bencana, dicatat sebagai sistem peringatan dini bencana alam.

mountains, etc., which are conveyed through Kentongan, notification by loud speaker, and others.

Explanation:

Warning of disaster status through Short Messages Service (SMS), What's App (WA), Line, etc., which is given to residents who are at risk of being affected by a disaster, is recorded as an early warning system for natural disasters.

- 12. **Peristiwa tindak pidana yang dilaporkan** ialah setiap peristiwa yang diterima kepolisian dari laporan masyarakat, atau peristiwa dimana pelakunya tertangkap tangan oleh kepolisian.
- 13. **Jumlah tindak pidana** menggambarkan jumlah kasus tindak pidana yang terjadi pada Rungan waktu tertentu.
- 14. **Persentase penyelesaian tindak pidana**

12. **Reported crime incidence** includes all criminal cases reported and received by police office, and all crimes caught by police.

13. **Crime total** refers to the number of criminal cases occurring during a given period.

14. **Crime clearance rate**

$$= \frac{\text{Jumlah tindak pidana yang diselesaikan}}{\text{Jumlah peristiwa tindak pidana yang dilaporkan}} \times 100\%$$

$$= \frac{\text{Number of cleared criminal cases}}{\text{Number of reported criminal cases}} \times 100\%$$

Persentase penyelesaian peristiwa tindak pidana menyatakan persentase penyelesaian tindak pidana oleh polisi. Suatu tindak

Crime clearence rate refers to percentage of crime clearance by police. A criminal case is categorized as a cleared case by police,

SOCIAL

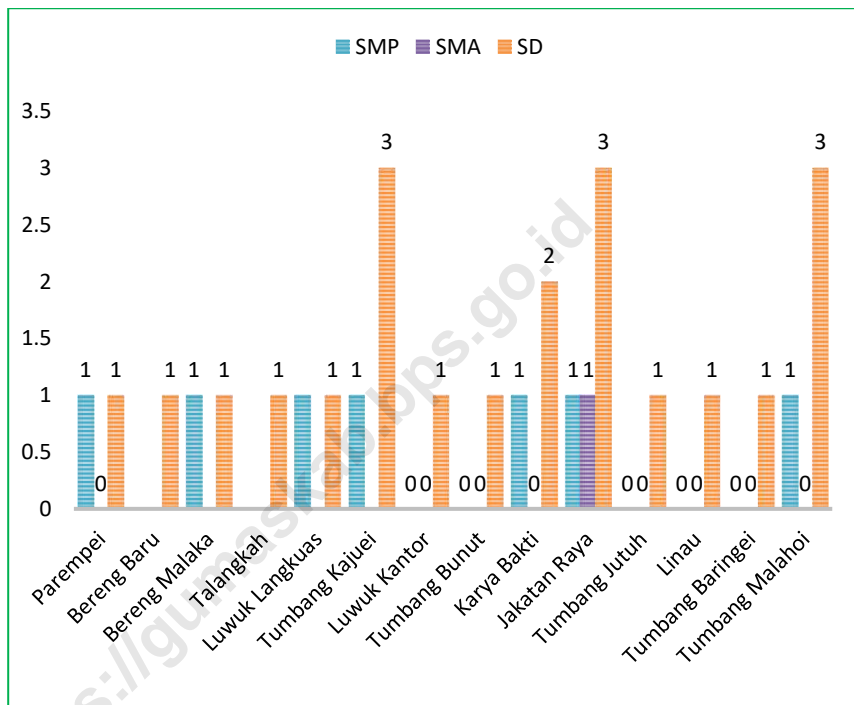
pidana dinyatakan sebagai kasus yang selesai di tingkat kepolisian, apabila:

- a. berkas perkaranya sudah siap untuk diserahkan atau telah diserahkan kepada kejaksaan;
- b. dalam hal delik aduan, pengaduannya dicabut dalam tenggang waktu yang telah ditentukan menurut undang-undang;
- c. telah diselesaikan oleh kepolisian berdasarkan azas *plichtmatigheid* (kewajiban berdasarkan kewenangan hukum);
- d. kasus yang dimaksud tidak termasuk kompetensi kepolisian;
- e. tersangka meninggal dunia;
- f. kasus kadaluwarsa.

if:

- a. *All documents are ready to submit or already submitted to justice court;*
- b. *In the case of attense that warrants complaint, the complaint was withdraw within a given period state in the law;*
- c. *The case was cleared by police based on the principle of *plichtmatigheid* (obligation on the basis of law outhority);*
- d. *The case was not the responsibility of police office;*
- e. *The suspect died;*
- f. *The case was out of date.*

Gambar 4 Jumlah Sekolah di Kecamatan Rungan Menurut Jenjang Pendidikan, 2019/2020/Number of Schools in Rungan Subdistrict by Educational Level, 2019/2020



Sumber/Source: <http://dapo.dikdasmen.kemdikbud.go.id> diakses pada 26 September 2020, Data Semester Ganjil/<http://dapo.dikdasmen.kemdikbud.go.id> accessed on 26 September 2020, Odd Semester Data

SOCIAL

4. SOSIAL/SOCIAL

4.1 PENDIDIKAN/EDUCATION

Tabel 4.1.1 Kelurahan/Desa¹ yang Memiliki Fasilitas Sekolah Menurut Kelurahan/Desa dan Tingkat Pendidikan di Kecamatan Rungan, 2014 dan 2019/*Villages¹/Kelurahan Having Educational Facilities by Kelurahan/Villages and Educational Level in Rungan Subdistrict, 2014 and 2019*

Kelurahan/Desa Kelurahan/Village	SD Primary School		SMP Junior High School		SMA Senior High School	
	2014	2019	2014	2019	2014	2019
	(1)	(2)	(3)	(4)	(5)	(6)
[001] Parempei	✓	✓	✓	✓	-	-
[002] Talangkah	✓	✓	-	-	-	-
[003] Luwuk Lengkuas	✓	✓	✓	✓	-	-
[004] Tumbang Kajuei	✓	✓	✓	✓	-	-
[005] Luwuk Kantor	✓	✓	-	-	-	-
[006] Tumbang Bunut	✓	✓	-	-	-	-
[008] Tumbang Jutih	✓	✓	✓	✓	✓	✓
[009] Linau	✓	✓	-	-	-	-
[010] Tumbang Baringei	✓	✓	-	-	-	-
[011] Tumbang Malahoi	✓	✓	✓	✓	-	-
[015] Jakatan Raya	✓	✓	✓	✓	-	-
[016] Bereng Baru	✓	✓	-	-	-	-
[017] Bereng Malaka	✓	✓	✓	✓	-	-
[020] Karya Bakti	✓	✓	✓	✓	-	-
[021] UPT Tumbang Jutih SP 2	-	-	-	-	-	-
Rungan						

Lanjutan Tabel/*Continued Table 4.1.1*

Kelurahan/Desa <i>Kelurahan/Village</i>	SMK <i>Vocational School</i>		Perguruan Tinggi <i>University</i>	
	2014	2019	2014	2019
(1)	(8)	(9)	(10)	(11)
[001] Parempei	-	-	-	-
[002] Talangkah	-	-	-	-
[003] Luwuk Lengkuas	-	-	-	-
[004] Tumbang Kajuei	-	-	-	-
[005] Luwuk Kantor	-	-	-	-
[006] Tumbang Bunut	-	-	-	-
[008] Tumbang Jutuh	-	-	-	-
[009] Linau	-	-	-	-
[010] Tumbang Baringei	-	-	-	-
[011] Tumbang Malahoi	-	-	-	-
[015] Jakatan Raya	-	-	-	-
[016] Bereng Baru	-	-	-	-
[017] Bereng Malaka	-	-	-	-
[020] Karya Bakti	-	-	-	-
[021] UPT Tumbang Jutuh SP 2	-	-	-	-
Rungan				

Catatan/Note: ¹ Termasuk Unit Permukiman Transmigrasi (UPT)/*Include Transmigration Settlement Unit*

Sumber/Source: BPS, Pendataan Potensi Desa (Podes)/*BPS-Statistics Indonesia, Village Potential Data Collection*

SOCIAL

Tabel 4.1.2 Jumlah Sekolah, Guru, dan Murid Taman Kanak-Kanak (TK) di Bawah Kementerian Pendidikan dan Kebudayaan Menurut Kelurahan/Desa di Kecamatan Rungan, 2019/2020/*Number of Schools, Teachers, and Pupils in Kindergarten Under The Ministry of Education and Culture by Kelurahan/Village in Rungan Subdistrict, 2019/2020*

Kelurahan/Desa <i>Kelurahan/Village</i>	Sekolah/Schools		
	Negeri <i>Public</i>	Swasta <i>Private</i>	Jumlah <i>Total</i>
(1)	(2)	(3)	(4)
[001] Parempei	-	1	1
[002] Talangkah	-	-	-
[003] Luwuk Lengkuas	-	-	-
[004] Tumbang Kajuei	-	1	1
[005] Luwuk Kantor	-	-	-
[006] Tumbang Bunut	-	1	1
[008] Tumbang Jutuh	1	1	2
[009] Linau	-	1	1
[010] Tumbang Baringei	-	1	1
[011] Tumbang Malahoi	-	2	2
[015] Jakatan Raya	-	1	1
[016] Bereng Baru	-	1	1
[017] Bereng Malaka	-	1	1
[020] Karya Bakti	-	-	-
[021] UPT Tumbang Jutuh SP 2
Rungan	1	11	12

Lanjutan Tabel/*Continued Table 4.1.2*

Kelurahan/Desa <i>Kelurahan/Village</i>	Guru ¹ / <i>Teachers</i> ¹		
	Negeri <i>Public</i>	Swasta <i>Private</i>	Jumlah <i>Total</i>
(1)	(5)	(6)	(7)
[001] Parempei	-	3	3
[002] Talangkah	-	-	-
[003] Luwuk Lengkuas	-	-	-
[004] Tumbang Kajuei	-	2	2
[005] Luwuk Kantor	-	-	-
[006] Tumbang Bunut	-	2	2
[008] Tumbang Jutuh	2	2	4
[009] Linau	-	1	1
[010] Tumbang Baringei	-	2	2
[011] Tumbang Malahoi	-	3	3
[015] Jakatan Raya	-	3	3
[016] Bereng Baru	-	2	2
[017] Bereng Malaka
[020] Karya Bakti	-	-	-
[021] UPT Tumbang Jutuh SP 2	-	-	-
Rungan	2	20	22

Catatan/Note: ¹ Jumlah guru termasuk kepala sekolah dan guru/*The total of teachers including headmaster and teacher*

Lanjutan Tabel/*Continued Table 4.1.2*

Kelurahan/Desa <i>Kelurahan/Village</i>	Murid/ <i>Students</i>		
	Negeri <i>Public</i>	Swasta <i>Private</i>	Jumlah <i>Total</i>
(1)	(8)	(9)	(10)
[001] Parempei	-	34	34
[002] Talangkah	-	-	-
[003] Luwuk Lengkuas	-	-	-
[004] Tumbang Kajuei	-	17	17
[005] Luwuk Kantor	-	-	-
[006] Tumbang Bunut	-	21	21
[008] Tumbang Jutuh	49	26	75
[009] Linau	-	27	27
[010] Tumbang Baringei	-	37	37
[011] Tumbang Malahoi	-	45	45
[015] Jakatan Raya	-	50	50
[016] Bereng Baru	-	25	25
[017] Bereng Malaka
[020] Karya Bakti	-	-	-
[021] UPT Tumbang Jutuh SP 2	-	-	-
Rungan	49	282	331

Catatan/Note: ¹ Jumlah guru termasuk kepala sekolah dan guru/*The total of teachers including headmaster and teacher*

Sumber/Source: <http://dapo.dikdasmen.kemdikbud.go.id> diakses pada 26 September 2020, Data Semester Ganjil/<http://dapo.dikdasmen.kemdikbud.go.id> accessed on 26 September 2020, Odd Semester Data

Tabel 4.1.3 Jumlah Sekolah, Guru, dan Murid Raudatul Athfal (RA) di Bawah Kementerian Agama Menurut Kelurahan/Desa di Kecamatan Rungan, 2018/2019 dan 2019/2020/Number of Schools, Teachers, and Pupils in Raudatul Athfal (RA) Under The Ministry of Religious Affairs by Kelurahan/Village in Rungan Subdistrict, 2018/2019 and 2019/2020

Kelurahan/Desa Kelurahan/Village	Sekolah/Schools		Guru/Teachers		Murid/Pupils	
	2018/2019	2019/2020	2018/2019	2019/2020	2018/2019	2019/2020
(1)	(2)	(3)	(4)	(5)	(6)	(7)
[001] Parempei	-	-	-	-	-	-
[002] Talangkah	-	-	-	-	-	-
[003] Luwuk Lengkuas	-	-	-	-	-	-
[004] Tumbang Kajuei	-	-	-	-	-	-
[005] Luwuk Kantor	-	-	-	-	-	-
[006] Tumbang Bunut	-	-	-	-	-	-
[008] Tumbang Jutuh	-	-	-	-	-	-
[009] Linau	-	-	-	-	-	-
[010] Tumbang Baringei	-	-	-	-	-	-
[011] Tumbang Malahoi	-	-	-	-	-	-
[015] Jakatan Raya	-	-	-	-	-	-
[016] Bereng Baru	-	-	-	-	-	-
[017] Bereng Malaka	-	-	-	-	-	-
[020] Karya Bakti	-	-	-	-	-	-
[021] UPT Tumbang Jutuh SP	-	-	-	-	-	-
2						
Rungan	-	-	-	-	-	-

Sumber/Source: Kementerian Agama Kabupaten Gunung Mas, Data Semester Ganjil/Ministry of Religious Affairs of Gunung Mas Regency, Odd Semester Data

SOCIAL

Tabel 4.1.4 Jumlah Sekolah, Guru, dan Murid Sekolah Dasar (SD) di Bawah Kementerian Pendidikan dan Kebudayaan Menurut Kelurahan/Desa di Kecamatan Rungan, 2019/2020/*Number of Schools, Teachers, and Pupils in Primary Schools Under The Ministry of Education and Culture by Kelurahan/Village in Rungan Subdistrict, 2019/2020*

Kelurahan/Desa <i>Kelurahan/Village</i>	Sekolah/Schools		
	Negeri <i>Public</i>	Swasta <i>Private</i>	Jumlah <i>Total</i>
(1)	(2)	(3)	(4)
[001] Parempei	1	-	1
[002] Talangkah	1	-	1
[003] Luwuk Lengkuas	1	-	1
[004] Tumbang Kajuei	3	-	3
[005] Luwuk Kantor	1	-	1
[006] Tumbang Bunut	1	-	1
[008] Tumbang Jutuh	2	-	2
[009] Linau	1	-	1
[010] Tumbang Baringei	1	-	1
[011] Tumbang Malahoi	3	-	3
[015] Jakatan Raya	2	-	2
[016] Bereng Baru	1	-	1
[017] Bereng Malaka	1	-	1
[020] Karya Bakti	2	-	2
[021] UPT Tumbang Jutuh SP 2
Rungan	21	-	21

Lanjutan Tabel/*Continued Table 4.1.4*

Kelurahan/Desa <i>Kelurahan/Village</i>	Guru ¹ / <i>Teachers</i> ¹		
	Negeri <i>Public</i>	Swasta <i>Private</i>	Jumlah <i>Total</i>
(1)	(2)	(3)	(4)
[001] Parempei	5	-	5
[002] Talangkah	6	-	6
[003] Luwuk Lengkuas	10	-	10
[004] Tumbang Kajuei	16	-	16
[005] Luwuk Kantor	4	-	4
[006] Tumbang Bunut	4	-	4
[008] Tumbang Jutuh	17	-	17
[009] Linau	6	-	6
[010] Tumbang Baringei	11	-	11
[011] Tumbang Malahoi	22	-	22
[015] Jakatan Raya	16	-	16
[016] Bereng Baru	7	-	7
[017] Bereng Malaka	7	-	7
[020] Karya Bakti	11	-	11
[021] UPT Tumbang Jutuh SP 2
Rungan	142	-	142

Catatan/Note: ¹ Jumlah guru termasuk kepala sekolah dan guru/*The total of teachers including headmaster and teacher*

Lanjutan Tabel/Continued Table 4.1.4

Kelurahan/Desa <i>Kelurahan/Village</i>	Murid/Students		
	Negeri <i>Public</i>	Swasta <i>Private</i>	Jumlah <i>Total</i>
(1)	(2)	(3)	(4)
[001] Parempei	46	-	46
[002] Talangkah	34	-	34
[003] Luwuk Lengkuas	90	-	90
[004] Tumbang Kajuei	112	-	112
[005] Luwuk Kantor	23	-	23
[006] Tumbang Bunut	34	-	34
[008] Tumbang Jutuh	229	-	229
[009] Linau	124	-	124
[010] Tumbang Baringei	98	-	98
[011] Tumbang Malahoi	144	-	144
[015] Jakatan Raya	166	-	166
[016] Bereng Baru	64	-	64
[017] Bereng Malaka	82	-	82
[020] Karya Bakti	69	-	69
[021] UPT Tumbang Jutuh SP 2
Rungan	1 315	-	1 315

Catatan/Note: ¹ Jumlah guru termasuk kepala sekolah dan guru/*The total of teachers including headmaster and teacher*

Sumber/Source: <http://dapo.dikdasmen.kemdikbud.go.id> diakses pada 26 September 2020, Data Semester Ganjil/<http://dapo.dikdasmen.kemdikbud.go.id> accessed on 26 September 2020, Odd Semester Data

Tabel 4.1.5 Jumlah Sekolah, Guru, dan Murid Madrasah Ibtidaiyah (MI) di Bawah Kementerian Agama Menurut Kelurahan/Desa di Kecamatan Rungan, 2018/2019 dan 2019/2020/Number of Schools, Teachers, and Pupils in Madrasah Ibtidaiyah (MI) Under The Ministry of Religious Affairs by Kelurahan/Village in Rungan Subdistrict, 2018/2019 and 2019/2020

Kelurahan/Desa Kelurahan/Village	Sekolah/School					
	Negeri/Public		Swasta/Private		Jumlah/Total	
	2018/2019	2019/2020	2018/2019	2019/2020	2018/2019	2019/2020
(1)	(2)	(3)	(4)	(5)	(6)	(7)
[001] Parempai	-	-	-	-	-	-
[002] Talangkah	-	-	-	-	-	-
[003] Luwuk Lengkuas	-	-	-	-	-	-
[004] Tumbang Kajuei	-	-	-	-	-	-
[005] Luwuk Kantor	-	-	-	-	-	-
[006] Tumbang Bunut	-	-	-	-	-	-
[008] Tumbang Jutuh	-	-	-	-	-	-
[009] Linau	-	-	-	-	-	-
[010] Tumbang Baringei	-	-	-	-	-	-
[011] Tumbang Malahoi	-	-	-	-	-	-
[015] Jakatan Raya	-	-	-	-	-	-
[016] Bereng Baru	-	-	-	-	-	-
[017] Bereng Malaka	-	-	-	-	-	-
[020] Karya Bakti	-	-	-	-	-	-
[021] UPT Tumbang Jutuh SP 2	-	-	-	-	-	-
Rungan	-	-	-	-	-	-

SOCIAL

Lanjutan Tabel/Continued Table 4.1.5

Kelurahan/Desa Kelurahan/Village	Guru ¹ /Teachers ¹					
	Negeri/Public		Swasta/Private		Jumlah/Total	
	2018/2019	2019/2020	2018/2019	2019/2020	2018/2019	2019/2020
(1)	(8)	(9)	(10)	(11)	(12)	(13)
[001] Parempei	-	-	-	-	-	-
[002] Talangkah	-	-	-	-	-	-
[003] Luwuk Lengkuas	-	-	-	-	-	-
[004] Tumbang Kajuei	-	-	-	-	-	-
[005] Luwuk Kantor	-	-	-	-	-	-
[006] Tumbang Bunut	-	-	-	-	-	-
[008] Tumbang Jutuh	-	-	-	-	-	-
[009] Linau	-	-	-	-	-	-
[010] Tumbang Baringei	-	-	-	-	-	-
[011] Tumbang Malahoi	-	-	-	-	-	-
[015] Jakatan Raya	-	-	-	-	-	-
[016] Bereng Baru	-	-	-	-	-	-
[017] Bereng Malaka	-	-	-	-	-	-
[020] Karya Bakti	-	-	-	-	-	-
[021] UPT Tumbang Jutuh SP 2	-	-	-	-	-	-
Rungan	-	-	-	-	-	-

Catatan/Note: ¹ Jumlah guru termasuk kepala sekolah dan guru/The total of teachers including headmaster and teacher

Lanjutan Tabel/Continued Table 4.1.5

Kelurahan/Desa Kelurahan/Village	Murid/Pupils					
	Negeri/Public		Swasta/Private		Jumlah/Total	
	2018/2019	2019/2020	2018/2019	2019/2020	2018/2019	2019/2020
(1)	(14)	(15)	(16)	(17)	(18)	(19)
[001] Parempei	-	-	-	-	-	-
[002] Talangkah	-	-	-	-	-	-
[003] Luwuk Lengkuas	-	-	-	-	-	-
[004] Tumbang Kajuei	-	-	-	-	-	-
[005] Luwuk Kantor	-	-	-	-	-	-
[006] Tumbang Bunut	-	-	-	-	-	-
[008] Tumbang Jutuh	-	-	-	-	-	-
[009] Linau	-	-	-	-	-	-
[010] Tumbang Baringei	-	-	-	-	-	-
[011] Tumbang Malahoi	-	-	-	-	-	-
[015] Jakatan Raya	-	-	-	-	-	-
[016] Bereng Baru	-	-	-	-	-	-
[017] Bereng Malaka	-	-	-	-	-	-
[020] Karya Bakti	-	-	-	-	-	-
[021] UPT Tumbang Jutuh SP 2	-	-	-	-	-	-
Rungan	-	-	-	-	-	-

Catatan/Note: ¹ Jumlah guru termasuk kepala sekolah dan guru/The total of teachers including headmaster and teacher

Sumber/Source: Kementerian Agama, Data Semester Ganjil/Ministry of Religious Affairs, Odd Semester Data

SOCIAL

Tabel 4.1.6 Jumlah Sekolah, Guru, dan Murid Sekolah Menengah Pertama (SMP) di Bawah Kementerian Pendidikan dan Kebudayaan Menurut Kelurahan/Desa di Kecamatan Rungan, 2019/2020/Number of Schools, Teachers, and Pupils in Junior High Schools Under The Ministry of Education and Culture by Kelurahan/Village in Rungan Subdistrict, 2019/2020

Kelurahan/Desa Kelurahan/Village	Sekolah/Schools		
	Negeri Public	Swasta Private	Jumlah Total
(1)	(2)	(3)	(4)
[001] Parempei	1	-	1
[002] Talangkah	-	-	-
[003] Luwuk Lengkuas	1	-	1
[004] Tumbang Kajuei	1	-	1
[005] Luwuk Kantor	-	-	-
[006] Tumbang Bunut	-	-	-
[008] Tumbang Jutuh	-	-	-
[009] Linau	-	-	-
[010] Tumbang Baringei	-	-	-
[011] Tumbang Malahoi	1	-	1
[015] Jakatan Raya	1	1	2
[016] Bereng Baru	-	-	-
[017] Bereng Malaka	1	-	1
[020] Karya Bakti	1	-	1
[021] UPT Tumbang Jutuh SP 2	-	-	-
Rungan	7	1	8

Lanjutan Tabel/*Continued Table 4.1.6*

Kelurahan/Desa <i>Kelurahan/Village</i>	Guru ¹ / <i>Teachers</i> ¹		
	Negeri <i>Public</i>	Swasta <i>Private</i>	Jumlah <i>Total</i>
(1)	(5)	(6)	(7)
[001] Parempei	6	-	6
[002] Talangkah	-	-	-
[003] Luwuk Lengkuas	7	-	7
[004] Tumbang Kajuei	6	-	6
[005] Luwuk Kantor	-	-	-
[006] Tumbang Bunut	-	-	-
[008] Tumbang Jutuh	-	-	-
[009] Linau	-	-	-
[010] Tumbang Baringei	-	-	-
[011] Tumbang Malahoi	9	-	9
[015] Jakatan Raya	13	7	20
[016] Bereng Baru	-	-	-
[017] Bereng Malaka	5	-	5
[020] Karya Bakti	5	-	5
[021] UPT Tumbang Jutuh SP 2	-	-	-
Rungan	51	7	58

Catatan/Note: ¹ Jumlah guru termasuk kepala sekolah dan guru/*The total of teachers including headmaster and teacher*

Lanjutan Tabel/Continued Table 4.1.6

Kelurahan/Desa Kelurahan/Village	Murid/Students		
	Negeri Public	Swasta Private	Jumlah Total
(1)	(8)	(9)	(10)
[001] Parempei	27	-	27
[002] Talangkah	-	-	-
[003] Luwuk Lengkuas	79	-	79
[004] Tumbang Kajuei	45	-	45
[005] Luwuk Kantor	-	-	-
[006] Tumbang Bunut	-	-	-
[008] Tumbang Jutuh	-	-	-
[009] Linau	-	-	-
[010] Tumbang Baringei	-	-	-
[011] Tumbang Malahoi	88	-	88
[015] Jakatan Raya	242	50	292
[016] Bereng Baru	-	-	-
[017] Bereng Malaka	33	-	33
[020] Karya Bakti	31	-	31
[021] UPT Tumbang Jutuh SP 2	-	-	-
Rungan	627	73	700

Catatan/Note: ¹ Jumlah guru termasuk kepala sekolah dan guru/The total of teachers including headmaster and teacher

Sumber/Source: <http://dapo.dikdasmen.kemdikbud.go.id> diakses pada 26 September 2020, Data Semester Ganjil/<http://dapo.dikdasmen.kemdikbud.go.id> accessed on 26 September 2020, Odd Semester Data

Tabel 4.1.7 Jumlah Sekolah, Guru, dan Murid Madrasah Tsanawiyah (MTS) di Bawah Kementerian Agama Menurut Kelurahan/Desa di Kecamatan Rungan, 2018/2019 dan 2019/2020/Number of Schools, Teachers, and Pupils in Madrasah Tsanawiyah (MTS) Under The Ministry of Religious Affairs by Kelurahan/Village in Rungan Subdistrict, 2018/2019 and 2019/2020

Kelurahan/Desa Kelurahan/Village	Sekolah/School					
	Negeri/Public		Swasta/Private		Jumlah/Total	
	2018/2019	2019/2020	2018/2019	2019/2020	2018/2019	2019/2020
(1)	(2)	(3)	(4)	(5)	(6)	(7)
[001] Parempai	-	-	-	-	-	-
[002] Talangkah	-	-	-	-	-	-
[003] Luwuk Lengkuas	-	-	-	-	-	-
[004] Tumbang Kajuei	-	-	-	-	-	-
[005] Luwuk Kantor	-	-	-	-	-	-
[006] Tumbang Bunut	-	-	-	-	-	-
[008] Tumbang Jutuh	-	-	-	-	-	-
[009] Linau	-	-	-	-	-	-
[010] Tumbang Baringei	-	-	-	-	-	-
[011] Tumbang Malahoi	-	-	-	-	-	-
[015] Jakatan Raya	-	-	-	-	-	-
[016] Bereng Baru	-	-	-	-	-	-
[017] Bereng Malaka	-	-	-	-	-	-
[020] Karya Bakti	-	-	-	-	-	-
[021] UPT Tumbang Jutuh SP	-	-	-	-	-	-
2						
Rungan	-	-	-	-	-	-

SOCIAL

Lanjutan Tabel/Continued Table 4.1.7

Kelurahan/Desa Kelurahan/Village	Guru ¹ /Teachers ¹					
	Negeri/Public		Swasta/Private		Jumlah/Total	
	2018/2019	2019/2020	2018/2019	2019/2020	2018/2019	2019/2020
(1)	(8)	(9)	(10)	(11)	(12)	(13)
[001] Parempei	-	-	-	-	-	-
[002] Talangkah	-	-	-	-	-	-
[003] Luwuk Lengkuas	-	-	-	-	-	-
[004] Tumbang Kajuei	-	-	-	-	-	-
[005] Luwuk Kantor	-	-	-	-	-	-
[006] Tumbang Bunut	-	-	-	-	-	-
[008] Tumbang Jutuh	-	-	-	-	-	-
[009] Linau	-	-	-	-	-	-
[010] Tumbang Baringei	-	-	-	-	-	-
[011] Tumbang Malahoi	-	-	-	-	-	-
[015] Jakatan Raya	-	-	-	-	-	-
[016] Bereng Baru	-	-	-	-	-	-
[017] Bereng Malaka	-	-	-	-	-	-
[020] Karya Bakti	-	-	-	-	-	-
[021] UPT Tumbang Jutuh SP	-	-	-	-	-	-
2						
Rungan	-	-	-	-	-	-

Catatan/Note: ¹ Jumlah guru termasuk kepala sekolah dan guru/The total of teachers including headmaster and teacher

Lanjutan Tabel/Continued Table 4.1.7

Kelurahan/Desa Kelurahan/Village	Murid/Pupils					
	Negeri/Public		Swasta/Private		Jumlah/Total	
	2018/2019	2019/2020	2018/2019	2019/2020	2018/2019	2019/2020
(1)	(14)	(15)	(16)	(17)	(18)	(19)
[001] Parempei	-	-	-	-	-	-
[002] Talangkah	-	-	-	-	-	-
[003] Luwuk Lengkuas	-	-	-	-	-	-
[004] Tumbang Kajuei	-	-	-	-	-	-
[005] Luwuk Kantor	-	-	-	-	-	-
[006] Tumbang Bunut	-	-	-	-	-	-
[008] Tumbang Jutuh	-	-	-	-	-	-
[009] Linau	-	-	-	-	-	-
[010] Tumbang Baringei	-	-	-	-	-	-
[011] Tumbang Malahoi	-	-	-	-	-	-
[015] Jakatan Raya	-	-	-	-	-	-
[016] Bereng Baru	-	-	-	-	-	-
[017] Bereng Malaka	-	-	-	-	-	-
[020] Karya Bakti	-	-	-	-	-	-
[021] UPT Tumbang Jutuh SP	-	-	-	-	-	-
2						
Rungan	-	-	-	-	-	-

Catatan/Note: ¹ Jumlah guru termasuk kepala sekolah dan guru/The total of teachers including headmaster and teacher

Sumber/Source: Kementerian Agama, Data Semester Ganjil/Ministry of Religious Affairs, Odd Semester Data

SOCIAL

Tabel 4.1.8 Jumlah Sekolah, Guru, dan Murid Sekolah Menengah Atas (SMA) di Bawah Kementerian Pendidikan dan Kebudayaan Menurut Kelurahan/Desa di Kecamatan Rungan, 2019/2020/Number of Schools, Teachers, and Pupils in Senior High Schools Under The Ministry of Education and Culture by Kelurahan/Village in Rungan Subdistrict, 2019/2020

Kelurahan/Desa Kelurahan/Village	Sekolah/Schools		
	Negeri Public	Swasta Private	Jumlah Total
(1)	(2)	(3)	(4)
[001] Parempei	-	-	-
[002] Talangkah	-	-	-
[003] Luwuk Lengkuas	-	-	-
[004] Tumbang Kajuei	-	-	-
[005] Luwuk Kantor	-	-	-
[006] Tumbang Bunut	-	-	-
[008] Tumbang Jutuh	-	-	-
[009] Linau	-	-	-
[010] Tumbang Baringei	-	-	-
[011] Tumbang Malahoi	-	-	-
[015] Jakatan Raya	1	-	1
[016] Bereng Baru	-	-	-
[017] Bereng Malaka	-	-	-
[020] Karya Bakti	-	-	-
[021] UPT Tumbang Jutuh SP 2	-	-	-
Rungan	1	-	1

Lanjutan Tabel/*Continued Table 4.1.8*

Kelurahan/Desa <i>Kelurahan/Village</i>	Guru ¹ / <i>Teachers</i> ¹		
	Negeri <i>Public</i>	Swasta <i>Private</i>	Jumlah <i>Total</i>
(1)	(5)	(6)	(7)
[001] Parempei	-	-	-
[002] Talangkah	-	-	-
[003] Luwuk Lengkuas	-	-	-
[004] Tumbang Kajuei	-	-	-
[005] Luwuk Kantor	-	-	-
[006] Tumbang Bunut	-	-	-
[008] Tumbang Jutuh	-	-	-
[009] Linau	-	-	-
[010] Tumbang Baringei	-	-	-
[011] Tumbang Malahoi	-	-	-
[015] Jakatan Raya	31	-	31
[016] Bereng Baru	-	-	-
[017] Bereng Malaka	-	-	-
[020] Karya Bakti	-	-	-
[021] UPT Tumbang Jutuh SP 2	-	-	-
Rungan	31	-	31

Catatan/Note: ¹ Jumlah guru termasuk kepala sekolah dan guru/*The total of teachers including headmaster and teacher*

Lanjutan Tabel/Continued Table 4.1.8

Kelurahan/Desa <i>Kelurahan/Village</i>	Murid/Students		
	Negeri <i>Public</i>	Swasta <i>Private</i>	Jumlah <i>Total</i>
(1)	(8)	(9)	(10)
[001] Parempei	-	-	-
[002] Talangkah	-	-	-
[003] Luwuk Lengkuas	-	-	-
[004] Tumbang Kajuei	-	-	-
[005] Luwuk Kantor	-	-	-
[006] Tumbang Bunut	-	-	-
[008] Tumbang Jutuh	-	-	-
[009] Linau	-	-	-
[010] Tumbang Baringei	-	-	-
[011] Tumbang Malahoi	-	-	-
[015] Jakatan Raya	495	-	495
[016] Bereng Baru	-	-	-
[017] Bereng Malaka	-	-	-
[020] Karya Bakti	-	-	-
[021] UPT Tumbang Jutuh SP 2	-	-	-
Rungan	495	-	495

Catatan/Note: ¹ Jumlah guru termasuk kepala sekolah dan guru/*The total of teachers including headmaster and teacher*

Sumber/Source: <http://dapo.dikdasmen.kemdikbud.go.id> diakses pada 26 September 2020, Data Semester Ganjil/<http://dapo.dikdasmen.kemdikbud.go.id> accessed on 26 September 2020, Odd Semester Data

Tabel 4.1.9 Jumlah Sekolah, Guru, dan Murid Sekolah Menengah Kejuruan (SMK) di Bawah Kementerian Pendidikan dan Kebudayaan Menurut Kelurahan/Desa di Kecamatan Rungan, 2019/2020/*Number of Schools, Teachers, and Pupils in Vocational High Schools Under The Ministry of Education and Culture by Kelurahan/Village in Rungan Subdistrict, 2019/2020*

Kecamatan Subdistrict	Sekolah School	Murid Pupils	Guru Teacher	Rasio Murid- Guru Pupils-Teacher Ratio
(1)	(2)	(3)	(4)	(5)
[001] Parempei	-	-	-	-
[002] Talangkah	-	-	-	-
[003] Luwuk Lengkuas	-	-	-	-
[004] Tumbang Kajuei	-	-	-	-
[005] Luwuk Kantor	-	-	-	-
[006] Tumbang Bunut	-	-	-	-
[008] Tumbang Jutuh	-	-	-	-
[009] Linau	-	-	-	-
[010] Tumbang Baringei	-	-	-	-
[011] Tumbang Malahoi	-	-	-	-
[015] Jakatan Raya	-	-	-	-
[016] Bereng Baru	-	-	-	-
[017] Bereng Malaka	-	-	-	-
[020] Karya Bakti	-	-	-	-
[021] UPT Tumbang Jutuh SP 2	-	-	-	-
Rungan	-	-	-	-

Catatan/Note: ¹ Jumlah guru termasuk kepala sekolah dan guru/*The total of teachers including headmaster and teacher*

Sumber/Source: <http://dapo.dikdasmen.kemdikbud.go.id> diakses pada 26 September 2020, Data Semester Ganjil/<http://dapo.dikdasmen.kemdikbud.go.id> accessed on 26 September 2020, Odd Semester Data

SOCIAL

Tabel 4.1.10 Jumlah Sekolah, Guru, dan Murid Madrasah Aliyah (MA) di Bawah Kementerian Agama Menurut Kelurahan/Desa di Kecamatan Rungan, 2018/2019 dan 2019/2020/Number of Schools, Teachers, and Pupils in Madrasah Aliyah (MA) Under The Ministry of Religious Affairs by Kelurahan/Village in Rungan Subdistrict, 2018/2019 and 2019/2020

Kelurahan/Desa Kelurahan/Village	Sekolah/School					
	Negeri/Public		Swasta/Private		Jumlah/Total	
	2018/2019	2019/2020	2018/2019	2019/2020	2018/2019	2019/2020
(1)	(2)	(3)	(4)	(5)	(6)	(7)
[001] Parempei	-	-	-	-	-	-
[002] Talangkah	-	-	-	-	-	-
[003] Luwuk Lengkuas	-	-	-	-	-	-
[004] Tumbang Kajuei	-	-	-	-	-	-
[005] Luwuk Kantor	-	-	-	-	-	-
[006] Tumbang Bunut	-	-	-	-	-	-
[008] Tumbang Jutuh	-	-	-	-	-	-
[009] Linau	-	-	-	-	-	-
[010] Tumbang Baringei	-	-	-	-	-	-
[011] Tumbang Malahoi	-	-	-	-	-	-
[015] Jakatan Raya	-	-	-	-	-	-
[016] Bereng Baru	-	-	-	-	-	-
[017] Bereng Malaka	-	-	-	-	-	-
[020] Karya Bakti	-	-	-	-	-	-
[021] UPT Tumbang Jutuh SP	-	-	-	-	-	-
2						
Rungan	-	-	-	-	-	-

Lanjutan Tabel/Continued Table 4.1.10

Kelurahan/Desa Kelurahan/Village	Guru ¹ /Teachers ¹					
	Negeri/Public		Swasta/Private		Jumlah/Total	
	2018/2019	2019/2020	2018/2019	2019/2020	2018/2019	2019/2020
(1)	(8)	(9)	(10)	(11)	(12)	(13)
[001] Parempei	-	-	-	-	-	-
[002] Talangkah	-	-	-	-	-	-
[003] Luwuk Lengkuas	-	-	-	-	-	-
[004] Tumbang Kajuei	-	-	-	-	-	-
[005] Luwuk Kantor	-	-	-	-	-	-
[006] Tumbang Bunut	-	-	-	-	-	-
[008] Tumbang Jutuh	-	-	-	-	-	-
[009] Linau	-	-	-	-	-	-
[010] Tumbang Baringei	-	-	-	-	-	-
[011] Tumbang Malahoi	-	-	-	-	-	-
[015] Jakatan Raya	-	-	-	-	-	-
[016] Bereng Baru	-	-	-	-	-	-
[017] Bereng Malaka	-	-	-	-	-	-
[020] Karya Bakti	-	-	-	-	-	-
[021] UPT Tumbang Jutuh SP 2	-	-	-	-	-	-
Rungan	-	-	-	-	-	-

Catatan/Note: ¹ Jumlah guru termasuk kepala sekolah dan guru/The total of teachers including headmaster and teacher

SOCIAL

Lanjutan Tabel/Continued Table 4.1.10

Kelurahan/Desa Kelurahan/Village	Murid/Pupils					
	Negeri/Public		Swasta/Private		Jumlah/Total	
	2018/2019	2019/2020	2018/2019	2019/2020	2018/2019	2019/2020
(1)	(14)	(15)	(16)	(17)	(18)	(19)
[001] Parempei	-	-	-	-	-	-
[002] Talangkah	-	-	-	-	-	-
[003] Luwuk Lengkuas	-	-	-	-	-	-
[004] Tumbang Kajuei	-	-	-	-	-	-
[005] Luwuk Kantor	-	-	-	-	-	-
[006] Tumbang Bunut	-	-	-	-	-	-
[008] Tumbang Jutuh	-	-	-	-	-	-
[009] Linau	-	-	-	-	-	-
[010] Tumbang Baringei	-	-	-	-	-	-
[011] Tumbang Malahoi	-	-	-	-	-	-
[015] Jakatan Raya	-	-	-	-	-	-
[016] Bereng Baru	-	-	-	-	-	-
[017] Bereng Malaka	-	-	-	-	-	-
[020] Karya Bakti	-	-	-	-	-	-
[021] UPT Tumbang Jutuh SP 2	-	-	-	-	-	-
Rungan	-	-	-	-	-	-

Catatan/Note: ¹ Jumlah guru termasuk kepala sekolah dan guru/The total of teachers including headmaster and teacher

Sumber/Source: Kementerian Agama, Data Semester Ganjil/Ministry of Religious Affairs, Odd Semester Data

Tabel 4.1.11 Kemudahan Untuk Mencapai Sarana Pendidikan Terdekat Bagi Desa/Kelurahan yang Tidak ada Sarana Pendidikan Menurut Desa/Kelurahan dan Jenjang Pendidikan di Kecamatan Rungan, 2019
Ease of Reaching Nearest Educational Facilities for Villages /Sub-Districts with No Educational Facilities by Village/Sub-District and Education Level in Rungan District, 2019

Kelurahan/Desa Kelurahan/Village	SD	MI	SMP	MTs
(1)	(2)	(3)	(4)	(5)
[001] Parempei	✓	Sulit	✓	Sulit
[002] Talangkah	✓	Sulit	Sangat Mudah	Sulit
[003] Luwuk Lengkuas	✓	Sulit	✓	Sulit
[004] Tumbang Kajuei	✓	Sulit	✓	Sulit
[005] Luwuk Kantor	✓	Sulit	Sangat Mudah	Sulit
[006] Tumbang Bunut	✓	Sulit	Sangat Mudah	Sulit
[008] Tumbang Jutuh	✓	Sulit	Sangat Mudah	Sulit
[009] Linau	✓	Sulit	Sangat Mudah	Sulit
[010] Tumbang Baringei	✓	Sulit	Sangat Mudah	Sulit
[011] Tumbang Malahoi	✓	Sulit	✓	Sulit
[015] Jakatan Raya	✓	Sulit	✓	Sulit
[016] Bereng Baru	✓	Sulit	Sangat Mudah	Sulit
[017] Bereng Malaka	✓	Sulit	✓	Sulit
[020] Karya Bakti	✓	Sulit	✓	Sulit
[021] UPT Tumbang Jutuh SP 2	✓	Sulit	Sangat Mudah	Sulit

Lanjutan Tabel/Continued Table 4.1.11

Kelurahan/Desa Kelurahan/Village	SMA	MA	SMK	Akademi/ Perguruan Tinggi
(1)	(6)	(7)	(8)	(9)
[001] Parempei	Sulit	Sulit	Sulit	Sulit
[002] Talangkah	Mudah	Sulit	Sulit	Sulit
[003] Luwuk Lengkuas	Mudah	Sulit	Mudah	Sulit
[004] Tumbang Kajuei	Mudah	Sulit	Sulit	Sulit
[005] Luwuk Kantor	Mudah	Sulit	Sulit	Sulit
[006] Tumbang Bunut	Sangat Mudah	Sulit	Sulit	Sulit
[008] Tumbang Jutuh	Sangat Mudah	Sulit	Sulit	Sulit
[009] Linau	Mudah	Sulit	Mudah	Sulit
[010] Tumbang Baringei	Sangat Mudah	Sulit	Mudah	Sangat Sulit
[011] Tumbang Malahoi	Mudah	Sulit	Mudah	Sulit
[015] Jakatan Raya	✓	Sulit	Sulit	Sulit
[016] Bereng Baru	Mudah	Sulit	Mudah	Sulit
[017] Bereng Malaka	Sulit	Sulit	Sulit	Sulit
[020] Karya Bakti	Sangat Mudah	Sulit	Sulit	Sulit
[021] UPT Tumbang Jutuh SP 2	Sulit	Sulit	Sulit	Sangat Sulit

Sumber/Source: BPS, Pendataan Potensi Desa (Podes) 2019/BPS-Statistics Indonesia, Village Potential Data Collection 2019

4.2 KESEHATAN/HEALTHY

Tabel 4.2.1 Jumlah Rumah Sakit, Poliklinik, Puskesmas, Pustu, dan Apotek di Kecamatan Rungan Menurut Kelurahan/Desa dan Jenisnya, 2019/Number of Hospital, Policlinic, Health Center, Assistant of Health Center, and Pharmacy in Rungan Subdistrict by Kelurahan/Village, 2019

Kelurahan/Desa Kelurahan/Village	Rumah ¹ Sakit Hospital	Poliklinik Policlinic	Puskes- mas Health Center	Pustu Assistant of Health Center	Apotek Pharmacy
(1)	(2)	(3)	(4)	(5)	(6)
[001] Parempei	-	-	-	...	-
[002] Talangkah	-	-	-	...	-
[003] Luwuk Lengkuas	-	-	-	...	-
[004] Tumbang Kajuei	-	-	-	...	-
[005] Luwuk Kantor	-	-	-	...	-
[006] Tumbang Bunut	-	-	-	...	-
[008] Tumbang Jutuh	-	-	-	...	-
[009] Linau	-	-	-	...	-
[010] Tumbang Baringei	-	-	-	...	-
[011] Tumbang Malahoi	-	-	-	...	-
[015] Jakatan Raya	-	-	1	...	1
[016] Bereng Baru	-	-	-	...	-
[017] Bereng Malaka	-	-	-	...	-
[020] Karya Bakti	-	-	-	...	-
[021] UPT Tumbang Jutuh SP 2	-	-	-	...	-
Rungan	-	-	1	8	1

Catatan/Note: ¹Rumah Sakit Umum dan Rumah Sakit Bersalin/General Hospital and Maternity Hospital

Sumber/Source: BPS, Pendataan Potensi Desa (Podes) 2019/BPS-Statistics Indonesia, Village Potential Data Collection 2019

SOCIAL

Tabel 4.2.2 Jumlah Tenaga Kesehatan¹ di Kecamatan Rungan Menurut Kelurahan/Desa, 2019/Number of Medical Personnel¹ in Rungan Subdistrict by Kelurahan/Village, 2019

Kelurahan/Desa <i>Kelurahan/Village</i>	Dokter ² <i>Doctor²</i>	Perawat <i>Nurse</i>	Bidan <i>Midwife</i>	Farmasi <i>Pharmaceutical</i>	Ahli Gizi <i>Nutritionist</i>
(1)	(2)	(3)	(4)	(5)	(6)
[001] Parempei
[002] Talangkah
[003] Luwuk Lengkuas
[004] Tumbang Kajuei
[005] Luwuk Kantor
[006] Tumbang Bunut
[008] Tumbang Jutuh
[009] Linau
[010] Tumbang Baringei
[011] Tumbang Malahoi
[015] Jakatan Raya
[016] Bereng Baru
[017] Bereng Malaka
[020] Karya Bakti
[021] UPT Tumbang Jutuh SP 2
Rungan	1	20	15	1	-

Catatan/Note: ¹ Tenaga kesehatan dalam tabel ini hanya mencakup tenaga kesehatan di puskesmas/Medical personnel in this table only include medical personnel in Health Center

² Dokter dalam tabel ini termasuk dokter umum, dokter spesialis, dokter spesialis gigi, dan dokter gigi/Doctor in this table include general practitioner, medical specialist, dentist specialist, and dentist

Sumber/Source: Dinas Kesehatan Kabupaten Gunung Mas/Health Office of Gunung Mas Regency

Tabel 4.2.3 Jumlah Bayi Lahir, Bayi Berat Badan Lahir Rendah (BBLR), dan Bergizi Kurang di Kecamatan Rungan, 2019/*Number of Births, Babies with Low Birth Weights (LBW), and Malnutrition in Rungan Subdistrict, 2019*

Jumlah Kunjungan <i>Number of Visited</i>	2019
(1)	(2)
Bayi Lahir <i>Births</i>	237
Berat Bayi Lahir Rendah (BBLR) <i>Low Birth Weights (LBW)</i>	7
Gizi Kurang <i>Malnutrition</i>	60

Sumber/Source: Dinas Kesehatan Kabupaten Gunung Mas/*Health Office of Gunung Mas Regency*

SOCIAL

Tabel 4.2.4 Jumlah Kunjungan Wanita Hamil, Nifas/Menyusui, Bayi, dan Anak di Kecamatan Rungan, 2016-2019/*Number of Visited of Pregnancy Woman, Nipas, Baby, and Child in Rungan Subdistrict, 2016-2019*

Jumlah Kunjungan <i>Number of Visited</i>	2016	2017	2018	2019
(1)	(3)	(4)	(5)	(6)
Wanita Hamil <i>Pregnancy Woman</i>	257	262	255	251
Nifas/Menyusui <i>Breastfeeding</i>	234	204	227	236
Bayi <i>Baby</i>	123	200	228	214
Anak <i>Child</i>	683	687	243	656

Sumber/Source: Dinas Kesehatan Kabupaten Gunung Mas/*Health Office of Gunung Mas Regency*

Tabel 4.2.5 Jumlah Persalinan Hidup dan Persalinan Mati di Kecamatan Rungan, 2017 – 2019/Number of Life Birth and Still Birth in Rungan Subdistrict, 2017 - 2019

Jumlah Persalinan <i>Number of Birth</i>	2017	2018	2019
(1)	(2)	(3)	(4)
Persalinan Hidup/Life Birth			
Ibu/Mother	246	238	238
Anak/Child	245	239	237
Persalinan Mati/Still Birth			
Ibu/Mother	-	1	-
Anak/Child	1	4	1

Sumber/Source: Dinas Kesehatan Kabupaten Gunung Mas/Health Office of Gunung Mas Regency

SOCIAL

Tabel 4.2.6 Jumlah Klinik Keluarga Berencana (KKB), Akseptor Aktif, Akseptor Baru, dan Pasangan Usia Subur di Kecamatan Rungan, 2017-2019/Number of Family Planning Clinics, Active Acceptors, New Acceptors, and Fertilized Age Couples in Rungan Subdistrict, 2017-2019

Uraian Descriptions	2017	2018	2019
(1)	(2)	(3)	(4)
Klinik KB <i>Family Planning Clinic</i>	12	13	19
Akseptor Aktif/Active Acceptor			
Target/Target	1 348	1 258	1 180
Realisasi/Realization	1 718	956	2 035
Akseptor Baru/New Acceptor			
Target/Target	383	230	233
Realisasi/Realization	361	43	43
Pasangan Usia Subur (PUS) <i>Fertilized Age Couples</i>	2 073	1 218	2 907

Sumber/Source: Dinas Pengendalian Penduduk dan Keluarga Berencana Kabupaten Gunung Mas/Population Control and Family Planning Office of Gunung Mas Regency

Tabel 4.2.7 Jumlah Peserta KB Aktif Menurut Jenis Alat Kontrasepsi di Kecamatan Rungan, 2017-2019/Number of Active Family Planning Participants by Type of Contraceptive in Rungan Subdistrict, 2017-2019

Jenis Kontrasepsi <i>Kind of Contraception</i>	2017	2018	2019
(1)	(2)	(3)	(4)
IUD	-	-	6
MOP	-	-	-
MOW	1	-	8
Implan/ <i>Implant</i>	223	8	430
Suntik/ <i>Injecting</i>	1 148	652	1 314
Pil KB/ <i>Pill KB</i>	336	296	267
Kondom/ <i>Condom</i>	10	-	10
Jumlah/<i>Total</i>	1 718	956	2 035

Sumber/*Source*: Dinas Pengendalian Penduduk dan Keluarga Berencana Kabupaten Gunung Mas/*Population Control and Family Planning Office of Gunung Mas Regency*

Tabel 4.2.8 Kemudahan Mencapai Sarana Kesehatan Terdekat Bagi Desa/Kelurahan yang Tidak ada Sarana Kesehatan Menurut Desa/Kelurahan dan Jenis Sarana Kesehatan di Kecamatan Rungan, 2019/Number of General Hospital, Public Health Center, Assistant of Health Center, Village Health Post, and Integrated Health Service Post in Rungan Subdistrict by Kelurahan/Village, 2019

Kelurahan/Desa <i>Kelurahan/Village</i>	Rumah Sakit <i>Hospital</i>	Rumah Sakit Bersalin <i>Maternity Hospital</i>	Poliklinik/Balai Pengobatan <i>Polyclinic / Medical Center</i>
(1)	(2)	(3)	(4)
[001] Parempei	Sulit	Sulit	Sulit
[002] Talangkah	Sulit	Sulit	Sulit
[003] Luwuk Lengkuas	Sulit	Sulit	Sulit
[004] Tumbang Kajuei	Sulit	Sulit	Sulit
[005] Luwuk Kantor	Sulit	Sulit	Sulit
[006] Tumbang Bunut	Sulit	Sulit	Sulit
[008] Tumbang Jutuh	Sulit	Sulit	Sulit
[009] Linau	Sulit	Sulit	Sulit
[010] Tumbang Baringei	Sulit	Sulit	Sulit
[011] Tumbang Malahoi	Sulit	Sulit	Sulit
[015] Jakatan Raya	Sulit	Sulit	Sulit
[016] Bereng Baru	Sulit	Sulit	Sulit
[017] Bereng Malaka	Sulit	Sangat Sulit	Sulit
[020] Karya Bakti	Sulit	Sulit	Sulit
[021] UPT Tumbang Jutuh SP 2	Sulit	Sulit	Sulit

Lanjutan Tabel/*Continued Table 4.2.8*

Kelurahan/Desa <i>Kelurahan/Village</i>	Puskesmas <i>Public health center</i>		Apotek <i>Pharmacy</i>
	Rawat Inap <i>Inpatient</i>	Tanpa Rawat Inap <i>Outpatient</i>	
(1)	(5)	(6)	(7)
[001] Parempei	Sulit	Sulit	Sulit
[002] Talangkah	Mudah	Mudah	Sulit
[003] Luwuk Lengkuas	Mudah	Sulit	Mudah
[004] Tumbang Kajuei	Mudah	Mudah	Mudah
[005] Luwuk Kantor	Mudah	Mudah	Mudah
[006] Tumbang Bunut	Mudah	Mudah	Mudah
[008] Tumbang Jutuh	Mudah	Mudah	Mudah
[009] Linau	Mudah	Mudah	Mudah
[010] Tumbang Baringei	Mudah	Mudah	Mudah
[011] Tumbang Malahoi	Sulit	Mudah	Sulit
[015] Jakatan Raya	✓	Mudah	✓
[016] Bereng Baru	Mudah	Sulit	Mudah
[017] Bereng Malaka	Sulit	Sulit	Sulit
[020] Karya Bakti	Mudah	Mudah	Mudah
[021] UPT Tumbang Jutuh SP 2	Sulit	Sangat Sulit	Sulit

Sumber/Source: BPS, Pendataan Potensi Desa (Podes) 2019/BPS-Statistics Indonesia, *Village Potential Data Collection 2019*

SOCIAL

Tabel 4.2.9 Banyaknya Warga Penderita Gizi Buruk Menurut Desa/Kelurahan di Kecamatan Rungan, 2018 dan 2019/Number of People with Malnutrition by Village/Kelurahan in Rungan Subdistrict, 2018 and 2019

Kelurahan/Desa Kelurahan/Village	2018	2019
(1)	(2)	(3)
[001] Parempei	-	-
[002] Talangkah	-	-
[003] Luwuk Lengkuas	-	-
[004] Tumbang Kajuei	-	-
[005] Luwuk Kantor	-	-
[006] Tumbang Bunut	-	-
[008] Tumbang Jutuh	-	3
[009] Linau	-	-
[010] Tumbang Baringei	-	10
[011] Tumbang Malahoi	1	1
[015] Jakatan Raya	-	3
[016] Bereng Baru	-	4
[017] Bereng Malaka	-	1
[020] Karya Bakti	-	-
[021] UPT Tumbang Jutuh SP 2	-	-
RUNGAN	1	22

Sumber/Source: BPS, Pendataan Potensi Desa (Podes) 2019/BPS-Statistics Indonesia, Village Potential Data Collection 2019

4.3 AGAMA/RELIGION

Tabel 4.3.1 Jumlah Tempat Ibadah di Kecamatan Rungan Menurut Desa/Kelurahan, 2019/*Number of Religious Workshop in Rungan Subdistrict by Village Ward, 2019*

Kelurahan/Desa <i>Kelurahan/Village</i>	Masjid <i>Mosque</i>	Langgar/ Mushola	Gereja <i>Church</i>	Pura/Balai <i>Temple</i>
(1)	(2)	(3)	(4)	(5)
[001] Parempai
[002] Talangkah
[003] Luwuk Lengkuas
[004] Tumbang Kajuei
[005] Luwuk Kantor
[006] Tumbang Bunut
[008] Tumbang Jutuh
[009] Linau
[010] Tumbang Baringei
[011] Tumbang Malahoi
[015] Jakatan Raya
[016] Bereng Baru
[017] Bereng Malaka
[020] Karya Bakti
[021] UPT Tumbang Jutuh SP 2
Rungan	4	3	17	9

Sumber/*Source*: Kementerian Agama Kabupaten Gunung Mas/*Ministry of Religious Affairs of Gunung Mas Regency*

SOCIAL

Tabel 4.3.2 Jumlah Penduduk Menurut Agama yang Dianut di Kecamatan Rungan, 2018 dan 2019/Population by Religion in Rungan Subdistrict by Kelurahan/Village, 2018 and 2019

Agama Religion	2018	2019
(1)	(2)	(3)
Islam/Moslem	3 212	3 412
Protestan/Protestan	6 140	6 322
Katolik/Catholic	237	299
Hindu/Hindu	2 138	2 187
Budha/Buddhist	-	1
Konghucu/Konghucu	-	-
Lainnya/Others		8
Jumlah/Total	11 727	12 229

Sumber/Source: Kementerian Agama Kabupaten Gunung Mas/Ministry of Religion of Gunung Mas Regency

4.4 SOSIAL LAINNYA/OTHER SOCIAL AFFAIRS

Tabel 4.4.1 Pencemaran yang Pernah Terjadi di Kecamatan Rungan Menurut Kelurahan/Desa, 2018/*Pollution That Has Occurred in Rungan Subdistrict by Kelurahan/Village, 2018*

Kelurahan/Desa <i>Kelurahan/Village</i>	Air <i>Water</i>	Tanah <i>Land</i>	Udara <i>Air</i>	Suara <i>Sound</i>
(1)	(2)	(3)	(4)	(5)
[001] Parempei	✓	✓	-	-
[002] Talangkah	-	-	-	-
[003] Luwuk Lengkuas	✓	✓	-	-
[004] Tumbang Kajuei	✓	✓	-	-
[005] Luwuk Kantor	✓	✓	-	-
[006] Tumbang Bunut	✓	✓	-	-
[008] Tumbang Jutuh	✓	✓	-	-
[009] Linau	✓	-	-	-
[010] Tumbang Baringei	-	-	-	-
[011] Tumbang Malahoi	-	-	-	-
[015] Jakatan Raya	✓	✓	-	-
[016] Bereng Baru	✓	-	-	-
[017] Bereng Malaka	-	-	-	-
[020] Karya Bakti	✓	-	-	-
[021] UPT Tumbang Jutuh SP 2	-	-	-	-

Sumber/Source: BPS, Pendataan Potensi Desa (Podes) 2018/*BPS-Statistics Indonesia, Village Potential Data Collection 2018*

SOCIAL

Tabel 4.4.2 Banyaknya Kejadian Bencana Alam¹ yang Pernah Terjadi di Kecamatan Rungan Menurut Kelurahan/Desa, 2019/Number of Events of Disasters¹ That Has Occurred in Rungan Subdistrict by Kelurahan/Village, 2019

Kelurahan/Desa <i>Kelurahan/Village</i>	Tanah Longsor <i>Landslide</i>	Banjir <i>Flood</i>	Gempa Bumi <i>Earth-quake</i>	Angin Puyuh <i>Whirl-wind</i>	Kebakaran Hutan dan Lahan <i>Forest and Land Fires</i>
(1)	(2)	(3)	(4)	(5)	(6)
[001] Parempei	-	-	-	-	-
[002] Talangkah	-	-	-	-	-
[003] Luwuk Lengkuas	-	-	-	-	-
[004] Tumbang Kajuei	-	-	-	-	-
[005] Luwuk Kantor	-	-	-	-	-
[006] Tumbang Bunut	-	1	-	-	-
[008] Tumbang Jutuh	-	1	-	-	-
[009] Linau	-	-	-	-	-
[010] Tumbang Baringei	-	1	-	-	-
[011] Tumbang Malahoi	-	2	-	-	-
[015] Jakatan Raya	-	-	-	-	-
[016] Bereng Baru	-	-	-	-	-
[017] Bereng Malaka	-	-	-	-	-
[020] Karya Bakti	-	-	-	-	-
[021] UPT Tumbang Jutuh SP 2	-	-	-	-	-
RUNGAN	-	5	-	-	-

Catatan/Note: ¹ Terjadi pada tahun 2018 dan 2019 (Januari-April)/Occurred in 2018 and 2019 (January-April)

Sumber/Source: BPS, Pendataan Potensi Desa (Podes) 2018/BPS-Statistics Indonesia, Village Potential Data Collection 2018

Tabel 4.4.3 Banyaknya Korban Jiwa Akibat Bencana Alam¹ menurut Desa/Kelurahan dan Jenis Bencana Alam di Kecamatan Rungan, 2019/*Number of Casualties Due to Natural Disasters¹ by Village/Kelurahan and Types of Natural Disasters in Rungan Subdistrict, 2019*

Kelurahan/Desa <i>Kelurahan/Village</i>	Tanah Longsor <i>Landslide</i>	Banjir <i>Flood</i>	Gempa Bumi <i>Earth- quake</i>	Angin Puyuh <i>Whirl- wind</i>	Kebakaran Hutan dan Lahan <i>Forest and Land Fires</i>
(1)	(2)	(3)	(4)	(5)	(6)
[001] Parempei	-	-	-	-	-
[002] Talangkah	-	-	-	-	-
[003] Luwuk Lengkuas	-	-	-	-	-
[004] Tumbang Kajuei	-	-	-	-	-
[005] Luwuk Kantor	-	-	-	-	-
[006] Tumbang Bunut	-	-	-	-	-
[008] Tumbang Jutuh	-	-	-	-	-
[009] Linau	-	-	-	-	-
[010] Tumbang Baringei	-	-	-	-	-
[011] Tumbang Malahoi	-	-	-	-	-
[015] Jakatan Raya	-	-	-	-	-
[016] Bereng Baru	-	-	-	-	-
[017] Bereng Malaka	-	-	-	-	-
[020] Karya Bakti	-	-	-	-	-
[021] UPT Tumbang Jutuh SP 2	-	-	-	-	-
RUNGAN	-	-	-	-	-

Catatan/Note: ¹ Terjadi pada tahun 2018 dan 2019 (Januari-April)/*Occurred in 2018 and 2019 (January-April)*

Sumber/Source: BPS, Pendataan Potensi Desa (Podes) 2019/*BPS-Statistics Indonesia, Village Potential Data Collection 2019*

Tabel 4.4.4 Keberadaan Fasilitas/Upaya Antisipasi/Mitigasi² Bencana Alam¹ Menurut Desa/Kelurahan di Kecamatan Rungan, 2019/Existence of Facilities/Efforts to Anticipate/Mitigate² Natural Disasters¹ by Villages/ Kelurahan in Rungan Subdistrict, 2019

Kelurahan/Desa Kelurahan/Village	Sistem Peringatan Dini Bencana Alam Natural Disaster Early Warning System;	Sistem Peringatan Dini Khusus Tsunami Special Tsunami Early Warning System	Perlengkapan Keselamatan Safety Equipment
(1)	(2)	(3)	(4)
[001] Parempei	-	-	-
[002] Talangkah	-	-	-
[003] Luwuk Lengkuas	-	-	-
[004] Tumbang Kajuei	-	-	-
[005] Luwuk Kantor	-	-	-
[006] Tumbang Bunut	-	-	-
[008] Tumbang Jutuh	-	-	-
[009] Linau	-	-	-
[010] Tumbang Baringei	-	-	-
[011] Tumbang Malahoi	-	-	-
[015] Jakatan Raya	-	-	-
[016] Bereng Baru	-	-	-
[017] Bereng Malaka	-	-	-
[020] Karya Bakti	-	-	-
[021] UPT Tumbang Jutuh SP 2	-	-	-
RUNGAN	-	-	-

Lanjutan Tabel/*Continued Table 4.4.4*

Kelurahan/Desa <i>Kelurahan/Village</i>	Rambu-rambu dan Jalur Evakuasi Bencana <i>Signs and Disaster Evacuation Routes</i>	Pembuatan Perawatan Atau Normalisasi: Sungai, Kanal, Tanggul, Parit, Drainase, Waduk, Pantai, dll <i>Making Maintenance. Or Normalization: River, Canal, Embankment, Trench, Drainage, Reservoir, Beach, etc.</i>
(1)	(5)	(6)
[001] Parempei	-	-
[002] Talangkah	-	-
[003] Luwuk Lengkuas	-	-
[004] Tumbang Kajuei	-	-
[005] Luwuk Kantor	-	-
[006] Tumbang Bunut	-	-
[008] Tumbang Jutuh	-	1
[009] Linau	-	1
[010] Tumbang Baringei	-	-
[011] Tumbang Malahoi	-	-
[015] Jakatan Raya	-	1
[016] Bereng Baru	-	-
[017] Bereng Malaka	-	-
[020] Karya Bakti	-	-
[021] UPT Tumbang Jutuh SP 2	-	1
RUNGAN	-	4

Catatan/Note: ¹ Terjadi pada tahun 2018 dan 2019 (Januari-April)/*Occurred in 2018 and 2019 (January-April)*

Sumber/Source: BPS, Pendataan Potensi Desa (Podes) 2019/*BPS-Statistics Indonesia, Village Potential Data Collection 2019*

SOCIAL

Tabel 4.4.5 Banyaknya Sarana dan Prasarana Ekonomi Menurut Desa/Kelurahan dan Jenisnya di Kecamatan Rungan, 2019/Number of Economic Facilities and Infrastructure by Village/Kelurahan and Types in Rungan Subdistrict, 2019

Kelurahan/Desa <i>Kelurahan/Village</i>	Kelompok Pertokoan <i>Shopping Complex</i>	Pasar dengan Bangunan Permanen <i>Permanent Building Market</i>	Pasar dengan Bangunan Semi Permanen <i>Semi Permanent Building Market</i>	Pasar Tanpa Bangunan <i>A market without buildings</i>
(1)	(2)	(3)	(4)	(5)
[001] Parempei	-	-	-	-
[002] Talangkah	-	-	-	-
[003] Luwuk Lengkuas	-	-	-	-
[004] Tumbang Kajuei	-	-	-	-
[005] Luwuk Kantor	-	-	-	-
[006] Tumbang Bunut	-	-	-	-
[008] Tumbang Jutuh	-	-	-	-
[009] Linau	-	-	-	-
[010] Tumbang Baringei	-	-	-	-
[011] Tumbang Malahoi	-	-	-	-
[015] Jakatan Raya	1	1	-	-
[016] Bereng Baru	-	-	-	-
[017] Bereng Malaka	-	-	-	-
[020] Karya Bakti	-	-	-	-
[021] UPT Tumbang Jutuh SP 2	-	-	-	-
RUNGAN	1	1	0	0

Sumber/Source: BPS, Pendataan Potensi Desa (Podes) 2019/BPS-Statistics Indonesia, Village Potential Data Collection 2019

Lanjutan Tabel/*Continued Table 4.4.5*

Kelurahan/Desa <i>Kelurahan/Village</i>	Minimarket <i>Minimarket</i>	Toko/Warung Kelontong <i>Grocery Store</i>	Restoran/Rumah Makan <i>Restaurant</i>
(1)	(6)	(7)	(8)
[001] Parempei	-	1	-
[002] Talangkah	-	-	-
[003] Luwuk Lengkuas	-	1	-
[004] Tumbang Kajuei	-	7	-
[005] Luwuk Kantor	-	4	-
[006] Tumbang Bunut	-	6	-
[008] Tumbang Jutuh	-	-	-
[009] Linau	-	8	-
[010] Tumbang Baringei	-	6	-
[011] Tumbang Malahoi	-	27	-
[015] Jakatan Raya	-	63	-
[016] Bereng Baru	-	1	-
[017] Bereng Malaka	-	12	-
[020] Karya Bakti	-	-	-
[021] UPT Tumbang Jutuh SP 2	-	-	-
RUNGAN	-	136	-

Sumber/*Source*: BPS, Pendataan Potensi Desa (Podes) 2019/*BPS-Statistics Indonesia, Village Potential Data Collection 2019*

SOCIAL**Lanjutan Tabel/Continued Table 4.4.5**

Kelurahan/Desa <i>Kelurahan/Village</i>	Warung/Kedai Makanan <i>Food stalls</i>	Hotel <i>Hotel</i>	Hostel/Motel/Losmen /Wisma <i>Hostel / Motel / Inn/ Guesthouse</i>
(1)	(9)	(10)	(11)
[001] Parempei	1	-	-
[002] Talangkah	-	-	-
[003] Luwuk Lengkuas	-	-	-
[004] Tumbang Kajuei	-	-	-
[005] Luwuk Kantor	-	-	-
[006] Tumbang Bunut	-	-	-
[008] Tumbang Jutuh	-	-	-
[009] Linau	-	-	-
[010] Tumbang Baringei	-	-	-
[011] Tumbang Malahoi	-	-	-
[015] Jakatan Raya	10	-	3
[016] Bereng Baru	-	-	-
[017] Bereng Malaka	-	-	-
[020] Karya Bakti	1	-	-
[021] UPT Tumbang Jutuh SP 2	-	-	-
RUNGAN	12	-	3

Sumber/Source: BPS, Pendataan Potensi Desa (Podes) 2019/BPS-Statistics Indonesia, Village Potential Data Collection 2019

Tabel 4.4.6 Banyaknya Sarana Lembaga Keuangan Yang Beroperasi Menurut Desa/Kelurahan dan Jenisnya di Kecamatan Rungan, 2019/*Number of Financial Institution Facilities That Operate by Village/Kelurahan and Types in Rungan District, 2019*

Kelurahan/Desa Kelurahan/Village	Bank Umum Pemerintah Government Commercial Banks	Bank Umum Swasta Private Commercial Banks	Bank Perkreditan Rakyat Rural banks
(1)	(2)	(3)	(4)
[001] Parempei	-	-	-
[002] Talangkah	-	-	-
[003] Luwuk Lengkuas	-	-	-
[004] Tumbang Kajuei	-	-	-
[005] Luwuk Kantor	-	-	-
[006] Tumbang Bunut	-	-	-
[008] Tumbang Jutuh	-	-	-
[009] Linau	-	-	-
[010] Tumbang Baringei	-	-	-
[011] Tumbang Malahoi	-	-	-
[015] Jakatan Raya	1	-	-
[016] Bereng Baru	-	-	-
[017] Bereng Malaka	-	-	-
[020] Karya Bakti	-	-	-
[021] UPT Tumbang Jutuh SP 2	-	-	-
RUNGAN	1	-	-

Sumber/Source: BPS, Pendataan Potensi Desa (Podes) 2019/BPS-Statistics Indonesia, Village Potential Data Collection 2019

SOCIAL

Tabel 4.4.7 Banyaknya Koperasi yang Masih Aktif Menurut Desa/Kelurahan dan Jenis Koperasi di Kecamatan Rungan, 2019/Number of Cooperatives that are Still Active by Village / Kelurahan and Types of Cooperatives in Rungan Subdistrict, 2019

Kelurahan/Desa Kelurahan/Village	Koperasi Unit Desa (KUD) Village Unit Cooperatives	Koperasi Industri Kecil dan Kerajinan Rakyat (Kopinkra) Small Industry and Handicraft Cooperatives	Koperasi Simpan Pinjam (Kospin) Savings and Loans Cooperatives	Koperasi Lainnya Others
(1)	(2)	(3)	(4)	(5)
[001] Paremppei	-	-	-	-
[002] Talangkah	-	-	-	-
[003] Luwuk Lengkuas	-	-	-	-
[004] Tumbang Kajuei	-	-	-	-
[005] Luwuk Kantor	-	-	1	-
[006] Tumbang Bunut	-	-	-	-
[008] Tumbang Jutuh	-	-	-	-
[009] Linau	-	-	-	-
[010] Tumbang Baringei	-	-	-	-
[011] Tumbang Malahoi	-	-	-	-
[015] Jakatan Raya	-	-	-	-
[016] Bereng Baru	-	-	-	-
[017] Bereng Malaka	-	-	-	-
[020] Karya Bakti	-	-	-	-
[021] UPT Tumbang Jutuh SP 2	-	-	-	-
RUNGAN	0	0	1	0

Sumber/Source: BPS, Pendataan Potensi Desa (Podes) 2019/BPS-Statistics Indonesia, Village Potential Data Collection 2019

Tabel 4.4.8 Banyaknya Keluarga Menurut Desa/Kelurahan dan Jenis Pengguna Listrik di Kecamatan Rungan, 2019/*Number of Families by Village / Kelurahan and Type of Electricity Users in Rungan Subdistrict, 2019*

Kelurahan/Desa <i>Kelurahan/Village</i>	Pengguna Listrik <i>Electricity Users</i>			Bukan Pengguna Listrik <i>Not a power user</i>
	PLN	Non PLN	Jumlah <i>Total</i>	
(1)	(2)	(3)	(4)	(5)
[001] Parempei	-	82	82	-
[002] Talangkah	-	64	64	-
[003] Luwuk Lengkuas	-	218	218	15
[004] Tumbang Kajuei	-	296	296	-
[005] Luwuk Kantor	-	64	64	-
[006] Tumbang Bunut	143	-	143	-
[008] Tumbang Jutuh	240	-	240	-
[009] Linau	147	40	187	10
[010] Tumbang Baringei	262	2	264	6
[011] Tumbang Malahoi	-	297	297	2
[015] Jakatan Raya	532	-	532	-
[016] Bereng Baru	-	83	83	-
[017] Bereng Malaka	-	96	96	-
[020] Karya Bakti	293	-	293	-
[021] UPT Tumbang Jutuh SP 2	-	117	117	-
RUNGAN	1 617	1 359	2 976	33

Sumber/*Source*: BPS, Pendataan Potensi Desa (Podes) 2019/*BPS-Statistics Indonesia, Village Potential Data Collection 2019*

SOCIAL

Tabel 4.4.9 Banyaknya Desa/Kelurahan Menurut Keberadaan Penerangan Jalan Utama Desa/Kelurahan di Kecamatan Rungan, 2014, 2018, dan 2019/Number of Villages/Kelurahan According to the Existence of Village/Kelurahan Main Street Lighting in Rungan Subdistrict, 2014, 2018, and 2019

Penerangan Jalan Utama Main Street Lighting	2014	2018	2019
(1)	(2)	(3)	(4)
Tidak Ada Penerangan/No Source Of Electric Lighting	13	11	11
Sumber Penerangan Jalan Utama/Main Street Lighting Source			
Listrik Pemerintah/ <i>Government Electricity</i>	1	-	4
Listrik Non Pemerintah/ <i>Non Government Electricity</i>	-	4	-
Non Listrik/ <i>Non electricity</i>	-	-	-

Sumber/Source: BPS, Pendataan Potensi Desa (Podes) /BPS-Statistics Indonesia, Village Potential Data Collection

Tabel 4.4.10 Banyaknya Desa/ Kelurahan Menurut Jenis Bahan Bakar untuk Memasak yang Digunakan oleh Sebagian Besar Keluarga di Kecamatan Rungan, 2014, 2018, dan 2019/*Number of Villages/ Kelurahan by Type of Fuel for Cooking Used by Most Families in Rungan Subdistrict, 2014, 2018, and 2019*

Jenis Bahan Bakar <i>Type of Fuel</i>	2014	2018 ²	2019
(1)	(2)	(3)	(4)
Gas Kota/ <i>City Gas</i>	-	-	-
LPG 3 Kg	-	14	15
LPG lebih dari 3 kg/ <i>LPG more than 3 kg</i>	... ¹	-	-
Minyak Tanah/ <i>Kerosene</i>	-	-	-
Kayu Bakar/ <i>Firewood</i>	14	1	-
Lainnya/ <i>Other</i>	-	-	-

Keterangan/Note: ¹Termasuk LPG lebih dari 3 kg/ *Includes LPG over 3 kg*

²Gas Kota,LPG lebih dari 3 kg, Minyak tanah, Kayu Bakar, Lainnya dihapus dari tabel karena tidak ada kategori variable yang valid/ *City Gas, LPG more than 3 kg, Kerosene, Firewood, Others are deleted from the table because there are no valid variable categories*

Sumber/Source: BPS, Pendataan Potensi Desa (Podes)/BPS-Statistics Indonesia, Village Potential Data Collection

SOCIAL

Tabel 4.4.11 Banyaknya Desa/Kelurahan Menurut Sumber Air Minum Sebagian Besar Keluarga di Kecamatan Rungan, 2014, 2018, dan 2019/*Number of Villages/Kelurahan by Drinking Water Source of Most Families in Rungan Subdistrict, 2014, 2018, and 2019*

Sumber Air Minum <i>Source of Drinking Water</i>	2014	2018	2019
(1)	(2)	(3)	(4)
Air Kemasan Bermerk/ <i>Branded Bottled Water</i>	-	-	-
Air Isi Ulang/ <i>Refill Water</i>	-	3	2
Ledeng Dengan Meteran/ <i>Plumbing With Meter</i>	-	-	-
Ledeng Tanpa Meteran/ <i>Metered Plumbing</i>	-	-	-
Sumur Bor atau Pompa/ <i>Borehole or Pump</i>	5	8	8
Sumur/ <i>Well</i>	2	1	1
Mata Air/ <i>Water Spring</i>	4	1	-
Sungai/Danau/Kolam/Waduk/Situ/Embung /Bendungan/ <i>River/Lake/Pond/Reservoir/ Situ/Embung/Dam</i>	3	2	4
Air Hujan/ <i>Rainwater</i>	-	-	-
Lainnya/ <i>Other</i>	-	-	-

Sumber/Source: BPS, Pendataan Potensi Desa (Podes) /BPS-Statistics Indonesia, Village Potential Data Collection

Tabel 4.4.12 Banyaknya Desa/ Kelurahan Menurut Penggunaan Fasilitas Tempat Buang Air Besar Sebagian Besar Keluarga di Kecamatan Rungan, 2014, 2018, dan 2019/*Number of Villages /Kelurahan according to Use of Defecation Facilities for Most Families in Rungan Subdistrict, 2014, 2018, and 2019*

Fasilitas Tempat Buang Air Besar <i>Defecation Facility</i>	2014	2018	2019
(1)	(2)	(3)	(4)
Jamban/Toilet	5	15	15
Sendiri/Private	5	15	15
Bersama/Shared	-	-	-
Umum/Public	-	-	-
Bukan Jamban/Not a Toilet	9	-	-

Sumber/Source: BPS, Pendataan Potensi Desa (Podes) 2019/BPS-Statistics Indonesia, Village Potential Data Collection 2019

Produksi daging Ayam Pedaging merupakan produksi daging ternak tertinggi di Kecamatan Rungan pada Tahun 2019, yaitu sebesar 20.990 kg



Produksi telur dari Ayam Buras merupakan produksi telur hasil ternak tertinggi di Kecamatan Rungan pada Tahun 2019, yaitu sebesar 1.768 kg



Produksi Cabai merupakan produksi tanaman semusim tertinggi di Kecamatan Rungan pada Tahun 2019, sebesar 12 kuintal



PENJELASAN TEKNIS

1. **Lahan sawah** adalah lahan pertanian yang berpetak-petak dan dibatasi oleh pematang (galangan), saluran untuk menahan/ menyalurkan air, yang biasanya ditanami padi sawah tanpa memandang dari mana diperoleh atau status lahan tersebut. Lahan yang dimaksud termasuk lahan yang terdaftar di Pajak Bumi Bangunan, luran Pembangunan Daerah, lahan bengkok, lahan serobotan, lahan rawa yang ditanami padi dan lahan bekas tanaman tahunan yang telah dijadikan sawah, baik yang ditanami padi, palawija atau tanaman semusim lainnya.
2. **Tegal/Kebun** adalah lahan pertanian bukan sawah (lahan kering) yang ditanami tanaman semusim atau tahunan dan terpisah dengan halaman sekitar rumah serta penggunaannya tidak berpindah pindah.
3. **Ladang/Huma** adalah lahan pertanian bukan sawah (lahan kering) yang biasanya ditanami tanaman semusim dan penggunaannya hanya semusim atau dua musim, kemudian akan ditinggalkan bila sudah tidak subur lagi (berpindah-pindah). Kemungkinan lahan ini beberapa

TECHNICAL NOTES


1. **Wetland** is agricultural land that separated by small dykes to resist water, where the main crop is usually wetland paddy without considering where it is got from or the status of the land. It includes the land that is registered at land income tax office, regional development contribution, 'bengkok' land, illegal ownership, swamps for rice cultivation, and annual crop land mark that has been used as rice field, which are both planted with paddy, secondary crops or the other seasonal crops.
2. **Dry field/Garden** is an dryland (unirrigated land) which is planted with seasonal or annual crops and separately from the yard around the house without shifting.
3. **Unirrigated agricultural field /Shifting cultivation land** is dryland (unirrigated land) that usually is cultivated for seasonal crops and utilized only for one or two seasons, then it will be left when it is not fertile (shifting). Maybe, this land will be used again in a few years if it has been fertile.

tahun kemudian akan dikerjakan kembali jika sudah subur.

4. **Data pokok tanaman pangan yang dikumpulkan** adalah luas panen dan produktivitas (hasil per hektar). Produksi tanaman pangan merupakan hasil perkalian antara luas panen dengan produktivitas. Pengumpulan data luas panen dilakukan setiap bulan dengan pendekatan area kecamatan di seluruh wilayah Gunung Mas. Pengumpulan data produktivitas dilakukan melalui pengukuran langsung pada plot ubinan berukuran 2½ m x 2½ m. Pengumpulan data produktivitas dilakukan setiap subround (empat bulanan) pada waktu panen petani.
4. ***The main food crops data collected*** consists of harvested area and productivity (yield per hectare). Food crops production is generated by harvested area multiplied by productivity. The harvested area data is collected every month using Subdistrict area approach in all Subdistrict in Gunung Mas. The productivity data collection is conducted by a direct measurement in 2½m x 2½m crop cutting plot. The productivity measurement is conducted in every subround (four monthly) at the time when farmers are harvesting their crops.
5. **Data produksi padi dan palawija yang disajikan** adalah dalam kualitas: gabah kering giling (padi), pipilan kering (jagung), biji kering (kedelai dan kacang tanah), dan umbi basah (ubi kayu dan ubi jalar).
5. ***Production of paddy and secondary crops data*** are presented in the form of: dry unhusked rice (paddy), dry loose maize (maize), dry shells crops (soybeans and peanuts), and fresh roots (cassava and sweet potatoes).
6. **Bentuk produksi perkebunan** adalah; karet kering (karet), buah (kelapa), dan tandan buah segar (kelapa sawit)
6. ***Form plantation production*** is; dry rubber (rubber), fruit (coconut), and fresh fruit bunches (palm).
7. **Data populasi ternak dan kegiatan pemotongan ternak** bersumber dari Dinas Pertanian dan Ketahanan Pangan Kabupaten Gunung Mas.
7. ***Data of domestic livestock population and slaughtered activity*** are obtain from the

8. **Data statistik perikanan** merupakan data sekunder yang bersumber dari Dinas Perikanan. Statistik perikanan dibedakan atas data Perikanan Tangkap dan Perikanan Budidaya. Perikanan Tangkap diklasifikasikan atas penangkapan ikan di laut dan penangkapan ikan di perairan umum. Perikanan Budidaya diklasifikasikan atas jenis budidaya yaitu budidaya laut, tambak, kolam, karamba, jaring apung, dan sawah.
8. **Fishery Statistics** are secondary data obtained from Fishery Office of Gunung Mas Regency. Fishery statistics are categorized into capture fisheries and aquaculture. Capture fisheries are further classified into marine capture fisheries and inland open water capture fisheries. Aquaculture are further classified into several types of culture: marine culture, brackish water pond, fresh water pond, cage, floating net, and fish breeding in paddy fields.

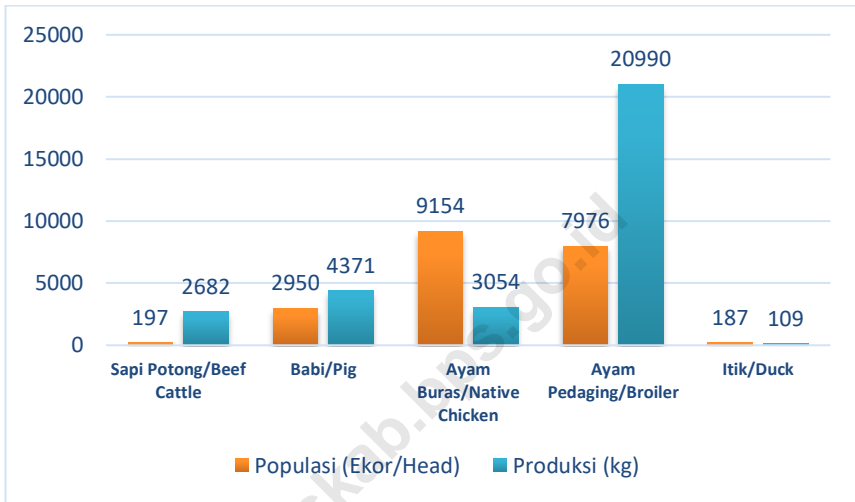
Gambar 5 Persentase Luas Areal Perkebunan Karet Menurut Klasifikasi Tanaman di Kecamatan Rungan (ha), 2019/*Percentage of The Rubber Plantation by Classifications of Crops in Rungan Subdistrict (ha), 2019*



Sumber/Source: Dinas Pertanian dan Ketahanan Pangan Kabupaten Gunung Mas/*Agriculture and Food Security Office of Gunung Mas Regency*

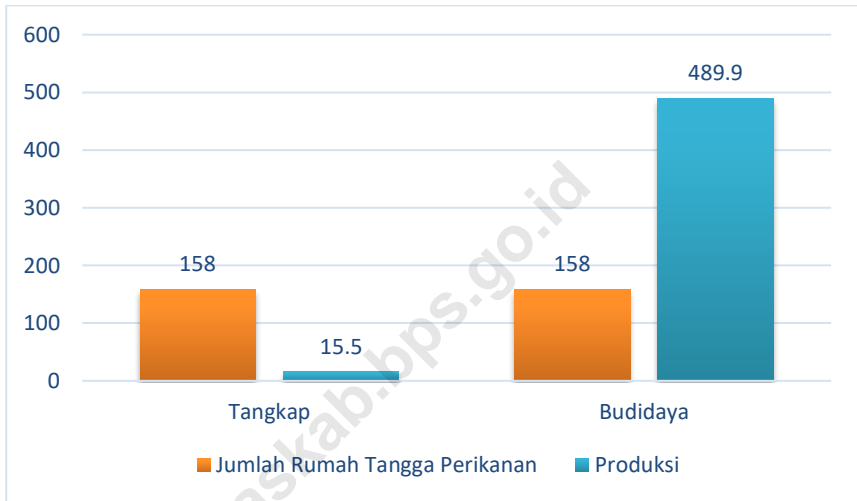
AGRICULTURE

Gambar 6 Populasi dan Produksi Ternak/Unggas Menurut Jenis Ternak di Kecamatan Rungan (ekor), 2019/*Livestock/Poultry Population and Production by Kind of Livestock in Rungan Subdistrict (head), 2019*



Sumber/Source: Dinas Pertanian dan Ketahanan Pangan Kabupaten Gunung Mas/*Agriculture and Food Security Office of Gunung Mas Regency*

Gambar 7 Jumlah Rumah Tangga Perikanan dan Produksi Perikanan Tangkap di Perairan Umum dan Perikanan Budidaya di Kecamatan Rungan, 2019/*Number of Fishery Households and Production of Inland Open Water Capture and Aquaculture in Rungan Subdistrict, 2019*



Sumber/Source: Dinas Perikanan Kabupaten Gunung Mas/*Fishery Office of Gunung Mas Regency*

5.1 HORTIKULTURA/HORTICULTURE

Tabel 5.1.1 Luas Panen Tanaman Sayuran dan Buah-Buahan Tahunan menurut Jenis Tanaman di Kecamatan Rungan (Ha), 2018 dan 2019/ Harvested Area of Vegetables and Fruit by Kind of Plant in Rungan Subdistrict (Ha) 2018 and 2019

Jenis Tanaman <i>Kind of Plants</i>	2018	2019
(1)	(2)	(3)
Belimbing/ <i>Star Fruit</i>	NA	NA
Duku/Langsar/Kokosan	NA	NA
Durian	NA	NA
Jambu Air/ <i>Water Apple</i>	NA	NA
Jambu Biji/ <i>Guava</i>	NA	NA
Jengkol	NA	NA
Jeruk Besar/ <i>Big Orange</i>	NA	NA
Jeruk Siam/Keprok/ <i>Siam Orange/Tangerine</i>	NA	NA
Mangga/ <i>Mango</i>	NA	NA
Manggis/ <i>Mangosteen</i>	NA	NA
Markisa/Konyal/ <i>Passion Fruit</i>	NA	NA
Melinjo	NA	NA
Nangka/Cempedak/ <i>Jackfruit</i>	NA	NA
Nenas/ <i>Pineapple</i>	NA	NA
Pepaya/ <i>Papaya</i>	NA	NA
Petai	NA	NA
Pisang/ <i>Banana</i>	NA	NA
Rambutan	NA	NA
Salak	NA	NA
Sawo	NA	NA
Sirsak/ <i>Soursop</i>	NA	NA
Sukun/ <i>Breadfruit</i>	NA	NA

Sumber/*Source*: BPS, Statistik Pertanian Hortikultura SPH-SBS/*BPS-Statistics Indonesia, Agricultural Statistic for Horticulture SPH-SBS*

Tabel 5.1.2 Produksi Tanaman Sayuran dan Buah-Buahan Tahunan Menurut Jenis Tanaman di Kecamatan Rungan (kuintal), 2018 dan 2019/Production of Vegetables and Fruits by Kind of Plant in Rungan Subdistrict (quintal), 2018 dan 2019

Jenis Tanaman <i>Kind of Plants</i>	2018	2019
(1)	(2)	(3)
Duku	25	84
Durian	33	132
Jengkol	1	-
Mangga/Mango	19	4
Manggis/Mangosteen	15	4
Nangka/Cempedak/Jackfruit/Cempedak	38	77
Pisang/Banana	25	16
Rambutan	10	40

Sumber/Source: BPS, Statistik Pertanian Hortikultura SPH-BST/BPS-Statistics Indonesia, Agricultural Statistic for Horticulture SPH-BST

Tabel 5.1.3 Luas Panen Tanaman Sayuran dan Buah-Buahan Semusiman menurut Jenis Tanaman di Kecamatan Rungan (ha), 2018 dan 2019/Harvested Area of Vegetables and Fruit by Kind of Plant in Rungan Subdistrict (ha), 2018 and 2019

Jenis Tanaman <i>Kind of Plants</i>	2018	2019
(1)	(2)	(3)
Bawang Merah/ <i>Shallot</i>	-	-
Cabai/ <i>Chili</i>	1	2
Kentang/ <i>Potato</i>	-	-
Kubis/ <i>Cabbage</i>	-	-
Petsai/Sawi/ <i>Chinese Cabbage</i>	-	-
Tomat/ <i>Tomato</i>	1	-
Wortel/ <i>Carrot</i>	-	-

Sumber/Source: BPS, Statistik Pertanian Hortikultura SPH-BST/BPS-Statistics Indonesia, Agricultural Statistic for Horticulture SPH-BST

Tabel 5.1.4 Produksi Tanaman Sayuran dan Buah-Buahan Semusim Menurut Jenis Tanaman di Kecamatan Rungan (kuintal), 2018 dan 2019/*Production of Vegetables and Fruits by Kind of Plant in Rungan Subdistrict (quintal), 2018 and 2019*

Jenis Tanaman <i>Kind of Plants</i>	2018	2019
(1)	(2)	(3)
Bawang Merah/ <i>Shallot</i>	-	-
Cabai/ <i>Chili</i>	25	12
Kentang/ <i>Potato</i>	-	-
Kubis/ <i>Cabbage</i>	-	-
Petsai/ <i>Sawi/Chinese Cabbage</i>	-	-
Tomat/ <i>Tomato</i>	5	-
Wortel/ <i>Carrot</i>	-	-

Sumber/*Source*: BPS, Statistik Pertanian Hortikultura SPH-BST/*BPS-Statistics Indonesia, Agricultural Statistic for Horticulture SPH-BST*

AGRICULTURE

Tabel 5.1.5 Luas Panen Biofarmaka Menurut Jenis Tanaman di Kecamatan Rungan (m²), 2018 dan 2019/Harvested Area of Medicinal Plants by Kind of Plant in Rungan Subdistrict (m²), 2018 and 2019

Jenis Tanaman <i>Kind of Plants</i>	2018	2019
(1)	(2)	(3)
Dlingo/Dringo	-	-
Jahe/Ginger	202	-
Kapulaga/Cardamon	-	-
Keji Beling/Vicious Beling	-	-
Kencur/Galangal	331	-
Kunyit/ Turmeric	150	-
Laos/Lengkuas	312	-

Sumber/Source: BPS, Statistik Pertanian Hortikultura SPH-SBS/BPS-Statistics Indonesia, Agricultural Statistic for Horticulture SPH-SBS

Tabel 5.1.6 Produksi Tanaman Biofarmaka Menurut Jenis Tanaman di Kecamatan Rungan (kg), 2018 dan 2019/Production of Medicinal Plants by Kind of Plant in Rungan Subdistrict (kg), 2018 and 2019

Jenis Tanaman <i>Kind of Plants</i>	2018	2019
(1)	(2)	(3)
Dlingo/Dringo	-	-
Jahe/ <i>Ginger</i>	60	-
Kapulaga/ <i>Cardamon</i>	-	-
Keji Beling/ <i>Vicious Beling</i>	-	-
Kencur/ <i>Galangal</i>	85	-
Kunyit/ <i>Turmeric</i>	86	-
Laos/Lengkuas	100	-

Sumber/Source: BPS, Statistik Pertanian Hortikultura SPH-TBF/BPS-Statistics Indonesia, Agricultural Statistic for Horticulture SPH-TBF

Tabel 5.1.7 Luas Panen Tanaman Hias Menurut Jenis Tanaman di Kecamatan Rungan (m²), 2018 dan 2019/Harvested Area of Ornamental Plants by Kind of Plant in Rungan Subdistrict (m²), 2018 and 2019

Jenis Tanaman <i>Kind of Plants</i>	2018	2019
(1)	(2)	(3)
Anggrek/ <i>Orchid</i>	-	-
Krisan/ <i>Chrysantemum</i>	-	-
Mawar/ <i>Rose</i>	-	-
Sedap Malam/ <i>Tuberose</i>	-	-

Sumber/Source: BPS, Statistik Pertanian Hortikultura SPH-TH/BPS-Statistics Indonesia, Agricultural Statistic for Horticulture SPH-TH

Tabel 5.1.8 Produksi Tanaman Hias Menurut Jenis Tanaman di Kecamatan Rungan (tangkai), 2018 dan 2019/Production of Ornamental Plants by Kind of Plant in Rungan Subdistrict (tangkai), 2018 and 2019

Jenis Tanaman <i>Kind of Plants</i>	2018	2019
(1)	(2)	(3)
Anggrek/ <i>Orchid</i>	-	-
Krisan/ <i>Chrysantemum</i>	-	-
Mawar/ <i>Rose</i>	-	-
Sedap Malam/ <i>Tuberose</i>	-	-

Sumber/*Source*: BPS, Statistik Pertanian Hortikultura SPH-TH/*BPS-Statistics Indonesia, Agricultural Statistic for Horticulture SPH-TH*

5.2 PERKEBUNAN/ESTATE CROPS

Tabel 5.2.1 Luas Areal dan Produksi Tanaman Perkebunan Menurut Jenis Tanaman di Kecamatan Rungan, 2018 dan 2019/Planted Area and Production of Estates by Type of Crops in Rungan Subdistrict, 2018 and 2019

Jenis Tanaman <i>Kind of Crops</i>	Luas Areal (ha) <i>Planted Area (ha)</i>		Produksi (ton) <i>Production (ton)</i>	
	2018	2019	2018	2019
	(2)	(3)	(4)	(5)
Karet/ <i>Rubber</i>	5 523	5 523	1 671	1 671
Kelapa/ <i>Coconut</i>	18	18	6	6
Kopi/ <i>Coffee</i>	20	30	-	-
Kelapa Sawit/ <i>Palm Oil</i>	12 052	12 052	2 396	2 396

Sumber/*Source*: Dinas Pertanian dan Ketahanan Pangan Kabupaten Gunung Mas/*Agriculture and Food Security Office of Gunung Mas Regency*

Tabel 5.2.2 Luas Areal Tanaman Perkebunan Menurut Jenis Tanaman dan Klasifikasi Tanaman di Kecamatan Rungan (ha), 2019/Planted Area of Estates by Type of Crops and Classifications of Crops in Rungan Subdistrict (ha), 2019

Jenis Tanaman <i>Kind of Crops</i>	Tanaman Belum Menghasil- kan <i>Immature</i>	Tanaman Menghasil- kan <i>Mature</i>	Tanaman Tidak Menghasilk- an/Rusak <i>Damaged</i>	Jumlah <i>Total</i>
(1)	(2)	(3)	(4)	(5)
Karet/ <i>Rubber</i>	1 756	3 752	15	5 523
Kelapa/ <i>Coconut</i>	3	5	10	18
Kopi/ <i>Coffee</i>	30	-	-	30
Kelapa Sawit/ <i>Palm Oil</i>	8 617	3 435	-	12 052

Sumber/*Source*: Dinas Pertanian dan Ketahanan Pangan Kabupaten Gunung Mas/*Agriculture and Food Security Office of Gunung Mas Regency*

5.3 PETERNAKAN/LIVESTOCK

Tabel 5.3.1 Populasi Ternak/Unggas Menurut Jenis Ternak di Kecamatan Rungan (ekor), 2017 – 2019/*Livestock/Poultry Population by Kind of Livestock in Rungan Subdistrict (head), 2017 - 2019*

Jenis Ternak (ekor) <i>Kind of Livestock (head)</i>	2017	2018	2019
(1)	(2)	(3)	(4)
Sapi Potong/ <i>Beef Cattle</i>	228	247	197
Kerbau/ <i>Buffalo</i>	9	11	13
Kambing/ <i>Goat</i>	63	72	91
Babi/ <i>Pig</i>	2 532	2 571	2 950
Ayam Buras/ <i>Native Chicken</i>	8 995	8 987	9 154
Ayam Pedaging/ <i>Broiler</i>	7 860	7 458	7 976
Ayam Petelur/ <i>Layer</i>	-	-	-
Itik/ <i>Duck</i>	289	252	187

Sumber/*Source*: Dinas Pertanian dan Ketahanan Pangan Kabupaten Gunung Mas/*Agriculture and Food Security Office of Gunung Mas Regency*

Tabel 5.3.2 Produksi Daging dan Telur Menurut Kecamatan dan Jenis Ternak/Unggas di Kecamatan Rungan, 2017 – 2019/*Production of Meat and Egg by Subdistrict and Kind Livestock/Poultry in Rungan Subdistrict, 2017 - 2019*

Jenis Ternak/Unggas <i>Kind of Livestock/Poultry</i>	2017	2018	2019
(1)	(2)	(3)	(4)
Daging (kg)/Meat (kg)			
Sapi Potong/ <i>Beef Cattle</i>	2 861	2 381	2 682
Kerbau/ <i>Buffalo</i>	679	452	671
Kambing/ <i>Goat</i>	63	35	37
Babi/ <i>pig</i>	7 124	6 732	4 371
Ayam Buras/ <i>Native Chicken</i>	3 561	3 861	3 054
Ayam Pedaging/ <i>Broiler</i>	27 683	26 152	20 990
Ayam Petelur/ <i>Layer</i>	-	-	-
Itik/ <i>Duck</i>	96	89	109
Telur (kg)/Egg (kg)			
Ayam Buras/ <i>Native Chicken</i>	3 781	1 435	1 768
Ayam Petelur/ <i>Layer</i>	-	-	-
Itik/ <i>Duck</i>	-	994	908

Sumber/*Source*: Dinas Pertanian dan Ketahanan Pangan Kabupaten Gunung Mas/*Agriculture and Food Security Office of Gunung Mas Regency*

AGRICULTURE

5.4 PERIKANAN/FISHERY

Tabel 5.4.1 Jumlah Rumah Tangga Perikanan Tangkap di Perairan Umum dan Perikanan Budidaya di Kecamatan Rungan, 2017 – 2019/Number of Inland Open Water Capture Fishery Households and Aquaculture Households in Rungan Subdistrict, 2017 - 2019

Rumah Tangga Households	2017	2018	2019
(1)	(2)	(3)	(4)
Perikanan Tangkap/Capture Fishery	128	128	158
Perikanan Budidaya/ Aquaculture Households	153	159	158
Kolam/Fresh Water Pond	124	139	138
Keramba/Cage	29	20	20

Sumber/Source: Dinas Perikanan Kabupaten Gunung Mas/Fishery Office of Gunung Mas Regency

Tabel 5.4.2 Produksi Perikanan Tangkap di Perairan Umum dan Perikanan Budidaya di Kecamatan Rungan, 2017 – 2019/*Production of Inland Open Water Capture Fishery and Aquaculture in Rungan Subdistrict, 2017 - 2019*

Produksi Production	2017	2018	2019
(1)	(2)	(3)	(4)
Perikanan Tangkap/Capture Fishery	40,40	49,30	15,50
Perikanan Budidaya/ Aquaculture Households	428,41	475,57	489,90
Kolam/ <i>Fresh Water Pond</i>	360,59	421,43	488,40
Keramba/ <i>Cage</i>	67,82	54,14	1,50

Sumber/*Source*: Dinas Perikanan Kabupaten Gunung Mas/*Fishery Office of Gunung Mas Regency*

AGRICULTURE

Tabel 5.4.3 Jumlah Perahu/Kapal Penangkapan Ikan pada Perikanan Darat Menurut Jenisnya di Kecamatan Rungan, 2017-2019/Number of Fishing Boat at Inland Fisheries by Type in Rungan Subdistrict, 2017-2019

Jenis Perahu/Kapal Type of Boat	2017	2018	2019
(1)	(2)	(3)	(4)
Jukung	10	10	27
Perahu Papan Kecil/ <i>Small Wood Boat</i>	49	49	...
Perahu Papan Sedang/ <i>Middle Wood Boat</i>	19	19	...
Perahu Motor Tempel/ <i>Out Agency Motorboat</i>	50	50	22

Sumber/Source: Dinas Perikanan Kabupaten Gunung Mas/*Fishery Office of Gunung Mas Regency*

Tabel 5.4.4 Jumlah Alat Penangkap Ikan pada Perikanan Darat Menurut Jenisnya di Kecamatan Rungan, 2017 – 2019/Number of Fishing Apparel at Inland Fisheries by Type in Rungan Subdistrict, 2017 - 2019

Jenis Alat Penangkap Ikan <i>Type of Fishing Apparel</i>	2017	2018	2019
(1)	(2)	(3)	(4)
Jala Tebar/ <i>Nets</i>	55	55	30
Jaring Insang Tetap/ <i>Gil Nets</i>	10	10	20
Jaring Insang Hanyut/ <i>Gil Nets</i>	38	38	-
Perangkap/ <i>Traps</i>	12	12	10
Pancing/ <i>Fishook</i>	21	21	15

Sumber/*Source*: Dinas Perikanan Kabupaten Gunung Mas/*Fishery Office of Gunung Mas Regency*

AGRICULTURE

Tabel 5.4.5 Luas Perairan Perikanan Darat Menurut Jenis Areal di Kecamatan Rungan, 2017 – 2019/*Area of Fresh-Water Fish by Kind of Areas in Rungan Subdistrict, 2017 - 2019*

Jenis Areal <i>Kind of Areas</i>	2017	2018	2019
(1)	(2)	(3)	(4)
Kolam/ <i>Fresh Water Pond</i>	9,36	9,36	7,31
Keramba/ <i>Cage</i>	0,05	0,05	0,04
Jumlah/Total	9,41	9,41	7,35

Sumber/*Source*: Dinas Perikanan Kabupaten Gunung Mas/*Fishery Office of Gunung Mas Regency*

Tabel 5.4.6 Jumlah Unit Pengolahan dan Pemasaran Hasil Perikanan di Kecamatan Rungan, 2017 – 2019/Number of Fishing Products Marketing and Manufacturing Units in Rungan Subdistrict, 2017 - 2019

Uraian <i>Descriptions</i>	2017	2018	2019
(1)	(2)	(3)	(4)
Unit Pengolahan Hasil Perikanan/ <i>Fishery Products Manufacturing Units</i>	13	13	13
Unit Pemasaran Hasil Perikanan/ <i>Fishery Products Marketing Units</i>	14	14	14
Jumlah/Total	27	27	27

Sumber/Source: Dinas Perikanan Kabupaten Gunung Mas/*Fishery Office of Gunung Mas Regency*

AGRICULTURE

Tabel 5.4.7 Jumlah Produksi Hasil Pengolahan Perikanan di Kecamatan Rungan (ton), 2017 – 2019/*Production of Fishery Manufacturing by Type in Rungan Subdistrict (ton), 2017 - 2019*

Jenis Pengolahan <i>Type of Manufacturing</i>	2017	2018	2019
(1)	(2)	(3)	(4)
Penggaraman/Pengeringan/ <i>Salting/Drying</i>	0,84	1,39	-
Fermentasi/ <i>Fermentation</i>	2,19	2,20	3,86
Jumlah/Total	3,03	3,59	3,86

Sumber/Source: Dinas Perikanan Kabupaten Gunung Mas/*Fishery Office of Gunung Mas Regency*

Tabel 5.4.8 Jumlah Produksi Pemasaran Hasil Perikanan di Kecamatan Rungan (ton), 2017 – 2019/Production of Fishery Product Marketing by Type in Rungan Subdistrict (ton), 2017 - 2019

Jenis Hasil Perikanan <i>Type of Fishery Products</i>	2017	2018	2019
(1)	(2)	(3)	(4)
Darat/ <i>Land</i>	43,1	43,32	43,32
Laut/ <i>Sea</i>	12,8	12,90	12,90
Jumlah/Total	55,9	56,22	56,22

Sumber/Source: Dinas Perikanan Kabupaten Gunung Mas/Fishery Office of Gunung Mas Regency



Jenis Permukaan Jalan yang dilalui untuk menuju Ibukota Kecamatan Rungan adalah Aspal. Namun, beberapa akses menuju Desa di Kecamatan Rungan, permukaan jalan yang dilalui adalah tanah atau Diperkeras dengan kerikil/batu.

Sebanyak 8 dari 15 Kelurahan/Desa di Kecamatan Rungan memiliki fasilitas lapangan Sepakbola. Diantaranya 5 dengan keadaan lapangan baik, dan 3 dengan keadaan lapangan rusak sedang.



Seluruh Kelurahan/Desa di Kecamatan Rungan memiliki fasilitas lapangan Bola Voli. Diantaranya 14 dengan keadaan lapangan baik, dan 1 dengan keadaan lapangan rusak sedang.



<https://gumaskab.bps.go.id>

PENJELASAN TEKNIS

1. Berdasarkan Pendoman Pencacah Pemutakhiran Dana Perkembangan Desa 2019 (PODES 2019), **Restoran** adalah suatu jenis usaha yang mempergunakan seluruh bangunan secara permanen untuk menyediakan jasa pangan yang pengolahan dan penyajiannya secara langsung di tempat sesuai dengan keinginan para pengguna jasa yang mempunyai ciri pembeli biasanya dikenakan pajak. Izin restoran dan kualifikasinya diberikan oleh Ditjen Pariwisata/Kanwil Parpostel setempat.
2. **Rumah makan** adalah jenis usaha yang menyediakan jasa pangan yang pengolahan makanannya dapat dilakukan diluar rumah makan, yang mempunyai ciri pembeli biasanya dikenakan pajak. Izin rumah makan diberikan oleh Diparda (pada kabupaten/kota). Di wilayah yang terdapat Dinas Pariwisata, biasanya pemberian izin ditangani oleh Direktorat Perekonomian/Bagian Perekonomian Pemda setempat.
3. **Base Transceiver Station (BTS)** adalah alat yang berfungsi sebagai pengirim dan penerima (*transceiver*) sinyal komunikasi seluler. BTS

TECHNICAL NOTES

1. *Based on the Guidelines for the 2019 Village Development Fund Update (PODES 2019), **Restaurant** is a type of business that uses the entire building permanently to provide food services which are processed and served directly on the spot according to the wishes of service users who have buyer characteristics. tax. Restaurant permits and qualifications are granted by the local Directorate General of Tourism / Regional Office of the Parpostel.*
2. ***Restaurant** is a type of business that provides food services, the food processing can be carried out outside the restaurant, which has a characteristic that buyers are usually subject to tax. Restaurant permits are granted by Diparda (in districts / cities). In areas where the Tourism Office is located, usually the issuance of permits is handled by the local Directorate for the Economy / Economic Section of the local government.*
3. ***The Base Transceiver Station (BTS)** is a device that functions as a transmitter and receiver (*transceiver*) for cellular*

ditandai adanya menara/tower 80 Pedoman Pencacah Pemutakhiran Data Perkembangan Desa 2019 yang dilengkapi antena sebagai perangkat transceiver. Masyarakat umum sering menyebutnya sebagai tower telepon seluler/*handphone*.

Ada dua jenis antena BTS yang sering kita jumpai ditower seluler yaitu:

1. Antena parabola (Microwave)

Antena ini disebut juga dengan antena parabola. Antena parabola ini memiliki radiasi gelombang elektromagnetik yang menyempit sehingga dapat menjangkau jarak yang jauh. Sehingga antena parabola ini dipakai untuk menghubungkan antar tower seolah-olah kabel tak terlihat.

2. Antena yang berbentuk persegi panjang (sektoral).

Antena ini disebut antena sektoral. Karakteristik antena ini memiliki radiasi yang lebih lebar yang berguna untuk menangkap sinyal dari *handphone* di sekitar tower. Antena jenis ini yang dipakai oleh perangkat yang disebut sebagai BTS (2G), NodeB (3G), maupun eNodeB (LTE).

communication signals. BTS is marked with a tower / tower 80 Guidelines for Village Development Data Update 2019 which is equipped with an antenna as a transceiver device. The general public often refers to it as a cellphone / cellphone tower. There are two types of BTS antennas that we often encounter on cellular power, namely:

1. Parabolic antenna

(Microwave) *This antenna is also called a parabolic antenna. This parabolic antenna has an electromagnetic wave radiation that narrows down so that it can reach great distances. So that this parabolic antenna is used to connect between towers as if the cable is invisible.*

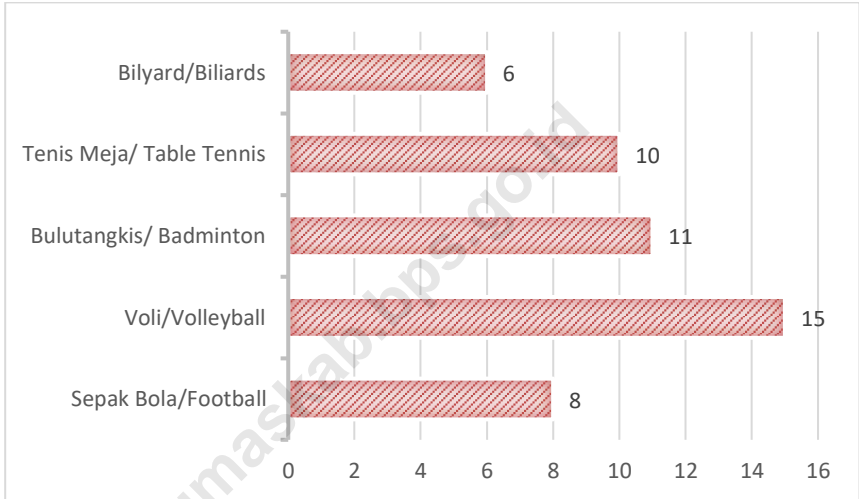
2. Antenna that is rectangular (sektoral).

This antenna is called a sectoral antenna. The characteristic of this antenna is that it has wider radiation which is useful for capturing signals from cellphones around the tower. This type of antenna is used by devices known as BTS (2G), NodeB (3G), or eNodeB (LTE).

4. **Kelompok kegiatan olahraga** mengacu pada kelompok kegiatan yang dibentuk oleh warga desa dan anggotanya adalah warga desa/kelurahan setempat maupun warga di luar desa/kelurahan, tanpa memperhatikan apakah kegiatan olahraga tersebut dilakukan di desa/kelurahan maupun ditempat lain
4. *The sports activity group refers to the activity group formed by villagers and its members are residents of the local village / kelurahan or residents outside the village / kelurahan, regardless of whether the sports activities are carried out in the village / kelurahan or elsewhere.*
5. **Pusat kebugaran (fitness, aerobic, dll)** adalah tempat khusus berolahraga ataupun melakukan aktivitas fisik. Sebuah *fitness centre* yang biasanya menyajikan banyak fasilitas dengan konsep *one stop sport dan entertainment* menjadi kunci utamanya. Yang dicatat adalah tempat fitness yang menggunakan bangunan tetap, untuk masuk biasanya berbayar, dan minimal tersedia fasilitas untuk melakukan latihan beban (barbell, dumbell, dll) dan kardio (treadmill, sepeda statis, aerobik, dll). Jika di desa/kelurahan tersebut terdapat kelompok aerobik/yoga tapi pelaksanaan aerobik/yoga tersebut dilakukan di lapangan bulu tangkis atau lainnya, maka dianggap di desa/kelurahan tersebut tidak memiliki fasilitas puusat kebugaran tetapi terdapat kelompok kegiatan pusat kebugaran.
5. *A fitness center (fitness, aerobics, etc.) is a special place to exercise or do physical activities. A fitness center that usually provides many facilities with the concept of one stop sport and entertainment being the key. What is noted is the fitness center that uses a fixed building, usually paid for entry, and at least facilities are available for weight training (barbell, dumbbell, etc.) and cardio (treadmills, stationary bikes, aerobics, etc.). If in that village/ kelurahan there is an aerobics/ yoga group but the aerobics/ yoga practice is carried out in a badminton field or other, then it is considered that the village/ kelurahan does not have a fitness center but there is a fitness center activity group.*

6. Berdasarkan Pendoman Pencacah Pemutakhiran Dana Perkembangan Desa 2019 (PODES 2019), **Kantor Pos** adalah pemberi pelayanan komunikasi tertulis dan/atau surat elektronik, layanan paket, layanan logistik, layanan transaksi keuangan, dan layanan keagenan pos untuk kepentingan umum.
 7. **Kantor Pos Pembantu** adalah unit usaha PT Pos Indonesia (Persero) di luar kota yang mempertanggungjawabkan penerimaan dan pengeluaran serta kepengurusan eksploitasinya kepada Kantor Pos dan Giro.
 8. **Rumah pos** berfungsi sama seperti kantor pos dan kantor pos pembantu, bedanya rumah pos biasanya terletak di daerah terpencil
6. *Based on the 2019 Village Development Fund Update (PODES 2019), the Post Office is a provider of written communication services and / or electronic mail, package services, logistical services, financial transaction services, and postal agency services for the public interest.*
 7. *Auxiliary Post Office is a business unit of PT Pos Indonesia (Persero) outside the city which is responsible for revenue and expenditure as well as management of its exploitation to the Post Office and Giro.*
 8. *Post houses function the same as post offices and auxiliary post offices, the difference is that post houses are usually located in remote areas).*

Gambar 8 Banyaknya Desa/Kelurahan yang Memiliki Kelompok Kegiatan Olahraga Menurut Jenis Olahraga dan Ketersediaan Fasilitas/Lapangan Olahraga di Kecamatan Rungan, 2019/*Number of Villages /Kelurahan That Have Sports Activity Groups According to Sports Types and Availability of Sports Facilities/Fields in Rungan Subdistrict, 2019*



Sumber/Source: BPS, Pendataan Potensi Desa (Podes) 2019/BPS-Statistics Indonesia, Village Potential Data Collection 2019

6 PARIWISATA, TRANSPORTASI DAN KOMUNIKASI

Tabel 6.1 Jumlah Rumah Makan/Restoran Menurut Kelurahan/Desa di Kecamatan Rungan, 2016-2019/Number of Restaurant by Village/Kelurahan in Rungan Subdistrict, 2016 - 2019

Kelurahan/Desa Kelurahan/Village	2016	2017	2018	2019
(1)	(2)	(3)	(4)	(5)
[001] Parempei
[002] Talangkah
[003] Luwuk Lengkuas
[004] Tumbang Kajuei
[005] Luwuk Kantor
[006] Tumbang Bunut
[008] Tumbang Jutuh
[009] Linau
[010] Tumbang Baringei
[011] Tumbang Malahoi
[015] Jakatan Raya
[016] Bereng Baru
[017] Bereng Malaka
[020] Karya Bakti
[021] UPT Tumbang Jutuh SP 2
RUNGAN	-	2	3	3

Sumber/Source: Dinas Kebudayaan dan Pariwisata Kabupaten Gunung Mas/Culture and Tourism Office of Gunung Mas Regency

Tabel 6.2 Jumlah Menara dan Operator Layanan Komunikasi Telepon Seluler Serta Kondisi Sinyal Telepon Seluler Menurut Desa/Kelurahan di Kecamatan Rungan, 2019/*Number of Towers and Cellular Telephone Communication Service Operators and Cellular Phone Signal Conditions by Village / Kelurahan in Rungan Subdistrict, 2019*

Kelurahan/Desa <i>Kelurahan/Village</i>	A	B	C
(1)	(2)	(3)	(4)
[001] Parempei	-	2	Lemah
[002] Talangkah	-	1	Tidak ada sinyal
[003] Luwuk Lengkuas	-	2	Lemah
[004] Tumbang Kajuei	1	2	Sangat kuat
[005] Luwuk Kantor	-	1	Lemah
[006] Tumbang Bunut	-	2	Lemah
[008] Tumbang Jutuh	-	2	Lemah
[009] Linau	-	1	Lemah
[010] Tumbang Baringei	1	1	Lemah
[011] Tumbang Malahoi	1	1	Sangat kuat
[015] Jakatan Raya	3	3	Sangat kuat
[016] Bereng Baru	-	2	Lemah
[017] Bereng Malaka	-	2	Lemah
[020] Karya Bakti	-	2	Kuat
[021] UPT Tumbang Jutuh SP 2	-	2	Lemah

Keterangan/Note:

- A. Jumlah Menara Telepon Seluler (BTS)/*Number of Cell Phone Towers (BTS)*
- B. Jumlah Operator Layanan Komunikasi Telepon Seluler Yang Menjangkau di Desa/Kelurahan/
Number of Cellular Telephone Communication Service Operators Reaching Out to Villages / Kelurahan
- C. Kondisi Sinyal Telepon Seluler di Sebagian Besar Wilayah Desa/Kelurahan/
Condition of Cellular Telephone Signals in Most Village Areas

Sumber/Source: BPS, Pendataan Potensi Desa (Podes) 2019/*BPS-Statistics Indonesia, Village Potential Data Collection 2019*

TOURISM, TRANSPORTATION AND COMMUNICATION

Tabel 6.3 Banyaknya Desa/Kelurahan yang Memiliki Kelompok Kegiatan Olahraga Menurut Jenis Olahraga dan Ketersediaan Fasilitas/Lapangan Olahraga di Kecamatan Rungan, 2019/*Number of Villages /Kelurahan That Have Sports Activity Groups According to Sports Types and Availability of Sports Facilities / Fields in Rungan Subdistrict, 2019*

Jenis Olahraga <i>Kind of Sport</i>	Kondisi Fasilitas/Lapangan Olahraga <i>Sports Facilities / Field Conditions</i>			Tidak Ada Fasilitas/Lapangan Olahraga <i>No Sports Facilities / Field</i>
	Baik <i>Good</i>	Rusak Sedang <i>Moderate</i>	Rusak Parah <i>Badly Damage</i>	
(1)	(2)	(3)	(4)	(5)
Sepak Bola/ <i>Football</i>	5	3	-	7
Voli/ <i>Volleyball</i>	14	1	-	-
Bulutangkis/ <i>Badminton</i>	10	1	-	4
Basket/ <i>Basket</i>	1	-	-	14
Tenis Lapangan/ <i>Tennis</i>	-	-	-	15
Tenis Meja/ <i>Table Tennis</i>	8	1	1	5
Futsal/ <i>Futsal</i>	-	-	-	15
Renang/ <i>Swimming</i>	-	-	-	15
Bela Diri ¹ / <i>Martial Arts</i>	-	-	-	15
Bilyard/ <i>Biliards</i>	6	-	-	9
Pusat Kebugaran ² / <i>Fitness Center</i>	-	-	-	15
Lainnya/ <i>Other</i>	-	-	-	15

Keterangan/*Note*: ¹pencak silat, karate, dll/*pencak silat, karate, etc.*

²senam, fitness, aerobik, dll/*gymnastics, fitness, aerobics, etc*

Sumber/*Source*: BPS, Pendataan Potensi Desa (Podes) 2019/BPS-Statistics Indonesia, Village Potential Data Collection 2019

Tabel 6.4 Keberadaan Fasilitas Olahraga di Kecamatan Rungan Menurut Kelurahan/Desa, 2019/*The existence of Sport Facility in Rungan Subdistrict by Kelurahan/Village, 2019*

Kelurahan/Desa <i>Kelurahan/Village</i>	Lapangan Sepak Bola <i>Football Field</i>	Lapangan Voli <i>Volleyball court</i>	Lapangan Bulutangkis <i>Badminton</i>	Bilyard <i>Bilyard</i>	Tenis Meja <i>Table Tennis</i>
(1)	(2)	(3)	(4)	(5)	(6)
[001] Parempei	✓	✓	✓	-	✓
[002] Talangkah	✓	✓	✓	✓	-
[003] Luwuk Lengkuas	✓	✓	✓	✓	✓
[004] Tumbang Kajuei	-	✓	✓	-	✓
[005] Luwuk Kantor	-	✓	✓	-	✓
[006] Tumbang Bunut	-	✓	-	-	✓
[008] Tumbang Jutuh	✓	✓	✓	-	✓
[009] Linau	-	✓	✓	-	-
[010] Tumbang Baringei	-	✓	-	-	-
[011] Tumbang Malahoi	✓	✓	✓	✓	✓
[015] Jakatan Raya	✓	✓	✓	✓	✓
[016] Bereng Baru	-	✓	✓	✓	✓
[017] Bereng Malaka	✓	✓	-	✓	-
[020] Karya Bakti	✓	✓	✓	-	✓
[021] UPT Tumbang Jutuh SP 2	-	✓	-	-	-
RUNGAN	8	15	11	6	10

Sumber/Source: BPS, Pendataan Potensi Desa (Podes) 2019/*BPS-Statistics Indonesia, Village Potential Data Collection 2019*

Tabel 6.5 Sarana Transportasi Antar Desa/Kelurahan Menurut Desa/Kelurahan di Kecamatan Rungan, 2019/Inter-Village/Kelurahan Transportation Facilities by Village/Kelurahan in Rungan Subdistrict, 2019

Kelurahan/Desa <i>Kelurahan/Village</i>	Jenis Transportasi <i>Type of Transportations</i>	Keberadaan Angkutan Umum <i>The Existence of Public Transportation</i>
(1)	(2)	(3)
[001] Parempei	Darat	Ada dengan trayek tetap
[002] Talangkah	Darat	Ada dengan trayek tetap
[003] Luwuk Lengkuas	Darat	Ada dengan trayek tetap
[004] Tumbang Kajuei	Darat	Ada dengan trayek tetap
[005] Luwuk Kantor	Air	Ada tanpa trayek tetap
[006] Tumbang Bunut	Darat	Ada tanpa trayek tetap
[008] Tumbang Jutuh	Darat	Tidak ada angkutan umum
[009] Linau	Darat	Ada tanpa trayek tetap
[010] Tumbang Baringei	Darat	Ada tanpa trayek tetap
[011] Tumbang Malahoi	Darat	Ada tanpa trayek tetap
[015] Jakatan Raya	Darat	Ada dengan trayek tetap
[016] Bereng Baru	Darat	Ada dengan trayek tetap
[017] Bereng Malaka	Darat dan Air	Tidak ada angkutan umum
[020] Karya Bakti	Darat	Ada tanpa trayek tetap
[021] UPT Tumbang Jutuh SP 2	Darat	Tidak ada angkutan umum

Sumber/Source: BPS, Pendataan Potensi Desa (Podes) 2019/BPS-Statistics Indonesia, Village Potential Data Collection 2019

Tabel 6.6 Kondisi Jalan Darat Antar Desa/Kelurahan Menurut Desa/
Kelurahan di Kecamatan Rungan, 2019/*Land Road Conditions
between Villages / Kelurahan by Village /Kelurahan in Rungan
Subdistrict, 2019*

Kelurahan/Desa Kelurahan/Village	Jenis Permukaan Jalan Road Surface Type	Dapat Dilalui Kendaraan Bermotor Roda 4 atau Lebih Can Be Passed By Motor Vehicles Of 4 Or More Wheels
(1)	(2)	(3)
[001] Parempei	Diperkeras (Kerikil, Batu, dll)	Sepanjang Tahun
[002] Talangkah	Aspal/Beton	Sepanjang Tahun
[003] Luwuk Lengkuas	Aspal/Beton	Sepanjang Tahun
[004] Tumbang Kajuei	Aspal/Beton	Sepanjang Tahun
[005] Luwuk Kantor
[006] Tumbang Bunut	Aspal/Beton	Sepanjang Tahun
[008] Tumbang Jutuh	Aspal/Beton	Tidak Dapat Dilalui Sepanjang Tahun
[009] Linau	Aspal/Beton	Sepanjang Tahun
[010] Tumbang Baringei	Diperkeras (Kerikil, Batu, dll)	Sepanjang Tahun
[011] Tumbang Malahoi	Diperkeras (Kerikil, Batu, dll)	Sepanjang Tahun
[015] Jakatan Raya	Aspal/Beton	Sepanjang Tahun
[016] Bereng Baru	Aspal/Beton	Sepanjang Tahun
[017] Bereng Malaka	Tanah	Tidak Dapat Dilalui Sepanjang Tahun
[020] Karya Bakti	Aspal/Beton	Sepanjang Tahun
[021] UPT Tumbang Jutuh SP 2	Tanah	Sepanjang Tahun Kecuali saat kondisi tertentu

Sumber/Source: BPS, Pendataan Potensi Desa (Podes) 2019/BPS-Statistics Indonesia, Village Potential Data Collection 2019

TOURISM, TRANSPORTATION AND COMMUNICATION

Tabel 6.7 Keberadaan Kantor Pos/Pos Pembantu/Rumah Pos dan Perusahaan /Agen Jasa Ekspedisi Swasta Menurut Desa/Kelurahan di Kecamatan Rungan, 2019/The Existence Of Post Offices/Auxiliary Posts/Post Houses And Companies/Private Courier Service Agents According To Villages/Kelurahan In Rungan Subdistrict, 2019

Kelurahan/Desa <i>Kelurahan/Village</i>	Kantor Pos/Pos Pembantu/ Rumah Pos <i>Post Offices/Auxiliary Posts/Post Houses</i>	Perusahaan /Agen Jasa Ekspedisi Swasta <i>Companies/Private Courier Service Agents</i>
(1)	(2)	(3)
[001] Parempai	-	-
[002] Talangkah	-	-
[003] Luwuk Lengkuas	-	-
[004] Tumbang Kajuei	-	-
[005] Luwuk Kantor	-	-
[006] Tumbang Bunut	-	-
[008] Tumbang Jutuh	-	-
[009] Linau	-	-
[010] Tumbang Baringei	-	-
[011] Tumbang Malahoi	-	-
[015] Jakatan Raya	✓	-
[016] Bereng Baru	-	-
[017] Bereng Malaka	-	-
[020] Karya Bakti	-	-
[021] UPT Tumbang Jutuh SP 2	-	-
RUNGAN	1	-

Sumber/Source: BPS, Pendataan Potensi Desa (Podes) 2019/BPS-Statistics Indonesia, Village Potential Data Collection 2019

DATA

MENCERDASKAN BANGSA

Enlighten The Nation



**BADAN PUSAT STATISTIK
KABUPATEN GUNUNG MAS**
BPS-statistics of Gunung Mas Regency

Jl. Brigjend. Katamsno No. 97, Kelurahan Tampang Tumbang Anjir
Kec. Kurun, Kab. Gunung Mas, 74511 Telp/Fax: (0537) 3032777
E-mail: bps6211@bps.go.id Homepage: <https://gumaskab.bps.go.id>

ISSN: 2407-1226



9 772407 122005