

Katalog : 1102001.5315010

KECAMATAN KOMODO DALAM ANGKA 2022



**BADAN PUSAT STATISTIK
KABUPATEN MANGGARAI BARAT**

KECAMATAN KOMODO 2022



KECAMATAN KOMODO DALAM ANGKA 2022

I S S N : 2623-0984
Nomor Publikasi : 53150.2205
Katalog BPS : 1102001.5315010

Ukuran Buku : 14,8 cm x 21 cm
Jumlah Halaman : xviii + 121 **Halaman**

Naskah:

BPS Kabupaten Manggarai Barat
Statistics of Manggarai Barat Regency

Gambar Kover oleh:

BPS Kabupaten Manggarai Barat

Ilustrasi Kover:

Kabupaten Manggarai Barat

Diterbitkan oleh:

© BPS Kabupaten Manggarai Barat

Dicetak oleh:

BPS Kabupaten Manggarai Barat

**Dilarang mengumumkan, mendistribusikan, mengomunikasikan,
dan/atau menggandakan sebagian atau seluruh buku ini untuk tujuan
komersial tanpa izin tertulis dari Badan Pusat Statistik**

TIM PENYUSUN

Penanggungjawab Umum
Ade Sandi Parwoto, SST, MM

Penyunting:
Ivan Ramadhan, SST
Addiena N. S. Setiadi, S.Tr.Stat.

Penulis:
Priska Heldiani Harum, A.Md.STat.

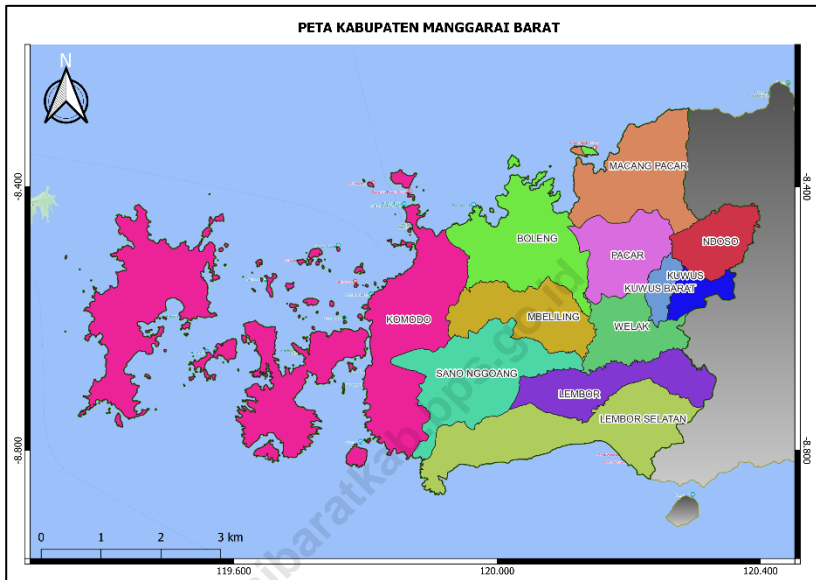
Pengolah Data:
Priska Heldiani Harum, A.Md.STat.

Gambar Kulit:
Ivan Ramadhan, SST

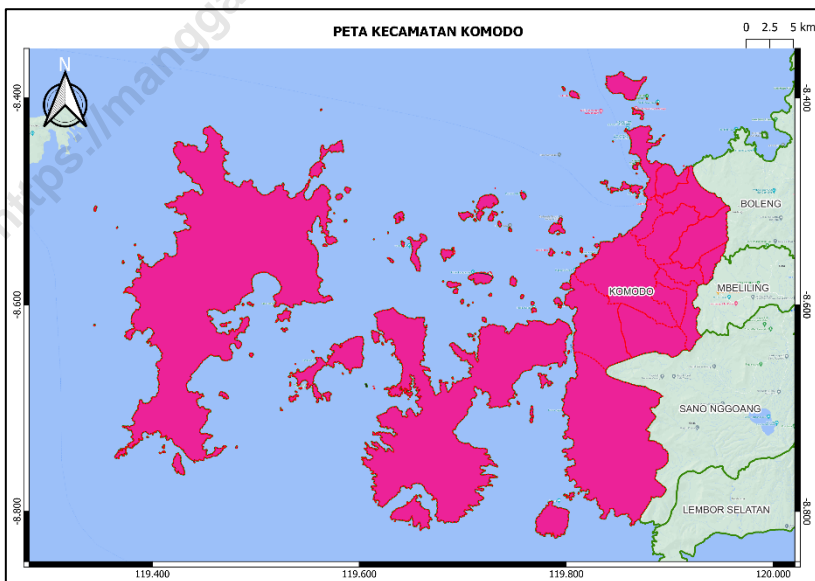
KONTRIBUTOR DATA

- Dinas Pendidikan Kepemudaan dan Olah Raga
- Dinas Kesehatan
- Dinas Sosial
- Dinas Pengendalian Penduduk, KB Pemberdayaan Perempuan dan Perlindungan Anak
- Dinas Kependudukan dan Pencatatan Sipil
- Dinas Tanaman Pangan, Hortikultura dan Perkebunan
- Dinas Peternakan dan Kesehatan Hewan
- Dinas Komunikasi dan Informatika
- Dinas Pemeberdayaan Masyarakat Desa
- Badan Kepegawaian, Pengembangan Sumber Daya Manusia Daerah

PETA KABUPATEN MANGGARAI BARAT



PETA KECAMATAN KOMODO



Kecamatan Komodo Dalam Angka 2022

KEPALA BPS KABUPATEN MANGGARAI BARAT



Ade Sandi Parwoto, SST, MM



KATA PENGANTAR

Puji dan syukur patut kita panjatkan ke Hadirat Tuhan Yang Maha Kuasa, atas perkenan-Nya, sehingga Publikasi Kecamatan Komodo Dalam Angka 2021 ini dapat diselesaikan dengan baik.

Publikasi Kecamatan Komodo Dalam Angka 2022 berisi potret pembangunan di Kecamatan yang menggambarkan tentang kondisi geografi, pemerintahan, data kependudukan, kondisi social, kesehatan, pendidikan, sarana perekonomian dan kondisi sektor pertanian serta data potensi lainnya. Publikasi ini juga sebagai salah satu misi Badan Pusat Statistik untuk bersama-sama dalam menyediakan data statistik di wilayah terkecil sampai level desa/kelurahan.

Data yang disajikan bersumber dari data sekunder dan data lintas sektoral. Beberapa indikator yang tercakup dapat melengkapi informasi yang diperlukan oleh instansi pemerintah, swasta, dan masyarakat sebagai bahan perencanaan dan evaluasi terhadap pelaksanaan kegiatan pembangunan di segala sektor khususnya di Kecamatan Komodo.

Ucapan terimakasih kepada semua pihak yang telah membantu penerbitan publikasi ini. Kami menyadari bahwa publikasi ini masih memerlukan penyempurnaan dan perbaikan di masa yang akan datang.

Semoga publikasi ini bermanfaat dan dapat memenuhi kebutuhan pengguna data.

Labuan Bajo, September 2022
Kepala BPS Kabupaten Manggarai Barat

Ade Sandi Parwoto, SST, MM

DAFTAR ISI

Uraian		Halaman
Katalog		i
Tim Penyusun		iii
Kontributor Data		v
Peta Kecamatan		vii
Kepala BPS Kabupaten Manggarai Barat		ix
Kata Pengantar		xi
Daftar Isi		xiii
Daftar Tabel		xiv
BAB I. Geografis		1
BAB II. Pemerintahan		11
BAB III. Penduduk		23
BAB IV. Sosial		43
BAB V. Pendidikan		53
BAB VI. Kesehatan		63
BAB VII. Keuangan Dan Perdagangan.....		83
BAB VIII. Pertanian		91
BAB IX. Industri		107
BAB X. Angkutan dan Komunikasi		115

DAFTAR TABEL

<u>Uraian</u>	<u>Halaman</u>
<u>BAB I. Keadaan Geografis</u>	
1.1 Batas - Batas Wilayah Kecamatan Tahun 2021	3
1.2 Jarak Antar Kantor Kecamatan Dalam Kabupaten Manggarai Barat (km) Tahun 2021	4
1.3 Koordinat dan Ketinggian Letak Kantor Desa / Kelurahan Tahun 2021	5
1.4 Jarak Tempuh ke Kantor Camat dan Kantor Bupati (km) Tahun 2021	6
1.5 Topografi dan Luas Wilayah (km ²) Desa / Kelurahan Tahun 2021	7
1.6 Ada wilayah desa kelurahan yang berbatasan langsung dengan laut Tahun 2021	8
1.7 Lokasi wilayah desa / kelurahan terhadap kawasan hutan Tahun 2022	9
<u>BAB II. Pemerintahan</u>	
2.1 Status Pemerintahan dan Kode Desa Berdasarkan Permendagri Tahun 2021	13
2.2 Banyaknya Jenjang dan Jumlah Satuan Lingkungan Setempat (SLS) Tahun 2021	14
2.3 Banyaknya Pegawai Pemerintahan Desa / kelurahan Menurut Status Kepegawaian Tahun 2021	15
2.4 Banyaknya Pegawai Pemerintahan Desa / kelurahan Menurut Jenis Kelamin Tahun 2021	16
2.5 Jumlah Aparatur Pemerintah Desa / Kelurahan Tahun 2021	17
2.6 Keberadaan Kepala Desa /Kelurahan menurut umur, jenis kelamin dan pendidikan Tahun 2021	18
2.7 Keberadaan Sekretaris Desa /Kelurahan menurut umur, jenis kelamin dan pendidikan Tahun 2021	19
2.8 Banyaknya Pegawai Desa /Kelurahan Menurut Tingkat Pendidikan Tahun 2021	20
2.9 Rencana Pembangunan Jangan Menengah Desa (RPJM) Desa	21
2.10 Rencana Kerja Pemerintahan Desa (RKP) dan Jumlah Peraturan Yang Dihasilkan	22

BAB III. Penduduk

3.1	Jumlah Penduduk dan Sex Ratio Tahun 2021	25
3.2	Jumlah Penduduk Menurut Status Perkawinan Tahun 2021	26
3.3	Jumlah Penduduk Menurut Agama Yang dipeluk Tahun 2021	27
3.4	Jumlah Penduduk Menurut Pendidikan Yang Ditamatkan Tahun 2021	29
3.5	Jumlah Penduduk Menurut Kelompok Umur Tahun 2021	31
3.6	Jumlah Penduduk Wajib KTP (16 Tahun keatas) Tahun 2021	33
3.7	Data Kepemilikan Akta Lahir (usia 0 - 18 tahun)Tahun 2021	34
3.8	Banyaknya Lahir, Mati, Datang dan Pergi (Mutasi) Tahun 2021	35
3.9	Jumlah Penduduk Awal, Tengah dan Akhir Tahun 2021	36
3.10	Tingkat Kelahiran dan Kematian Penduduk Tahun 2021	37
3.11	Luas Wilayah, Penduduk dan Kepadatan Tahun 2021	38
3.12	Rata-Rata ART Per-Kepala Keluarga (Jiwa) Tahun 2021	39
3.13	Data Kepemilikan Akta Lahir (usia 0 - 17 tahun)Tahun 2021	40
3.14	Luas Wilayah, Penduduk dan Kepadatan Tahun 2021	41

BAB IV. Sosial

4.1	Jumlah Warga Desa yang sedang bekerja sebagai Tenaga Kerja Indonesia (TKI) di luar negeri Tahun 2021	45
4.2	Sumber penghasilan dan komoditas utama sebagian besar penduduk desa kelurahan Tahun 2021	46
4.3	Jumlah Keluarga Pengguna Listrik Tahun 2021	47
4.4	Fasilitas Buang air Besar Sebagian besar Keluarga di Desa/Kelurahan Tahun 2021	48
4.5	Banyaknya Sarana Tempat Ibadah Tahun 2021	49
4.6	Jumlah Jenis lembaga kemasyarakatan desa/kelurahan Tahun 2021	50
4.7	Realisasi Pembayaran Program Keluarga Harapan (PKH) Tahap I dan II Tahun 2021	51
4.8	Realisasi Pembayaran Program Keluarga Harapan (PKH) Tahap III dan IV Tahun 2021	52

BAB V. Pendidikan

5.1	Sarana Pendidikan PAUD, TK dan RA /BA Tahun 2021	55
5.2	Sarana Pendidikan Sekolah Dasar (SD) Tahun 2021	56
5.3	Sarana Pendidikan Sekolah Menengah Pertama (SMP)/(MTs) Tahun 2021	57
5.4	Sarana Pendidikan Sekolah Menengah Atas (SMA)/MA/SMK Tahun 2021	58
5.5	Jumlah Sekolah PAUD - TK, Jumlah Murid dan Tenaga Pendidik (Guru) Tahun 2021	59
5.6	Jumlah Sekolah SD/MI, Jumlah Murid dan Tenaga Pendidik (Guru) Tahun 2021	60
5.7	Jumlah Sekolah SMP /MTS, Jumlah Murid dan Tenaga Pendidik (Guru) Tahun 2021	61
5.8	Jumlah Sekolah SMA /MA/SMK, Jumlah Murid dan Tenaga Pendidik (Guru) Tahun 2021	62

BAB VI. Kesehatan

6.1	Jumlah Sarana Kesehatan Tahun 2021	65
6.2	Jumlah Posyandu / Upaya Kesehatan Bersumberdaya Masyarakat (UKBM) Tahun 2021	68
6.3	Jumlah Tenaga Kesehatan yang tinggal /menetap di desa/Kelurahan Tahun 2021	69
6.4	Kerjadian Luar Biasa (KLB) atau wabah penyakit Tahun 2020	70
6.5	Banyaknya Penyandang Disabilitas Tahun 2021	72
6.6	Banyaknya Kunjungan Bayi Tahun 2021	74
6.7	Banyaknya Kunjungan Ibu Hamil Tahun 2021	75
6.8	Banyaknya Imunisasi Yang Dilakukan Menurut Jenisnya Tahun 2021	76
6.9	Jumlah Bayi Lahir Hidup dan Lahir Mati Tahun 2021	77
6.10	Banyaknya Kematian Neonatal, Bayi dan Balita Tahun 2021	78
6.11	Banyaknya Kematian Ibu hamil, Ibu bersalin & Ibu Nifas Tahun 2021	79
6.12	Banyaknya Peserta KB Aktif Menurut Alat kontrasepsi Tahun 2021	80
6.13	Banyaknya Peserta KB Baru Menurut Alat kontrasepsi Tahun 2021	81
6.14	Jumlah PUS, Peserta KB Aktif dan Baru Tahun 2021	82

BAB VII. Perekonomian

7.1	Jumlah Sarana Lembaga keuangan Yang Beroperasi di Desa / Kelurahan Tahun 2021	85
7.2	Jumlah Koperasi di Desa / kelurahan yang masih aktif Tahun 2021	86
7.3	Jumlah Sarana pertokoan, minimarket dan toko kelontong di desa / Kelurahan Tahun 2021	87
7.4	Jumlah Pasar menurut kasifikasi bangunan di desa / Kelurahan Tahun 2021	88
7.5	Jumlah Restaurant, warung makan. Hotel dan Penginapan di desa/Kelurahan Tahun 2021	89
7.6	Target dan Realisasi PBB Tahun 2021	90

BAB VIII. Pertanian

8.1	Luas Wilayah dan Lahan Sawah (Ha) Tahun 2021	93
8.2	Luas Tanam, Luas Panen, Rata-Rata Hasil & Produksi Padi Sawah (Ton)	94
8.3	Luas Tanam, Luas Panen, Rata-Rata Hasil & Produksi Padi Ladang (Ton)	95
8.4	Luas Tanam, Luas Panen, Rata-Rata Hasil & Produksi Padi (Ton)	96
8.5	Luas Tanam, Luas Panen, Rata-Rata Hasil & Produksi Jagung (Ton)	97
8.6	Luas Tanam, Luas Panen, Rata-Rata Hasil & Produksi Kedelai (Ton)	98
8.7	Luas Tanam, Luas Panen, Rata-Rata Hasil & Produksi Ubi Kayu (Ton)	99
8.8	Luas Tanam, Luas Panen, Rata-Rata Hasil & Produksi Ubi Jalar (Ton)	100
8.9	Luas Panen dan Produksi Tanaman Palawija (Ton) Tahun 2021	101
8.10	Luas Panen dan Produksi Tanaman Hortikultura (Ton) Tahun 2021	102
8.11	Luas Panen dan Produksi Tanaman Perkebunan (Ton) Tahun 2021	103
8.12	Luas Areal Tanaman Buah Buah Tahun 2021	104
8.13	Banyaknya Ternak Besar (ekor) Tahun 2021	105
8.14	Banyaknya Ternak Kecil dan Unggas (ekor) Tahun 2021	106

BAB IX. Industri

9.1	Jumlah Industri Mikro Kecil (IMK) Furniture, Industri barang dari Kayu dan Industri barang logam Tahun 2021	109
9.2	Jumlah Industri Mikro Kecil (IMK) Tekstil, Industri Pakain Jadi, Industri Barang galian Bukan Logam Tahun 2021	110
9.3	Jumlah Industri Mikro Kecil (IMK) Makanan, Industri Misnuman dan Industri Pengolahan Tembakau Tahun 2021	111
9.4	Jumlah Industri Mikro Kecil (IMK) Industri Percetakan, Industri Alat Angkutan dan Industri Lainnya Tahun 2021	112
9.5	Jumlah Sentra Industri, Lingkungan Industri Kecil (LIK), Perkampunagn Industri Kecil (PIK) Tahun 2021	113

BAB VIII. Pertanian

10.1	Prasaran dan Sarana Trasnportasi Antar Desa/Keluarahan Tahun 2021	117
10.2	Jenis Permukaan Jalan darat Antar Desa/Kelurahan yang Terluas Tahun 2021	118
10.3	Keberadaan Angkutan Umum Yang Melewati Desa Tahun 2021	119
10.4	Warga yang menggunakan Telpon Seluler/Handphone Tahun 2021	120
10.5	Sinyal Telp Seluler/handphone disebagian besar wilayah Desa/ Kelurahan Tahun 2021	121

BAB.I GEOGRAFIS



<https://manggaraibabai.kab.bps.go.id>

Tabel.1.1
 Batas - Batas Wilayah Kecamatan Tahun 2021
 Kecamatan : (010) Komodo

Posisi Wilayah	Berbatasan Dengan Wilayah Kabupaten / Kecamatan
Batas Sebelah Timur	: Kecamatan Boleng dan Kecamatan Mbeliling
Batas Sebelah Barat	: Selat Sape
Batas Sebelah Utara	: Laut Flores
Batas Sebelah Selatan	: Laut Sawu

Sumber : BPS Kabupaten Manggarai Barat

Tabel.1.2
 Jarak Antar Kantor Kecamatan Dalam Kabupaten Manggarai Barat (km) Tahun 2021
 Kecamatan : (010) Komodo

Kecamatan		010	011	020	021	030	031	032	040	041	042	050	051
		Komodo	Boleng	Sano Nggoang	Mbeliling	Lembor	Welak	Lembor Selatan	Kuwus	Ndoso	Kuwus Barat	Macang Pacar	Pacar
010	Komodo		43.0	40.5	32.4	61.3	68.7	79.5	90.9	95.9	75.6	94.4	73.3
011	Boleng	43.0		64.1	56.1	61.9	59.2	80.1	50.4	58.7	38.4	38.9	36.1
020	Sano Nggoang	40.5	64.1		21.8	30.7	47.8	58.6	70.1	80.6	59.0	87.6	66.5
021	Mbeliling	32.4	56.1	21.8		52.5	59.9	70.7	82.1	92.6	71.0	99.7	78.6
030	Lembor	61.3	61.9	30.7	52.5		17.5	19.1	46.7	55.0	33.4	62.0	40.9
031	Welak	68.7	59.2	47.8	59.9	17.5		36.6	22.8	38.1	27.0	59.3	38.2
032	Lembor Selatan	79.5	80.1	58.6	70.7	19.1	36.6		62.7	73.2	51.6	80.2	59.1
040	Kuwus	90.9	50.4	70.1	82.1	46.7	22.8	62.7		15.4	15.0	50.5	27.5
041	Ndoso	95.9	58.7	80.6	92.6	55.0	38.1	73.2	15.4		23.3	58.8	35.8
042	Kuwus Barat	75.6	38.4	59.0	71.0	33.4	27.0	51.6	15.0	23.3		38.5	17.4
050	Macang Pacar	94.4	38.9	87.6	99.7	62.0	59.3	80.2	50.5	58.8	38.5		23.1
051	Pacar	73.3	36.1	66.5	78.6	40.9	38.2	59.1	27.5	35.8	17.4	23.1	

Sumber : BPS Kabupaten Manggarai Barat

Tabel.1.3
 Koordinat dan Ketinggian Letak Kantor Desa / Kelurahan Tahun 2021
 Kecamatan : (010) Komodo

Desa / Kelurahan		Koordinat Lokasi Kantor Desa / Kel		Ketinggian (Altitude) Letak Kantor Desa/Kel (meter) (dpal)
		Koordinat garis lintang (latitude)	Koordinat garis bujur (longitude)	
001	Komodo	8.5891650402	119.4925018519	5.00
002	Papa Garang	8.5705482933	119.7120144785	13.00
003	Pasir Panjang	8.6211680084	119.7858081419	5.00
004	Golo Mori	8.6898292464	119.8240939835	24.00
005	Warloka	8.6163878521	119.8366686485	22.60
006	Tiwu Nampar	8.6161113878	119.8500013606	112.00
007	Golo Pongkor	8.5895351455	119.8946949305	64.50
008	Macang Tanggar	8.5546694344	119.8670752586	49.00
009	Pasir Putih	8.5275001317	119.7449895308	10.00
010	Goron Talo	8.5049593759	119.8867443533	72.10
011	Golo Bilas	8.5400079101	119.8967728716	17.00
012	Nggorang	8.5513563223	119.9180606200	103.00
013	Watu Nggelek	8.5677791915	119.9369449130	52.00
023	Wae Kelambu	8.4996352092	119.8972901273	84.00
024	Batu Cermin	8.4827798072	119.8941687566	70.00
025	Labuan Bajo	8.4894461633	119.8766667849	9.00
026	Pantar	8.5790116671	119.8986546122	45.10
027	Seraya Maranu	8.3958317958	119.8556599599	11.00
028	Compang Longgo	8.5736919595	119.9069084083	43.90

Sumber : BPS Kabupaten Manggarai Barat

Tabel.1.4
 Jarak Tempuh ke Kantor Camat dan Kantor Bupati (km) Tahun 2021
 Kecamatan : (010) Komodo

Desa / Kelurahan		Jarak Tempuh (km)			
		Kantor Camat	Kantor Bupati	Kantor Camat Lain Terdekat	Kantor Bupati/Walikota Terdekat
001	Komodo	60.00	61.00	80.00	200.00
002	Papa Garang	15.00	16.00	20.00	220.00
003	Pasir Panjang	15.00	16.00	20.00	220.00
004	Golo Mori	43.00	43.00	60.00	120.00
005	Warloka	20.00	21.00	25.00	67.00
006	Tiwu Nampar	27.00	27.00	50.00	999.00
007	Golo Pongkor	17.00	18.00	38.00	99.00
008	Macang Tanggar	7.00	8.00	40.00	120.00
009	Pasir Putih	17.00	18.00	25.00	225.00
010	Goron Talo	1.00	1.00	35.00	999.00
011	Golo Bilas	5.00	6.00	11.00	54.00
012	Nggorang	12.00	12.00	25.00	999.00
013	Watu Nggelek	15.00	15.00	30.00	99.00
023	Wae Kelambu	1.00	1.00	12.00	60.00
024	Batu Cermin	2.00	1.00	25.00	120.00
025	Labuan Bajo	1.00	3.00	25.00	120.00
026	Pantar	16.00	16.00	35.00	999.00
027	Seraya Maranu	13.00	14.00	23.00	220.00
028	Compang Longgo	20.00	20.00	35.00	999.00

Sumber : BPS Kabupaten Manggarai Barat

Tabel.1.5
 Topografi dan Luas Wilayah (km²) Desa / Kelurahan Tahun 2021
 Kecamatan : (010) Komodo

Desa / Kelurahan		Topografi Desa	Luas Wilayah (km ²)	Persentase Terhadap Luas Kecamatan (%)
001	Komodo	Lereng	291.37	35.82
002	Papa Garang	Lereng	6.73	0.83
003	Pasir Panjang	Lereng	182.48	22.43
004	Golo Mori	Lereng	119.46	14.68
005	Warloka	Lereng	32.11	3.95
006	Tiwu Nampar	Dataran	24.18	2.97
007	Golo Pongkor	Dataran	7.39	0.91
008	Macang Tanggar	Dataran	42.65	5.24
009	Pasir Putih	Lereng	5.17	0.64
010	Goron Talo	Dataran	6.23	0.77
011	Golo Bilas	Lereng	17.75	2.18
012	Nggorang	Dataran	17.68	2.17
013	Watu Nggelek	Lereng	4.98	0.61
023	Wae Kelambu	Dataran	14.49	1.78
024	Batu Cermin	Dataran	6.41	0.79
025	Labuan Bajo	Lereng	11.65	1.43
026	Pantar	Dataran	10.34	1.27
027	Seraya Maranu	Lereng	6.33	0.78
028	Compang Longgo	Dataran	6.13	0.75
			813.53	100.00

Sumber : BPS Kabupaten Manggarai Barat

Tabel.1.6

Ada wilayah desa kelurahan yang berbatasan langsung dengan laut Tahun 2021
Kecamatan : (010) Komodo

Desa / Kelurahan		Ada wilayah desa kelurahan yang berbatasan langsung dengan laut		
		Ada	Tidak	Jumlah
001	Komodo	1		1
002	Papa Garang	1		1
003	Pasir Panjang	1		1
004	Golo Mori	1		1
005	Warloka	1		1
006	Tiwu Nampar		1	1
007	Golo Pongkor		1	1
008	Macang Tanggar	1		1
009	Pasir Putih	1		1
010	Goron Talo	1		1
011	Golo Bilas		1	1
012	Nggorang		1	1
013	Watu Nggelek		1	1
023	Wae Kelambu	1		1
024	Batu Cermin	1		1
025	Labuan Bajo	1		1
026	Pantar		1	1
027	Seraya Maranu	1		1
028	Compang Longgo		1	1
Jumlah		12	7	19

Sumber : BPS Kabupaten Manggarai Barat

Tabel.1.7

Lokasi wilayah desa kelurahan terhadap kawasan hutan Tahun 2022
Kecamatan : (010) Komodo

Desa / Kelurahan		Lokasi wilayah desa kelurahan terhadap kawasan hutan			
		Didalam Kawasan Hutan	Ditepi/ Sekitar Kawasan Hutan	di luar Kawasan Hutan	Jumlah
001	Komodo	1			1
002	Papa Garang	1			1
003	Pasir Panjang	1			1
004	Golo Mori			1	1
005	Warloka			1	1
006	Tiwu Nampar			1	1
007	Golo Pongkor			1	1
008	Macang Tanggar		1		1
009	Pasir Putih			1	1
010	Goron Talo		1		1
011	Golo Bilas			1	1
012	Nggorang			1	1
013	Watu Nggelek			1	1
023	Wae Kelambu			1	1
024	Batu Cermin			1	1
025	Labuan Bajo			1	1
026	Pantar			1	1
027	Seraya Maranu			1	1
028	Compang Longgo			1	1
Jumlah		3	2	14	19

Sumber : BPS Kabupaten Manggarai Barat

BAB.II

PEMERINTAHAN



Tabel.2.1
 Status Pemerintahan dan Kode Desa Berdasarkan Permendagri Tahun 2021
 Kecamatan : (010) Komodo

Desa / Kelurahan		Status Pemerintahan 1 = Pedesaan 2 = Perkotaan	Status Daerah 1 = Desa 2 = Kelurahan	Kode Desa berdasarkan SK Permendagri
001	Komodo	Perdesaan	Desa	5315052001
002	Papa Garang	Perdesaan	Desa	5315052018
003	Pasir Panjang	Perdesaan	Desa	5315052003
004	Golo Mori	Perdesaan	Desa	5315052004
005	Warloka	Perdesaan	Desa	5315052005
006	Tiwu Nampar	Perdesaan	Desa	5315052022
007	Golo Pongkor	Perdesaan	Desa	5315052015
008	Macang Tanggar	Perdesaan	Desa	5315052008
009	Pasir Putih	Perdesaan	Desa	5315052002
010	Goron Talo	Perkotaan	Desa	5315052020
011	Golo Bilas	Perdesaan	Desa	5315052007
012	Nggorang	Perdesaan	Desa	5315052016
013	Watu Nggelek	Perdesaan	Desa	5315052009
023	Wae Kelambu	Perdesaan	Kelurahan	5315051024
024	Batu Cermin	Perkotaan	Desa	5315052019
025	Labuan Bajo	Perkotaan	Kelurahan	5315051025
026	Pantar	Perdesaan	Desa	5315052028
027	Seraya Maranu	Perdesaan	Desa	5315052026
028	Compang Longgo	Perdesaan	Desa	5315052027

Tabel.2.2
 Banyaknya Jenjang dan Jumlah Satuan Lingkungan Setempat (SLS) Tahun 2021
 Kecamatan : (010) Komodo

Desa / Kelurahan		Satuan Lingkungan Setempat (SLS)	
		Jumlah Jenjang SLS	Jumlah SLS Terkecil RT
001	Komodo	2	10
002	Papa Garang	3	9
003	Pasir Panjang	2	6
004	Golo Mori	4	9
005	Warloka	5	10
006	Tiwu Nampar	3	9
007	Golo Pongkor	2	10
008	Macang Tanggar	2	17
009	Pasir Putih	2	9
010	Goron Talo	6	20
011	Golo Bilas	3	13
012	Nggorang	2	13
013	Watu Nggelek	2	6
023	Wae Kelambu	3	24
024	Batu Cermin	4	14
025	Labuan Bajo	6	22
026	Pantar	2	8
027	Seraya Maranu	2	4
028	Compang Longgo	2	8
			221

Sumber : BPS Kabupaten Manggarai Barat

Tabel.2.3

Banyaknya Pegawai Pemerintahan Desa / kelurahan Menurut Status Kepegawaian Tahun 2021
Kecamatan : (010) Komodo

Desa / Kelurahan		Banyak Pegawai Pemerintahan Desa / Kelurahan Menurut Status Kepegawaian		
		Aparat Sipil Negara (ASN)	Tenaga Honorer /Kontrak	Jumlah
001	Komodo	-	12	12
002	Papa Garang	-	11	11
003	Pasir Panjang	-	13	13
004	Golo Mori	-	12	12
005	Warloka	1	12	13
006	Tiwu Nampar	1	4	5
007	Golo Pongkor	-	9	9
008	Macang Tanggar	-	12	12
009	Pasir Putih	1	7	8
010	Goron Talo	-	13	13
011	Golo Bilas	-	10	10
012	Nggorang	-	10	10
013	Watu Nggelek	-	11	11
023	Wae Kelambu	6	6	12
024	Batu Cermin	-	11	11
025	Labuan Bajo	8	8	16
026	Pantar	-	12	12
027	Seraya Maranu	-	10	10
028	Compang Longgo	-	12	12
Jumlah		17	195	212

Sumber : Badan Kepegawaian, Pengembangan SDM Daerah, Kab. Manggarai Barat

Tabel.2.4

Banyaknya Pegawai Pemerintahan Desa / kelurahan Menurut Jenis Kelamin Tahun 2021
Kecamatan : (010) Komodo

Desa / Kelurahan		Banyak Pegawai Pemerintahan Desa / Kelurahan Menurut jenis Kelamin		
		Laki-Laki	Perempuan	Jumlah
001	Komodo	10	2	12
002	Papa Garang	10	1	11
003	Pasir Panjang	12	1	13
004	Golo Mori	11	1	12
005	Warloka	13	-	13
006	Tiwu Nampar	4	1	5
007	Golo Pongkor	7	2	9
008	Macang Tanggar	11	1	12
009	Pasir Putih	8	-	8
010	Goron Talo	7	6	13
011	Golo Bilas	7	3	10
012	Nggorang	6	4	10
013	Watu Nggelek	7	4	11
023	Wae Kelambu	8	4	12
024	Batu Cermin	3	8	11
025	Labuan Bajo	10	6	16
026	Pantar	9	3	12
027	Seraya Maranu	8	2	10
028	Compang Longgo	9	3	12
Jumlah		160	52	212

Sumber : Badan Kepegawaian, Pengembangan SDM Daerah, Kab. Manggarai Barat

Tabel.2.5
 Jumlah Aparatur Pemerintah Desa / Kelurahan Tahun 2021
 Kecamatan : (010) Komodo

Desa / Kelurahan		Jumlah Aparatur Pemerintah Desa / Kelurahan			
		Sekretaris Desa /Keluarahan (kaur Keuangan dll)	Pelaksana Teknis (Kasi Kesejahteraan dll)	Pelaksana Kewilayahan (Kadus, RW, RT dll.)	Pegawai desa lainnya (hansip, dll)
001	Komodo	3	3	24	9
002	Papa Garang	4	3	12	7
003	Pasir Panjang	3	3	18	6
004	Golo Mori	2	6	13	14
005	Warloka	3	6	15	11
006	Tiwu Nampar	3	3	13	7
007	Golo Pongkor	3	3	15	11
008	Macang Tanggar	3	3	22	17
009	Pasir Putih	3	3	17	7
010	Goron Talo	3	3	26	16
011	Golo Bilas	3	6	21	14
012	Nggorang	3	3	16	15
013	Watu Nggelek	3	3	9	11
023	Wae Kelambu	3	9	27	6
024	Batu Cermin	3	7	18	10
025	Labuan Bajo	3	7	28	16
026	Pantar	3	3	12	10
027	Seraya Maranu	3	4	10	4
028	Compang Longgo	3	3	12	12
Jumlah		57	81	328	203

Sumber : BPS Kabupaten Manggarai Barat

Tabel.2.6

Keberadaan Kepala Desa /Kelurahan menurut umur, jenis kelamin dan pendidikan Tahun 2021
Kecamatan : (010) Komodo

Desa / Kelurahan		Keberadaan Kepala Desa /Kelurahan			
		Keberadaan 1 = Ada 2 = Tidak Ada	Umur (tahun)	Jenis Kelamin	Pendidikan
001	Komodo	Ada	56	Laki-Laki	SMA
002	Papa Garang	Ada	33	Laki-Laki	DIV / S1
003	Pasir Panjang	Ada	56	Laki-Laki	SMA
004	Golo Mori	Ada	46	Laki-Laki	SMA
005	Warloka	Ada	55	Laki-Laki	SMA
006	Tiwu Nampar	Ada	56	Laki-Laki	SMA
007	Golo Pongkor	Ada	45	Laki-Laki	SMA
008	Macang Tanggar	Ada	44	Laki-Laki	DIV / S1
009	Pasir Putih	Ada	53	Laki-Laki	SMA
010	Goron Talo	Ada	39	Laki-Laki	SMA
011	Golo Bilas	Ada	57	Laki-Laki	SMA
012	Nggorang	Ada	55	Laki-Laki	SMA
013	Watu Nggelek	Ada	51	Laki-Laki	DIV / S1
023	Wae Kelambu	Ada	55	Laki-Laki	DIII
024	Batu Cermin	Ada	53	Laki-Laki	SMA
025	Labuan Bajo	Ada	53	Laki-Laki	DIV / S1
026	Pantar	Ada	36	Laki-Laki	DIII
027	Seraya Maranu	Ada	28	Laki-Laki	DIV / S1
028	Compang Longgo	Ada	39	Laki-Laki	SMA

Sumber : BPS Kabupaten Manggarai Barat

Tabel.2.7

Keberadaan Sekretaris Desa /Kelurahan menurut umur, jenis kelamin dan pendidikan Tahun 2021
Kecamatan : (010) Komodo

Desa / Kelurahan		Keberadaan Sekretaris Desa /Kelurahan			
		Keberadaan 1 = Ada 2 = Tidak Ada	Umur (tahun)	Jenis Kelamin	Pendidikan
001	Komodo	Ada	42	Laki-Laki	SMA
002	Papa Garang	Ada	37	Laki-Laki	DIV/S1
003	Pasir Panjang	Ada	56	Laki-Laki	SMP
004	Golo Mori	Ada	43	Perempuan	DIV/S1
005	Warloka	Ada	52	Laki-Laki	SMA
006	Tiwu Nampar	Ada	44	Laki-Laki	SMA
007	Golo Pongkor	Ada	28	Laki-Laki	DIV/S1
008	Macang Tanggar	Ada	34	Laki-Laki	DIV/S1
009	Pasir Putih	Ada	42	Laki-Laki	SMA
010	Goron Talo	Ada	33	Laki-Laki	DIV/S1
011	Golo Bilas	Ada	30	Laki-Laki	DIV/S1
012	Nggorang	Ada	38	Laki-Laki	DIII
013	Watu Nggelek	Ada	33	Laki-Laki	SMA
023	Wae Kelambu	Ada	45	Perempuan	DIV/S1
024	Batu Cermin	Ada	36	Perempuan	DIII
025	Labuan Bajo	Ada	40	Perempuan	DIII
026	Pantar	Ada	41	Laki-Laki	SMA
027	Seraya Maranu	Ada	28	Laki-Laki	DIV/S1
028	Compang Longgo	Ada	35	Laki-Laki	SMA

Sumber : BPS Kabupaten Manggarai Barat

Tabel.2.8
 Banyaknya Pegawai Desa /Kelurahan Menurut Tingkat Pendidikan Tahun 2021
 Kecamatan : (010) Komodo

Desa / Kelurahan		Banyaknya Pegawai Desa /Kelurahan Menurut Tingkat Pendidikan					Jumlah
		SD	SMP	SMA	Diploma	S1 -S2	
001	Komodo	-	-	10		2	12
002	Papa Garang			8		3	11
003	Pasir Panjang			13			13
004	Golo Mori			12			12
005	Warloka		1	11		1	13
006	Tiwu Nampar			4		1	5
007	Golo Pongkor			8		1	9
008	Macang Tanggar			10		2	12
009	Pasir Putih			8			8
010	Goron Talo			6	1	6	13
011	Golo Bilas			9		1	10
012	Nggorang			8	1	1	10
013	Watu Nggelek			10		1	11
023	Wae Kelambu			8	2	2	12
024	Batu Cermin			9	1	1	11
025	Labuan Bajo			6	2	8	16
026	Pantar			12			12
027	Seraya Maranu			7		3	10
028	Compang Longgo			11		1	12
Jumlah		-	1	170	7	34	212

Sumber : Badan Kepegawaian, Pengembangan SDM Daerah, Kab. Manggarai Barat

Tabel.2.9
Rencana Pembangunan Jangan Menengah Desa (RPJM Desa)
Kecamatan : (010) Komodo

Desa / Kelurahan		Rencana Pembangunan Jangan Menengah Desa (RPJM Desa)		
		Ada-1 Tidak Ada-2	Tahun Berlaku Mulai	Tahun Berlaku Hingga
001	Komodo	1	2019	2024
002	Papa Garang	1	2017	2022
003	Pasir Panjang	1	2015	2021
004	Golo Mori	1	2018	2024
005	Warloka	1	2017	2022
006	Tiwu Nampar	1	2017	2022
007	Golo Pongkor	1	2017	2022
008	Macang Tanggar	1	2019	2025
009	Pasir Putih	1	2017	2021
010	Goron Talo	1	2019	2024
011	Golo Bilas	1	2017	2022
012	Nggorang	1	2017	2022
013	Watu Nggelek	1	2017	2022
023	Wae Kelambu	2	0	0
024	Batu Cermin	1	2017	2023
025	Labuan Bajo	2	0	0
026	Pantar	1	2018	2024
027	Seraya Maranu	1	2019	2024
028	Compang Longgo	1	2019	2024

Sumber : BPS Kabupaten Manggarai Barat

Tabel.2.10
Rencana Kerja Pemerintahan Desa (RKP) dan Jumlah Peraturan Yang Dihasilkan
Kecamatan : (010) Komodo

Desa / Kelurahan		Rencana Kerja Pemerintahan Desa (RKP Desa) tahun 2021 (Ada-3, Tidak Ada -4)	Jml Peraturan Tahun 2020	
			Peraturan Desa	Peraturan Kepala Desa
001	Komodo	3	4	6
002	Papa Garang	3	3	3
003	Pasir Panjang	3	1	1
004	Golo Mori	3	3	3
005	Warloka	3	9	9
006	Tiwu Nampar	3	6	2
007	Golo Pongkor	3	6	8
008	Macang Tanggar	3	0	1
009	Pasir Putih	3	4	2
010	Goron Talo	3	6	6
011	Golo Bilas	3	0	0
012	Nggorang	3	6	4
013	Watu Nggelek	3	5	3
023	Wae Kelambu	0	0	0
024	Batu Cermin	3	2	2
025	Labuan Bajo	0	0	0
026	Pantar	3	3	10
027	Seraya Maranu	3	3	2
028	Compang Longgo	3	4	1
Jumlah		51	65	63

Sumber : BPS Kabupaten Manggarai Barat

BAB.III

PENDUDUK



Tabel.3.1
Penduduk Awal Tahun 2021 (Semester II, 2020)
Kecamatan : (010) Komodo

	Desa / Kelurahan	Penduduk Awal Tahun 2021 (Semester II, 2020) Menurut Jenis Kelamin			Sex Ratio (Laki-Laki / Perempuan)
		Laki- Laki	Perempuan	Jumlah	
001	Komodo	891	936	1,827	95.19
002	Papa Garang	798	746	1,544	106.97
003	Pasir Panjang	890	857	1,747	103.85
004	Golo Mori	1,062	1,046	2,108	101.53
005	Warloka	955	926	1,881	103.13
006	Tiwu Nampar	580	557	1,137	104.13
007	Golo Pongkor	526	534	1,060	98.50
008	Macang Tanggar	1,683	1,573	3,256	106.99
009	Pasir Putih	1,024	1,034	2,058	99.03
010	Goron Talo	3,697	3,605	7,302	102.55
011	Golo Bilas	2,429	2,370	4,799	102.49
012	Nggorang	1,114	1,000	2,114	111.40
013	Watu Nggelek	449	465	914	96.56
023	Wae Kelambu	3,560	3,595	7,155	99.03
024	Batu Cermin	3,033	2,932	5,965	103.44
025	Labuan Bajo	3,637	3,392	7,029	107.22
026	Pantar	398	419	817	94.99
027	Seraya Maranu	311	296	607	105.07
028	Compang Longgo	680	669	1,349	101.64
	Jumlah	27,717	26,952	54,669	102.84

Sumber : Dinas Kependudukan dan Pencatatan Sipil, Kabupaten Manggarai Barat

Tabel.3.2
Penduduk Tengah Tahun 2021 (Semester I, 2021)
Kecamatan : (010) Komodo

	Desa / Kelurahan	Penduduk Tengah Tahun 2021 (Semester I, 2021) Menurut Jenis Kelamin			Sex Ratio (Laki-Laki / Perempuan)
		Laki- Laki	Perempuan	Jumlah	
001	Komodo	895	922	1,817	97.07
002	Papa Garang	834	771	1,605	108.17
003	Pasir Panjang	896	839	1,735	106.79
004	Golo Mori	1,047	1,042	2,089	100.48
005	Warloka	953	920	1,873	103.59
006	Tiwu Nampar	578	547	1,125	105.67
007	Golo Pongkor	520	532	1,052	97.74
008	Macang Tanggar	1,682	1,577	3,259	106.66
009	Pasir Putih	1,010	1,032	2,042	97.87
010	Goron Talo	3,638	3,594	7,232	101.22
011	Golo Bilas	2,557	2,462	5,019	103.86
012	Nggorang	1,115	1,025	2,140	108.78
013	Watu Nggelek	444	469	913	94.67
023	Wae Kelambu	3,672	3,638	7,310	100.93
024	Batu Cermin	3,064	2,955	6,019	103.69
025	Labuan Bajo	3,618	3,355	6,973	107.84
026	Pantar	415	431	846	96.29
027	Seraya Maranu	321	302	623	106.29
028	Compang Longgo	687	679	1,366	101.18
	Jumlah	27,946	27,092	55,038	103.15

Sumber : Dinas Kependudukan dan Pencatatan Sipil, Kabupaten Manggarai Barat

Tabel.3.3
Penduduk Akhir Tahun 2021 (Semester II, 2021)
Kecamatan : (010) Komodo

	Desa / Kelurahan	Penduduk Akhir Tahun 2021 (Semester II, 2021) Menurut Jenis Kelamin			Sex Ratio (Laki-Laki / Perempuan)
		Laki- Laki	Perempuan	Jumlah	
001	Komodo	900	919	1,819	97.93
002	Papa Garang	831	762	1,593	109.06
003	Pasir Panjang	882	832	1,714	106.01
004	Golo Mori	1,049	1,058	2,107	99.15
005	Warloka	962	929	1,891	103.55
006	Tiwu Nampar	574	539	1,113	106.49
007	Golo Pongkor	514	528	1,042	97.35
008	Macang Tanggar	1,730	1,609	3,339	107.52
009	Pasir Putih	1,012	1,042	2,054	97.12
010	Goron Talo	3,664	3,642	7,306	100.60
011	Golo Bilas	2,571	2,502	5,073	102.76
012	Nggorang	1,120	1,034	2,154	108.32
013	Watu Nggelek	450	476	926	94.54
023	Wae Kelambu	3,783	3,740	7,523	101.15
024	Batu Cermin	3,135	2,999	6,134	104.53
025	Labuan Bajo	3,609	3,377	6,986	106.87
026	Pantar	421	426	847	98.83
027	Seraya Maranu	316	292	608	108.22
028	Compang Longgo	682	675	1,357	101.04
	Jumlah	28,205	27,381	55,586	103.01

Sumber : Dinas Kependudukan dan Pencatatan Sipil, Kabupaten Manggarai Barat

Tabel.3.4
Penduduk Awal -Tengah dan Akhir Tahun 2021
Kecamatan : (010) Komodo

Desa / Kelurahan		Penduduk Awal -Tengah dan Akhir Tahun 2021			Pertumbuhan Penduduk (Persen)
		Awal	Tengah	Akhir	
001	Komodo	1,827	1,817	1,819	-0.44
002	Papa Garang	1,544	1,605	1,593	3.17
003	Pasir Panjang	1,747	1,735	1,714	-1.89
004	Golo Mori	2,108	2,089	2,107	-0.05
005	Warloka	1,881	1,873	1,891	0.53
006	Tiwu Nampar	1,137	1,125	1,113	-2.11
007	Golo Pongkor	1,060	1,052	1,042	-1.70
008	Macang Tanggar	3,256	3,259	3,339	2.55
009	Pasir Putih	2,058	2,042	2,054	-0.19
010	Goron Talo	7,302	7,232	7,306	0.05
011	Golo Bilas	4,799	5,019	5,073	5.71
012	Nggorang	2,114	2,140	2,154	1.89
013	Watu Nggelek	914	913	926	1.31
023	Wae Kelambu	7,155	7,310	7,523	5.14
024	Batu Cermin	5,965	6,019	6,134	2.83
025	Labuan Bajo	7,029	6,973	6,986	-0.61
026	Pantar	817	846	847	3.67
027	Seraya Maranu	607	623	608	0.16
028	Compang Longgo	1,349	1,366	1,357	0.59
Jumlah		54,669	55,038	55,586	1.68

Sumber : Dinas Kependudukan dan Pencatatan Sipil, Kabupaten Manggarai Barat

Tabel.3.5

Jumlah Kepala Keluarga (KK) dan Rata rata ART dalam satu keluarga Tahun 2021
Kecamatan : (010) Komodo

Desa / Kelurahan		Jumlah Kepala Keluarga (KK) Menurut Jenis Kelamin			Jumlah Penduduk	Rata ART dalam satu keluarga
		Kepala Keluarga Laki- Laki	Kepala Keluarga Perempuan	Jumlah Kepala Keluarga		
001	Komodo	437	72	509	1,819	3.6
002	Papa Garang	386	73	459	1,593	3.5
003	Pasir Panjang	407	81	488	1,714	3.5
004	Golo Mori	485	102	587	2,107	3.6
005	Warloka	466	72	538	1,891	3.5
006	Tiwu Nampar	266	42	308	1,113	3.6
007	Golo Pongkor	247	48	295	1,042	3.5
008	Macang Tanggar	775	117	892	3,339	3.7
009	Pasir Putih	472	118	590	2,054	3.5
010	Goron Talo	1,732	357	2,089	7,306	3.5
011	Golo Bilas	1,221	192	1,413	5,073	3.6
012	Nggorang	517	54	571	2,154	3.8
013	Watu Nggelek	205	52	257	926	3.6
023	Wae Kelambu	1,809	294	2,103	7,523	3.6
024	Batu Cermin	1,473	291	1,764	6,134	3.5
025	Labuan Bajo	1,714	379	2,093	6,986	3.3
026	Pantar	194	32	226	847	3.7
027	Seraya Maranu	149	24	173	608	3.5
028	Compang Longgo	315	64	379	1,357	3.6
Jumlah		13,270	2,464	15,734	55,586	3.5

Sumber : Dinas Kependudukan dan Pencatatan Sipil, Kabupaten Manggarai Barat

Tabel.3.6
 Jumlah Penduduk Menurut Status Perkawinan Tahun 2021
 Kecamatan : (010) Komodo

Desa / Kelurahan		Penduduk Menurut Status Perkawinan				Jumlah
		Belum Kawin	Kawin	Cerai Hidup	Cerai Mati	
001	Komodo	937	835	5	42	1,819
002	Papa Garang	830	693	5	65	1,593
003	Pasir Panjang	888	764	3	59	1,714
004	Golo Mori	1,094	939	3	71	2,107
005	Warloka	948	881	6	56	1,891
006	Tiwu Nampar	556	511	0	46	1,113
007	Golo Pongkor	555	439	0	48	1,042
008	Macang Tanggar	1,796	1,464	13	66	3,339
009	Pasir Putih	1,119	842	9	84	2,054
010	Goron Talo	3,886	3,222	52	146	7,306
011	Golo Bilas	2,689	2,273	15	96	5,073
012	Nggorang	1,143	967	3	41	2,154
013	Watu Nggelek	523	373	0	30	926
023	Wae Kelambu	4,032	3,335	30	126	7,523
024	Batu Cermin	3,372	2,639	18	105	6,134
025	Labuan Bajo	3,634	3,107	73	172	6,986
026	Pantar	452	367	1	27	847
027	Seraya Maranu	311	283	0	14	608
028	Compang Longgo	713	591	1	52	1,357
Jumlah		29,478	24,525	237	1,346	55,586

Sumber : Dinas Kependudukan dan Pencatatan Sipil, Kabupaten Manggarai Barat

Tabel.3.7
 Jumlah Penduduk Menurut Agama Yang dipeluk Tahun 2021
 Kecamatan : (010) Komodo

Desa / Kelurahan		Penduduk Menurut Agama Yang dipeluk							Jumlah
		Islam	Kristen Katolik	Kristen Protestan	Hindu	Budha	Khonghu cu	Lainnya	
001	Komodo	1,810	9	0	0	0	0	0	1,819
002	Papa Garang	1,588	5	0	0	0	0	0	1,593
003	Pasir Panjang	1,709	5	0	0	0	0	0	1,714
004	Golo Mori	2,002	105	0	0	0	0	0	2,107
005	Warloka	1,522	368	1	0	0	0	0	1,891
006	Tiwu Nampar	508	595	10	0	0	0	0	1,113
007	Golo Pongkor	188	852	2	0	0	0	0	1,042
008	Macang Tanggar	1,930	1,402	7	0	0	0	0	3,339
009	Pasir Putih	2,046	4	4	0	0	0	0	2,054
010	Goron Talo	3,545	3,367	311	80	3	0	0	7,306
011	Golo Bilas	1,882	3,094	87	9	1	0	0	5,073
012	Nggorang	660	1,471	23	0	0	0	0	2,154
013	Watu Nggelek	95	819	12	0	0	0	0	926
023	Wae Kelambu	1,345	5,978	171	28	1	0	0	7,523
024	Batu Cermin	557	5,192	339	46	0	0	0	6,134
025	Labuan Bajo	5,197	1,458	287	34	9	0	1	6,986
026	Pantar	196	649	2	0	0	0	0	847
027	Seraya Maranu	607	1	0	0	0	0	0	608
028	Compang Longgo	191	1,160	6	0	0	0	0	1,357
Jumlah		27,578	26,534	1,262	197	14	0	1	55,586

Sumber : Dinas Kependudukan dan Pencatatan Sipil, Kabupaten Manggarai Barat

Tabel.3.8
 Jumlah Penduduk Menurut Jenjang Pendidikan Yang Ditamatkan Tahun 2021
 Kecamatan : (010) Komodo

Desa / Kelurahan		Penduduk Menurut Pendidikan yang ditamatkan				
		Tdk / blm pernah bersekolah	Tidak Tamat SD	Tamat SD	SLTP	SLTA
001	Komodo	608	308	580	127	157
002	Papa Garang	516	242	613	117	83
003	Pasir Panjang	634	247	610	82	111
004	Golo Mori	495	272	750	212	286
005	Warloka	439	289	665	192	234
006	Tiwu Nampar	240	163	383	133	160
007	Golo Pongkor	144	151	362	165	148
008	Macang Tanggar	817	530	1,074	356	439
009	Pasir Putih	455	447	817	125	168
010	Goron Talo	1,847	788	1,061	793	1,856
011	Golo Bilas	1,334	671	1,134	505	905
012	Nggorang	578	255	460	249	394
013	Watu Nggelek	193	109	267	113	187
023	Wae Kelambu	1,803	821	874	679	1,790
024	Batu Cermin	1,497	634	637	550	1,576
025	Labuan Bajo	1,846	678	1,239	814	1,738
026	Pantar	205	150	283	81	106
027	Seraya Maranu	155	95	220	49	66
028	Compang Longgo	269	182	524	159	171
Jumlah		14,075	7,032	12,553	5,501	10,575

Sumber : Dinas Kependudukan dan Pencatatan Sipil, Kabupaten Manggarai Barat

Tabel.3.8. Lanjutan

Desa / Kelurahan		Penduduk Menurut Pendidikan yang ditamatkan					Jumlah
		DI-DII	DIII	DIV /S1	S2	S3	
001	Komodo	3	3	33	0	0	1,819
002	Papa Garang	1	2	18	1	0	1,593
003	Pasir Panjang	3	7	20	0	0	1,714
004	Golo Mori	5	10	76	1	0	2,107
005	Warloka	3	7	62	0	0	1,891
006	Tiwu Nampar	0	5	29	0	0	1,113
007	Golo Pongkor	4	9	59	0	0	1,042
008	Macang Tanggar	16	16	90	1	0	3,339
009	Pasir Putih	6	9	27	0	0	2,054
010	Goron Talo	59	241	649	12	0	7,306
011	Golo Bilas	27	103	387	7	0	5,073
012	Nggorang	14	39	160	5	0	2,154
013	Watu Nggelek	5	11	41	0	0	926
023	Wae Kelambu	69	339	1,111	36	1	7,523
024	Batu Cermin	82	310	816	29	3	6,134
025	Labuan Bajo	39	147	465	20	0	6,986
026	Pantar	1	5	16	0	0	847
027	Seraya Maranu	2	2	19	0	0	608
028	Compang Longgo	1	7	44	0	0	1,357
Jumlah		340	1,272	4,122	112	4	55,586

Sumber : Dinas Kependudukan dan Pencatatan Sipil, Kabupaten Manggarai Barat

Tabel.3.9
Jumlah Penduduk Menurut Kelompok Umur Tahun 2021
Kecamatan : (010) Komodo

Desa / Kelurahan		Penduduk Menurut Kelompok Umur				
		0 - 4	5 - 9	10' - 14	15-19	20 - 24
001	Komodo	104	189	216	180	173
002	Papa Garang	132	173	170	171	126
003	Pasir Panjang	122	190	186	173	187
004	Golo Mori	176	189	199	254	264
005	Warloka	142	191	167	199	206
006	Tiwu Nampar	51	94	96	124	135
007	Golo Pongkor	63	96	103	114	111
008	Macang Tanggar	212	324	310	379	414
009	Pasir Putih	157	226	212	190	238
010	Goron Talo	446	782	795	639	648
011	Golo Bilas	329	587	567	450	438
012	Nggorang	137	241	256	220	185
013	Watu Nggelek	62	74	94	92	99
023	Wae Kelambu	499	852	872	604	593
024	Batu Cermin	407	688	681	492	473
025	Labuan Bajo	488	708	759	601	589
026	Pantar	56	79	90	102	89
027	Seraya Maranu	32	70	46	55	64
028	Compang Longgo	77	122	154	143	143
Jumlah		3,692	5,875	5,973	5,182	5,175

Sumber : Dinas Kependudukan dan Pencatatan Sipil, Kabupaten Manggarai Barat

Tabel.3.9. Lanjutan

Desa / Kelurahan		Penduduk Menurut Kelompok Umur				
		25 - 29	30 - 34	35 - 39	40 - 44	45 - 49
001	Komodo	163	149	159	122	126
002	Papa Garang	134	149	130	118	83
003	Pasir Panjang	131	132	159	100	91
004	Golo Mori	207	153	166	97	102
005	Warloka	172	154	145	147	110
006	Tiwu Nampar	106	85	71	79	61
007	Golo Pongkor	85	79	71	78	61
008	Macang Tanggar	341	216	241	184	167
009	Pasir Putih	164	175	155	124	124
010	Goron Talo	591	604	661	574	482
011	Golo Bilas	461	436	444	413	289
012	Nggorang	159	174	197	192	122
013	Watu Nggelek	106	74	60	51	43
023	Wae Kelambu	574	589	737	705	489
024	Batu Cermin	559	557	562	486	365
025	Labuan Bajo	548	613	570	580	450
026	Pantar	60	52	72	66	43
027	Seraya Maranu	51	53	52	48	32
028	Compang Longgo	103	112	107	78	80
Jumlah		4,715	4,556	4,759	4,242	3,320

Sumber : Dinas Kependudukan dan Pencatatan Sipil, Kabupaten Manggarai Barat

Tabel.3.9. Lanjutan

	Desa / Kelurahan	Penduduk Menurut Kelompok Umur			Jumlah
		50 - 54	55 - 59	60+	
001	Komodo	90	53	95	1,819
002	Papa Garang	66	47	94	1,593
003	Pasir Panjang	66	60	117	1,714
004	Golo Mori	92	64	144	2,107
005	Warloka	79	57	122	1,891
006	Tiwu Nampar	60	44	107	1,113
007	Golo Pongkor	58	31	92	1,042
008	Macang Tanggar	199	128	224	3,339
009	Pasir Putih	87	71	131	2,054
010	Goron Talo	404	288	392	7,306
011	Golo Bilas	244	161	254	5,073
012	Nggorang	94	70	107	2,154
013	Watu Nggelek	55	39	77	926
023	Wae Kelambu	405	270	334	7,523
024	Batu Cermin	338	251	275	6,134
025	Labuan Bajo	382	240	458	6,986
026	Pantar	43	33	62	847
027	Seraya Maranu	43	23	39	608
028	Compang Longgo	69	65	104	1,357
	Jumlah	2,874	1,995	3,228	55,586

Sumber : Dinas Kependudukan dan Pencatatan Sipil, Kabupaten Manggarai Barat

Tabel.3.10
 Jumlah Penduduk Wajib KTP (16 Tahun keatas) Tahun 2021
 Kecamatan : (010) Komodo

Desa / Kelurahan	Jumlah Penduduk	Penduduk Wajib KTP			Persentase Penduduk Wajib ber KTP
		Laki-Laki	Perempuan	Total	
001 Komodo	1,819	589	595	1,184	65%
002 Papa Garang	1,593	516	482	998	63%
003 Pasir Panjang	1,714	563	533	1,096	64%
004 Golo Mori	2,107	670	692	1,362	65%
005 Warloka	1,891	631	622	1,253	66%
006 Tiwu Nampar	1,113	413	385	798	72%
007 Golo Pongkor	1,042	350	355	705	68%
008 Macang Tanggar	3,339	1,162	1,081	2,243	67%
009 Pasir Putih	2,054	675	669	1,344	65%
010 Goron Talo	7,306	2,401	2,452	4,853	66%
011 Golo Bilas	5,073	1,663	1,619	3,282	65%
012 Nggorang	2,154	688	672	1,360	63%
013 Watu Nggelek	926	305	333	638	69%
023 Wae Kelambu	7,523	2,425	2,464	4,889	65%
024 Batu Cermin	6,134	2,008	2,007	4,015	65%
025 Labuan Bajo	6,986	2,360	2,262	4,622	66%
026 Pantar	847	272	285	557	66%
027 Seraya Maranu	608	215	207	422	69%
028 Compang Longgo	1,357	440	477	917	68%
Jumlah	55,586	18,346	18,192	36,538	66%

Sumber : Dinas Kependudukan dan Pencatatan Sipil, Kabupaten Manggarai Barat

Tabel.3.11
 Jumlah Penduduk Wajib KTP yang Sudah Perekam KTP_Elektronik, Tahun 2021
 Kecamatan : (010) Komodo

Desa / Kelurahan	Jumlah Penduduk wajib KTP	Perekam KTP_Elektronik			Persentase Penduduk Wajib ber KTP
		Laki-Laki	Perempuan	Total	
001 Komodo	1,184	560	567	1,127	95%
002 Papa Garang	998	503	475	978	98%
003 Pasir Panjang	1,096	532	501	1,033	94%
004 Golo Mori	1,362	638	672	1,310	96%
005 Warloka	1,253	616	614	1,230	98%
006 Tiwu Nampar	798	404	379	783	98%
007 Golo Pongkor	705	345	351	696	99%
008 Macang Tanggar	2,243	1,116	1,051	2,167	97%
009 Pasir Putih	1,344	653	651	1,304	97%
010 Goron Talo	4,853	2,354	2,403	4,757	98%
011 Golo Bilas	3,282	1,607	1,592	3,199	97%
012 Nggorang	1,360	669	652	1,321	97%
013 Watu Nggelek	638	302	332	634	99%
023 Wae Kelambu	4,889	2,386	2,427	4,813	98%
024 Batu Cermin	4,015	1,963	1,963	3,926	98%
025 Labuan Bajo	4,622	2,313	2,205	4,518	98%
026 Pantar	557	262	275	537	96%
027 Seraya Maranu	422	206	201	407	96%
028 Compang Longgo	917	422	467	889	97%
Jumlah	36,538	17,851	17,778	35,629	98%

Sumber : Dinas Kependudukan dan Pencatatan Sipil, Kabupaten Manggarai Barat

Tabel.3.12
 Jumlah Penduduk Wajib KTP yang Belum Rekam KTP, Tahun 2021
 Kecamatan : (010) Komodo

Desa / Kelurahan		Jumlah Penduduk wajib KTP	Belum Rekam KTP			Persentase Penduduk Belum Rekam KTP
			Laki-Laki	Perempuan	Total	
001	Komodo	1,184	29	28	57	5%
002	Papa Garang	998	13	7	20	2%
003	Pasir Panjang	1,096	31	32	63	6%
004	Golo Mori	1,362	32	20	52	4%
005	Warloka	1,253	15	8	23	2%
006	Tiwu Nampar	798	9	6	15	2%
007	Golo Pongkor	705	5	4	9	1%
008	Macang Tanggar	2,243	46	30	76	3%
009	Pasir Putih	1,344	22	18	40	3%
010	Goron Talo	4,853	47	49	96	2%
011	Golo Bilas	3,282	56	27	83	3%
012	Nggorang	1,360	19	20	39	3%
013	Watu Nggelek	638	3	1	4	1%
023	Wae Kelambu	4,889	39	37	76	2%
024	Batu Cermin	4,015	45	44	89	2%
025	Labuan Bajo	4,622	47	57	104	2%
026	Pantar	557	10	10	20	4%
027	Seraya Maranu	422	9	6	15	4%
028	Compang Longgo	917	18	10	28	3%
Jumlah		36,538	495	414	909	2%

Sumber : Dinas Kependudukan dan Pencatatan Sipil, Kabupaten Manggarai Barat

Tabel.3.13
 Data Kepemilikan Akta Lahir (usia 0 - 17 tahun) Tahun 2021
 Kecamatan : (010) Komodo

Desa / Kelurahan		Penduduk Usia 0 - 17 Tahun		
		Wajib Akta	Memiliki Akta	Belum Memiliki Akta
001	Komodo	636	550	86
002	Papa Garang	597	507	90
003	Pasir Panjang	619	554	65
004	Golo Mori	750	709	41
005	Warloka	639	614	25
006	Tiwu Nampar	315	305	10
007	Golo Pongkor	339	301	38
008	Macang Tanggar	1,104	995	109
009	Pasir Putih	714	640	74
010	Goron Talo	2,460	2,225	235
011	Golo Bilas	1,797	1,595	202
012	Nggorang	797	672	125
013	Watu Nggelek	288	262	26
023	Wae Kelambu	2,645	2,394	251
024	Batu Cermin	2,127	1,903	224
025	Labuan Bajo	2,378	2,115	263
026	Pantar	295	279	16
027	Seraya Maranu	187	173	14
028	Compang Longgo	442	407	35
Jumlah		19,129	17,200	1,929

Sumber : Dinas Kependudukan dan Pencatatan Sipil, Kabupaten Manggarai Barat

Tabel.3.14
 Luas Wilayah, Penduduk dan Kepadatan Tahun 2021
 Kecamatan : (010) Komodo

Desa / Kelurahan		Luas Wilayah (Km ²)	Jumlah Penduduk	Kepadatan Penduduk per Km ²
001	Komodo	291.37	1,819	6
002	Papa Garang	6.73	1,593	237
003	Pasir Panjang	182.48	1,714	9
004	Golo Mori	119.46	2,107	18
005	Warloka	32.11	1,891	59
006	Tiwu Nampar	24.18	1,113	46
007	Golo Pongkor	7.39	1,042	141
008	Macang Tanggar	42.65	3,339	78
009	Pasir Putih	5.17	2,054	397
010	Goron Talo	6.23	7,306	1173
011	Golo Bilas	17.75	5,073	286
012	Nggorang	17.68	2,154	122
013	Watu Nggelek	4.98	926	186
023	Wae Kelambu	14.49	7,523	519
024	Batu Cermin	6.41	6,134	957
025	Labuan Bajo	11.65	6,986	600
026	Pantar	10.34	847	82
027	Seraya Maranu	6.33	608	96
028	Compang Longgo	6.13	1,357	221
Jumlah		813.53	54,669	67

Sumber : BPS Kabupaten Manggarai Barat

BAB.IV

SOSIAL



Tabel.4.1

Jumlah Warga Desa yang sedang bekerja sebagai Tenaga Kerja Indonesia (TKI) di luar negeri
Kecamatan : (010) Komodo

Desa / Kelurahan		Jumlah Warga Desa yang sedang bekerja sebagai Tenaga Kerja Indonesia (TKI) di luar negeri		
		TKI laki-laki	TKI perempuan	Jumlah
001	Komodo	1	1	2
002	Papa Garang	-	-	-
003	Pasir Panjang	1	-	1
004	Golo Mori	1	-	1
005	Warloka	-	-	-
006	Tiwu Nampar	-	-	-
007	Golo Pongkor	-	-	-
008	Macang Tanggar	-	-	-
009	Pasir Putih	1	-	1
010	Goron Talo	-	-	-
011	Golo Bilas	-	-	-
012	Nggorang	-	-	-
013	Watu Nggelek	-	-	-
023	Wae Kelambu	-	-	-
024	Batu Cermin	3	2	5
025	Labuan Bajo	-	-	-
026	Pantar	-	-	-
027	Seraya Maranu	-	-	-
028	Compang Longgo	-	-	-
Jumlah		7	3	10

Sumber : BPS Kabupaten Manggarai Barat

Tabel.4.2

Sumber penghasilan dan komoditas utama sebagian besar penduduk desa kelurahan Tahun 2021
Kecamatan : (010) Komodo

Desa / Kelurahan		Sumber penghasilan utama sebagian besar penduduk desa kelurahan berasal dari lapangan usaha	Jenis komoditi /Sub sektor pertanian utama sebagian besar penduduk desa kelurahan
001	Komodo	Pertanian	Perikanan Tangkap
002	Papa Garang	Pertanian	Perikanan Tangkap
003	Pasir Panjang	Pertanian	Perikanan Tangkap
004	Golo Mori	Pertanian	Padi
005	Warloka	Pertanian	Padi
006	Tiwu Nampar	Pertanian	Padi
007	Golo Pongkor	Pertanian	Padi
008	Macang Tanggar	Pertanian	Padi
009	Pasir Putih	Pertanian	Perikanan Tangkap
010	Goron Talo	Pertanian	Perikanan Tangkap
011	Golo Bilas	Pertanian	Padi
012	Nggorang	Pertanian	Padi
013	Watu Nggelek	Pertanian	Padi
023	Wae Kelambu	Pertanian	Padi
024	Batu Cermin	Adminstrasi Pemerintah	-
025	Labuan Bajo	Pertanian	Padi
026	Pantar	Pertanian	Padi
027	Seraya Maranu	Pertanian	Perikanan Tangkap
028	Compang Longgo	Pertanian	Padi

Sumber : BPS Kabupaten Manggarai Barat

Tabel.4.3
 Jumlah Keluarga Pengguna Listrik Tahun 2021
 Kecamatan : (010) Komodo

Desa / Kelurahan		Jumlah Keluarga Pengguna Listrik		
		Listrik PLN	Listrik Non PLN	Tdk menggunakan
001	Komodo	383	120	-
002	Papa Garang	336	14	70
003	Pasir Panjang	368	78	-
004	Golo Mori	-	491	-
005	Warloka	-	250	270
006	Tiwu Nampar	-	157	117
007	Golo Pongkor	254	-	1
008	Macang Tanggar	532	93	-
009	Pasir Putih	536	-	-
010	Goron Talo	2,010	-	-
011	Golo Bilas	1,175	1	129
012	Nggorang	538	-	3
013	Watu Nggelek	227	-	-
023	Wae Kelambu	2,014	-	-
024	Batu Cermin	2,399	1	-
025	Labuan Bajo	1,714	30	-
026	Pantar	194	16	-
027	Seraya Maranu	117	50	-
028	Compang Longgo	339	-	10
Jumlah		13,136	1,301	600

Sumber : BPS Kabupaten Manggarai Barat

Tabel.4.4
 Fasilitas Buang air Besar Sebagian besar Keluarga di Desa/Kelurahan Tahun 2021
 Kecamatan : (010) Komodo

Desa / Kelurahan		Fasilitas Buang air Besar Sebagian besar Keluarga di Desa / Kelurahan			
		Jamban Sendiri	Jamban Bersama	Jamban Umum	Bukan Jamban
001	Komodo	1			
002	Papa Garang				1
003	Pasir Panjang		1		
004	Golo Mori	1			
005	Warloka	1			
006	Tiwu Nampar	1			
007	Golo Pongkor	1			
008	Macang Tanggar	1			
009	Pasir Putih	1			
010	Goron Talo	1			
011	Golo Bilas	1			
012	Nggorang	1			
013	Watu Nggelek	1			
023	Wae Kelambu	1			
024	Batu Cermin	1			
025	Labuan Bajo	1			
026	Pantar	1			
027	Seraya Maranu	1			
028	Compang Longgo	1			
Jumlah		17	1	-	1

Sumber : BPS Kabupaten Manggarai Barat

Tabel.4.5
 Banyaknya Sarana Tempat Ibadah Tahun 2021
 Kecamatan : (010) Komodo

Desa / Kelurahan		Sarana Tempat Ibadah							Jumlah
		Masjid	Surau Langgar	Gereja Kristen	Gereja Katolik	Kapel	Pura	Lainnya	
001	Komodo	1	3	-	-	-	-	-	4
002	Papa Garang	2	2	-	-	-	-	-	4
003	Pasir Panjang	3	4	-	-	-	-	-	7
004	Golo Mori	6	4	-	-	1	-	-	11
005	Warloka	2	4	-	-	1	-	-	7
006	Tiwu Nampar	3	-	-	-	1	-	-	4
007	Golo Pongkor	1	-	-	1	-	-	-	2
008	Macang Tanggar	5	2	-	-	2	-	-	9
009	Pasir Putih	1	-	-	-	-	-	-	1
010	Goron Talo	6	-	1	-	-	2	-	9
011	Golo Bilas	8	-	-	1	-	-	-	9
012	Nggorang	1	1	-	-	1	-	1	4
013	Watu Nggelek	1	-	-	1	-	-	-	2
023	Wae Kelambu	1	-	-	3	1	-	-	5
024	Batu Cermin	-	-	-	1	1	-	-	2
025	Labuan Bajo	6	1	1	1	1	1	-	11
026	Pantar	1	-	-	-	-	-	-	1
027	Seraya Maranu	1	1	-	-	-	-	-	2
028	Compang Longgo	1	-	-	-	2	-	-	3
Jumlah		50	22	2	8	11	3	1	97

Sumber : BPS Kabupaten Manggarai Barat

Tabel.4.6
 Jumlah Jenis lembaga kemasyarakatan desa/kelurahan Tahun 2021
 Kecamatan : (010) Komodo

Desa / Kelurahan		Jumlah Jenis lembaga kemasyarakatan desa Kelurahan					
		PKK	Karang taruna	Lembaga adat	Kelompok tani	Lembaga pengelolaa n air	Kelompok masyarakat (pokmas)
001	Komodo	1	1	1	10	5	3
002	Papa Garang	1	-	1	4	-	-
003	Pasir Panjang	3	1	1	4	-	2
004	Golo Mori	1	1	-	6	-	-
005	Warloka	6	-	-	8	-	-
006	Tiwu Nampar	1	1	3	5	-	-
007	Golo Pongkor	1	-	3	6	-	-
008	Macang Tanggar	1	-	-	7	-	-
009	Pasir Putih	1	-	-	-	-	-
010	Goron Talo	1	1	4	-	-	3
011	Golo Bilas	1	1	-	21	-	-
012	Nggorang	1	-	1	14	-	-
013	Watu Nggelek	1	-	1	6	-	-
023	Wae Kelambu	4	1	-	2	-	-
024	Batu Cermin	1	1	-	8	-	-
025	Labuan Bajo	1	1	-	-	-	-
026	Pantar	1	-	1	8	-	-
027	Seraya Maranu	1	-	-	5	-	15
028	Compang Longgo	1	-	3	13	-	-
Jumlah		29	9	19	127	5	23

Sumber : BPS Kabupaten Manggarai Barat

Tabel.4.7
 Realisasi Pembayaran Program Keluarga Harapan (PKH) Tahap I dan II Tahun 2021
 Kecamatan : (010) Komodo

Desa / Kelurahan		Tahap I		Tahap II	
		RTSM	Realisasi	RTSM	Realisasi
001	Komodo	94	75,025,000	94	76,450,000
002	Papa Garang	53	35,625,000	53	36,000,000
003	Pasir Panjang	100	73,750,000	103	76,575,000
004	Golo Mori	168	127,900,000	183	141,100,000
005	Warloka	123	85,525,000	135	96,425,000
006	Tiwu Nampar	93	75,025,000	96	77,250,000
007	Golo Pongkor	55	55,775,000	58	58,475,000
008	Macang Tanggar	222	166,425,000	233	177,750,000
009	Pasir Putih	75	50,500,000	84	56,100,000
010	Goron Talo	58	44,200,000	66	52,975,000
011	Golo Bilas	118	97,150,000	124	103,600,000
012	Nggorang	77	63,275,000	85	68,350,000
013	Watu Nggelek	42	39,200,000	40	37,025,000
023	Wae Kelambu	18	15,300,000	18	15,300,000
024	Batu Cermin	21	13,500,000	20	11,000,000
025	Labuan Bajo	77	64,825,000	82	69,675,000
026	Pantar	28	25,450,000	43	42,150,000
027	Seraya Maranu	15	9,550,000	17	12,400,000
028	Compang Longgo	28	26,175,000	31	29,100,000
Jumlah		1,465	1,144,175,000	1,565	1,237,700,000

Sumber : Dinas Sosial, Kabupaten Manggarai Barat

Tabel.4.8
 Realisasi Pembayaran Program Keluarga Harapan (PKH) Tahap III dan IV Tahun 2021
 Kecamatan : (010) Komodo

Desa / Kelurahan		Tahap III		Tahap IV	
		RTSM	Realisasi	RTSM	Realisasi
001	Komodo	107	78,075,000	107	85,450,000
002	Papa Garang	61	39,400,000	61	42,525,000
003	Pasir Panjang	115	79,275,000	114	88,850,000
004	Golo Mori	207	147,000,000	206	170,400,000
005	Warloka	145	95,075,000	144	102,325,000
006	Tiwu Nampar	108	74,300,000	108	80,700,000
007	Golo Pongkor	71	58,950,000	70	64,250,000
008	Macang Tanggar	237	172,225,000	238	197,750,000
009	Pasir Putih	92	56,100,000	89	62,825,000
010	Goron Talo	62	48,275,000	61	51,825,000
011	Golo Bilas	158	119,150,000	156	133,600,000
012	Nggorang	110	79,850,000	110	91,600,000
013	Watu Nggelek	62	47,950,000	61	53,925,000
023	Wae Kelambu	30	19,175,000	30	23,400,000
024	Batu Cermin	18	10,300,000	19	12,375,000
025	Labuan Bajo	78	64,200,000	78	73,150,000
026	Pantar	45	35,650,000	47	41,850,000
027	Seraya Maranu	27	16,975,000	27	19,575,000
028	Compang Longgo	88	62,325,000	88	71,800,000
Jumlah		1,821	1,304,250,000	1,814	1,468,175,000

Sumber : Dinas Sosial, Kabupaten Manggarai Barat

BAB.V

PENIDDIKAN



<https://manggaribarakab.go.id>

Tabel.5.1
Sarana Pendidikan PAUD, TK dan RA /BA Tahun 2021
Kecamatan : (010) Komodo

Desa / Kelurahan		Sarana Pendidikan PAUD, TK dan RA /BA					
		PAUD Negeri	PAUD Swasta	TK Negeri	TK Swasta	RA / BA Negeri	RA / BA Swasta
001	Komodo	-	1	-	-	-	-
002	Papa Garang	1	-	-	-	-	-
003	Pasir Panjang	1	-	-	-	-	-
004	Golo Mori	-	-	-	-	-	-
005	Warloka	-	1	-	-	-	-
006	Tiwu Nampar	-	-	-	-	-	-
007	Golo Pongkor	-	-	-	-	-	-
008	Macang Tanggar	-	1	-	-	-	-
009	Pasir Putih	-	-	-	1	-	-
010	Goron Talo	-	2	1	1	-	-
011	Golo Bilas	1	-	-	-	-	-
012	Nggorang	-	1	1	-	-	-
013	Watu Nggelek	-	1	-	-	-	-
023	Wae Kelambu	-	3	-	2	-	-
024	Batu Cermin	-	4	-	-	-	-
025	Labuan Bajo	-	3	-	1	-	1
026	Pantar	-	-	-	-	-	-
027	Seraya Maranu	-	-	-	-	-	-
028	Compang Longgo	-	1	-	-	-	-
Jumlah		3	18	2	5	-	1

Sumber : BPS Kabupaten Manggarai Barat

Tabel.5.2
 Sarana Pendidikan Sekolah Dasar (SD) Tahun 2021
 Kecamatan : (010) Komodo

Desa / Kelurahan		Sarana Pendidikan Sekolah Dasar (SD) / Madrasah Ibtidaiyah (MI)			
		SD Negeri	SD Swasta	MI Negeri	MI Swasta
001	Komodo	1	-	-	-
002	Papa Garang	1	-	-	-
003	Pasir Panjang	2	-	-	1
004	Golo Mori	3	-	-	-
005	Warloka	3	-	-	-
006	Tiwu Nampar	1	1	-	1
007	Golo Pongkor	-	1	-	1
008	Macang Tanggar	3	-	-	1
009	Pasir Putih	1	-	-	-
010	Goron Talo	3	2	-	-
011	Golo Bilas	2	-	-	1
012	Nggorang	1	-	-	1
013	Watu Nggelek	-	1	-	-
023	Wae Kelambu	1	3	-	-
024	Batu Cermin	1	-	-	-
025	Labuan Bajo	2	1	1	-
026	Pantar	-	-	-	-
027	Seraya Maranu	1	-	-	-
028	Compang Longgo	1	-	-	-
Jumlah		27	9	1	6

Sumber : BPS Kabupaten Manggarai Barat

Tabel.5.3
 Sarana Pendidikan Sekolah Menengah Pertama (SMP) / (MTs) Tahun 2021
 Kecamatan : (010) Komodo

Desa / Kelurahan		Sarana Pendidikan Sekolah Menengah Pertama (SMP) / Madrasah Tsanawiyah (MTs)			
		SMP Negeri	SMP Swasta	MTs Negeri	MTS Swasta
001	Komodo	1	-	-	-
002	Papa Garang	1	-	-	-
003	Pasir Panjang	1	-	-	-
004	Golo Mori	1	-	-	1
005	Warloka	2	-	-	-
006	Tiwu Nampar	-	-	-	-
007	Golo Pongkor	-	1	-	-
008	Macang Tanggar	-	1	-	1
009	Pasir Putih	1	-	-	-
010	Goron Talo	-	1	-	-
011	Golo Bilas	1	-	-	1
012	Nggorang	1	-	-	1
013	Watu Nggelek	-	-	-	-
023	Wae Kelambu	1	2	-	-
024	Batu Cermin	1	1	-	-
025	Labuan Bajo	-	-	1	-
026	Pantar	-	-	-	-
027	Seraya Maranu	1	-	-	-
028	Compang Longgo	1	-	-	-
Jumlah		13	6	1	4

Sumber : BPS Kabupaten Manggarai Barat

Tabel.5.4
 Sarana Pendidikan Sekolah Menengah Atas (SMA) /MA / SMK Tahun 2021
 Kecamatan : (010) Komodo

Desa / Kelurahan		Sarana Pendidikan Sekolah Menengah Atas (SMA) / Madrasah Aliyah (MA) dan Sekolah Menengah Kejuruan (SMK)					
		SMA Negeri	SMA Swasta	MA Negeri	MA Swasta	SMK Negeri	SMK Swasta
001	Komodo	-	-	-	-	-	-
002	Papa Garang	-	-	-	-	-	-
003	Pasir Panjang	-	-	-	-	-	-
004	Golo Mori	-	-	-	-	-	-
005	Warloka	1	-	-	-	-	-
006	Tiwu Nampar	-	-	-	-	-	-
007	Golo Pongkor	-	-	-	-	-	-
008	Macang Tanggar	-	-	-	-	-	-
009	Pasir Putih	-	-	-	-	-	-
010	Goron Talo	-	-	-	-	-	-
011	Golo Bilas	1	-	-	1	1	-
012	Nggorang	1	-	-	-	-	1
013	Watu Nggelek	-	-	-	-	-	-
023	Wae Kelambu	-	1	-	-	-	1
024	Batu Cermin	1	1	-	-	1	1
025	Labuan Bajo	-	-	1	-	-	-
026	Pantar	-	-	-	-	-	-
027	Seraya Maranu	-	-	-	-	-	-
028	Compang Longgo	-	-	-	-	1	-
Jumlah		4	2	1	1	3	3

Sumber : BPS Kabupaten Manggarai Barat

Tabel.5.5
 Jumlah Sekolah PAUD - TK, Jumlah Murid dan Tenaga Pendidik (Guru) Tahun 2021
 Kecamatan : (010) Komodo

Desa / Kelurahan		Jenjang Pendidikan PAUD- TK		
		Jumlah Sekolah	Jumlah Murid	Jumlah Guru
001	Komodo	1	63	4
002	Papa Garang	1	-	-
003	Pasir Panjang	1	-	-
004	Golo Mori	-	-	-
005	Warloka	1	50	3
006	Tiwu Nampar	-	-	-
007	Golo Pongkor	-	-	-
008	Macang Tanggar	1	32	4
009	Pasir Putih	1	104	7
010	Goron Talo	4	188	28
011	Golo Bilas	1	-	-
012	Nggorang	2	54	8
013	Watu Nggelek	1	-	-
023	Wae Kelambu	5	252	23
024	Batu Cermin	4	115	11
025	Labuan Bajo	5	240	19
026	Pantar	-	-	-
027	Seraya Maranu	-	-	-
028	Compang Longgo	1	38	4
Jumlah		29	1,136	111

Sumber : Dinas Pendidikan Kepemudaan & Olah Raga Kab. Manggarai Barat

Tabel.5.6
 Jumlah Sekolah SD/MI, Jumlah Murid dan Tenaga Pendidik (Guru) Tahun 2021
 Kecamatan : (010) Komodo

Desa / Kelurahan		Jenjang Pendidikan Sekolah Dasar (SD/MI)		
		Jumlah Sekolah	Jumlah Murid	Jumlah Guru
001	Komodo	1	243	16
002	Papa Garang	1	209	11
003	Pasir Panjang	2	209	15
004	Golo Mori	3	257	24
005	Warloka	3	260	25
006	Tiwu Nampar	2	85	11
007	Golo Pongkor	1	186	15
008	Macang Tanggar	3	323	35
009	Pasir Putih	2	310	21
010	Goron Talo	5	1,384	99
011	Golo Bilas	2	443	35
012	Nggorang	1	274	21
013	Watu Nggelek	1	115	12
023	Wae Kelambu	4	1,489	83
024	Batu Cermin	1	326	21
025	Labuan Bajo	2	518	42
026	Pantar			
027	Seraya Maranu	1	85	6
028	Compang Longgo	1	172	16
Jumlah		36	6,888	508

Sumber : Dinas Pendidikan Kepemudaan & Olah Raga Kab. Manggarai Barat

Tabel.5.7

Jumlah Sekolah SMP /MTS, Jumlah Murid dan Tenaga Pendidik (Guru) Tahun 2021
Kecamatan : (010) Komodo

Desa / Kelurahan		Jenjang Pendidikan Sekolah Menengah Pertama (SMP/MTS)		
		Jumlah Sekolah	Jumlah Murid	Jumlah Guru
001	Komodo	1	148	15
002	Papa Garang	1	84	8
003	Pasir Panjang	1	88	12
004	Golo Mori	1	100	12
005	Warloka	2	160	28
006	Tiwu Nampar			
007	Golo Pongkor	1	187	12
008	Macang Tanggar	1	80	9
009	Pasir Putih	1	64	9
010	Goron Talo	1	82	4
011	Golo Bilas	1	150	24
012	Nggorang	1	366	38
013	Watu Nggelek			
023	Wae Kelambu	2	1,333	93
024	Batu Cermin	3	452	33
025	Labuan Bajo			
026	Pantar			
027	Seraya Maranu	1	47	10
028	Compang Longgo	1	77	13
Jumlah		19	3,418	320

Sumber : Dinas Pendidikan Kepemudaan & Olah Raga Kab. Manggarai Barat

Tabel.5.8

Jumlah Sekolah SMA /MA/SMK, Jumlah Murid dan Tenaga Pendidik (Guru) Tahun 2021
Kecamatan : (010) Komodo

Desa / Kelurahan		Jenjang Pendidikan Sekolah Menengah Atas (SMA/MTS/SMK)		
		Jumlah Sekolah	Jumlah Murid	Jumlah Guru
001	Komodo	2	1,613	93
002	Papa Garang	-	-	-
003	Pasir Panjang	-	-	-
004	Golo Mori	-	-	-
005	Warloka	1	56	12
006	Tiwu Nampar	-	-	-
007	Golo Pongkor	-	-	-
008	Macang Tanggar	-	-	-
009	Pasir Putih	-	-	-
010	Goron Talo	1	58	2
011	Golo Bilas	3	-	-
012	Nggorang	2	792	60
013	Watu Nggelek	-	-	-
023	Wae Kelambu	2	-	-
024	Batu Cermin	4	-	-
025	Labuan Bajo	1	1,637	66
026	Pantar	-	-	-
027	Seraya Maranu	-	-	-
028	Compang Longgo	1	353	42
Jumlah		17	4,509	275

Sumber : Dinas Pendidikan Kepemudaan & Olah Raga Kab. Manggarai Barat

BAB.VI

KESEHATAN



Tabel.6.1
 Jumlah Sarana Kesehatan Tahun 2021
 Kecamatan : (010) Komodo

Desa / Kelurahan		Sarana Kesehatan				
		Rumah Sakit	Rumah Sakit bersalin	Puskesmas dengan rawat inap	Puskesmas tanpa rawat inap	Puskesmas pembantu
001	Komodo	-	-	-	-	1
002	Papa Garang	-	-	-	-	1
003	Pasir Panjang	-	-	-	-	-
004	Golo Mori	-	-	-	-	-
005	Warloka	-	-	-	-	1
006	Tiwu Nampar	-	-	-	-	-
007	Golo Pongkor	-	-	-	1	-
008	Macang Tanggar	-	-	-	-	-
009	Pasir Putih	-	-	-	-	1
010	Goron Talo	1	-	-	-	-
011	Golo Bilas	1	-	-	-	-
012	Nggorang	-	-	-	-	-
013	Watu Nggelek	-	-	-	-	-
023	Wae Kelambu	1	-	-	-	-
024	Batu Cermin	-	-	-	-	1
025	Labuan Bajo	-	-	1	-	-
026	Pantar	-	-	-	-	-
027	Seraya Maranu	-	-	-	-	-
028	Compang Longgo	-	-	-	-	-
Jumlah		3	-	1	1	5

Sumber : BPS Kabupaten Manggarai Barat

Tabel.6.1 Lanjutan

Desa / Kelurahan		Jumlah Sarana Kesehatan			
		Poliklinik balai pengobatan	Tempat praktek dokter	Rumah bersalin	Tempat praktek bidan
001	Komodo	-	-	-	-
002	Papa Garang	-	-	-	-
003	Pasir Panjang	-	-	-	-
004	Golo Mori	-	-	-	-
005	Warloka	-	-	-	-
006	Tiwu Nampar	-	-	-	-
007	Golo Pongkor	-	-	-	-
008	Macang Tanggar	-	-	-	-
009	Pasir Putih	-	-	-	-
010	Goron Talo	1	2	-	-
011	Golo Bilas	-	1	-	-
012	Nggorang	-	-	-	-
013	Watu Nggelek	-	-	-	-
023	Wae Kelambu	1	1	-	-
024	Batu Cermin	2	4	-	-
025	Labuan Bajo	1	2	-	-
026	Pantar	-	-	-	-
027	Seraya Maranu	-	-	-	-
028	Compang Longgo	-	-	-	-
Jumlah		5	10	-	-

Sumber : BPS Kabupaten Manggarai Barat

Tabel.6.1 Lanjutan

Desa / Kelurahan		Jumlah Sarana Kesehatan				
		Poskesdes (pos kesehatan desa)	Polindes (pondok bersalin desa)	Apotek	Toko khusus obat jamu	Jumlah
001	Komodo	-	-	-	-	1
002	Papa Garang	-	-	-	-	1
003	Pasir Panjang	1	-	-	-	1
004	Golo Mori	1	1	-	-	2
005	Warloka	-	-	-	-	1
006	Tiwu Nampar	1	-	-	-	1
007	Golo Pongkor	-	-	-	-	1
008	Macang Tanggar	1	-	-	-	1
009	Pasir Putih	-	-	-	-	1
010	Goron Talo	1	-	5	-	10
011	Golo Bilas	1	-	2	-	5
012	Nggorang	1	-	-	-	1
013	Watu Nggelek	1	-	-	-	1
023	Wae Kelambu	1	-	5	-	9
024	Batu Cermin	1	-	5	-	13
025	Labuan Bajo	1	-	4	-	9
026	Pantar	-	-	-	-	-
027	Seraya Maranu	1	-	-	-	1
028	Compang Longgo	-	1	-	-	1
Jumlah		12	2	21	-	60

Sumber : BPS Kabupaten Manggarai Barat

Tabel.6.2

Jumlah Posyandu / Upaya Kesehatan Bersumberdaya Masyarakat (UKBM) Tahun 2021
Kecamatan : (010) Komodo

Desa / Kelurahan		Upaya Kesehatan Bersumberdaya Masyarakat (UKBM)			
		Posyandu aktif	posyandu pelayanan sebulan sekali	posyandu pelayanan sebulan 2 kali	pos pembinaan terpadu
001	Komodo	4	3	-	-
002	Papa Garang	2	3	-	1
003	Pasir Panjang	4	4	-	-
004	Golo Mori	4	4	1	1
005	Warloka	3	3	1	-
006	Tiwu Nampar	3	3	-	-
007	Golo Pongkor	2	2	-	1
008	Macang Tanggar	8	8	-	8
009	Pasir Putih	2	2	2	1
010	Goron Talo	5	5	-	3
011	Golo Bilas	6	6	2	2
012	Nggorang	3	3	-	-
013	Watu Nggelek	1	1	-	1
023	Wae Kelambu	5	5	1	3
024	Batu Cermin	5	5	1	-
025	Labuan Bajo	6	6	-	-
026	Pantar	2	2	-	1
027	Seraya Maranu	4	1	-	1
028	Compang Longgo	3	3	-	3
Jumlah		72	69	8	26

Sumber : BPS Kabupaten Manggarai Barat

Tabel.6.3

Jumlah Tenaga Kesehatan yang tinggal /menetap di desa/Kelurahan Tahun 2021
Kecamatan : (010) Komodo

Desa / Kelurahan		Tenaga Kesehatan yang tinggal /menetap di desa/Kelurahan					
		Dokter umum/ spesialis pria	Dokter umum/ spesialis wanita	Dokter gigi	Bidan	Tenaga kesehatan lainnya	Dukun bayi / dukun bersalin
001	Komodo	-	-	-	3	10	2
002	Papa Garang	-	-	-	1	1	1
003	Pasir Panjang	-	-	-	2	2	4
004	Golo Mori	-	-	-	7	1	4
005	Warloka	-	-	-	3	1	3
006	Tiwu Nampar	-	-	-	1	1	-
007	Golo Pongkor	-	1	-	13	11	2
008	Macang Tanggar	-	-	-	9	2	10
009	Pasir Putih	-	-	-	2	2	2
010	Goron Talo	-	-	-	30	50	6
011	Golo Bilas	1	1	4	5	10	-
012	Nggorang	-	-	-	2	6	-
013	Watu Nggelek	-	-	-	2	1	3
023	Wae Kelambu	3	-	-	15	10	3
024	Batu Cermin	5	5	1	15	50	1
025	Labuan Bajo	2	5	1	2	-	2
026	Pantar	-	-	-	1	2	1
027	Seraya Maranu	-	-	-	3	1	2
028	Compang Longgo	-	-	-	2	4	4
Jumlah		11	12	6	118	165	50

Sumber : BPS Kabupaten Manggarai Barat

Tabel.6.4
 Kejadian Luar Biasa (KLB) atau wabah penyakit Tahun 2020
 Kecamatan : (010) Komodo

Desa / Kelurahan		Kejadian Luar Biasa (KLB) atau wabah penyakit Tahun 2020				
		penderita Muntaber diare	penderita Demam berdarah	penderita Campak	penderita Malaria	penderita Flu burung SARS
001	Komodo	-	-	-	5	-
002	Papa Garang	-	-	-	-	-
003	Pasir Panjang	8	-	-	-	-
004	Golo Mori	-	-	-	1	-
005	Warloka	-	2	-	-	-
006	Tiwu Nampar	-	-	-	-	-
007	Golo Pongkor	-	-	-	-	-
008	Macang Tanggar	-	-	-	-	-
009	Pasir Putih	-	-	-	-	-
010	Goron Talo	-	-	-	-	-
011	Golo Bilas	-	3	-	-	-
012	Nggorang	-	-	-	-	-
013	Watu Nggelek	-	-	-	-	-
023	Wae Kelambu	-	-	-	-	-
024	Batu Cermin	-	-	-	-	-
025	Labuan Bajo	18	2	-	-	-
026	Pantar	-	-	-	-	-
027	Seraya Maranu	-	-	-	-	-
028	Compang Longgo	-	-	-	-	-
Jumlah		26	7	-	6	-

Sumber : BPS Kabupaten Manggarai Barat

Tabel.6.4. Lanjutan

Desa / Kelurahan		Kejadian Luar Biasa (KLB) atau wabah penyakit Tahun 2020			Surat miskin (SKTM) yang dikeluarkan desa/Kel selama thn 2020
		Penderita Hepatitis E	Kejadian luar biasa (KLB) Difteri	Penderita Covid-19	
001	Komodo	-	2	-	116
002	Papa Garang	-	2	-	30
003	Pasir Panjang	-	2	-	216
004	Golo Mori	-	2	-	29
005	Warloka	-	2	-	53
006	Tiwu Nampar	-	2	1	13
007	Golo Pongkor	-	2	5	12
008	Macang Tanggar	-	2	3	65
009	Pasir Putih	-	2	-	20
010	Goron Talo	-	2	5	102
011	Golo Bilas	-	2	36	20
012	Nggorang	-	2	-	90
013	Watu Nggelek	-	2	-	30
023	Wae Kelambu	-	2	51	35
024	Batu Cermin	-	2	6	28
025	Labuan Bajo	-	2	42	57
026	Pantar	-	2	5	60
027	Seraya Maranu	-	2	-	6
028	Compang Longgo	-	2	-	32
Jumlah		-	38	154	1,014

Sumber : BPS Kabupaten Manggarai Barat

Tabel.6.5
 Banyaknya Penyandang Disabilitas Tahun 2021
 Kecamatan : (010) Komodo

Desa / Kelurahan		Banyaknya Penyandang Disabilitas				
		Penyandang Tunanetra (buta)	Penyandang Tunarungu (tuli)	Penyandang Tunawicara (bisu)	Penyandang Tunarungu- wicara (tuli- bisu)	Penyandang Tunadaksa (cacat tubuh fisik)
001	Komodo	1	3	-	-	-
002	Papa Garang	2	2	-	-	-
003	Pasir Panjang	3	4	-	-	-
004	Golo Mori	6	4	-	-	1
005	Warloka	2	4	-	-	1
006	Tiwu Nampar	3	-	-	-	1
007	Golo Pongkor	1	-	-	1	-
008	Macang Tanggar	5	2	-	-	2
009	Pasir Putih	1	-	-	-	-
010	Goron Talo	6	-	1	-	-
011	Golo Bilas	8	-	-	1	-
012	Nggorang	1	1	-	-	1
013	Watu Nggelek	1	-	-	1	-
023	Wae Kelambu	1	-	-	3	1
024	Batu Cermin	-	-	-	1	1
025	Labuan Bajo	6	1	1	1	1
026	Pantar	1	-	-	-	-
027	Seraya Maranu	1	1	-	-	-
028	Compang Longgo	1	-	-	-	2
Jumlah		50	22	2	8	11

Sumber : BPS Kabupaten Manggarai Barat

Tabel.6.5. Lanjutan

Desa / Kelurahan		Banyaknya Penyandang Disabilitas				Orang yang dipasung
		penyandang Tunagrahita (keterbelakangan mental)	Penyandang Tunalaras (eks- sakit jiwa)	Penyandang Cacat (eks- sakit kusta)	Penyandang Cacat ganda (cacat fisik- mental)- buta, tuli, bisu dll	
001	Komodo	-	-	4	1	3
002	Papa Garang	-	-	4	2	2
003	Pasir Panjang	-	-	7	3	4
004	Golo Mori	-	-	11	6	4
005	Warloka	-	-	7	2	4
006	Tiwu Nampar	-	-	4	3	-
007	Golo Pongkor	-	-	2	1	-
008	Macang Tanggar	-	-	9	5	2
009	Pasir Putih	-	-	1	1	-
010	Goron Talo	2	-	9	6	-
011	Golo Bilas	-	-	9	8	-
012	Nggorang	-	1	4	1	1
013	Watu Nggelek	-	-	2	1	-
023	Wae Kelambu	-	-	5	1	-
024	Batu Cermin	-	-	2	-	-
025	Labuan Bajo	1	-	11	6	1
026	Pantar	-	-	1	1	-
027	Seraya Maranu	-	-	2	1	1
028	Compang Longgo	-	-	3	1	-
Jumlah		3	1	97	50	22

Sumber : BPS Kabupaten Manggarai Barat

Tabel.6.6
 Banyaknya Kunjungan Bayi Tahun 2021
 Kecamatan : (010) Komodo

Desa / Kelurahan		Jumlah Bayi	Kunjungan Bayi	
			Baru	Lama
001	Komodo	34	34	114
002	Papa Garang	29	29	129
003	Pasir Panjang	26	26	132
004	Golo Mori	28	25	315
005	Warloka	44	35	303
006	Tiwu Nampar	16	15	129
007	Golo Pongkor	20	18	110
008	Macang Tanggar	85	79	465
009	Pasir Putih	50	50	151
010	Goron Talo	194	194	605
011	Golo Bilas	122	122	653
012	Nggorang	73	73	192
013	Watu Nggelek	28	28	56
023	Wae Kelambu	221	221	550
024	Batu Cermin	206	206	426
025	Labuan Bajo	166	166	377
026	Pantar	13	12	135
027	Seraya Maranu	15	15	46
028	Compang Longgo	21	19	293
Jumlah		1,391	1,367	5,181

Sumber : Dinas Kesehatan, Kabupaten Manggarai Barat

Tabel.6.7
 Banyaknya Kunjungan Ibu Hamil Tahun 2021
 Kecamatan : (010) Komodo

Desa / Kelurahan		Jumlah Ibu Hamil	Kunjungan Ibu Hamil	
			Baru (K1)	Lama (K4)
001	Komodo	42	42	31
002	Papa Garang	40	40	29
003	Pasir Panjang	32	32	29
004	Golo Mori	30	30	27
005	Warloka	42	42	40
006	Tiwu Nampar	14	14	15
007	Golo Pongkor	29	29	16
008	Macang Tanggar	79	79	78
009	Pasir Putih	56	56	47
010	Goron Talo	215	215	157
011	Golo Bilas	153	153	106
012	Nggorang	57	57	50
013	Watu Nggelek	27	27	26
023	Wae Kelambu	229	229	168
024	Batu Cermin	209	209	159
025	Labuan Bajo	159	159	145
026	Pantar	13	13	14
027	Seraya Maranu	15	15	11
028	Compang Longgo	24	24	18
Jumlah		1,465	1,465	1,166

Sumber : Dinas Kesehatan, Kabupaten Manggarai Barat

Tabel.6.8
 Banyaknya Imunisasi Yang Dilakukan Menurut Jenisnya Tahun 2021
 Kecamatan : (010) Komodo

	Desa / Kelurahan	Jumlah Bayi	Jenis Imunisasi					
			BCG	Campak	Polia	DPT1 + HB1	DPT3 + HB3	Imunisasi Dasar Lengkap
001	Komodo	34	40	38	35	41	25	24
002	Papa Garang	29	58	32	34	35	11	27
003	Pasir Panjang	26	24	43	29	27	24	43
004	Golo Mori	28	23	36	30	28	26	36
005	Warloka	44	37	48	31	34	17	48
006	Tiwu Nampar	16	11	25	22	12	14	25
007	Golo Pongkor	20	26	20	14	14	13	20
008	Macang Tanggar	85	67	88	69	64	62	88
009	Pasir Putih	50	38	37	28	34	21	25
010	Goron Talo	194	196	139	153	155	124	114
011	Golo Bilas	122	144	126	133	137	97	108
012	Nggorang	73	80	56	56	48	57	39
013	Watu Nggelek	28	33	17	19	26	15	15
023	Wae Kelambu	221	268	169	196	223	150	159
024	Batu Cermin	206	248	173	214	218	138	118
025	Labuan Bajo	166	146	140	155	145	118	112
026	Pantar	13	14	16	14	12	12	16
027	Seraya Maranu	15	13	9	8	9	10	3
028	Compang Longgo	21	30	38	21	23	18	38
	Jumlah	1,391	1,496	1,250	1,261	1,285	952	1,058

Sumber : Dinas Kesehatan, Kabupaten Manggarai Barat

Tabel.6.9
 Jumlah Bayi Lahir Hidup dan Lahir Mati Tahun 2021
 Kecamatan : (010) Komodo

Desa / Kelurahan		Jumlah Kelahiran		
		Bayi Lahir Hidup	Bayi Lahir Mati	Bayi Lahir (Hidup + Mati)
001	Komodo	34	1	35
002	Papa Garang	29	1	30
003	Pasir Panjang	26	1	27
004	Golo Mori	28	4	32
005	Warloka	44	-	44
006	Tiwu Nampar	16	-	16
007	Golo Pongkor	20	-	20
008	Macang Tanggar	85	1	86
009	Pasir Putih	50	-	50
010	Goron Talo	194	4	198
011	Golo Bilas	122	1	123
012	Nggorang	73	-	73
013	Watu Nggelek	28	-	28
023	Wae Kelambu	221	1	222
024	Batu Cermin	206	2	208
025	Labuan Bajo	166	1	167
026	Pantar	13	1	14
027	Seraya Maranu	15	-	15
028	Compang Longgo	21	-	21
Jumlah		1,391	18	1,409

Sumber : Dinas Kesehatan, Kabupaten Manggarai Barat

Tabel.6.10
 Banyaknya Kematian Neonatal, Bayi dan Balita Tahun 2021
 Kecamatan : (010) Komodo

Desa / Kelurahan		Banyaknya Kematian		
		Neonatal	Bayi	Balita
001	Komodo	1	1	-
002	Papa Garang	-	1	-
003	Pasir Panjang	-	-	-
004	Golo Mori	-	-	-
005	Warloka	-	-	-
006	Tiwu Nampar	-	-	-
007	Golo Pongkor	-	-	-
008	Macang Tanggar	-	-	-
009	Pasir Putih	-	2	-
010	Goron Talo	-	-	-
011	Golo Bilas	-	-	1
012	Nggorang	-	2	1
013	Watu Nggelek	-	-	-
023	Wae Kelambu	-	-	-
024	Batu Cermin	1	-	-
025	Labuan Bajo	1	2	-
026	Pantar	1	-	-
027	Seraya Maranu	-	-	-
028	Compang Longgo	-	-	-
Jumlah		4	8	2

Sumber : Dinas Kesehatan, Kabupaten Manggarai Barat

Tabel.6.11
 Banyaknya Kematian Ibu hamil, Ibu bersalin dan Ibu Nifas Tahun 2021
 Kecamatan : (010) Komodo

Desa / Kelurahan		Banyaknya Kematian Ibu		
		Ibu Hamil	Ibu Bersalin	ibu Nifas
001	Komodo	-	-	-
002	Papa Garang	-	-	-
003	Pasir Panjang	-	-	-
004	Golo Mori	-	-	-
005	Warloka	-	-	-
006	Tiwu Nampar	-	-	-
007	Golo Pongkor	-	-	-
008	Macang Tanggar	-	-	-
009	Pasir Putih	-	-	-
010	Goron Talo	-	-	-
011	Golo Bilas	-	-	-
012	Nggorang	-	-	-
013	Watu Nggelek	-	-	-
023	Wae Kelambu	-	-	-
024	Batu Cermin	-	-	-
025	Labuan Bajo	-	-	-
026	Pantar	-	-	-
027	Seraya Maranu	-	-	-
028	Compang Longgo	-	-	-
Jumlah		-	-	-

Sumber : Dinas Kesehatan, Kabupaten Manggarai Barat

Tabel.6.12
 Banyaknya Peserta KB Aktif Menurut Alat kontrasepsi Tahun 2021
 Kecamatan : (010) Komodo

Desa / Kelurahan	PUS	KB Aktif - Alat Kontrasepsi							Jumlah
		IUD	Suntik	Pil	Kondom	Implan	MOW	MOP	
001 Komodo	335	-	182	48	-	28	8	-	266
002 Papa Garang	281	-	112	18	-	38	8	-	176
003 Pasir Panjang	311	3	187	15	-	19	6	-	230
004 Golo Mori	380	-	245	18	-	20	10	-	293
005 Warloka	331	2	253	19	-	13	4	-	291
006 Tiwu Nampar	206	2	14	101	-	10	2	-	129
007 Golo Pongkor	181	6	62	5	-	25	13	-	111
008 Macang Tanggar	583	9	342	21	-	19	10	-	401
009 Pasir Putih	361	3	249	25	-	43	7	-	327
010 Goron Talo	1,339	41	558	130	-	112	131	-	972
011 Golo Bilas	874	37	260	79	-	103	135	-	614
012 Nggorang	378	12	140	21	-	61	66	-	300
013 Watu Nggelek	165	4	68	13	-	20	29	-	134
023 Wae Kelambu	1,269	101	628	115	1	74	98	-	1,017
024 Batu Cermin	1,072	91	280	90	19	98	135	-	713
025 Labuan Bajo	1,291	37	475	75	-	68	98	-	753
026 Pantar	149	3	82	5	-	50	10	-	150
027 Seraya Maranu	115	-	83	7	-	-	-	-	90
028 Compang Longgo	240	9	169	13	-	47	9	-	247
Jumlah	9,861	360	4,389	818	20	848	779	-	7,214

Sumber : Dinas Kesehatan, Kabupaten Manggarai Barat

Tabel.6.13
 Banyaknya Peserta KB Baru Menurut Alat kontrasepsi Tahun 2021
 Kecamatan : (010) Komodo

Desa / Kelurahan		KB Baru - Alat Kontrasepsi							Jumlah
		IUD	Suntik	Pil	Kondom	Implan	MOW	MOP	
001	Komodo	-	35	8	-	-	-	-	43
002	Papa Garang	-	7	7	-	2	1	-	17
003	Pasir Panjang	-	22	2	-	-	1	-	25
004	Golo Mori	-	18	1	-	2	-	-	21
005	Warloka	-	15	-	-	4	-	-	19
006	Tiwu Nampar	-	6	-	-	2	1	-	9
007	Golo Pongkor	1	-	-	-	5	2	-	8
008	Macang Tanggar	1	44	-	-	2	1	-	48
009	Pasir Putih	-	47	3	-	16	3	-	69
010	Goron Talo	7	57	1	-	34	12	-	111
011	Golo Bilas	7	14	1	1	18	21	-	62
012	Nggorang	2	27	2	2	25	11	-	69
013	Watu Nggelek	-	16	1	-	2	1	-	20
023	Wae Kelambu	22	30	4	-	29	35	-	120
024	Batu Cermin	13	85	34	2	41	6	-	181
025	Labuan Bajo	9	46	6	1	33	11	-	106
026	Pantar	-	2	-	-	9	4	-	15
027	Seraya Maranu	-	6	-	-	-	-	-	6
028	Compang Longgo	2	8	-	-	7	2	-	19
Jumlah		64	485	70	6	231	112	-	968

Sumber : Dinas Kesehatan, Kabupaten Manggarai Barat

Tabel.6.14
 Jumlah PUS, Peserta KB Aktif dan Baru Tahun 2021
 Kecamatan : (010) Komodo

Desa / Kelurahan		Pasangan Usia Subur (PUS)	Akseptor KB	
			Aktif	Baru
001	Komodo	335	266	43
002	Papa Garang	281	176	17
003	Pasir Panjang	311	230	25
004	Golo Mori	380	293	21
005	Warloka	331	291	19
006	Tiwu Nampar	206	129	9
007	Golo Pongkor	181	111	8
008	Macang Tanggar	583	401	48
009	Pasir Putih	361	327	69
010	Goron Talo	1,339	972	111
011	Golo Bilas	874	614	62
012	Nggorang	378	300	69
013	Watu Nggelek	165	134	20
023	Wae Kelambu	1,269	1,017	120
024	Batu Cermin	1,072	713	181
025	Labuan Bajo	1,291	753	106
026	Pantar	149	150	15
027	Seraya Maranu	115	90	6
028	Compang Longgo	240	247	19
Jumlah		9,861	7,214	968

Sumber : Dinas Kesehatan, Kabupaten Manggarai Barat

BAB.VII KEUANGAN & PERDAGANGAN



<https://manggara.bardik.com>

Tabel.7.1

Jumlah Sarana Lembaga keuangan Yang Beroperasi di Desa / Kelurahan Tahun 2021
Kecamatan : (010) Komodo

Desa / Kelurahan		Jumlah Sarana Lembaga keuangan Yang Beroperasi di Desa/Kelurahan			
		Bank Pemerintah (misalnya: BRI, BNI, MANDIRI, BPD, dll.)	Bank Swasta (misalnya: Danamon, BCA, Niaga, dll.)	Jumlah Bank Perkreditan Rakyat (BPR)	Jarak ke sarana keuangan terdekat (km)
001	Komodo	1	-	-	-
002	Papa Garang	-	-	-	15
003	Pasir Panjang	1	-	-	-
004	Golo Mori	-	-	-	32
005	Warloka	-	-	-	17
006	Tiwu Nampar	-	-	-	20
007	Golo Pongkor	-	-	-	7
008	Macang Tanggar	-	-	-	7
009	Pasir Putih	1	-	-	-
010	Goron Talo	2	1	-	-
011	Golo Bilas	-	-	-	6
012	Nggorang	1	-	-	-
013	Watu Nggelek	-	-	-	3
023	Wae Kelambu	1	-	-	-
024	Batu Cermin	-	-	1	-
025	Labuan Bajo	3	-	-	-
026	Pantar	-	-	-	6
027	Seraya Maranu	-	-	-	12
028	Compang Longgo	-	-	-	5
Jumlah		10	1	1	130

Sumber : BPS Kabupaten Manggarai Barat

Tabel.7.2
 Jumlah Koperasi di Desa / kelurahan yang masih aktif Tahun 2021
 Kecamatan : (010) Komodo

Desa / Kelurahan		Jumlah Koperasi di Desa / kelurahan yang masih aktif			
		KUD	Koperasi Industri Kecil dan Kerajinan Rakyat (Kopinkra)/Usaha Mikro	koperasi Simpan Pinjam (Kospin)	Koperasi lainnya
001	Komodo	-	-	1	-
002	Papa Garang	-	-	-	-
003	Pasir Panjang	-	-	-	-
004	Golo Mori	-	-	-	-
005	Warloka	-	-	-	1
006	Tiwu Nampar	-	-	1	-
007	Golo Pongkor	-	-	1	-
008	Macang Tanggar	-	-	-	-
009	Pasir Putih	-	-	-	-
010	Goron Talo	-	20	6	-
011	Golo Bilas	-	-	-	-
012	Nggorang	-	-	1	-
013	Watu Nggelek	-	-	2	-
023	Wae Kelambu	-	-	-	1
024	Batu Cermin	1	-	3	4
025	Labuan Bajo	-	-	1	-
026	Pantar	-	-	-	-
027	Seraya Maranu	-	-	1	-
028	Compang Longgo	-	-	3	-
Jumlah		1	20	20	6

Sumber : BPS Kabupaten Manggarai Barat

Tabel.7.3

Jumlah Sarana pertokoan, minimarket dan toko kelontong di desa / Kelurahan Tahun 2021
Kecamatan : (010) Komodo

Desa / Kelurahan		Jumlah Sarana pertokoan, minimarket dan toko kelontong di Desa / Kelurahan		
		Jumlah kelompok pertokoan (minimal 10 Toko dlam satu lokasi)	Jumlah minimarket swalayan super market	Jumlah Toko warung kelontong
001	Komodo	-	-	16
002	Papa Garang	-	-	20
003	Pasir Panjang	-	-	63
004	Golo Mori	-	-	37
005	Warloka	-	-	1
006	Tiwu Nampar	-	-	16
007	Golo Pongkor	-	-	25
008	Macang Tanggar	-	-	44
009	Pasir Putih	-	-	20
010	Goron Talo	5	8	120
011	Golo Bilas	-	1	2
012	Nggorang	-	-	38
013	Watu Nggelek	-	-	25
023	Wae Kelambu	4	4	70
024	Batu Cermin	5	5	85
025	Labuan Bajo	5	9	101
026	Pantar	-	-	16
027	Seraya Maranu	-	-	12
028	Compang Longgo	-	-	13
Jumlah		19	27	724

Sumber : BPS Kabupaten Manggarai Barat

Tabel.7.4
 Jumlah Pasar menurut kasifikasi bangunan di desa / Kelurahan Tahun 2021
 Kecamatan : (010) Komodo

Desa / Kelurahan		Jumlah Saran Pasar menurut kasifikasi bangunan di Desa / Kelurahan		
		Jumlah Pasar dengan bangunan permanen	Jumlah Pasar dengan bangunan semi permanen	Jumlah Pasar tanpa bangunan
001	Komodo	-	-	1
002	Papa Garang	-	-	-
003	Pasir Panjang	-	-	-
004	Golo Mori	-	-	1
005	Warloka	-	1	-
006	Tiwu Nampar	-	-	-
007	Golo Pongkor	-	-	-
008	Macang Tanggar	-	1	-
009	Pasir Putih	-	-	-
010	Goron Talo	1	-	-
011	Golo Bilas	-	-	-
012	Nggorang	-	1	-
013	Watu Nggelek	-	-	-
023	Wae Kelambu	-	-	-
024	Batu Cermin	1	-	-
025	Labuan Bajo	1	-	-
026	Pantar	-	-	-
027	Seraya Maranu	-	-	-
028	Compang Longgo	-	-	-
Jumlah		3	3	2

Sumber : BPS Kabupaten Manggarai Barat

Tabel.7.5

Jumlah Restaurant, warung makan. Hotel dan Penginapan di desa/Kelurahan Tahun 2021
Kecamatan : (010) Komodo

Desa / Kelurahan		Jumlah Restaurant, warung makan. Hotel dan penginapan di Desa / Kelurahan			
		Jumlah Restoran rumah makann	Jumlah Warung kedai makanan minuman	Jumlah Hotel	Jumlah Penginapan
001	Komodo	1	5	-	2
002	Papa Garang	-	4	-	-
003	Pasir Panjang	-	5	-	5
004	Golo Mori	-	-	-	-
005	Warloka	2	-	-	-
006	Tiwu Nampar	-	-	-	-
007	Golo Pongkor	-	1	-	-
008	Macang Tanggar	-	2	-	-
009	Pasir Putih	-	3	-	-
010	Goron Talo	18	50	20	3
011	Golo Bilas	-	6	-	1
012	Nggorang	-	8	-	10
013	Watu Nggelek	-	-	-	-
023	Wae Kelambu	10	30	3	-
024	Batu Cermin	10	10	3	10
025	Labuan Bajo	40	35	40	28
026	Pantar	-	-	-	-
027	Seraya Maranu	-	4	-	-
028	Compang Longgo	-	-	-	-
Jumlah		81	163	66	59

Sumber : BPS Kabupaten Manggarai Barat

Tabel.7.6
Target dan Realisasi PBB Tahun 2021
Kecamatan : (010) Komodo

Desa / Kelurahan		Target penetapan PBB_P2	Realisasi Penerimaan Pendapatan(di Rek KA SDA)	%
001	Komodo	4,056,000	4,056,000	100.00
002	Papa Garang	1,230,250	720,250	58.55
003	Pasir Panjang	5,038,116	3,056,499	60.67
004	Golo Mori	31,978,403	18,063,187	56.49
005	Warloka	98,680,154	53,409,573	54.12
006	Tiwu Nampar	11,517,163	11,267,944	97.84
007	Golo Pongkor	8,296,093	8,296,093	100.00
008	Macang Tanggar	92,030,613	44,239,255	48.07
009	Pasir Putih	38,061,171	23,176,135	60.89
010	Goron Talo	1,370,564,642	459,067,489	33.49
011	Golo Bilas	159,498,443	44,427,510	27.85
012	Nggorang	41,094,097	14,155,122	34.45
013	Watu Nggelek	13,248,929	8,714,834	65.78
023	Wae Kelambu	327,952,345	87,822,023	26.78
024	Batu Cermin	821,145,599	197,590,263	24.06
025	Labuan Bajo	2,754,949,567	1,373,720,050	49.86
026	Pantar	12,650,430	35,074	0.28
027	Seraya Maranu	98,232,697	40,934,593	41.67
028	Compang Longgo	19,880,720	11,223,637	56.45
Jumlah		5,910,105,432	2,403,975,531	40.68

Sumber : BPS Kabupaten Manggarai Barat

BAB.VIII

PERTANIAN



<https://manggaraib>

Tabel.8.1
Luas Wilayah dan Luas Lahan Sawah (Ha) Tahun 2021
Kecamatan : (010) Komodo

	Desa / Kelurahan	Luas Wilayah (Ha)	Luas Lahan Sawah (Ha)	Persentase Luas Lahan Wilayah (%)
001	Komodo	29,137		0.00
002	Papa Garang	673		0.00
003	Pasir Panjang	18,248		0.00
004	Golo Mori	11,946	130	1.09
005	Warloka	3,211	136	4.24
006	Tiwu Nampar	2,418	70	2.89
007	Golo Pongkor	739	163	22.06
008	Macang Tanggar	4,265	410	9.61
009	Pasir Putih	517		0.00
010	Goron Talo	623	-	0.00
011	Golo Bilas	1,775	265	14.93
012	Nggorang	1,768	235	13.29
013	Watu Nggelek	498	74	14.86
023	Wae Kelambu	1,449	57	3.93
024	Batu Cermin	641	18	2.76
025	Labuan Bajo	1,165		0.00
026	Pantar	1,034	187	18.09
027	Seraya Maranu	633		0.00
028	Compang Longgo	613	175	28.55
	Jumlah	81,353	1,920	2.36

Sumber : Dinas Tanaman Pangan, Hortikultura & Perkebunan Kab. Manggarai Barat

Tabel.8.2
 Luas Tanam, Luas Panen, Rata-Rata Hasil dan Produksi Padi Sawah (Ton)
 Kecamatan : (010) Komodo

Tahun	Tanaman Padi Sawah			
	Luas Tanam (Ha)	Luas Panen (Ha)	Rata Rata Hasil (Ton /Ha)	Produksi (Ton)
Tahun 2021	3,011.40	3,176.20	5.60	18,737.37
Tahun 2020	4,998.80	4,281.20	5.60	23,986.20
Tahun 2019	4,470.40	4,440.80	6.30	27,877.00
Tahun 2018	4,558.20	4,779.20	5.09	24,330.91
Tahun 2017	3,954.60	3,235.20	6.25	20,226.47

Sumber : Dinas Tanaman Pangan, Hortikultura & Perkebunan Kab. Manggarai Barat

Tabel.8.3
 Luas Tanam, Luas Panen, Rata-Rata Hasil dan Produksi Padi Ladang (Ton)
 Kecamatan : (010) Komodo

Tahun	Tanaman Padi Ladang			
	Luas Tanam (Ha)	Luas Panen (Ha)	Rata Rata Hasil (Ton /Ha)	Produksi (Ton)
Tahun 2021	818.00	935.00	2.70	2,523.10
Tahun 2020	140.00	295.00	2.30	678.50
Tahun 2019	1,169.00	1,028.00	4.50	4,626.00
Tahun 2018	937.00	883.00	2.60	2,295.80
Tahun 2017	850.00	1,200.00	2.26	2,712.00

Sumber : Dinas Tanaman Pangan, Hortikultura & Perkebunan Kab. Manggarai Barat

Tabel.8.5
Luas Tanam, Luas Panen, Rata-Rata Hasil dan Produksi Jagung (Ton)
Kecamatan : (010) Komodo

Tahun	Tanaman Jagung			
	Luas Tanam (Ha)	Luas Panen (Ha)	Rata Rata Hasil (Ton /Ha)	Produksi (Ton)
Tahun 2021	45.00	285.00	4.30	1,225.30
Tahun 2020	491.00	684.00	7.34	5,019.00
Tahun 2019	622.00	759.00	4.00	3,036.00
Tahun 2018	1,033.00	682.00	4.00	2,728.00
Tahun 2017	564.00	174.00	2.90	504.25

Sumber : Dinas Tanaman Pangan, Hortikultura & Perkebunan Kab. Manggarai Barat

Tabel.8.6

Luas Tanam, Luas Panen, Rata-Rata Hasil dan Produksi Kedelai (Ton)
Kecamatan : (010) Komodo

Tahun	Tanaman Kedelai			
	Luas Tanam (Ha)	Luas Panen (Ha)	Rata Rata Hasil (Ton /Ha)	Produksi (Ton)
Tahun 2021	0.00	0.00	0.00	0.00
Tahun 2020	3.00	3.00	2.10	6.30
Tahun 2019	0.00	0.00	0.00	0.00
Tahun 2018	51.00	26.00	0.37	9.62
Tahun 2017	15.00	7.00	0.90	6.30

Sumber : Dinas Tanaman Pangan, Hortikultura & Perkebunan Kab. Manggarai Barat

Tabel.8.7

Luas Tanam, Luas Panen, Rata-Rata Hasil dan Produksi Ubi Kayu (Ton)
Kecamatan : (010) Komodo

Tahun	Tanaman Ubi Kayu			
	Luas Tanam (Ha)	Luas Panen (Ha)	Rata Rata Hasil (Ton /Ha)	Produksi (Ton)
Tahun 2021	182.00	180.00	0.00	2,500.20
Tahun 2020	115.00	55.00	10.00	550.00
Tahun 2019	120.00	138.00	12.75	1,759.50
Tahun 2018	174.00	37.00	15.55	575.50
Tahun 2017	26.00	283.00	9.49	2,685.67

Sumber : Dinas Tanaman Pangan, Hortikultura & Perkebunan Kab. Manggarai Barat

Tabel.8.8
 Luas Tanam, Luas Panen, Rata-Rata Hasil dan Produksi Ubi Jalar (Ton)
 Kecamatan : (010) Komodo

Tahun	Tanaman Ubi Jalar			
	Luas Tanam (Ha)	Luas Panen (Ha)	Rata Rata Hasil (Ton /Ha)	Produksi (Ton)
Tahun 2021	110.00	108.00	11.52	1,244.16
Tahun 2020	73.00	50.00	9.64	481.80
Tahun 2019	85.00	77.00	8.55	658.35
Tahun 2018	94.00	15.00	2.80	42.00
Tahun 2017	2.00	259.00	7.15	1,851.85

Sumber : Dinas Tanaman Pangan, Hortikultura & Perkebunan Kab. Manggarai Barat

Tabel.8.9
Luas Panen dan Produksi Tanaman Palawija (Ton) Tahun 2021
Kecamatan : (010) Komodo

Tahun	Tanaman Palawija	
	Luas Panen (Ha)	Produksi (Ton)
Jagung	285.00	1,225.30
Ubi Kayu	180.00	2,500.20
Ubi Jalar	108.00	1,244.20
Kacang Tanah	0.00	0.00
Kedelai	0.00	0.00
Kacang Hijau	5.00	6.00

Sumber : Dinas Tanaman Pangan, Hortikultura & Perkebunan Kab. Manggarai Barat

Tabel.8.10
Luas Panen dan Produksi Tanaman Hortikultura (Ton) Tahun 2021
Kecamatan : (010) Komodo

Tahun	Tanaman Hortikultura	
	Luas Panen (Ha)	Produksi (Ton)
Bawang Merah	7.00	59,5
Cabai	3.00	27.00
Kentang	0.00	0.00
Kubis	1.00	30.00
Petsai	19.00	304.00
Tomat	2.00	50.00
Bawang Putih	0.00	0.00

Sumber : Dinas Tanaman Pangan, Hortikultura & Perkebunan Kab. Manggarai Barat

Tabel.8.11
Luas Panen dan Produksi Tanaman Perkebunan (Ton) Tahun 2021
Kecamatan : (010) Komodo

Tahun	Tanaman Perkebunan (Ha)				Produksi (Ton)
	Tanaman Belum Menghasilkan (TBM)	Tanaman Menghasilkan (TM)	Tanaman Tua /Rusak (TT/TR)	Jumlah	
Kelapa	20.00	116.00	10.00	146.00	35.30
Jambu Mete	43.00	256.00	100.00	399.00	54.00
Kopi Arabika	3.00	8.00	29.00	40.00	5.00
kopi Robusta	3.00	8.00	29.00	40.00	5.00
Kakao	10.00	51.00	25.00	86.00	18.00
Kemiri	20.00	43.00	12.00	75.00	19.00
Kapuk	5.00	13.00	46.00	64.00	5.00
Cengkeh	-	3.00	-	3.00	1.00
Pinang	3.00	12.00	7.00	22.00	3.00
Vanili	-	5.00	4.00	9.00	2.00
Tembakau	0.00	0.00			
Marungga	2.50	0.00		2.50	

Sumber : Dinas Tanaman Pangan, Hortikultura & Perkebunan Kab. Manggarai Barat

Tabel.8.12
 Luas Areal Tanaman Buah-Buahan Tahun 2021
 Kecamatan : (010) Komodo

Komoditas	Luas Areal Tanaman Buah-Buahan				Produksi (Ton)
	Tanaman Belum Menghasilkan (TBM)	Tanaman Menghasilkan (TM)	Tanaman Tua /Rusak (TT/TR)	Jumlah	
Mangga	3,514	5,690		9,204	531.70
Durian					
Jeruk	110	100		210	12.00
Pisang	4,000	30,487		34,487	1,799.20
Pepaya	1,350	6,120		7,470	1,016.10
Salak					
Alpukat	25	175		200	14.00

Sumber : Dinas Tanaman Pangan, Hortikultura & Perkebunan Kab. Manggarai Barat

Tabel.8.13
 Banyaknya Ternak Besar (ekor) Tahun 2021
 Kecamatan : (010) Komodo

Desa / Kelurahan		Ternak Besar (ekor)		
		Kerbau	Sapi	Kuda
001	Komodo	-	-	-
002	Papa Garang	-	-	-
003	Pasir Panjang	-	-	-
004	Golo Mori	754	321	-
005	Warloka	1,076	393	-
006	Tiwu Nampar	323	310	4
007	Golo Pongkor	149	344	6
008	Macang Tanggar	155	2,140	3
009	Pasir Putih	-	-	-
010	Goron Talo	17	296	4
011	Golo Bilas	56	501	1
012	Nggorang	12	242	-
013	Watu Nggelek	26	228	1
023	Wae Kelambu	25	341	-
024	Batu Cermin	38	384	-
025	Labuan Bajo	-	122	-
026	Pantar	100	255	2
027	Seraya Maranu	-	-	-
028	Compang Longgo	51	287	3
Jumlah		2,782	6,164	24

Sumber : Dinas Peternakan dan Kesehatan Hewan Kab. Manggarai Barat

Tabel.8.14
 Banyaknya Ternak Kecil dan Unggas (ekor) Tahun 2021
 Kecamatan : (010) Komodo

Desa / Kelurahan		Ternak Kecil (ekor)		Ayam (ekor)
		Babi	Kambing	
001	Komodo	-	32	134
002	Papa Garang	-	96	79
003	Pasir Panjang	-	110	30
004	Golo Mori	-	220	2,834
005	Warloka	1,668	277	986
006	Tiwu Nampar	1,840	374	559
007	Golo Pongkor	1,672	454	972
008	Macang Tanggar	1,941	570	4,652
009	Pasir Putih	-	42	29
010	Goron Talo	2,030	295	9,812
011	Golo Bilas	1,944	254	6,322
012	Nggorang	4,264	110	1,235
013	Watu Nggelek	3,119	115	1,452
023	Wae Kelambu	1,737	245	3,981
024	Batu Cermin	5,289	236	3,237
025	Labuan Bajo	1,180	119	2,981
026	Pantar	1,623	151	971
027	Seraya Maranu	-	69	235
028	Compang Longgo	2,108	504	981
Jumlah		30,415	4,273	41,482

Sumber : Dinas Peternakan dan Kesehatan Hewan Kab. Manggarai Barat

BAB.IX

INDUSTRI



<https://manggarainaratri.com/psd/id>

Tabel. 9.1

Jumlah Industri Mikro Kecil (IMK) Furniture, Industri barang dari Kayu dan Industri barang logam Tahun 2021
Kecamatan : (010) Komodo

Desa / Kelurahan		Jumlah Industri Mikro Kecil (IMK) Pekerja < 20 Orang Industri Furniture, Industri barang dari Kayu dan Industri barang logam		
		Industri furnitur dari kayu, rotan bambu, plastik, logam (meja, kursi, tempat tidur, lemari, dll)	Industri kayu, barang dari kayu, barang anyaman dari bambu, rotan dan sejenisnya (reng kayu, papan, dll)	Industri barang logam, bukan mesin dan peralatannya (teralis, pagar, sabit, pisau, dll)
001	Komodo	30	-	-
002	Papa Garang	3	5	-
003	Pasir Panjang	5	-	-
004	Golo Mori	6	2	-
005	Warloka	-	-	-
006	Tiwu Nampar	-	-	-
007	Golo Pongkor	2	8	1
008	Macang Tanggar	5	-	-
009	Pasir Putih	-	-	-
010	Goron Talo	7	2	-
011	Golo Bilas	3	-	-
012	Nggorang	3	15	2
013	Watu Nggelek	-	-	-
023	Wae Kelambu	5	-	2
024	Batu Cermin	10	-	2
025	Labuan Bajo	2	-	-
026	Pantar	-	-	-
027	Seraya Maranu	-	-	-
028	Compang Longgo	2	7	-
		83	39	7

Sumber : BPS Kabupaten Manggarai Barat

Tabel. 9.2

umlah Industri Mikro Kecil (IMK) Tekstil, Industri Pakain Jadi, Industri Barang galian Bukan Logam Tahun 202:
Kecamatan : (010) Komodo

Desa / Kelurahan		Jumlah Industri Mikro Kecil (IMK) Pekerja < 20 Orang Industri Tekstil, Industri Pakain Jadi, Industri Barang galian Bukan Logam (batu bata dll)		
		Industri tekstil (kain ulos, kain songket, kain tenun, dan percetakan batik, dll)	Industri pakaian jadi (konveksi, pakaian, kemeja, rok, celana, mukena bordir)	Industri barang galian bukan logam industri gerabah keramik batu bata (genteng, batu bata, porselin, dll)
001	Komodo	-	-	-
002	Papa Garang	-	3	15
003	Pasir Panjang	-	-	-
004	Golo Mori	-	-	-
005	Warloka	-	-	-
006	Tiwu Nampar	-	-	-
007	Golo Pongkor	-	-	-
008	Macang Tanggar	-	2	-
009	Pasir Putih	-	-	-
010	Goron Talo	-	6	1
011	Golo Bilas	-	1	2
012	Nggorang	3	-	-
013	Watu Nggelek	-	-	-
023	Wae Kelambu	-	-	4
024	Batu Cermin	-	-	2
025	Labuan Bajo	-	-	-
026	Pantar	-	-	-
027	Seraya Maranu	-	-	-
028	Compang Longgo	-	-	-
Jumlah		3	12	24

Sumber : BPS Kabupaten Manggarai Barat

Tabel. 9.3

Jumlah Industri Mikro Kecil (IMK) Makanan, Industri Minuman dan Industri Pengolahan Tembakau Tahun 202
Kecamatan : (010) Komodo

Desa / Kelurahan		Jumlah Industri Mikro Kecil (IMK) Pekerja < 20 Orang Industri Makanan, Industri Minuman dan Industri Pengolahan Tembakau		
		Industri makanan (pengolahan dan pengawetan daging, ikan, buah, sayuran, minyak dan lemak, susu, dll)	Industri minuman (minuman kemasan, air mineral, air isi ulang, sopi dll)	Industri pengolahan tembakau (industri rokok, pengeringan dan perajangan tembakau)
001	Komodo	35	3	-
002	Papa Garang	70	2	-
003	Pasir Panjang	50	2	-
004	Golo Mori	-	-	-
005	Warloka	-	-	-
006	Tiwu Nampar	9	-	-
007	Golo Pongkor	4	-	-
008	Macang Tanggar	8	-	-
009	Pasir Putih	10	17	-
010	Goron Talo	7	24	-
011	Golo Bilas	-	7	-
012	Nggorang	6	3	-
013	Watu Nggelek	3	2	-
023	Wae Kelambu	1	2	-
024	Batu Cermin	-	5	-
025	Labuan Bajo	1	5	-
026	Pantar	6	-	-
027	Seraya Maranu	10	10	-
028	Compang Longgo	12	-	-
Jumlah		232	82	-

Sumber : BPS Kabupaten Manggarai Barat

Tabel. 9.4

umlah Industri Mikro Kecil (IMK) Industri Percetakan, Industri Alat Angkutan dan Industri Lainnya Tahun 202:
Kecamatan : (010) Komodo

Desa / Kelurahan		Jumlah Industri Mikro Kecil (IMK) Pekerja < 20 Orang Industri Percetakan, Industri Alat Angkutan dan Industri Lainnya		
		Industri percetakan dan reproduksi media rekaman (buku, brosur, kartu nama, kalender, spanduk, dll)	Industri alat angkutan lainnya (perahu, klotok, rakit, kursi roda, dll)	Industri kerajinan dan lainnya (kerajinan tangan, mainan anak- anak, batu akik, perhiasan emas imitasi.)
001	Komodo	-	8	4
002	Papa Garang	-	9	-
003	Pasir Panjang	-	-	-
004	Golo Mori	-	-	-
005	Warloka	-	-	-
006	Tiwu Nampar	-	-	-
007	Golo Pongkor	-	-	-
008	Macang Tanggar	-	-	-
009	Pasir Putih	-	4	-
010	Goron Talo	4	7	6
011	Golo Bilas	-	-	-
012	Nggorang	3	-	-
013	Watu Nggelek	-	-	-
023	Wae Kelambu	1	-	-
024	Batu Cermin	1	1	-
025	Labuan Bajo	-	-	-
026	Pantar	-	-	-
027	Seraya Maranu	-	-	-
028	Compang Longgo	-	-	-
Jumlah		9	29	10

Sumber : BPS Kabupaten Manggarai Barat

Tabel. 9.5

Jumlah Sentra Industri, Lingkungan Industri Kecil (LIK), Perkampunagn Industri Kecil (PIK) Tahun 2021
Kecamatan : (010) Komodo

Desa / Kelurahan		Jumlah Sentra Industri	Jumlah Lingkungan Industri Kecil (LIK)	Jumlah Perkampungan Industri Kecil (PIK)
001	Komodo	-	-	-
002	Papa Garang	-	-	-
003	Pasir Panjang	-	-	-
004	Golo Mori	-	-	-
005	Warloka	-	-	-
006	Tiwu Nampar	-	-	-
007	Golo Pongkor	-	-	-
008	Macang Tanggar	-	-	-
009	Pasir Putih	-	-	-
010	Goron Talo	-	-	-
011	Golo Bilas	-	-	1
012	Nggorang	-	-	-
013	Watu Nggelek	-	-	-
023	Wae Kelambu	-	-	-
024	Batu Cermin	-	-	-
025	Labuan Bajo	-	-	-
026	Pantar	-	-	-
027	Seraya Maranu	-	-	-
028	Compang Longgo	-	-	-
Jumlah		-	-	1

Sumber : BPS Kabupaten Manggarai Barat

BAB.X

ANGKUTAN & KOMUNIKASI



Tabel. 10.1
 Prasaran dan Sarana Trasnportasi Antar Desa / Kelurahan Tahun 2021
 Kecamatan : (010) Komodo

Desa / Kelurahan		Prasaran dan Sarana Trasnportasi Antar Desa / Kelurahan		
		Darat	Air	Darat dan Air
001	Komodo		1	
002	Papa Garang		1	
003	Pasir Panjang		1	
004	Golo Mori	1		
005	Warloka	1		
006	Tiwu Nampar	1		
007	Golo Pongkor	1		
008	Macang Tanggar	1		
009	Pasir Putih		1	
010	Goron Talo	1		
011	Golo Bilas	1		
012	Nggorang	1		
013	Watu Nggelek	1		
023	Wae Kelambu	1		
024	Batu Cermin	1		
025	Labuan Bajo			1
026	Pantar	1		
027	Seraya Maranu		1	
028	Compang Longgo	1		
Jumlah		13	5	1

Sumber : BPS Kabupaten Manggarai Barat

Tabel. 10.2

Jenis Permukaan Jalan darat Antar Desa/ Kelurahan yang Terluas Tahun 2021
Kecamatan : (010) Komodo

Desa / Kelurahan		Jenis Permukaan Jalan darat Antar Desa/ Kelurahan yang Terluas		
		Aspal / Beton	Diperkeras / (Kerikil, Batu, dll)	Tanah
001	Komodo			
002	Papa Garang			
003	Pasir Panjang			
004	Golo Mori		1	
005	Warloka	1		
006	Tiwu Nampar	1		
007	Golo Pongkor	1		
008	Macang Tanggar	1		
009	Pasir Putih			
010	Goron Talo	1		
011	Golo Bilas	1		
012	Nggorang	1		
013	Watu Nggelek	1		
023	Wae Kelambu	1		
024	Batu Cermin	1		
025	Labuan Bajo	1		
026	Pantar	1		
027	Seraya Maranu			
028	Compang Longgo	1		
Jumlah		13	1	-

Sumber : BPS Kabupaten Manggarai Barat

Tabel. 10.3
Keberadaan Angkutan Umum Yang Melewati Desa Tahun 2021
Kecamatan : (010) Komodo

Desa / Kelurahan		Keberadaan Angkutan Umum Yang Melewati Desa		
		Ada, Trayek Tetap	Ada, Tanpa Trayek Tetap	Tidak
001	Komodo	1		
002	Papa Garang	1		
003	Pasir Panjang	1		
004	Golo Mori	1		
005	Warloka		1	
006	Tiwu Nampar	1		
007	Golo Pongkor	1		
008	Macang Tanggar	1		
009	Pasir Putih	1		
010	Goron Talo	1		
011	Golo Bilas		1	
012	Nggorang	1		
013	Watu Nggelek	1		
023	Wae Kelambu		1	
024	Batu Cermin		1	
025	Labuan Bajo		1	
026	Pantar	1		
027	Seraya Maranu	1		
028	Compang Longgo	1		
Jumlah		14	5	-

Sumber : BPS Kabupaten Manggarai Barat

Tabel. 10.4
 Warga yang menggunakan Telpn Seluler/Handphone Tahun 2021
 Kecamatan : (010) Komodo

Desa / Kelurahan		Warga yang menggunakan Telpn Seluler/Handphone		
		Sebagian Besar warga	Sebagian Kecil Warga	Tidak Ada
001	Komodo	1		
002	Papa Garang	1		
003	Pasir Panjang	1		
004	Golo Mori	1		
005	Warloka	1		
006	Tiwu Nampar	1		
007	Golo Pongkor	1		
008	Macang Tanggar	1		
009	Pasir Putih	1		
010	Goron Talo	1		
011	Golo Bilas	1		
012	Nggorang	1		
013	Watu Nggelek	1		
023	Wae Kelambu	1		
024	Batu Cermin	1		
025	Labuan Bajo	1		
026	Pantar	1		
027	Seraya Maranu	1		
028	Compang Longgo	1		
Jumlah		19	-	-

Sumber : BPS Kabupaten Manggarai Barat

Tabel. 10.5

Sinyal Telp Seluler/handphone disebagian besar wilayah Desa /Kelurahan Tahun 2021
Kecamatan : (010) Komodo

Desa / Kelurahan		Sinyal Telp Seluler/handphone disebagian besar wilayah Desa /Kelurahan			
		Sinyal Sangat Kuat	Sinyal Kuat	Sinyal Lemah	Tidak Ada Sinyal
001	Komodo			1	
002	Papa Garang			1	
003	Pasir Panjang		1		
004	Golo Mori			1	
005	Warloka			1	
006	Tiwu Nampar			1	
007	Golo Pongkor	1			
008	Macang Tanggar			1	
009	Pasir Putih		1		
010	Goron Talo	1			
011	Golo Bilas	1			
012	Nggorang			1	
013	Watu Nggelek		1		
023	Wae Kelambu	1			
024	Batu Cermin	1			
025	Labuan Bajo	1			
026	Pantar	1			
027	Seraya Maranu			1	
028	Compang Longgo	1			
Jumlah		8	3	8	-

Sumber : BPS Kabupaten Manggarai Barat

BerAKHLAK

Berorientasi Pelayanan Akuntabel Kompeten
Harmonis Loyal Adaptif Kolaboratif

ST 2023

SENSUS PERTANIAN

DATA


MENCERDASKAN BANGSA



**BADAN PUSAT STATISTIK
KABUPATEN MANGGARAI BARAT**

Jln. Frans Nala, Desa Batu Cermin, Kec. Komodo, Labuan Bajo, Flores
Nusa Tenggara Timur 86554
Telp/Fax. 0385 2443028 homepage: <https://manggarai Baratkab.bps.go.id>
E-mail: bps5315@bps.go.id

ISSN 2623-0984



9 772623 098009 >