



KATALOG BPS: 1202001.3305090

KECAMATAN PREMBUN DALAM ANGKA

2012



BADAN PUSAT STATISTIK
KABUPATEN KEBUMEN

KECAMATAN PREMBUN DALAM ANGKA 2012

Katalog BPS : 1102001.3305090
Nomor Publikasi : 33055.1243
Ukuran buku : 14,8 cm x 21 cm
Jumlah halaman : 152 + xiv halaman

Naskah :
Panut Probo Sasongko
Koordinator Statistik Kecamatan Prembun

Setting/Layout dan Gambar kulit :
Suharto
BPS Kabupaten Kebumen

Diterbitkan oleh :
BPS Kabupaten Kebumen

Boleh di kutip dengan menyebutkan sumbernya

SAMBUTAN CAMAT

Puji syukur kehadiran Tuhan Yang Maha Esa, kami menyambut baik dengan diterbitkannya buku "KECAMATAN PREMBUN DALAM ANGKA 2012" yang dikoordinasikan oleh Koordinator Statistik Kecamatan (KSK) dan Kantor Camat Prembun serta bantuan dari Dinas / Instansi lainnya.

Melalui buku ini kita semua dapat melihat data-data statistik yang merupakan gambaran situasi dan kondisi serta potensi yang ada di wilayah Kecamatan Prembun, dapat juga diketahui kekurangan-kekurangan yang merupakan tanggung jawab kita untuk membenahinya.

Sebagai salah satu sumber informasi, khususnya dalam rangka Penyusunan perencanaan pembangunan serta pengambil keputusan yang mantap, data-data statistik yang terdapat dalam buku ini sangat membantu dan bermanfaat. Karena itu kepada semua pihak, utamanya para perencana, pengambil keputusan dan para cendekiawan dapat memanfaatkan buku ini sebaik-baiknya.

Akhirnya menjadi suatu harapan kita bersama agar buku ini dapat membantu kita dalam upaya menciptakan masyarakat adil dan makmur.

Prembun, Juni 2012
CAMAT PREMBUN

MUDJI SAMBODO, S.Sos, MM.
Pembina Tk. I
NIP: 19570629 198409 1 001

KATA PENGANTAR

Dengan mengucapkan Syukur ke Hadirat Tuhan Yang Maha Kuasa, Penerbitan buku “KECAMATAN PREMBUN DALAM ANGKA 2012” merupakan upaya Koordinator Statistik Kecamatan (KSK) untuk menyajikan data. Adapun isi dari buku ini menggambarkan tentang Letak dan Geografis, Pemerintahan, Kependudukan, Sosial, Kesehatan, Pendidikan, Keagamaan, dan Sarana Sosial Lainnya di Kecamatan Prembun

Data yang disajikan dalam buku merupakan hasil dari pengumpulan data statistik dari desa dan Dinas/Instansi tingkat Kecamatan. Buku ini menyajikan data dalam bentuk data statistik, sehingga diharapkan akan mudah dibaca dan dipahami oleh para pengguna data.

Pada kesempatan ini, kami menyampaikan terimakasih yang sebesar - besarnya kepada Camat Prembun atas dukungan dan bimbingan yang di berikan dalam penyusunan buku ini. Tak lupa pula kami ucapkan terima kasih kepada semua pihak yang telah membantu memberikan data dan informasi yang kami butuhkan dalam penerbitan buku ini.

Kami menyadari bahwa dalam penerbitan buku ini masih banyak kekurangan, antara lain belum dapat memenuhi kebutuhan data secara lengkap. Oleh karena itu kami sangat mengharap adanya saran dan kritik yang bersifat membangun untuk perbaikan kualitas penyajian buku ini pada penerbitan berikutnya.

Akhir kata semoga dengan terbitnya buku ini dapat bermanfaat bagi banyak pihak dan memberi kontribusi dalam memajukan Kecamatan Prembun.

Prembun, Juni 2012
Koordinator Statistik Kecamatan Prembun

PANUT PROBO SASONGKO
NIP. 19770509 200212 1 002

DAFTAR ISI

KATALOG	i
SAMBUTAN CAMAT	iii
KATA PENGANTAR	v
DAFTAR ISI	vii
DAFTAR TABEL	ix
DAFTAR GRAFIK	xv
PETA KECAMATAN PREMBUN	xvii
BAB I. GEOGRAFI	1
BAB II. PEMERINTAHAN	11
BAB III. KEPENDUDUKAN	25
BAB IV. SOSIAL	49
BAB V. PERTANIAN	81
BAB VI. INDUSTRI, PERHUBUNGAN DAN KOMUNIKASI	103
BAB VII. EKONOMI DAN KEUANGAN	119
BAB VIII. PERUMAHAN DAN LINGKUNGAN HIDUP	141

DAFTAR TABEL

BAB I. GEOGRAFI	3
Tabel : 1.1. Letak Geografis Kecamatan Prembun.....	5
Tabel : 1.2. Luas Wilayah Kecamatan Prembun Menurut Jenis Lahan Per Desa 2011	6
Tabel : 1.3. Luas Lahan Sawah Di Kecamatan Prembun Menurut Irigasi Per Desa 2011	7
Tabel : 1.4. Luas Lahan Kering Di Kecamatan Prembun Menurut Penggunaan Per Desa 2011.....	8
Tabel : 1.5. Kemiringan Lahan Menurut Letak Desa Di Kecamatan Prembun Per Desa 2011	9
Tabel : 1.6. Ketinggian Dari Permukaan Laut Dan Letak Desa Terhadap Laut Di Kecamatan Prembun Per Desa 2011.....	10
BAB II. PEMERINTAHAN	13
Tabel : 2.1. Alamat Kantor Desa Di Kecamatan Prembun 2011	15
Tabel : 2.2. Status Pemerintahan Desa Menurut Status Daerah Di Kecamatan Prembun 2011	16
Tabel : 2.3. Banyaknya Lembaga Kemasyarakatan Di Kecamatan Prembun Per Desa 2011	17
Tabel : 2.4. Jumlah Perangkat Desa Di Kecamatan Prembun Per Desa 2011	18
Tabel : 2.5. Banyaknya Anggota Bpd, Lkmd Dan Pkk Di Kecamatan Prembun Per Desa 2011	20
Tabel : 2.6. Banyaknya Anggota Hansip Dan Poskamling Di Kecamatan Prembun Per Desa 2011	21
Tabel : 2.7. Luas Tanah Bengkok Dan Kas Desa Di Kecamatan Prembun Per Desa 2011	22
Tabel : 2.8. Banyaknya Sarana Dan Prasarana Pemerintahan Desa Di Kecamatan Prembun Per Desa 2011	23
BAB III. KEPENDUDUKAN	27
Tabel : 3.1. Jumlah Penduduk Kecamatan Prembun Menurut Jenis Kelamin Serta Sex Rasio Per Desa 2011	29
Tabel : 3.2. Kepadatan Penduduk Kecamatan Prembun Per Desa 2011	30

Tabel : 3.3.	Penduduk Kecamatan Prembun Menurut Kelompok Umur Dan Jenis Kelamin Per Desa 2011	31
Tabel : 3.4.	Mutasi Penduduk Kecamatan Prembun Menurut Jenis Kelamin Per Desa 2011	37
Tabel : 3.5.	Angka Kelahiran Kasar (Cbr) Penduduk Kecamatan Prembun Per Desa 2011	39
Tabel : 3.6.	Angka Kematian Kasar (Cdr) Penduduk Kecamatan Prembun Per Desa 2011	40
Tabel : 3.7.	Angka Ketergantungan Penduduk Kecamatan Prembun Per Desa 2011	41
Tabel : 3.8.	Penduduk Usia Kerja Di Kecamatan Prembun Per Desa 2011 ...	42
Tabel : 3.9.	Mata Pencaharian Penduduk Kecamatan Prembun Per Desa 2011	44
Tabel : 3.10.	Banyaknya Pasangan Usia Subur (PUS) Menurut Kelompok Umur Di Kecamatan Prembun Per Desa 2011	46
Tabel : 3.11.	Banyaknya Akseptor Keluarga Berencana Menurut Jenis Cara/Kontrasepsi Di Kecamatan Prembun Per Desa 2011	47

BAB IV. SOSIAL 51

Tabel : 4.1.	Jumlah Taman Kanak-Kanak (Tk), Murid Dan Guru Di Kecamatan Prembun Per Desa 2011	53
Tabel : 4.2.	Jumlah Sekolah Dasar (Sd), Murid Dan Guru Di Kecamatan Prembun Per Desa 2011	54
Tabel : 4.3.	Jumlah Madrasah Ibtidaiyah (Mi), Murid Dan Guru Di Kecamatan Prembun Per Desa 2011	55
Tabel : 4.4.	Jumlah Sekolah Lanjutan Tingkat Pertama (Sltp), Murid Dan Guru Di Kecamatan Prembun Per Desa 2011.....	56
Tabel : 4.5.	Jumlah Madrasah Tsanawiyah (Mts), Murid Dan Guru Di Kecamatan Prembun Per Desa 2011	57
Tabel : 4.6.	Jumlah Sekolah Menengah Atas (Sma), Murid Dan Guru Di Kecamatan Prembun Per Desa 2011	58
Tabel : 4.7.	Jumlah Sekolah Menengah Kejuruan (Smk), Murid Dan Guru Di Kecamatan Prembun Per Desa 2011	59
Tabel : 4.8.	Keberadaan Fasilitas Pendidikan Non Formal Di Kecamatan Prembun Per Desa 2011	60
Tabel : 4.9.	Keberadaan Sarana Dan Prasarana Pendidikan Lainnya Di Kecamatan Prembun Per Desa 2011	62

Tabel : 4.10.	Banyaknya Sarana Dan Prasarana Kesehatan Di Kecamatan Prebun Per Desa 2011	64
Tabel : 4.11.	Banyaknya Tenaga Kesehatan Di Kecamatan Prebun Per Desa 2011	67
Tabel : 4.12.	Pentahapan Keluarga Sejahtera Di Kecamatan Prebun Per Desa 2011	69
Tabel : 4.13.	Banyaknya Penyandang Cacat Di Kecamatan Prebun Per Desa 2011	71
Tabel : 4.14.	Banyaknya Tempat Ibadah Menurut Jenisnya Di Kecamatan Prebun Per Desa 2011	74
Tabel : 4.15.	Banyaknya Kejadian Dalam Perkawinan Di Kecamatan Prebun Per Desa 2011	76
Tabel : 4.16.	Banyaknya Lapangan/Arena Olah Raga Menurut Jenisnya Di Kecamatan Prebun Per Desa 2011	77
Tabel : 4.17	Banyaknya Kelompok Kegiatan Olah Raga Menurut Jenisnya Di Kecamatan Prebun Per Desa 2011	79
BAB V. PERTANIAN		83
Tabel : 5.1.	Banyaknya Penduduk Yang Mengusahakan Tanaman Pangan Menurut Jenis Komoditas Di Kecamatan Prebun Per Desa 2011	85
Tabel : 5.2.	Banyaknya Penduduk Yang Mengusahakan Tanaman Pangan Menurut Jenis Komoditas Di Kecamatan Prebun Per Desa 2011	88
Tabel : 5.3.	Banyaknya Pemelihara Ternak/Unggas Menurut Jenis Ternak/Unggas Di Kecamatan Prebun Per Desa 2011	90
Tabel : 5.4.	Banyaknya Pembudidaya Ikan Dan Jenis Ikan Yang Dibudidayakan Menurut Tempat Pembudidayaan Di Kecamatan Prebun Per Desa 2011	97
Tabel : 5.5.	Banyaknya Tanaman Kehutanan Menurut Jenisnya Di Kecamatan Prebun Per Desa 2011	99
Tabel : 5.6.	Banyaknya Kios Sarana Produksi Pertanian (Saprotan) Menurut Kepemilikannya Di Kecamatan Prebun Per Desa 2011	100
Tabel : 5.7.	Banyaknya Alat Pertanian Menurut Jenisnya Di Kecamatan Prebun Per Desa 2011	101

BAB VI. INDUSTRI, PERHUBUNGAN DAN KOMUNIKASI.....	105
Tabel : 6.1. Banyaknya Usaha Dan Tenaga Kerja Industri Menurut Klasifikasi Industri Di Kecamatan Prembun Per Desa 2011.....	107
Tabel : 6.2. Banyaknya Usaha Industri Kecil Dan Mikro Menurut Jenis Industri Di Kecamatan Prembun Per Desa 2011.....	109
Tabel : 6.3. Transportasi Antar Desa, Jenis Permukaan Jalan Terluas Dan Jenis Alat Transportasi Yang Digunakan Di Kecamatan Prembun Per Desa 2011.....	111
Tabel : 6.4. Jarak Dari Kantor Desa Ke Kantor Camat Dan Jenis Alat Transportasi Yang Digunakan Di Kecamatan Prembun Per Desa 2011.....	112
Tabel : 6.5. Jarak Dari Kantor Desa Ke Kantor Bupati Dan Jenis Alat Transportasi Yang Digunakan Di Kecamatan Prembun Per Desa 2011.....	113
Tabel : 6.6. Jarak Dari Kantor Desa Ke Kantor Bupati Lain Yang Terdekat Dan Jenis Alat Transportasi Yang Digunakan Di Kecamatan Prembun Per Desa 2011.....	114
Tabel : 6.7. Banyaknya Kendaraan Menurut Jenisnya Di Kecamatan Prembun Per Desa 2011.....	115
Tabel : 6.8. Banyaknya Sarana Dan Prasarana Komunikasi Menurut Jenisnya Di Kecamatan Prembun Per Desa 2011.....	117
BAB VII. EKONOMI DAN KEUANGAN.....	121
Tabel : 7.1. Sumber Penerimaan Desa Menurut Jenisnya Di Kecamatan Prembun Per Desa 2011.....	123
Tabel : 7.2. Program Pembangunan/Perbaikan Infrastruktur Lingkungan Dan Sumber Dananya Di Kecamatan Prembun Per Desa 2011.....	125
Tabel : 7.3. Program Peningkatan Kapasitas Perekonomian Dan Sumber Dananya Di Kecamatan Prembun Per Desa 2011.....	129
Tabel : 7.4. Program Peningkatan Kapasitas Sosial Kemasyarakatan Dan Sumber Dananya Di Kecamatan Prembun Per Desa 2011.....	132
Tabel : 7.5. Banyaknya Sarana Dan Prasarana Perekonomian Di Kecamatan Prembun Per Desa 2011.....	135
Tabel : 7.6. Banyaknya Koperasi Yang Aktif Di Kecamatan Prembun Per Desa 2011.....	138
Tabel : 7.7. Banyaknya Fasilitas Perbankan Di Kecamatan Prembun Per Desa 2011.....	139

BAB VIII. PERUMAHAN DAN LINGKUNGAN HIDUP	143
Tabel : 8.1. Banyaknya Keluarga Menurut Jenis Penerangan Rumah Yang Digunakan Di Kecamatan Prembun Per Desa 2011	145
Tabel : 8.2. Banyaknya Keluarga Menurut Jenis Bahan Bakar Yang Digunakan Untuk Memasak Di Kecamatan Prembun Per Desa 2011	146
Tabel : 8.3. Banyaknya Keluarga Menurut Jenis Sumber Air Minum Digunakan Di Kecamatan Prembun Per Desa 2011	147
Tabel : 8.4. Banyaknya Keluarga Menurut Fasilitas Tempat Buang Air Besar Digunakan Di Kecamatan Prembun Per Desa 2011	149
Tabel : 8.5. Banyaknya Keluarga Menurut Fasilitas Tempat Pembuangan Sampah Digunakan Di Kecamatan Prembun Per Desa 2011 ..	150
Tabel : 8.6. Kejadian Pencemaran Lingkungan Menurut Jenisnya Di Kecamatan Prembun Per Desa 2011	151

<http://kebumenkab.bps.go.id>

DAFTAR GRAFIK

Grafik 1.1 Penggunaan Lahan di Kecamatan Prembun 2009-2011	3
Grafik 2.1 Banyaknya Lembaga Kemasyarakatan di Kecamatan Prembun 2009-2011.....	13
Grafik 3.1 Jumlah penduduk Kecamatan Prembun 2009-2011.....	27
Grafik 3.2 Piramida Penduduk Kecamatan Prembun 2011.....	28
Grafik 4.1 Banyaknya Sekolah menurut Jenjang Pendidikan di Kecamatan Prembun 2011.....	51

<http://kebumenkab.bps.go.id>

Bab I

Geografi

<http://kebumenkab.go.id>

BAB I. GEOGRAFI

Kecamatan Prembun terletak di sebelah Timur wilayah Kabupaten Kebumen yang berbatasan langsung dengan Kabupaten Purworejo (sebelah timur), Kecamatan Mirit (sebelah selatan), Kecamatan Kutowinangun (sebelah barat), dan Kecamatan Padureso (sebelah utara). Secara geografis Kecamatan Prembun terletak di antara 7° 00' - 45° 50' Lintang Selatan 109° 00' - 37° 00' Bujur Timur.

Sebagian besar wilayah Kecamatan Prembun merupakan dataran rendah dan perbukitan dengan luas wilayah 23,96 Km² (23.960 Ha). Luas wilayah tersebut terdiri dari 869,70 Ha (36,30%) lahan sawah dan 1.526,30 Ha (63,70%) lahan kering. Dari luas lahan sawah sebesar 869,70 Ha, 74,98% diantaranya berupa lahan sawah beririgasi dan 25,02% tidak beririgasi. Sedangkan untuk lahan kering 35,20% digunakan untuk pertanian, dan 64,80% bukan untuk pertanian.

Grafik 1.1 Penggunaan Lahan di Kecamatan Prembun 2009-2011



Tabel : 1.1. Letak Geografis Kecamatan Prembun

<p>1.1. LETAK</p> <p>Kecamatan Prembun terletak di dalam wilayah administrasi Kabupaten Kebumen yang terletak diantara :</p> <p>7,00° - 45,50° LS 109,00° - 37,00° BT</p>																		
<p>1.2. BATAS WILAYAH</p> <p>Sebelah Barat : Kecamatan Kutowinangun Sebelah Timur : Kabupaten Purworejo Sebelah Utara : Kecamatan Padureso Sebelah Selatan : Kecamatan Mirit</p>																		
<p>1.3. LUAS WILAYAH</p> <p>Luas Wilayah Kecamatan Prembun: 2.396,00 Ha atau 23,96 Km²</p>																		
<p>1.4. PENGGUNAAN LAHAN</p> <table><tr><td>A. TANAH SAWAH</td><td>869,70</td><td>Ha</td></tr><tr><td> 1. Beririgasi</td><td>652,10</td><td>Ha</td></tr><tr><td> 2. Tadah hujan</td><td>217,60</td><td>Ha</td></tr><tr><td>B. TANAH KERING</td><td>1.526,30</td><td>Ha</td></tr><tr><td> 1. Lahan pertanian</td><td>537,20</td><td>Ha</td></tr><tr><td> 2. Lahan non pertanian</td><td>989,10</td><td>Ha</td></tr></table>	A. TANAH SAWAH	869,70	Ha	1. Beririgasi	652,10	Ha	2. Tadah hujan	217,60	Ha	B. TANAH KERING	1.526,30	Ha	1. Lahan pertanian	537,20	Ha	2. Lahan non pertanian	989,10	Ha
A. TANAH SAWAH	869,70	Ha																
1. Beririgasi	652,10	Ha																
2. Tadah hujan	217,60	Ha																
B. TANAH KERING	1.526,30	Ha																
1. Lahan pertanian	537,20	Ha																
2. Lahan non pertanian	989,10	Ha																

Sumber data: Statistik Kecamatan Prembun

Tabel : 1.2. Luas Wilayah Kecamatan Prembun Menurut Jenis Lahan Per Desa 2011

Desa	Lahan sawah (Ha)	Lahan kering (Ha)	Jumlah (Ha)
(1)	(2)	(3)	(4)
001 Tersobo	65,00	57,00	122,00
002 Prembun	95,50	90,50	186,00
003 Kabekelan	1,10	153,90	155,00
004 Tunggalroso	130,00	87,00	217,00
005 Kedungwaru	63,00	40,00	103,00
006 Bagung	85,00	45,00	130,00
007 Sidogede	18,20	274,80	293,00
008 Sembirkadipaten	45,00	75,00	120,00
009 Kedungbulus	52,20	100,80	153,00
010 Mulyosri	68,00	199,00	267,00
011 Pesunungan	106,70	124,30	231,00
012 Pecarikan	60,00	41,00	101,00
013 Kabuaran	80,00	238,00	318,00
Jumlah	869,70	1.526,30	2.396,00
Tahun 2010	869,70	1.526,30	2.396,00
Tahun 2009	1.006,03	1.389,97	2.396,00

Sumber data : UPTD Pertanian Kec. Prembun

Tabel : 1.3. Luas Lahan Sawah Di Kecamatan Prembun Menurut Irigasi Per Desa 2011

Desa	Beririgasi (Ha)	Tadah hujan (Ha)	Jumlah (Ha)
(1)	(2)	(3)	(4)
001 Tersobo	45,00	20,00	65,00
002 Prembun	95,50	-	95,50
003 Kabekelan	1,10	-	1,10
004 Tunggalroso	130,00	-	130,00
005 Kedungwaru	63,00	-	63,00
006 Bagung	85,00	-	85,00
007 Sidogede	5,20	13,00	18,20
008 Sembirkadipaten	45,00	-	45,00
009 Kedungbulus	5,00	47,20	52,20
010 Mulyosri	68,00	-	68,00
011 Pesuningan	64,30	42,40	106,70
012 Pecarikan	5,00	55,00	60,00
013 Kabuaran	40,00	40,00	80,00
Jumlah	652,10	217,60	869,70
Tahun 2010	652,10	217,60	869,70
Tahun 2009	864,83	141,20	1.006,03

Sumber data : UPTD Pertanian Kec. Prembun

Tabel : 1.4. Luas Lahan Kering Di Kecamatan Prembun Menurut Penggunaan Per Desa 2011

Desa	Pertanian (Ha)	Non pertanian (Ha)	Jumlah (Ha)
(1)	(2)	(3)	(4)
001 Tersobo	1,00	56,00	57,00
002 Prembun	13,00	77,50	90,50
003 Kabekelan	0,20	153,70	153,90
004 Tunggalroso	-	87,00	87,00
005 Kedungwaru	10,00	30,00	40,00
006 Bagung	-	45,00	45,00
007 Sidogede	134,80	140,00	274,80
008 Sembirkadipaten	32,00	43,00	75,00
009 Kedungbulus	57,20	43,60	100,80
010 Mulyosri	103,00	96,00	199,00
011 Pesuningan	92,00	32,30	124,30
012 Pecarikan	-	41,00	41,00
013 Kabuaran	94,00	144,00	238,00
Jumlah	537,20	989,10	1.526,30
Tahun 2010	537,20	989,10	1.526,30
Tahun 2009	489,90	900,07	1.389,97

Sumber data : UPTD Pertanian Kec. Prembun

Tabel : 1.5. Kemiringan Lahan Menurut Letak Desa Di Kecamatan Prembun Per Desa 2011

Desa	Lereng	Lembah	Hampanan
(1)	(2)	(3)	(4)
001 Tersobo	-	-	Landai
002 Prembun	-	-	Landai
003 Kabekelan	-	-	Landai
004 Tunggalroso	-	-	Landai
005 Kedungwaru	Landai	-	-
006 Bagung	-	-	Landai
007 Sidogede	-	-	Landai
008 Sembirkadipaten	-	-	Landai
009 Kedungbulus	-	-	Landai
010 Mulyosri	-	-	Landai
011 Pesuningan	-	-	Landai
012 Pecarikan	-	-	Landai
013 Kabuaran	-	Landai	-

Sumber data: Statistik Kecamatan Prembun

Tabel : 1.6. Ketinggian Dari Permukaan Laut Dan Letak Desa Terhadap Laut Di Kecamatan Prembun Per Desa 2011

Desa	Ketinggian dari permukaan laut (M)	Ada wilayah desa yang berbatasan langsung dengan laut
(1)	(2)	(3)
001 Tersobo	9	Tidak ada
002 Prembun	9	Tidak ada
003 Kabekelan	9	Tidak ada
004 Tunggalroso	9	Tidak ada
005 Kedungwaru	9	Tidak ada
006 Bagung	9	Tidak ada
007 Sidogede	9	Tidak ada
008 Sembirkadipaten	11	Tidak ada
009 Kedungbulus	12	Tidak ada
010 Mulyosri	12	Tidak ada
011 Pesuningan	11	Tidak ada
012 Pecarikan	11	Tidak ada
013 Kabuaran	12	Tidak ada

Sumber data: Statistik Kecamatan Prembun

Bab II

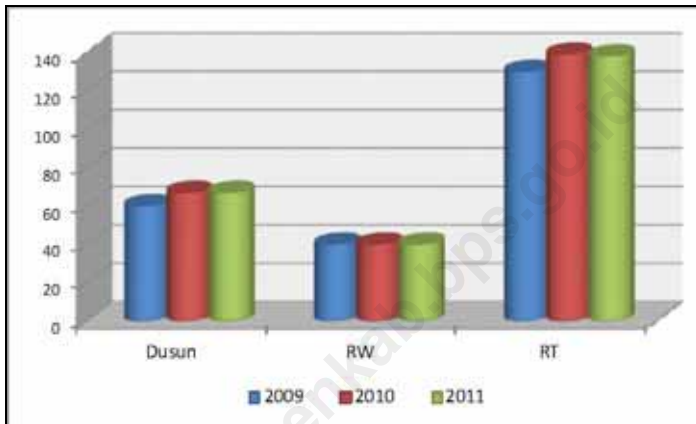
Pemerintahan

<http://kebumkab.ace.id>

BAB II. PEMERINTAHAN

Wilayah Kecamatan Prembun terdiri dari 13 desa yang masing-masing desa dipimpin oleh kepala desa dengan dibantu oleh perangkat desa. Dari ke-tiga belas desa tersebut dibagi menjadi 67 dusun, 40 RW dan 138 RT.

Grafik 2.1 Banyaknya Lembaga Kemasyarakatan di Kecamatan Prembun 2009-2011



Jumlah perangkat desa (termasuk kepala desa) di Kecamatan Prembun pada 2011 sebanyak 210 orang, terdiri dari 13 orang kepala desa, 9 orang sekretaris desa dan 108 orang perangkat desa lainnya.

Disamping itu di tiap-tiap desa terdapat juga organisasi Badan Perwakilan Desa (BPD), Lembaga Ketahanan Masyarakat Desa (LKMD) dan PKK dengan jumlah anggota berturut-turut sebanyak 96 orang, 123 orang dan 440 orang.

Untuk menjaga keamanan dan ketertiban di tiap desa terdapat hansip dan juga pos keamanan lingkungan (poskamling). Pada 2011 di Kecamatan Prembun terdapat 298 orang anggota hansip dan 86 buah poskamling.

Tabel : 2.1. Alamat Kantor Desa Di Kecamatan Prembun 2011

Desa	Alamat kantor desa
(1)	(2)
001 Tersobo	Jl. Raya Kbm - Kutoarjo, Rt 01/ Rw 02
002 Prembun	Jl. Telasih Rt 02/ Rw 03
003 Kabekelan	Kabekelan, Rt 03/ Rw 02
004 Tunggalroso	Kaibon, Rt 01/ Rw 02
005 Kedungwaru	Kawuluhan, Rt 02/ Rw 01
006 Bagung	Pejaten, Rt 01/ Rw 01
007 Sidogede	Jl. Wadaslintang KM 1, Rt 02/ Rw 04
008 Sembirkadipaten	Krajan, Rt 02/ Rw 02
009 Kedungbulus	Krajan, Rt 03/ Rw 01
010 Mulyosri	Muktisari, Rt. 01/ Rw 02
011 Pesuningan	Kalandakan, Rt 02/ Rw 01
012 Pecarikan	Kewarengan, Rt 03/ Rw 02
013 Kabuaran	Krajan, Rt 02/ Rw 02

Sumber data: Statistik Kecamatan Prembun

Tabel : 2.2. Status Pemerintahan Desa Menurut Status Daerah Di Kecamatan Prembun 2011

Desa	Perkotaan	Perdesaan
(1)	(2)	(3)
001 Tersobo	Desa	-
002 Prembun	Desa	-
003 Kabekelan	Desa	-
004 Tunggalroso	-	Desa
005 Kedungwaru	-	Desa
006 Bagung	Desa	-
007 Sidogede	-	Desa
008 Sembirkadipaten	-	Desa
009 Kedungbulus	-	Desa
010 Mulyosri	-	Desa
011 Pesuningan	-	Desa
012 Pecarikan	-	Desa
013 Kabuaran	-	Desa

Sumber data: Statistik Kecamatan Prembun

Tabel : 2.3. Banyaknya Lembaga Kemasyarakatan Di Kecamatan Prembun Per Desa 2011

Desa	Dusun	RW	RT
(1)	(2)	(3)	(4)
001 Tersobo	4	2	11
002 Prembun	11	7	22
003 Kabekelan	7	2	11
004 Tunggalroso	4	3	10
005 Kedungwaru	5	2	5
006 Bagung	5	4	12
007 Sidogede	6	4	12
008 Sembirkadipaten	5	3	7
009 Kedungbulus	2	2	5
010 Mulyosri	2	2	12
011 Pesuningan	5	3	10
012 Pecarikan	4	2	4
013 Kabuaran	7	4	17
Jumlah	67	40	138
Tahun 2010	67	40	139
Tahun 2009	60	40	130

Sumber data: Statistik Kecamatan Prembun

Tabel : 2.4. Jumlah Perangkat Desa Di Kecamatan Prembun Per Desa 2011

Desa	Kepala desa	Sekretaris desa	Kepala urusan
(1)	(2)	(3)	(4)
001 Tersobo	1	1	-
002 Prembun	1	1	-
003 Kabekelan	1	1	-
004 Tunggalroso	1	-	-
005 Kedungwaru	1	1	-
006 Bagung	1	1	-
007 Sidogede	1	-	-
008 Sembirkadipaten	1	1	-
009 Kedungbulus	1	-	-
010 Mulyosri	1	1	-
011 Pesuningan	1	-	-
012 Pecarikan	1	1	-
013 Kabuaran	1	1	-
Jumlah	13	9	-
Tahun 2010	13	10	171
Tahun 2009

Sumber data: Statistik Kecamatan Prembun

Tabel : 2.4. Lanjutan

Desa	Pembantu kaur	Kepala dusun	Lainnya
(1)	(2)	(3)	(4)
001 Tersobo	1	1	16
002 Prembun	1	1	16
003 Kabekelan	1	1	17
004 Tunggalroso	1	-	16
005 Kedungwaru	1	1	11
006 Bagung	1	1	12
007 Sidogede	1	-	11
008 Sembirkadipaten	1	1	8
009 Kedungbulus	1	-	12
010 Mulyosri	1	1	11
011 Pesunungan	1	-	12
012 Pecarikan	1	1	10
013 Kabuaran	1	1	14
Jumlah	13	9	166
Tahun 2010	13	10	171
Tahun 2009

Sumber data: Statistik Kecamatan Prembun

Tabel : 2.5. Banyaknya Anggota Bpd, Lkmd Dan Pkk Di Kecamatan Prembun Per Desa 2011

Desa	BPD	LKMD	PKK
(1)	(2)	(3)	(4)
001 Tersobo	9	15	40
002 Prembun	11	13	25
003 Kabekelan	5	6	20
004 Tunggalroso	10	15	25
005 Kedungwaru	4	15	25
006 Bagung	9	12	42
007 Sidogede	7	6	20
008 Sembirkadipaten	7	4	27
009 Kedungbulus	5	5	105
010 Mulyosri	8	10	50
011 Pesuningan	7	10	26
012 Pecarikan	5	5	12
013 Kabuaran	9	7	23
Jumlah	96	123	440
Tahun 2010	98
Tahun 2009	169	343	...

Sumber data: Statistik Kecamatan Prembun

Tabel : 2.6. Banyaknya Anggota Hansip Dan Poskamling Di Kecamatan Prembun Per Desa 2011

Desa	Anggota Hansip		Poskamling
	Laki-laki	Perempuan	
(1)	(2)	(3)	(3)
001 Tersobo	12	-	6
002 Prembun	25	-	12
003 Kabekelan	18	-	7
004 Tunggalroso	29	-	6
005 Kedungwaru	30	-	2
006 Bagung	31	-	4
007 Sidogede	30	-	10
008 Sembirkadipaten	11	-	3
009 Kedungbulus	15	-	3
010 Mulyosri	30	-	4
011 Pesuningan	30	-	9
012 Pecarikan	21	-	4
013 Kabuaran	14	2	16
Jumlah	296	2	86
Tahun 2010	316	-	10
Tahun 2009

Sumber data: Statistik Kecamatan Prembun

Tabel : 2.7. Luas Tanah Bengkok Dan Kas Desa Di Kecamatan Prembun Per Desa 2011

Desa	Bengkok	Kas desa
(1)	(2)	(3)
001 Tersobo	10,70	2,30
002 Prembun	-	-
003 Kabekelan	12,67	0,14
004 Tunggalroso	-	-
005 Kedungwaru	5,50	1,00
006 Bagung	9,60	3,40
007 Sidogede	10,70	-
008 Sembirkadipaten	4,00	2,00
009 Kedungbulus	8,81	1,00
010 Mulyosri	3,88	0,15
011 Pesuningan	11,98	2,02
012 Pecarikan	21,00	7,00
013 Kabuaran	15,00	3,00
Jumlah	113,84	22,00
Tahun 2010
Tahun 2009

Sumber data: Statistik Kecamatan Prembun

Tabel : 2.8. Banyaknya Sarana Dan Prasarana Pemerintahan Desa Di Kecamatan Prembun Per Desa 2011

Desa	Kantor/ Balai Desa	Kendaraan Dinas	Komputer	Mesin ketik
(1)	(2)	(3)	(4)	(5)
001 Tersobo	1	1	2	1
002 Prembun	1	1	1	1
003 Kabekelan	1	1	1	1
004 Tunggalroso	1	1	1	1
005 Kedungwaru	1	1	2	1
006 Bagung	1	1	1	1
007 Sidogede	1	1	3	1
008 Sembirkadipaten	1	1	1	1
009 Kedungbulus	1	1	3	1
010 Mulyosri	1	1	3	1
011 Pesuningan	1	1	1	1
012 Pecarikan	1	1	2	1
013 Kabuaran	1	1	1	1
Jumlah	13	13	22	13
Tahun 2010	13	13	22	13
Tahun 2009

Sumber data: Statistik Kecamatan Prembun

Bab III

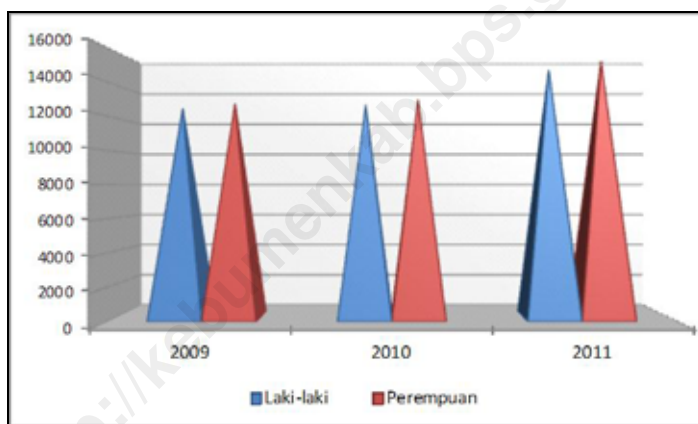
Kependudukan

<http://kebumkab.go.id>

BAB III. KEPENDUDUKAN

Potensi sumber daya manusia (SDM) di Kecamatan Prembun cukup besar terlihat dari jumlah penduduknya yang pada 2011 tercatat sebanyak 30.419 jiwa, dengan jumlah penduduk laki-laki sebanyak 14.952 jiwa (49,42%) dan penduduk perempuan sebanyak 15.467 jiwa (50,58%) atau penduduk Kecamatan Prembun mempunyai sex rasio sebesar 97 persen. Dan jumlah keluarga sebanyak 8.427 keluarga artinya dalam satu keluarga rata-rata terdapat 4 jiwa. Dengan luas wilayah Kecamatan Prembun yang 23,96 km² maka kepadatan penduduknya adalah 1.270 jiwa/km².

Grafik 3.1 Jumlah penduduk Kecamatan Prembun 2009-2011

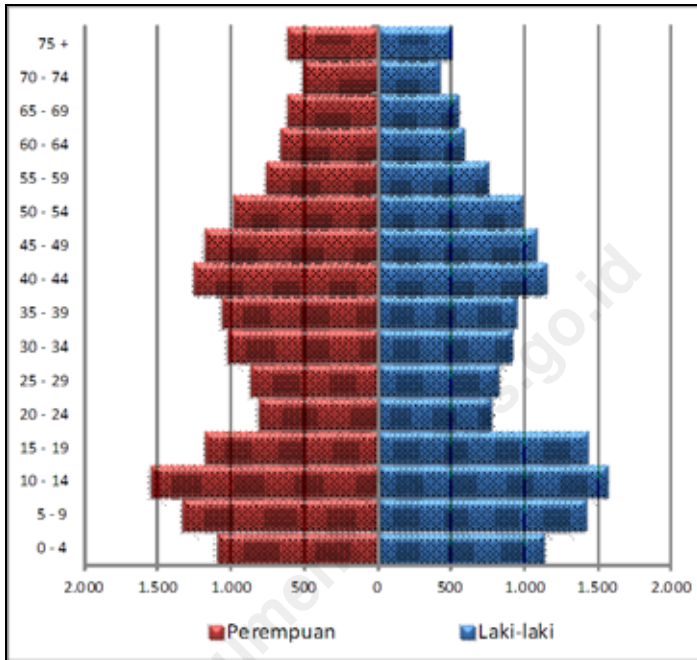


Ditinjau dari persebarannya, Desa Prembun mempunyai penduduk terbanyak yaitu sebesar 3.737 jiwa (14,49%), diikuti Desa Sidogede, Kabuaran dan Tersobo masing-masing sebesar 3.455 jiwa (11,36%), 2.900 jiwa (9,53%) dan 2.836 jiwa (9,32%). Sedangkan desa yang berpenduduk paling sedikit yaitu Desa Pecarikan yang hanya 1.069 jiwa (3,51%).

Kemudian jika ditinjau dari kelompok umur penduduk, tercatat bahwa kelompok umur 10-14 jumlahnya paling besar yaitu 3.108 jiwa (10,22%), kemudian diikuti oleh kelompok umur 5-9 yaitu sebanyak 2.746 jiwa (9,03%) dan kelompok

umur 15-19 sebanyak 2.595 jiwa (8,53%). Dari kenyataan tersebut maka bisa disimpulkan bahwa penduduk Kecamatan Prembun tergolong muda.

Grafik 3.2 Piramida Penduduk Kecamatan Prembun 2011



Dari jumlah penduduk sebesar 30.419 jiwa terdapat penduduk usia kerja sebanyak 22.347 jiwa (73,46%). Dan dari penduduk usia kerja tersebut 54,81% bekerja, 1,75% sedang mencari kerja dan 18,80% masih sekolah. Sedangkan mata pencaharian penduduk di Kecamatan Prembun pada 2011 mayoritas adalah di sektor pertanian, tercatat mencapai angka sekitar 65,25%.

Tabel : 3.1. Jumlah Penduduk Kecamatan Prembun Menurut Jenis Kelamin Serta Sex Rasio Per Desa 2011

Desa	Penduduk			Sex ratio
	Laki-laki	Perem-puan	Jumlah	
(1)	(2)	(3)	(4)	(5)
001 Tersobo	1.395	1.441	2.836	97
002 Prembun	2.123	2.286	4.409	93
003 Kabekelan	1.186	1.222	2.408	97
004 Tunggalroso	1.313	1.370	2.683	96
005 Kedungwaru	612	612	1.224	100
006 Bagung	1.273	1.352	2.625	94
007 Sidogede	1.750	1.705	3.455	103
008 Sembirkadipaten	601	634	1.235	95
009 Kedungbulus	523	555	1.078	94
010 Mulyosri	1.090	1.185	2.275	92
011 Pesuningan	1.105	1.117	2.222	99
012 Pecarikan	513	556	1.069	92
013 Kabuaran	1.468	1.432	2.900	103
Jumlah	14.952	15.467	30.419	97
Tahun 2010	12.822	13.136	25.958	98
Tahun 2009	12.609	12.906	25.515	98

Sumber data: Statistik Kecamatan Prembun

Tabel : 3.2. Kepadatan Penduduk Kecamatan Prembun Per Desa 2011

Desa	Luas wilayah (Km ²)	Kepadatan penduduk per km ²	Jumlah keluarga	Rata-rata jumlah jiwa per keluarga
(1)	(2)	(3)	(4)	(5)
001 Tersobo	1,22	2.325	701	4
002 Prembun	1,86	2.370	1.307	3
003 Kabekelan	1,55	1.554	861	3
004 Tunggalroso	2,17	1.236	741	4
005 Kedungwaru	1,03	1.188	342	4
006 Bagung	1,30	2.019	608	4
007 Sidogede	2,93	1.179	913	4
008 Sembirkadipaten	1,20	1.029	397	3
009 Kedungbulus	1,53	705	327	3
010 Mulyosri	2,67	852	524	4
011 Pesuningan	2,31	962	628	4
012 Pecarikan	1,01	1.058	251	4
013 Kabuaran	3,18	912	827	4
	-			
Jumlah	23,96	1.270	8.427	4
Tahun 2010	23,96	1.083	7.394	4
Tahun 2009	23,96	1.065	7.513	3

Sumber data: Statistik Kecamatan Prembun

Tabel : 3.3. Penduduk Kecamatan Prembun Menurut Kelompok Umur Dan Jenis Kelamin Per Desa 2011

Desa	0 - 4		5 - 9		10 - 14	
	Lk	Pr	Lk	Pr	Lk	Pr
(1)	(2)	(3)	(4)	(5)	(6)	(7)
001 Tersobo	85	102	162	152	151	130
002 Prembun	143	149	204	178	200	205
003 Kabekelan	86	78	117	103	120	108
004 Tunggalroso	84	89	134	123	143	149
005 Kedungwaru	50	58	50	52	62	58
006 Bagung	112	109	102	94	109	117
007 Sidogede	157	123	187	147	221	202
008 Sembirkadipaten	40	41	50	57	55	68
009 Kedungbulus	39	43	46	45	50	62
010 Mulyosri	86	87	93	110	105	112
011 Pesuningan	78	68	80	96	122	109
012 Pecarikan	61	48	46	55	59	82
013 Kabuaran	106	96	147	116	164	145
Jumlah	1.127	1.091	1.418	1.328	1.561	1.547
Tahun 2010	1.036	991	1.214	1.124	1.335	1.311
Tahun 2009	1.019	973	1.194	1.104	1.313	1.288

Sumber data: Statistik Kecamatan Prembun

Tabel : 3.3. Lanjutan

Desa	15 - 19		20 - 24		25 - 29	
	Lk	Pr	Lk	Pr	Lk	Pr
(1)	(8)	(9)	(10)	(11)	(12)	(13)
001 Tersobo	156	140	77	82	78	97
002 Prembun	203	156	105	128	112	116
003 Kabekelan	110	101	66	57	68	73
004 Tunggalroso	117	91	40	51	72	73
005 Kedungwaru	54	49	42	35	46	44
006 Bagung	118	120	70	67	79	73
007 Sidogede	181	156	107	97	81	99
008 Sembirkadipaten	49	39	26	36	38	32
009 Kedungbulus	51	42	23	29	34	23
010 Mulyosri	83	66	54	73	53	75
011 Pesuningan	99	75	67	48	48	40
012 Pecarikan	43	37	16	30	32	34
013 Kabuaran	157	102	77	78	77	85
Jumlah	1.421	1.174	770	811	818	864
Tahun 2010	1.218	999	658	688	703	729
Tahun 2009	1.198	981	647	676	691	716

Sumber data: Statistik Kecamatan Prembun

Tabel : 3.3. Lanjutan

Desa	30 - 34		35 - 39		40 - 44	
	Lk	Pr	Lk	Pr	Lk	Pr
(1)	(14)	(15)	(16)	(17)	(18)	(19)
001 Tersobo	83	86	96	101	118	118
002 Prembun	128	138	133	169	166	193
003 Kabekelan	80	76	77	103	102	119
004 Tunggalroso	100	110	87	92	104	111
005 Kedungwaru	39	30	30	41	42	45
006 Bagung	96	119	76	76	84	97
007 Sidogede	79	102	105	118	122	138
008 Sembirkadipaten	40	41	48	45	44	56
009 Kedungbulus	31	33	42	40	41	38
010 Mulyosri	68	79	73	76	76	81
011 Pesuningan	65	91	55	77	100	98
012 Pecarikan	23	48	41	32	53	42
013 Kabuaran	78	72	79	92	96	114
Jumlah	910	1.025	942	1.062	1.148	1.250
Tahun 2010	775	860	807	899	978	1.060
Tahun 2009	762	845	793	883	961	1.042

Sumber data: Statistik Kecamatan Prembun

Tabel : 3.3. Lanjutan

Desa	45 - 49		50 - 54		55 - 59	
	Lk	Pr	Lk	Pr	Lk	Pr
(1)	(20)	(21)	(22)	(23)	(24)	(25)
001 Tersobo	94	98	91	72	57	61
002 Prembun	157	195	170	165	114	111
003 Kabekelan	99	86	70	86	46	65
004 Tungalroso	89	93	80	78	77	65
005 Kedungwaru	37	51	42	32	37	32
006 Bagung	81	115	112	89	63	68
007 Sidogede	129	139	91	93	88	62
008 Sembirkadipaten	48	38	29	43	32	36
009 Kedungbulus	25	46	36	47	31	29
010 Mulyosri	82	73	75	105	59	63
011 Pesuningan	87	87	82	64	53	63
012 Pecarikan	23	36	31	28	32	22
013 Kabuaran	125	123	69	85	60	82
Jumlah	1.076	1.180	978	987	749	759
Tahun 2010	919	998	829	824	635	640
Tahun 2009	904	980	815	810	625	629

Sumber data: Statistik Kecamatan Prembun

Tabel : 3.3. Lanjutan

Desa	60 - 64		65 - 69		70 - 74	
	Lk	Pr	Lk	Pr	Lk	Pr
(1)	(26)	(27)	(28)	(29)	(30)	(31)
001 Tersobo	41	59	43	49	30	37
002 Prembun	90	108	76	91	51	92
003 Kabekelan	35	51	45	33	28	38
004 Tungalroso	60	78	36	62	42	44
005 Kedungwaru	20	24	22	19	14	21
006 Bagung	50	51	37	53	36	43
007 Sidogede	51	66	68	62	41	38
008 Sembirkadipaten	25	21	25	29	16	22
009 Kedungbulus	13	25	33	18	13	21
010 Mulyosri	74	52	44	52	24	38
011 Pesuningan	37	45	53	57	37	45
012 Pecarikan	18	25	13	17	16	11
013 Kabuaran	67	54	48	69	67	58
Jumlah	581	659	543	611	415	508
Tahun 2010	487	556	459	519	354	427
Tahun 2009	479	546	451	510	348	419

Sumber data: Statistik Kecamatan Prembun

Tabel : 3.3. Lanjutan

Desa	75 +		Jumlah	
	Lk	Pr	Lk	Pr
(1)	(32)	(33)	(34)	(35)
001 Tersobo	33	57	1.395	1.441
002 Prembun	71	92	2.123	2.286
003 Kabekelan	37	45	1.186	1.222
004 Tunggalroso	48	61	1.313	1.370
005 Kedungwaru	25	21	612	612
006 Bagung	48	61	1.273	1.352
007 Sidogede	42	63	1.750	1.705
008 Sembirkadipaten	36	30	601	634
009 Kedungbulus	15	14	523	555
010 Mulyosri	41	43	1.090	1.185
011 Pesunungan	42	54	1.105	1.117
012 Pecarikan	6	9	513	556
013 Kabuaran	51	61	1.468	1.432
Jumlah	495	611	14.952	15.467
Tahun 2010	415	511	12.822	13.136
Tahun 2009	409	504	12.609	12.906

Sumber data: Statistik Kecamatan Prembun

Tabel : 3.4. Mutasi Penduduk Kecamatan Prembun Menurut Jenis Kelamin Per Desa 2011

Desa	Kelahiran			Kematian		
	Lk	Pr	Jml	Lk	Pr	Jml
(1)	(2)	(3)	(4)	(5)	(6)	(7)
001 Tersobo	8	7	15	2	-	2
002 Prembun	28	22	50	15	14	29
003 Kabekelan	16	7	23	7	3	10
004 Tunggalroso	8	10	18	12	5	17
005 Kedungwaru	10	9	19	8	9	17
006 Bagung	25	20	45	1	-	1
007 Sidogede	18	22	40	14	7	21
008 Sembirkadipaten	8	6	14	1	-	1
009 Kedungbulus	5	7	12	7	5	12
010 Mulyosri	17	15	32	10	7	17
011 Pesuningan	14	10	24	3	4	7
012 Pecarikan	4	7	11	3	2	5
013 Kabuaran	16	23	39	12	7	19
Jumlah	177	165	342	95	63	158
Tahun 2010	199	186	385	123	104	227
Tahun 2009	226	197	423	75	64	139

Sumber data: Statistik Kecamatan Prembun

Tabel : 3.4. Lanjutan

Desa	Datang			Pindah		
	Lk	Pr	Jml	Lk	Pr	Jml
(1)	(2)	(3)	(4)	(5)	(6)	(7)
001 Tersobo	1	5	6	2	-	2
002 Prembun	16	23	39	24	26	50
003 Kabekelan	8	3	11	4	3	7
004 Tungalroso	6	4	10	2	5	7
005 Kedungwaru	2	3	5	4	5	9
006 Bagung	14	23	37	23	28	51
007 Sidogede	7	8	15	17	29	46
008 Sembirkadipaten	4	1	5	3	2	5
009 Kedungbulus	4	7	11	-	1	1
010 Mulyosri	1	2	3	11	14	25
011 Pesuningan	2	1	3	10	14	24
012 Pecarikan	6	6	12	3	4	7
013 Kabuaran	5	7	12	8	19	27
Jumlah	76	93	169	111	150	261
Tahun 2010	64	75	139	95	111	206
Tahun 2009	8	8	16	78	63	141

Sumber data: Statistik Kecamatan Prembun

Tabel : 3.5. Angka Kelahiran Kasar (Cbr) Penduduk Kecamatan Prembun Per Desa 2011

Desa	Penduduk petengahan tahun	Banyaknya kelahiran	Angka kelahiran kasar
(1)	(2)	(3)	(4)
001 Tersobo	2.769	15	5,42
002 Prembun	4.073	50	12,28
003 Kabekelan	2.275	23	10,11
004 Tunggalroso	2.452	18	7,34
005 Kedungwaru	1.154	19	16,46
006 Bagung	2.313	45	19,46
007 Sidogede	3.271	40	12,23
008 Sembirkadipaten	1.241	14	11,28
009 Kedungbulus	1.019	12	11,78
010 Mulyosri	1.926	32	16,61
011 Pesuningan	2.004	24	11,98
012 Pecarikan	949	11	11,59
013 Kabuaran	2.739	39	14,24
Jumlah	28.185	342	12,13
Tahun 2010	25.736	385	14,96
Tahun 2009	23.954	423	17,66

Sumber data: Statistik Kecamatan Prembun

Tabel : 3.6. Angka Kematian Kasar (Cdr) Penduduk Kecamatan Prembun Per Desa 2011

Desa	Penduduk petengahan tahun	Banyaknya kematian	Angka kematian kasar
(1)	(2)	(3)	(4)
001 Tersobo	2.769	2	0,72
002 Prembun	4.073	29	7,12
003 Kabekelan	2.275	10	4,4
004 Tunggalroso	2.452	17	6,93
005 Kedungwaru	1.154	17	14,73
006 Bagung	2.313	1	0,43
007 Sidogede	3.271	21	6,42
008 Sembirkadipaten	1.241	1	0,81
009 Kedungbulus	1.019	12	11,78
010 Mulyosri	1.926	17	8,83
011 Pesuningan	2.004	7	3,49
012 Pecarikan	949	5	5,27
013 Kabuaran	2.739	19	6,94
Jumlah	28.185	158	5,61
Tahun 2010	25.736	227	8,82
Tahun 2009	23.954	139	5,80

Sumber data: Statistik Kecamatan Prembun

Tabel : 3.7. Angka Ketergantungan Penduduk Kecamatan Prembun Per Desa 2011

Desa	Penduduk			Angka ketergantungan
	Usia produktif	Usia tidak produktif	Jumlah	
(1)	(2)	(3)	(4)	(5)
001 Tersobo	1.805	1.031	2.836	57,12
002 Prembun	2.857	1.552	4.409	54,32
003 Kabekelan	1.570	838	2.408	53,38
004 Tunggalroso	1.668	1.015	2.683	60,85
005 Kedungwaru	772	452	1.224	58,55
006 Bagung	1.704	921	2.625	54,05
007 Sidogede	2.104	1.351	3.455	64,21
008 Sembirkadipaten	766	469	1.235	61,23
009 Kedungbulus	679	399	1.078	58,76
010 Mulyosri	1.440	835	2.275	57,99
011 Pesuningan	1.381	841	2.222	60,90
012 Pecarikan	646	423	1.069	65,48
013 Kabuaran	1.772	1.128	2.900	63,66
Jumlah	19.164	11.255	30.419	58,73
Tahun 2010	15.575	10.383	25.958	66,66
Tahun 2009	14.288	11.227	25.515	78,58

Sumber data: Statistik Kecamatan Prembun

Tabel : 3.8. Penduduk Usia Kerja Di Kecamatan Prembun Per Desa 2011

Desa	Angkatan kerja		
	Bekerja	Mencari kerja	Jumlah
(1)	(2)	(3)	(4)
001 Tersobo	975	46	1.021
002 Prembun	1.777	94	1.871
003 Kabekelan	915	33	948
004 Tunggalroso	1.210	38	1.248
005 Kedungwaru	375	4	379
006 Bagung	991	8	999
007 Sidogede	1.387	30	1.417
008 Sembirkadipaten	451	3	454
009 Kedungbulus	457	6	463
010 Mulyosri	993	48	1.041
011 Pesuningan	1.146	28	1.174
012 Pecarikan	444	32	476
013 Kabuaran	1.128	20	1.148
Jumlah	12.249	390	12.639
Tahun 2010	9.955	761	10.716
Tahun 2009	9.132	1.401	10.533

Sumber data: Statistik Kecamatan Prembun

Tabel : 3.8. Lanjutan

Desa	Bukan angkatan kerja		
	Sekolah	Lainnya	Jumlah
(1)	(2)	(3)	(4)
001 Tersobo	437	596	1.033
002 Prembun	582	877	1.459
003 Kabekelan	349	499	848
004 Tungalroso	349	364	713
005 Kedungwaru	155	360	515
006 Bagung	385	598	983
007 Sidogede	492	509	1.001
008 Sembirkadipaten	172	298	470
009 Kedungbulus	156	174	330
010 Mulyosri	283	358	641
011 Pesunungan	300	195	495
012 Pecarikan	170	72	242
013 Kabuaran	372	606	978
Jumlah	4.202	5.506	9.708
Tahun 2010	3.563	4.668	8.231
Tahun 2009	3.502	4.589	8.091

Sumber data: Statistik Kecamatan Prembun

Tabel : 3.9. Mata Pencaharian Penduduk Kecamatan Prembun Per Desa 2011

Desa	Pertanian	Pertam- bangan dan penggalian	Industri pengolah-an	Perdagangan dan rumah makan
(1)	(2)	(3)	(4)	(5)
001 Tersobo	500	-	16	221
002 Prembun	888	-	-	767
003 Kabekelan	624	-	-	48
004 Tunggalroso	1.123	-	8	35
005 Kedungwaru	345	-	-	-
006 Bagung	451	-	-	143
007 Sidogede	1.160	-	-	72
008 Sembirkadipaten	334	-	12	14
009 Kedungbulus	203	-	-	-
010 Mulyosri	896	-	36	10
011 Pesuningan	903	-	43	92
012 Pecarikan	207	-	15	119
013 Kabuaran	358	-	2	10
Jumlah	7.992	-	132	1.531
Tahun 2010	6.495	-	107	1.244
Tahun 2009	5.958	-	98	1.141

Sumber data: Statistik Kecamatan Prembun

Tabel : 3.9. Lanjutan

Desa	Angkutan, pergu- dangan, komuni-kasi	Jasa	Lainnya	Jumlah
(1)	(6)	(7)	(8)	(9)
001 Tersobo	18	99	121	975
002 Prembun	-	59	63	1.777
003 Kabekelan	3	211	29	915
004 Tunggalroso	-	23	21	1.210
005 Kedungwaru	-	18	12	375
006 Bagung	-	143	254	991
007 Sidogede	-	30	125	1.387
008 Sembirkadipaten	-	36	55	451
009 Kedungbulus	-	10	244	457
010 Mulyosri	1	18	32	993
011 Pesunungan	8	81	19	1.146
012 Pecarikan	26	34	43	444
013 Kabuaran	2	25	731	1.128
Jumlah	58	787	1.749	12.249
Tahun 2010	47	640	1.422	9.955
Tahun 2009	43	587	1.305	9.132

Sumber data: Statistik Kecamatan Prembun

Tabel : 3.10. Banyaknya Pasangan Usia Subur (PUS) Menurut Kelompok Umur Di Kecamatan Prembun Per Desa 2011

Desa	< 20 thn	20 - 29 thn	>= 30 thn	Jumlah
(1)	(2)	(3)	(4)	(5)
001 Tersobo	-	54	471	525
002 Prembun	1	71	354	426
003 Kabekelan	8	80	260	348
004 Tunggalroso	1	62	326	389
005 Kedungwaru	-	51	136	187
006 Bagung	6	62	234	302
007 Sidogede	3	87	397	487
008 Sembirkadipaten	1	46	157	204
009 Kedungbulus	-	47	121	168
010 Mulyosri	3	73	188	264
011 Pesuningan	2	61	303	366
012 Pecarikan	-	37	134	171
013 Kabuaran	8	81	308	397
Jumlah	33	812	3.389	4.234
Tahun 2010	42	1.020	3.416	4.478
Tahun 2009	44	1.075	3.601	4.720

Sumber data: UPT BPPKB Kecamatan Prembun

Tabel : 3.11. Banyaknya Akseptor Keluarga Berencana Menurut Jenis Cara/Kontrasepsi Di Kecamatan Prembun Per Desa 2011

Desa	IUD	MOW	MOP	Kondom
(1)	(2)	(3)	(4)	(5)
001 Tersobo	35	23	5	10
002 Prembun	27	23	7	-
003 Kabekelan	13	20	-	2
004 Tunggalroso	40	5	-	6
005 Kedungwaru	10	1	-	4
006 Bagung	14	18	3	2
007 Sidogede	3	18	1	6
008 Sembirkadipaten	6	11	-	1
009 Kedungbulus	-	6	3	6
010 Mulyosri	1	13	-	-
011 Pesuningan	13	30	3	2
012 Pecarikan	4	12	1	5
013 Kabuaran	14	14	3	6
Jumlah	180	194	26	50
Tahun 2010	135	231	20	48
Tahun 2009	113	263	24	15

Sumber data: UPT BPPKB Kecamatan Prembun

Tabel : 3.11. Lanjutan

Desa	Inplant	Suntik	Pil	Jumlah
(1)	(6)	(7)	(8)	(9)
001 Tersobo	18	257	98	446
002 Prembun	43	171	72	343
003 Kabekelan	14	144	41	234
004 Tunggalroso	24	151	51	277
005 Kedungwaru	40	73	9	137
006 Bagung	30	135	23	225
007 Sidogede	36	231	55	350
008 Sembirkadipaten	16	90	22	146
009 Kedungbulus	21	55	36	127
010 Mulyosri	21	108	47	190
011 Pesunungan	63	93	65	269
012 Pecarikan	21	52	30	125
013 Kabuaran	36	187	27	287
Jumlah	383	1.747	576	3.156
Tahun 2010	367	1.814	699	3.314
Tahun 2009	522	1.931	650	3.518

Sumber data: UPT BPPKB Kecamatan Prembun

Bab IV

S o s i a l

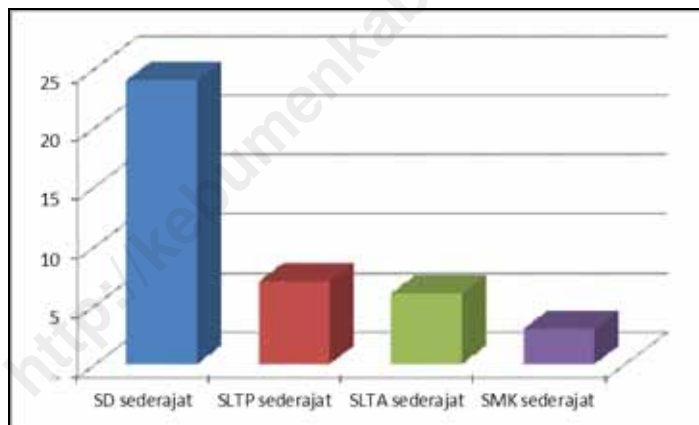
<http://kebumenkab.go.id>

BAB IV. SOSIAL

Pendidikan merupakan hal penting dalam rangka memajukan bangsa, utamanya untuk meningkatkan taraf hidup manusia Indonesia. Semakin tinggi pendidikan diharapkan meminimalkan pengangguran, karena dengan pendidikan manusia akan mempunyai pola pikir yang maju, kreatif dan inovatif untuk membuka peluang usaha

Pendidikan di Kecamatan Prembun sudah semakin maju, Penduduk di Kecamatan Prembun bisa memperoleh pendidikan tuntas dari pendidikan Taman Kanak – Kanak sampai dengan SLTA/ SMK. Minat belajar di Kecamatan Prembun sangat tinggi meskipun kecenderungan banyak diantaranya lebih memilih pendidikan di kota yang lebih maju dan bertaraf internasional.

Grafik 4.1 Banyaknya Sekolah menurut Jenjang Pendidikan di Kecamatan Prembun 2011



Untuk mencukupi kebutuhan kesehatan masyarakat harus disertai dengan sarana prasarana serta tenaga medis yang memadai. Di Kecamatan Prembun sampai dengan 2011 untuk sarana prasarana sudah diutamakan, namun untuk tenaga medis masih sangat diperlukan

Perkembangan kesejahteraan di Kecamatan sudah meningkat, pada 2011. Keluarga Prasejahtera, Sejahtera I, Sejahtera II, dan Sejahtera III sudah meningkat 14 %, sedangkan untuk Sejahtera III Plun meningkat 13 %.

Banyaknya penyandang cacat tunarungu mengalami kenaikan 96% sedangkan untuk penyandang cacat tunarungu + wicara menurun 65%..

<http://kebumenkab.bps.go.id>

Tabel : 4.1. Jumlah Taman Kanak-Kanak (TK), Murid Dan Guru Di Kecamatan Prembun Per Desa 2011

Desa	Skh	Murid			Guru		
		Laki-laki	Perempuan	Jmlh	Laki-laki	Perempuan	Jmlh
(1)	(2)	(3)	(4)	(5)	(6)	(7)	(8)
001 Tersobo	2	41	32	73	-	4	4
002 Prembun	1	11	7	18	-	4	4
003 Kabekelan	2	14	19	33	-	6	6
004 Tunggalroso	1	11	9	20	-	3	3
005 Kedungwaru	1	12	10	22	1	2	3
006 Bagung	1	10	16	26	-	2	2
007 Sidogede	1	10	16	26	1	1	2
008 Sembirkadipaten	1	7	6	13	1	2	3
009 Kedungbulus	1	5	8	13	-	2	2
010 Mulyosri	1	9	15	24	-	3	3
011 Pesuningan	1	6	6	12	-	2	2
012 Pecarikan	1	9	1	10	-	3	3
013 Kabuaran	1	14	6	20	-	3	3
Jumlah	15	159	151	310	3	37	40
Tahun 2010	18	184	202	386	2	51	53
Tahun 2009	18	404	52

Sumber data: Statistik Kecamatan Prembun

Tabel : 4.2. Jumlah Sekolah Dasar (SD), Murid Dan Guru Di Kecamatan Prembun Per Desa 2011

Desa	Skth	Murid			Guru		
		Laki-laki	Perempuan	Jmlh	Laki-laki	Perempuan	Jmlh
(1)	(2)	(3)	(4)	(5)	(6)	(7)	(8)
001 Tersobo	3	223	220	443	10	19	29
002 Prembun	4	269	268	537	18	27	45
003 Kabekelan	2	84	77	161	9	12	21
004 Tunggalroso	2	133	132	265	7	14	21
005 Kedungwaru	1	83	74	157	5	6	11
006 Bagung	1	78	69	147	4	8	12
007 Sidogede	2	203	134	337	10	21	31
008 Sembirkadipaten	1	64	70	134	4	5	9
009 Kedungbulus	1	70	56	126	3	7	10
010 Mulyosri	2	67	93	160	11	11	22
011 Pesuningan	2	89	99	188	11	11	22
012 Pecarikan	1	44	57	101	5	4	9
013 Kabuaran	1	116	92	208	7	11	18
Jumlah	23	1.523	1.441	2.964	104	156	260
Tahun 2010	23	1.585	1.509	3.094	124	156	280
Tahun 2009	23	3.362	254

Sumber data: Statistik Kecamatan Prembun

Tabel : 4.3. Jumlah Madrasah Ibtidaiyah (MI), Murid Dan Guru Di Kecamatan Prembun Per Desa 2011

Desa	Skth	Murid			Guru		
		Laki-laki	Perempuan	Jmlh	Laki-laki	Perempuan	Jmlh
(1)	(2)	(3)	(4)	(5)	(6)	(7)	(8)
001 Tersobo	-	-	-	-	-	-	-
002 Prembun	-	-	-	-	-	-	-
003 Kabekelan	-	-	-	-	-	-	-
004 Tunggalroso	-	-	-	-	-	-	-
005 Kedungwaru	-	-	-	-	-	-	-
006 Bagung	-	-	-	-	-	-	-
007 Sidogede	-	-	-	-	-	-	-
008 Sembirkadipaten	-	-	-	-	-	-	-
009 Kedungbulus	-	-	-	-	-	-	-
010 Mulyosri	-	-	-	-	-	-	-
011 Pesuningan	-	-	-	-	-	-	-
012 Pecarikan	-	-	-	-	-	-	-
013 Kabuaran	1	39	29	68	1	6	7
Jumlah	1	39	29	68	1	6	7
Tahun 2010	1	38	33	71	2	5	7
Tahun 2009	1	67	7

Sumber data: Statistik Kecamatan Prembun

Tabel : 4.4. Jumlah Sekolah Lanjutan Tingkat Pertama (SLTP), Murid Dan Guru Di Kecamatan Prembun Per Desa 2011

Desa	Skth	Murid			Guru		
		Laki-laki	Perempuan	Jmlh	Laki-laki	Perempuan	Jmlh
(1)	(2)	(3)	(4)	(5)	(6)	(7)	(8)
001 Tersobo	-	-	-	-	-	-	-
002 Prembun	2	539	546	1.085	34	37	71
003 Kabekelan	1	38	41	79	2	8	10
004 Tunggalroso	-	-	-	-	-	-	-
005 Kedungwaru	-	-	-	-	-	-	-
006 Bagung	-	-	-	-	-	-	-
007 Sidogede	1	62	35	97	6	9	15
008 Sembirkadipaten	-	-	-	-	-	-	-
009 Kedungbulus	-	-	-	-	-	-	-
010 Mulyosri	-	-	-	-	-	-	-
011 Pesuningan	-	-	-	-	-	-	-
012 Pecarikan	-	-	-	-	-	-	-
013 Kabuaran	1	257	252	509	18	20	38
Jumlah	5	896	874	1.770	60	74	134
Tahun 2010	5	1.933	138
Tahun 2009	6	2.095	167

Sumber data: Statistik Kecamatan Prembun

Tabel : 4.5. Jumlah Madrasah Tsanawiyah (MTs), Murid Dan Guru Di Kecamatan Prembun Per Desa 2011

Desa	Skth	Murid			Guru		
		Laki-laki	Perempuan	Jmlh	Laki-laki	Perempuan	Jmlh
(1)	(2)	(3)	(4)	(5)	(6)	(7)	(8)
001 Tersobo	-	-	-	-	-	-	-
002 Prembun	1	371	387	758	26	38	64
003 Kabekelan	-	-	-	-	-	-	-
004 Tunggalroso	-	-	-	-	-	-	-
005 Kedungwaru	-	-	-	-	-	-	-
006 Bagung	-	-	-	-	-	-	-
007 Sidogede	-	-	-	-	-	-	-
008 Sembirkadipaten	1	60	50	-	7	6	-
009 Kedungbulus	-	-	-	-	-	-	-
010 Mulyosri	-	-	-	-	-	-	-
011 Pesuningan	-	-	-	-	-	-	-
012 Pecarikan	-	-	-	-	-	-	-
013 Kabuaran	-	-	-	-	-	-	-
Jumlah	2	431	437	758	33	44	64
Tahun 2010	4	1.186	98
Tahun 2009	3	951	105

Sumber data: Statistik Kecamatan Prembun

Tabel : 4.6. Jumlah Sekolah Menengah Atas (SMA), Murid Dan Guru Di Kecamatan Prembun Per Desa 2011

Desa	Skth	Murid			Guru		
		Laki-laki	Perempuan	Jmlh	Laki-laki	Perempuan	Jmlh
(1)	(2)	(3)	(4)	(5)	(6)	(7)	(8)
001 Tersobo	-	-	-	-	-	-	-
002 Prembun	2	70	72	142	16	10	26
003 Kabekelan	2	10	16	26	8	12	20
004 Tungalroso	-	-	-	-	-	-	-
005 Kedungwaru	-	-	-	-	-	-	-
006 Bagung	-	-	-	-	-	-	-
007 Sidogede	2	508	1.174	1.682	52	44	96
008 Sembirkadipaten	-	-	-	-	-	-	-
009 Kedungbulus	-	-	-	-	-	-	-
010 Mulyosri	-	-	-	-	-	-	-
011 Pesuningan	-	-	-	-	-	-	-
012 Pecarikan	-	-	-	-	-	-	-
013 Kabuaran	-	-	-	-	-	-	-
Jumlah	6	588	1.262	1.850	76	66	142
Tahun 2010	4	947	69
Tahun 2009	4	964	81

Sumber data: Statistik Kecamatan Prembun

Tabel : 4.7. Jumlah Sekolah Menengah Kejuruan (SMK), Murid Dan Guru Di Kecamatan Prembun Per Desa 2011

Desa	Skth	Murid			Guru		
		Laki-laki	Perempuan	Jmlh	Laki-laki	Perempuan	Jmlh
(1)	(2)	(3)	(4)	(5)	(6)	(7)	(8)
001 Tersobo	1	1.102	25	1.127	35	11	46
002 Prembun	-	-	-	-	-	-	-
003 Kabekelan	1	51	-	51	9	2	11
004 Tungalroso	-	-	-	-	-	-	-
005 Kedungwaru	-	-	-	-	-	-	-
006 Bagung	-	-	-	-	-	-	-
007 Sidogede	1	28	595	623	20	16	36
008 Sembirkadipaten	-	-	-	-	-	-	-
009 Kedungbulus	-	-	-	-	-	-	-
010 Mulyosri	-	-	-	-	-	-	-
011 Pesuningan	-	-	-	-	-	-	-
012 Pecarikan	-	-	-	-	-	-	-
013 Kabuaran	-	-	-	-	-	-	-
Jumlah	3	1.181	620	1.801	64	29	93
Tahun 2010	3	1.954	93
Tahun 2009	3	2.003	79

Sumber data: Statistik Kecamatan Prembun

Tabel : 4.8. Keberadaan Fasilitas Pendidikan Non Formal Di Kecamatan Prembun Per Desa 2011

Desa	Bahasa asing	Komputer	Menjahit/ Tata busana
(1)	(2)	(3)	(4)
001 Tersobo	Tidak ada	Ada	Ada
002 Prembun	Tidak ada	Tidak ada	Tidak ada
003 Kabekelan	Tidak ada	Tidak ada	Tidak ada
004 Tunggalroso	Tidak ada	Tidak ada	Tidak ada
005 Kedungwaru	Tidak ada	Tidak ada	Tidak ada
006 Bagung	Tidak ada	Tidak ada	Tidak ada
007 Sidogede	Tidak ada	Tidak ada	Ada
008 Sembirkadipaten	Tidak ada	Ada	Ada
009 Kedungbulus	Tidak ada	Tidak ada	Tidak ada
010 Mulyosri	Tidak ada	Tidak ada	Tidak ada
011 Pesuningan	Tidak ada	Tidak ada	Tidak ada
012 Pecarikan	Tidak ada	Tidak ada	Ada
013 Kabuaran	Tidak ada	Tidak ada	Tidak ada

Sumber data: Statistik Kecamatan Prembun

Tabel : 4.7. Lanjutan

Desa	Kecantikan	Montir (Mobil/motor)	Elektronika
(1)	(5)	(6)	(7)
001 Tersobo	Tidak ada	Tidak ada	Tidak ada
002 Prembun	Tidak ada	Tidak ada	Tidak ada
003 Kabekelan	Tidak ada	Tidak ada	Tidak ada
004 Tunggalroso	Tidak ada	Tidak ada	Tidak ada
005 Kedungwaru	Tidak ada	Tidak ada	Tidak ada
006 Bagung	Tidak ada	Tidak ada	Tidak ada
007 Sidogede	Tidak ada	Tidak ada	Tidak ada
008 Sembirkadipaten	Ada	Ada	Ada
009 Kedungbulus	Tidak ada	Tidak ada	Tidak ada
010 Mulyosri	Tidak ada	Tidak ada	Tidak ada
011 Pesuningan	Tidak ada	Tidak ada	Tidak ada
012 Pecarikan	Tidak ada	Tidak ada	Tidak ada
013 Kabuaran	Tidak ada	Tidak ada	Tidak ada

Sumber data: Statistik Kecamatan Prembun

Tabel : 4.9. Keberadaan Sarana Dan Prasarana Pendidikan Lainnya Di Kecamatan Prembun Per Desa 2011

Desa	Kegiatan pemberantasan buta aksara (keaksaraan fungsional)	Kegiatan pendidikan paket A/B/C
(1)	(2)	(3)
001 Tersobo	Tidak ada	Tidak ada
002 Prembun	Tidak ada	Tidak ada
003 Kabekelan	Tidak ada	Tidak ada
004 Tunggalroso	Tidak ada	Tidak ada
005 Kedungwaru	Tidak ada	Tidak ada
006 Bagung	Tidak ada	Tidak ada
007 Sidogede	Tidak ada	Tidak ada
008 Sembirkadipaten	Tidak ada	Tidak ada
009 Kedungbulus	Tidak ada	Tidak ada
010 Mulyosri	Tidak ada	Tidak ada
011 Pesuningan	Tidak ada	Tidak ada
012 Pecarikan	Tidak ada	Tidak ada
013 Kabuaran	Tidak ada	Ada

Sumber data: Statistik Kecamatan Prembun

Tabel : 4.8. Lanjutan

Desa	Pos pendidikan anak usia dini (Pos PAUD)	Kelompok bermain (Playgroup)/TPA	Taman Bacaan Masyarakat
(1)	(4)	(5)	(6)
001 Tersobo	Ada	Tidak ada	Tidak ada
002 Prembun	Ada	Tidak ada	Tidak ada
003 Kabekelan	Ada	Tidak ada	Tidak ada
004 Tunggalroso	Ada	Tidak ada	Tidak ada
005 Kedungwaru	Ada	Tidak ada	Tidak ada
006 Bagung	Ada	Tidak ada	Tidak ada
007 Sidogede	Ada	Tidak ada	Tidak ada
008 Sembirkadipaten	Ada	Tidak ada	Tidak ada
009 Kedungbulus	Ada	Tidak ada	Tidak ada
010 Mulyosri	Ada	Tidak ada	Tidak ada
011 Pesunungan	Ada	Tidak ada	Tidak ada
012 Pecarikan	Ada	Ada	Tidak ada
013 Kabuaran	Ada	Ada	Ada

Sumber data: Statistik Kecamatan Prembun

Tabel : 4.10. Banyaknya Sarana Dan Prasarana Kesehatan Di Kecamatan Prembun Per Desa 2011

Desa	Rumah sakit	Rumah sakit bersalin	Poliklinik	Puskes-mas
(1)	(2)	(3)	(4)	(5)
001 Tersobo	-	1	1	-
002 Prembun	-	-	-	1
003 Kabekelan	-	-	-	-
004 Tunggalroso	-	-	-	-
005 Kedungwaru	-	-	-	-
006 Bagung	-	-	-	-
007 Sidogede	-	-	1	-
008 Sembirkadipaten	-	-	-	-
009 Kedungbulus	-	-	-	-
010 Mulyosri	-	-	-	-
011 Pesuningan	-	-	-	-
012 Pecarikan	-	-	1	-
013 Kabuaran	-	-	-	-
Jumlah	-	1	3	1
Tahun 2010	-	-	-	1
Tahun 2009	-	-	-	1

Sumber data: Statistik Kecamatan Prembun

Tabel : 4.9. Lanjutan

Desa	Puskes-mas pembantu	Tempat praktek dokter	Tempat praktek bidan	Poskes-des
(1)	(6)	(7)	(8)	(9)
001 Tersobo	1	4	2	2
002 Prembun	-	4	1	-
003 Kabekelan	-	2	1	1
004 Tunggalroso	-	-	1	-
005 Kedungwaru	-	-	1	-
006 Bagung	-	-	2	-
007 Sidogede	-	-	-	-
008 Sembirkadipaten	-	-	-	-
009 Kedungbulus	-	-	-	-
010 Mulyosri	-	-	-	-
011 Pesuningan	-	-	-	-
012 Pecarikan	1	-	1	-
013 Kabuaran	1	-	3	-
Jumlah	3	10	12	3
Tahun 2010	1	7	7	12
Tahun 2009	1

Sumber data: Statistik Kecamatan Prembun

Tabel : 4.9. Lanjutan

Desa	Polindes	Posyandu	Apotik	Toko khusus obat/ jamu
(1)	(10)	(11)	(12)	(13)
001 Tersobo	-	7	-	-
002 Prembun	1	10	2	1
003 Kabekelan	-	7	1	-
004 Tunggalroso	1	6	-	-
005 Kedungwaru	1	5	-	-
006 Bagung	1	7	-	-
007 Sidogede	1	7	-	-
008 Sembirkadipaten	1	5	-	-
009 Kedungbulus	1	5	-	-
010 Mulyosri	1	4	-	1
011 Pesuningan	1	7	-	-
012 Pecarikan	1	4	-	-
013 Kabuaran	1	6	-	-
Jumlah	11	80	3	2
Tahun 2010	1	75	2	-
Tahun 2009	-	69

Sumber data: Statistik Kecamatan Prembun

Tabel : 4.11. Banyaknya Tenaga Kesehatan Di Kecamatan Prembun Per Desa 2011

Desa	Dokter pria	Dokter wanita	Dokter gigi
(1)	(2)	(3)	(4)
001 Tersobo	2	2	1
002 Prembun	1	-	-
003 Kabekelan	-	-	1
004 Tunggalroso	-	-	-
005 Kedungwaru	1	-	-
006 Bagung	-	-	-
007 Sidogede	-	-	-
008 Sembirkadipaten	-	-	-
009 Kedungbulus	-	-	-
010 Mulyosri	-	-	-
011 Pesuningan	-	-	-
012 Pecarikan	-	-	-
013 Kabuaran	-	-	-
Jumlah	4	2	2
Tahun 2010
Tahun 2009

Sumber data: Statistik Kecamatan Prembun

Tabel : 4.10. Lanjutan

Desa	Bidan	Tenaga kesehatan lainnya	Dukun bayi
(1)	(5)	(6)	(7)
001 Tersobo	2	12	1
002 Prembun	1	-	4
003 Kabekelan	2	1	-
004 Tunggalroso	1	2	2
005 Kedungwaru	1	-	1
006 Bagung	3	4	-
007 Sidogede	1	-	1
008 Sembirkadipaten	1	-	-
009 Kedungbulus	-	2	-
010 Mulyosri	1	-	2
011 Pesunungan	1	-	-
012 Pecarikan	1	1	1
013 Kabuaran	3	1	2
Jumlah	18	23	14
Tahun 2010	16	13	10
Tahun 2009	16	13	10

Sumber data: Statistik Kecamatan Prembun

Tabel : 4.12. Pentahapan Keluarga Sejahtera Di Kecamatan Prembun Per Desa 2011

Desa	Jumlah keluarga	Pra Sejahtera	Sejahtera I
(1)	(2)	(3)	(4)
001 Tersobo	701	57	51
002 Prembun	1.307	145	55
003 Kabekelan	861	210	148
004 Tunggalroso	741	326	143
005 Kedungwaru	342	102	36
006 Bagung	608	248	108
007 Sidogede	913	507	80
008 Sembirkadipaten	397	131	26
009 Kedungbulus	327	144	125
010 Mulyosri	524	237	37
011 Pesuningan	628	48	48
012 Pecarikan	251	50	24
013 Kabuaran	827	283	39
Jumlah	8.427	2.488	920
Tahun 2010	7.394	2.183	807
Tahun 2009	7.513	2.218	820

Sumber data: UPT BPPKB Kecamatan Prembun

Tabel : 4.11. Lanjutan

Desa	Sejahtera II	Sejahtera III	Sejahtera III Plus
(1)	(5)	(6)	(7)
001 Tersobo	28	565	-
002 Prembun	363	736	8
003 Kabekelan	188	298	17
004 Tunggalroso	124	146	2
005 Kedungwaru	28	177	(1)
006 Bagung	109	129	14
007 Sidogede	105	214	7
008 Sembirkadipaten	26	213	1
009 Kedungbulus	47	11	-
010 Mulyosri	39	203	8
011 Pesuningan	218	251	63
012 Pecarikan	6	171	-
013 Kabuaran	57	447	1
Jumlah	1.338	3.561	120
Tahun 2010	1.174	3.124	106
Tahun 2009	1.193	3.175	107

Sumber data: UPT BPPKB Kecamatan Prembun

Tabel : 4.13. Banyaknya Penyandang Cacat Di Kecamatan Prembun Per Desa 2011

Desa	Tunanetra	Tunarungu	Tunawicara
(1)	(2)	(3)	(4)
001 Tersobo	-	6	4
002 Prembun	2	1	1
003 Kabekelan	2	12	-
004 Tungalroso	4	5	6
005 Kedungwaru	1	-	-
006 Bagung	2	3	2
007 Sidogede	8	2	1
008 Sembirkadipaten	-	-	-
009 Kedungbulus	1	-	4
010 Mulyosri	1	1	4
011 Pesuningan	1	-	5
012 Pecarikan	1	8	5
013 Kabuaran	4	7	5
Jumlah	27	45	37
Tahun 2010	27	23	25
Tahun 2009	22	19	29

Sumber data: Statistik Kecamatan Prembun

Tabel : 4.12. Lanjutan

Desa	Tunarungu-wicara	Tunadaksa	Tunagrahita
(1)	(5)	(6)	(7)
001 Tersobo	4	4	8
002 Prembun	-	5	6
003 Kabekelan	2	3	1
004 Tunggalroso	-	2	20
005 Kedungwaru	-	1	2
006 Bagung	-	-	6
007 Sidogede	1	12	7
008 Sembirkadipaten	-	1	4
009 Kedungbulus	-	2	1
010 Mulyosri	1	4	-
011 Pesuningan	-	2	11
012 Pecarikan	5	8	4
013 Kabuaran	-	-	19
Jumlah	13	44	89
Tahun 2010	37	42	67
Tahun 2009	2

Sumber data: Statistik Kecamatan Prembun

Tabel : 4.12. Lanjutan

Desa	Tunalaras	Cacat eks sakit kusta	Cacat ganda
(1)	(8)	(9)	(10)
001 Tersobo	4	-	-
002 Prembun	-	-	-
003 Kabekelan	3	-	-
004 Tunggalroso	3	-	-
005 Kedungwaru	1	-	-
006 Bagung	2	-	-
007 Sidogede	12	-	-
008 Sembirkadipaten	-	-	-
009 Kedungbulus	2	-	-
010 Mulyosri	-	-	-
011 Pesuningan	6	-	-
012 Pecarikan	5	3	6
013 Kabuaran	-	-	-
Jumlah	38	3	6
Tahun 2010	37	...	29
Tahun 2009

Sumber data: Statistik Kecamatan Prembun

Tabel : 4.14. Banyaknya Tempat Ibadah Menurut Jenisnya Di Kecamatan Prembun Per Desa 2011

Desa	Masjid	Surau/ langgar	Gereja kristen	Gereja katolik
(1)	(2)	(3)	(4)	(5)
001 Tersobo	5	9	-	-
002 Prembun	6	8	-	1
003 Kabekelan	2	7	1	1
004 Tunggalroso	3	3	-	-
005 Kedungwaru	1	6	-	-
006 Bagung	1	7	-	-
007 Sidogede	6	9	-	-
008 Sembirkadipaten	2	3	-	-
009 Kedungbulus	2	4	-	-
010 Mulyosri	4	11	-	-
011 Pesuningan	4	4	-	-
012 Pecarikan	1	8	-	-
013 Kabuaran	4	11	-	-
Jumlah	41	90	1	2
Tahun 2010	40	90	1	2
Tahun 2009	34	77	1	2

Sumber data: Statistik Kecamatan Prembun

Tabel : 4.13. Lanjutan

Desa	Kapela	Pura	Vihara	Kelenteng
(1)	(6)	(7)	(8)	(9)
001 Tersobo	-	-	-	-
002 Prembun	-	-	-	-
003 Kabekelan	-	-	-	-
004 Tunggalroso	-	-	-	-
005 Kedungwaru	-	-	-	-
006 Bagung	-	-	-	-
007 Sidogede	-	-	-	-
008 Sembirkadipaten	-	-	-	-
009 Kedungbulus	-	-	-	-
010 Mulyosri	-	-	-	-
011 Pesuningan	-	-	-	-
012 Pecarikan	-	-	-	-
013 Kabuaran	-	-	-	-
Jumlah	-	-	-	-
Tahun 2010	-	-	-	-
Tahun 2009	-	-	-	-

Sumber data: Statistik Kecamatan Prembun

Tabel : 4.15. Banyaknya Kejadian Dalam Perkawinan Di Kecamatan Prembun Per Desa 2011

Desa	Nikah	Talak	Cerai	Rujuk
(1)	(2)	(3)	(4)	(5)
001 Tersobo	25	4	1	-
002 Prembun	96	-	2	-
003 Kabekelan	35	-	2	-
004 Tunggalroso	16	-	3	-
005 Kedungwaru	10	-	2	-
006 Bagung	47	-	1	-
007 Sidogede	21	4	-	-
008 Sembirkadipaten	-	-	-	-
009 Kedungbulus	7	1	-	-
010 Mulyosri	48	-	-	-
011 Pesuningan	23	-	2	-
012 Pecarikan	-	-	-	-
013 Kabuaran	37	-	4	-
Jumlah	365	9	17	-
Tahun 2010	323	4	4	-
Tahun 2009

Sumber data: Statistik Kecamatan Prembun

Tabel : 4.16. Banyaknya Lapangan/Arena Olah Raga Menurut Jenisnya Di Kecamatan Prembun Per Desa 2011

Desa	Sepak bola	Bola voli	Bulu tangkis	Bola basket
(1)	(2)	(3)	(4)	(5)
001 Tersobo	-	1	1	-
002 Prembun	1	-	1	-
003 Kabekelan	-	1	1	-
004 Tunggalroso	1	-	1	-
005 Kedungwaru	1	-	2	-
006 Bagung	-	-	1	-
007 Sidogede	1	-	6	-
008 Sembirkadipaten	1	1	1	1
009 Kedungbulus	1	1	-	-
010 Mulyosri	1	1	4	-
011 Pesuningan	2	2	3	-
012 Pecarikan	1	1	1	-
013 Kabuaran	2	1	5	1
Jumlah	12	9	27	2
Tahun 2010	6	20	15	...
Tahun 2009	6	20	15	...

Sumber data: Statistik Kecamatan Prembun

Tabel : 4.15. Lanjutan

Desa	Tenis lapangan	Futsal	Renang	Bilyard
(1)	(6)	(7)	(8)	(9)
001 Tersobo	-	-	-	-
002 Prembun	4	-	-	-
003 Kabekelan	-	-	-	-
004 Tunggalroso	-	-	-	-
005 Kedungwaru	-	-	-	-
006 Bagung	-	-	-	-
007 Sidogede	-	-	-	-
008 Sembirkadipaten	1	-	-	-
009 Kedungbulus	1	-	-	-
010 Mulyosri	-	-	-	-
011 Pesuningan	-	-	-	-
012 Pecarikan	-	-	-	-
013 Kabuaran	1	-	-	-
Jumlah	7	-	-	-
Tahun 2010
Tahun 2009

Sumber data: Statistik Kecamatan Prembun

Tabel : 4.17 Banyaknya Kelompok Kegiatan Olah Raga Menurut Jenisnya Di Kecamatan Prembun Per Desa 2011

Desa	Sepak bola	Bola voli	Bulu tangkis	Bola basket	Tenis lapangan
(1)	(2)	(3)	(4)	(5)	(6)
001 Tersobo	4	3	1	-	-
002 Prembun	2	-	1	-	-
003 Kabekelan	3	1	2	-	-
004 Tungalroso	-	-	-	-	-
005 Kedungwaru	2	-	2	-	-
006 Bagung	1	1	1	-	-
007 Sidogede	-	-	2	-	-
008 Sembirkadipaten	-	-	-	-	-
009 Kedungbulus	1	1	-	-	-
010 Mulyosri	2	2	4	-	-
011 Pesuningan	2	2	3	-	-
012 Pecarikan	-	1	1	-	-
013 Kabuaran	1	-	1	-	-
Jumlah	18	11	18	-	-
Tahun 2010	6	24	17
Tahun 2009	6	24	17

Sumber data: Statistik Kecamatan Prembun

Tabel : 4.16. Lanjutan

Desa	Futsal	Renang	Tenis meja	Bela diri	Bilyard
(1)	(7)	(8)	(9)	(10)	(11)
001 Tersobo	-	-	-	1	1
002 Prembun	-	-	1	1	-
003 Kabekelan	-	-	3	-	-
004 Tungalroso	-	-	-	-	-
005 Kedungwaru	-	-	-	-	-
006 Bagung	-	-	-	-	-
007 Sidogede	-	-	-	-	-
008 Sembirkadipaten	-	-	-	-	-
009 Kedungbulus	-	-	1	-	-
010 Mulyosri	-	-	3	-	-
011 Pesunungan	-	-	-	-	-
012 Pecarikan	-	-	1	-	-
013 Kabuaran	-	-	-	-	-
Jumlah	-	-	9	2	1
Tahun 2010	19	7	-
Tahun 2009	19	7	-

Sumber data: Statistik Kecamatan Prembun

Bab V

Pertanian

<http://kebumenkab.go.id>

BAB V.

PERTANIAN

Salah satu dari mata pencaharian penduduk di Kecamatan Prembun adalah bertani, selain juta bertani penduduk juga mengusahakan beberapa jenis ternak untuk dipelihara. Dari sektor pertanian jenis tanaman yang diusahakan petani di Kecamatan Prembun meliputi tanaman pangan meliputi padi, jagung, kedelai, kacang tanah, kacang hijau, ubi jalar, sayur – sayuran, buah buahan tanaman hias dan tanaman obat. Berdasarkan data, penduduk paling banyak mengusahakan banyak jenis tanaman ada di Desa Somagede, untuk jenis tanaman padi penduduk yang bercocok tanam mencapai 2.064 orang

Pada sektor peternakan jenis hewan ternak yang banyak dibudidayakan adalah sapi potong, kambing, ayam potong dan itik. Penduduk banyak yang membudidayakan hewan ternak tersebut dikarenakan tuntutan kebutuhan masyarakat yang meningkat.

Sektor perikanan di Kecamatan Prembun tidak begitu diminati oleh penduduk setempat hanya sebagian kecil yang membudidayakan lele dan gurami. Sedangkan untuk jenis tanaman kehutanan yang ada di Kecamatan Prembun meliputi jati, mahoni, akasia dan albasia.

Sarana peralatan dan perlengkapan pertanian merupakan factor penting yang harus selalu didukung untuk memperoleh hasil pertanian yang baik. Sarana pertanian meliputi traktor, penggilingan padi sudah digunakan akan tetapi jumlah masih sangat terbatas, sedangkan untuk lumbung padi tidak semua desa memiliki namun untuk pemanfaatannya masih kurang baik.

Tabel : 5.1. Banyaknya Penduduk Yang Mengusahakan Tanaman Pangan Menurut Jenis Komoditas Di Kecamatan Prembun Per Desa 2011

Desa	Padi		Jagung	
	Ada/tidak	Penduduk yang mengusahakan	Ada/tidak	Penduduk yang mengusahakan
(1)	(2)	(3)	(4)	(5)
001 Tersobo	Ada	477	Tidak ada	-
002 Prembun	Ada	1.412	Ada	15
003 Kabekelan	Ada	808	Tidak ada	-
004 Tunggalroso	Ada	1.626	Tidak ada	-
005 Kedungwaru	Ada	227	Tidak ada	-
006 Bagung	Ada	315	Tidak ada	-
007 Sidogede	Ada	2.064	Ada	423
008 Sembirkadipaten	Ada	861	Ada	300
009 Kedungbulus	Ada	478	Ada	73
010 Mulyosri	Ada	900	Ada	50
011 Pesunungan	Ada	935	Tidak ada	-
012 Pecarikan	Ada	235	Ada	40
013 Kabuaran	Ada	919	Ada	100
Jumlah		11.257		1.001
Tahun 2010	
Tahun 2009	

Sumber data: Statistik Kecamatan Prembun

Tabel : 5.1. Lanjutan

Desa	Kedelai		Kacang tanah	
	Ada/tidak	Penduduk yang mengusahakan	Ada/tidak	Penduduk yang mengusahakan
(1)	(6)	(7)	(8)	(9)
001 Tersobo	Tidak ada	-	Tidak ada	-
002 Prembun	Ada	200	Tidak ada	-
003 Kabekelan	Ada	343	Tidak ada	-
004 Tunggalroso	Ada	217	Tidak ada	-
005 Kedungwaru	Tidak ada	-	Tidak ada	-
006 Bagung	Tidak ada	-	Tidak ada	-
007 Sidogede	Ada	89	Ada	370
008 Sembirkadipaten	Ada	300	Ada	101
009 Kedungbulus	Ada	30	Ada	47
010 Mulyosri	Tidak ada	-	Ada	10
011 Pesuningan	Tidak ada	-	Tidak ada	-
012 Pecarikan	Ada	160	Ada	56
013 Kabuaran	Ada	25	Ada	40
Jumlah		1.364		624
Tahun 2010	
Tahun 2009	

Sumber data: Statistik Kecamatan Prembun

Tabel : 5.1. Lanjutan

Desa	Kacang hijau		Ubi kayu/Ubi jalar	
	Ada/tidak	Penduduk yang mengusahakan	Ada/tidak	Penduduk yang mengusahakan
(1)	(10)	(11)	(12)	(13)
001 Tersobo	Tidak ada	-	Tidak ada	-
002 Prembun	Ada	25	Ada	20
003 Kabekelan	Ada	132	Tidak ada	-
004 Tunggalroso	Tidak ada	-	Ada	24
005 Kedungwaru	Tidak ada	-	Tidak ada	-
006 Bagung	Tidak ada	-	Tidak ada	-
007 Sidogede	Ada	100	Ada	200
008 Sembirkadipaten	Ada	80	Ada	18
009 Kedungbulus	Ada	48	Ada	32
010 Mulyosri	Tidak ada	-	Ada	100
011 Pesuningan	Tidak ada	-	Tidak ada	-
012 Pecarikan	Ada	45	Ada	71
013 Kabuaran	Ada	35	Ada	250
Jumlah		465		715
Tahun 2010	
Tahun 2009	

Sumber data: Statistik Kecamatan Prembun

Tabel : 5.2. Banyaknya Penduduk Yang Mengusahakan Tanaman Pangan Menurut Jenis Komoditas Di Kecamatan Prembun Per Desa 2011

Desa	Buah-buahan		Sayur-sayuran	
	Ada/tidak	Penduduk yang mengusahakan	Ada/tidak	Penduduk yang mengusahakan
(1)	(2)	(3)	(4)	(5)
001 Tersobo	Tidak ada	-	Tidak ada	-
002 Prembun	Ada	15	Ada	20
003 Kabekelan	Tidak ada	-	Ada	5
004 Tunggalroso	Ada	10	Ada	25
005 Kedungwaru	Tidak ada	-	Tidak ada	-
006 Bagung	Tidak ada	-	Ada	7
007 Sidogede	Ada	600	Ada	70
008 Sembirkadipaten	Ada	150	Ada	60
009 Kedungbulus	Ada	298	Ada	29
010 Mulyosri	Ada	55	Ada	5
011 Pesuningan	Tidak ada	-	Tidak ada	-
012 Pecarikan	Ada	10	Ada	80
013 Kabuaran	Ada	20	Ada	240
Jumlah		1.158		541
Tahun 2010	
Tahun 2009	

Sumber data: Statistik Kecamatan Prembun

Tabel : 5.2. Lanjutan

Desa	Tanaman hias		Tanaman obat	
	Ada/tidak	Penduduk yang mengusahakan	Ada/tidak	Penduduk yang mengusahakan
(1)	(6)	(7)	(8)	(9)
001 Tersobo	Tidak ada	-	Tidak ada	-
002 Prembun	Tidak ada	-	Tidak ada	-
003 Kabekelan	Tidak ada	-	Tidak ada	-
004 Tunggalroso	Tidak ada	-	Tidak ada	-
005 Kedungwaru	Tidak ada	-	Tidak ada	-
006 Bagung	Tidak ada	-	Tidak ada	-
007 Sidogede	Tidak ada	-	Tidak ada	-
008 Sembirkadipaten	Ada	1	Ada	397
009 Kedungbulus	Tidak ada	-	Tidak ada	-
010 Mulyosri	Tidak ada	-	Tidak ada	-
011 Pesuningan	Tidak ada	-	Tidak ada	-
012 Pecarikan	Tidak ada	-	Tidak ada	-
013 Kabuaran	Tidak ada	-	Tidak ada	-
Jumlah		1		397
Tahun 2010	
Tahun 2009	

Sumber data: Statistik Kecamatan Prembun

Tabel : 5.3. Banyaknya Pemelihara Ternak/Unggas Menurut Jenis Ternak/Unggas Di Kecamatan Prembun Per Desa 2011

Desa	Sapi perah		Sapi potong	
	Populasi	Pemelihara	Populasi	Pemelihara
(1)	(2)	(3)	(4)	(5)
001 Tersobo	-	-	29	16
002 Prembun	-	-	112	58
003 Kabekelan	-	-	-	-
004 Tunggalroso	-	-	45	29
005 Kedungwaru	-	-	11	7
006 Bagung	-	-	41	10
007 Sidogede	-	-	108	75
008 Sembirkadipaten	-	-	50	40
009 Kedungbulus	-	-	35	27
010 Mulyosri	-	-	79	70
011 Pesuningan	-	-	197	87
012 Pecarikan	-	-	28	28
013 Kabuaran	-	-	219	216
Jumlah	-	-	954	663
Tahun 2010	-	-	1.196	...
Tahun 2009	-	-	603	...

Sumber data: Statistik Kecamatan Prembun

Tabel : 5.3. Lanjutan

Desa	Kerbau		Kuda	
	Populasi	Pemelihara	Populasi	Pemelihara
(1)	(6)	(7)	(8)	(9)
001 Tersobo	-	-	-	-
002 Prembun	2	1	-	-
003 Kabekelan	-	-	-	-
004 Tunggalroso	-	-	-	-
005 Kedungwaru	-	-	-	-
006 Bagung	-	-	-	-
007 Sidogede	-	-	-	-
008 Sembirkadipaten	-	-	-	-
009 Kedungbulus	2	1	-	-
010 Mulyosri	-	-	17	16
011 Pesuningan	-	-	3	3
012 Pecarikan	-	-	-	-
013 Kabuaran	-	-	-	-
Jumlah	4	2	20	19
Tahun 2010	3
Tahun 2009	58	...	27	...

Sumber data: Statistik Kecamatan Prembun

Tabel : 5.3. Lanjutan

Desa	Kambing		Domba	
	Populasi	Pemelihara	Populasi	Pemelihara
(1)	(10)	(11)	(12)	(13)
001 Tersobo	53	14	-	-
002 Prembun	31	16	5	1
003 Kabekelan	40	12	-	-
004 Tunggalroso	113	45	-	-
005 Kedungwaru	54	7	68	6
006 Bagung	43	9	-	-
007 Sidogede	186	99	-	-
008 Sembirkadipaten	300	150	-	-
009 Kedungbulus	67	49	-	-
010 Mulyosri	95	80	-	-
011 Pesuningan	215	70	-	-
012 Pecarikan	76	30	-	-
013 Kabuaran	250	230	-	-
Jumlah	1.523	811	73	7
Tahun 2010	1.896
Tahun 2009	1.737	...	403	...

Sumber data: Statistik Kecamatan Prembun

Tabel : 5.3. Lanjutan

Desa	Babi		Ayam ras petelur	
	Populasi	Pemelihara	Populasi	Pemelihara
(1)	(14)	(15)	(16)	(17)
001 Tersobo	-	-	-	-
002 Prembun	5	1	-	-
003 Kabekelan	-	-	-	-
004 Tunggalroso	-	-	-	-
005 Kedungwaru	-	-	-	-
006 Bagung	-	-	-	-
007 Sidogede	-	-	-	-
008 Sembirkadipaten	-	-	-	-
009 Kedungbulus	-	-	-	-
010 Mulyosri	-	-	-	-
011 Pesuningan	-	-	-	-
012 Pecarikan	-	-	-	-
013 Kabuaran	-	-	-	-
Jumlah	5	1	-	-
Tahun 2010
Tahun 2009	5.000	...

Sumber data: Statistik Kecamatan Prembun

Tabel : 5.3. Lanjutan

Desa	Ayam ras pedaging		Ayam sayur	
	Populasi	Pemelihara	Populasi	Pemelihara
(1)	(18)	(19)	(20)	(21)
001 Tersobo	-	-	-	-
002 Prembun	-	-	1.115	530
003 Kabekelan	-	-	400	212
004 Tunggalroso	-	-	-	-
005 Kedungwaru	-	-	1.200	270
006 Bagung	-	-	2.347	325
007 Sidogede	-	-	2.595	446
008 Sembirkadipaten	-	-	4.000	397
009 Kedungbulus	-	-	2.089	327
010 Mulyosri	-	-	3.000	400
011 Pesuningan	-	-	-	-
012 Pecarikan	-	-	1.200	180
013 Kabuaran	4.000	2	-	-
Jumlah	4.000	2	17.946	3.087
Tahun 2010
Tahun 2009	31.167

Sumber data: Statistik Kecamatan Prembun

Tabel : 5.3. Lanjutan

Desa	Itik		Burung puyuh	
	Populasi	Pemelihara	Populasi	Pemelihara
(1)	(22)	(23)	(24)	(25)
001 Tersobo	455	12	-	-
002 Prembun	215	27	-	-
003 Kabekelan	127	24	-	-
004 Tunggalroso	1.123	60	500	2
005 Kedungwaru	450	110	-	-
006 Bagung	417	16	500	1
007 Sidogede	145	17	-	-
008 Sembirkadipaten	100	5	-	-
009 Kedungbulus	147	49	-	-
010 Mulyosri	385	20	-	-
011 Pesuningan	500	50	-	-
012 Pecarikan	400	180	-	-
013 Kabuaran	200	5	-	-
Jumlah	4.664	575	1.000	3
Tahun 2010	4.209	563	1.000	...
Tahun 2009	8.658	1.111	2.000	...

Sumber data: Statistik Kecamatan Prembun

Tabel : 5.3. Lanjutan

Desa	Angsa		Itik manila	
	Populasi	Pemelihara	Populasi	Pemelihara
(1)	(26)	(27)	(28)	(29)
001 Tersobo	25	6	-	-
002 Prembun	-	-	215	27
003 Kabekelan	-	-	-	-
004 Tunggalroso	-	-	-	-
005 Kedungwaru	8	2	-	-
006 Bagung	-	-	-	-
007 Sidogede	-	-	267	33
008 Sembirkadipaten	-	-	-	-
009 Kedungbulus	-	-	-	-
010 Mulyosri	2	1	-	-
011 Pesuningan	20	10	-	-
012 Pecarikan	-	-	-	-
013 Kabuaran	10	2	-	-
Jumlah	65	21	482	60
Tahun 2010
Tahun 2009

Sumber data: Statistik Kecamatan Prembun

Tabel : 5.4. Banyaknya Pembudidaya Ikan Dan Jenis Ikan Yang Dibudidayakan Menurut Tempat Pembudidayaan Di Kecamatan Prembun Per Desa 2011

Desa	Empang/kolam/tebat	
	Pemelihara	Jenis ikan yang dibudidayakan
(1)	(4)	(5)
001 Tersobo	10	Lele, Gurami
002 Prembun	-	-
003 Kabekelan	-	Lele, Gurami
004 Tungalroso	-	-
005 Kedungwaru	2	Gurami
006 Bagung	3	Lele, Gurami
007 Sidogede	-	-
008 Sembirkadipaten	2	Lele, Gurami
009 Kedungbulus	-	-
010 Mulyosri	-	-
011 Pesuningan	5	Lele, Gurami
012 Pecarikan	-	Lele
013 Kabuaran	5	Lele, Gurami, Nila
Jumlah	27	
Tahun 2010	...	
Tahun 2009	...	

Sumber data: Statistik Kecamatan Prembun

Tabel : 5.4. Lanjutan

Desa	Sawah/Mina padi	
	Pemeliharaan	Jenis ikan yang dibudidayakan
(1)	(6)	(7)
001 Tersobo	-	-
002 Prembun	-	-
003 Kabekelan	-	-
004 Tungalroso	-	-
005 Kedungwaru	-	-
006 Bagung	-	-
007 Sidogede	-	-
008 Sembirkadipaten	1	Nila
009 Kedungbulus	-	-
010 Mulyosri	-	-
011 Pesuningan	-	-
012 Pecarikan	-	-
013 Kabuaran	-	-
Jumlah	1	
Tahun 2010	...	
Tahun 2009	...	

Sumber data: Statistik Kecamatan Prembun

Tabel : 5.5. Banyaknya Tanaman Kehutanan Menurut Jenisnya Di Kecamatan Prembun Per Desa 2011

Desa	Jati	Mahoni	Akasia	Albasia	Rimba lain
(1)	(2)	(3)	(4)	(5)	(6)
001 Tersobo	-	-	-	2.000	-
002 Prembun	12	15	12	26	-
003 Kabekelan	-	-	-	-	-
004 Tunggalroso	-	-	-	6.500	12.000
005 Kedungwaru	400	600	100	1.000	-
006 Bagung	78	-	-	-	-
007 Sidogede	1.250	700	200	8.000	5.000
008 Sembirkadipaten	10.000	11.000	8.000	21.000	-
009 Kedungbulus	507	-	789	519	-
010 Mulyosri	1.200	2.500	1.000	2.000	3.000
011 Pesuningan	-	-	-	-	-
012 Pecarikan	881	800	700	1.200	-
013 Kabuaran	530	160	20	780	1.200
Jumlah	14.858	15.775	10.821	43.025	21.200
Tahun 2010
Tahun 2009

Sumber data: Statistik Kecamatan Prembun

Tabel : 5.6. Banyaknya Kios Sarana Produksi Pertanian (Saprotan) Menurut Kepemilikannya Di Kecamatan Prembun Per Desa 2011

Desa	Milik KUD	Non KUD
(1)	(2)	(3)
001 Tersobo	-	-
002 Prembun	-	1
003 Kabekelan	-	1
004 Tunggalroso	-	2
005 Kedungwaru	-	-
006 Bagung	-	-
007 Sidogede	-	-
008 Sembirkadipaten	-	-
009 Kedungbulus	-	-
010 Mulyosri	-	-
011 Pesuningan	-	5
012 Pecarikan	-	-
013 Kabuaran	-	-
Jumlah	-	9
Tahun 2010
Tahun 2009

Sumber data: Statistik Kecamatan Prembun

Tabel : 5.7. Banyaknya Alat Pertanian Menurut Jenisnya Di Kecamatan Prembun Per Desa 2011

Desa	Traktor	Penggiling-an padi tetap	Penggiling-an padi keiling	Lumbung padi
(1)	(2)	(3)	(4)	(5)
001 Tersobo	4	3	-	1
002 Prembun	9	3	-	5
003 Kabekelan	5	3	-	1
004 Tunggalroso	11	4	-	-
005 Kedungwaru	3	3	-	-
006 Bagung	5	2	1	1
007 Sidogede	2	2	-	-
008 Sembirkadipaten	2	2	-	5
009 Kedungbulus	2	1	1	-
010 Mulyosri	3	2	-	-
011 Pesuningan	3	3	-	10
012 Pecarikan	7	2	-	1
013 Kabuaran	3	4	-	-
Jumlah	59	34	2	24
Tahun 2010
Tahun 2009

Sumber data: Statistik Kecamatan Prembun

Bab VI

Industri, Perhubungan dan Komunikasi

<http://kebudayankahangs.go.id>

BAB VI.

INDUSTRI, PERHUBUNGAN DAN KOMUNIKASI

Perkembangan kemajuan dan teknologi menuntut kita untuk tanggap dalam menyikapi dan memanfaatkan karena dampak perkembangan teknologi memberikan pengaruh kesemua aspek kehidupan. Sektor industri di Kecamatan Prembun sampai dengan 2011 tidak mengalami peningkatan. Jenis dan tenaga kerja masih sedikit dan tidak semua wilayah di Kecamatan Prembun mempunyai industri kecil, sedang dan besar. Jenis industry kayu yang berkembang namun jumlahnya masih sedikit.

Sarana dan prasarana perhubungan di Kecamatan Prembun sudah cukup baik. Wilayah Kecamatan Prembun sebagai sarana perhubungan menggunakan jalur darat dan hampir semua wilayah sudah bisa diakses oleh kendaraan roda dua maupun kendaraan roda empat karena sudah beraspal dan bermakadam. Meskipun jalan daerah menuju ibukota kecamatan tergolong rusak karena bergelombang dan berlubang.

Alat transportasi yang sering digunakan adalah ojek, becak, angkudes, bus dan minibus. Untuk jumlah angkudes yang ada masih sangat terbatas sehingga mayoritas penduduk menggunakan sarana transportasi pribadi dengan kendaraan roda dua dan roda empat.

Alat komunikasi merupakan kebutuhan kita pada masa sekarang. Dengan alat komunikasi seperti telpon seluler, telepon kabel kita dapat memperoleh informasi secara cepat. Di Kecamatan Prembun alat komunikasi yang banyak digunakan adalah telepon seluler meskipun telepon kabel masih digunakan dirumah – rumah.

Tabel : 6.1. Banyaknya Usaha Dan Tenaga Kerja Industri Menurut Klasifikasi Industri Di Kecamatan Prembun Per Desa 2011

Desa	Industri Besar		Industri Sedang	
	Usaha	Tenaga kerja	Usaha	Tenaga kerja
(1)	(2)	(3)	(4)	(5)
001 Tersobo	-	-	-	-
002 Prembun	-	-	-	-
003 Kabekelan	-	-	-	-
004 Tungalroso	-	-	-	-
005 Kedungwaru	-	-	-	-
006 Bagung	-	-	-	-
007 Sidogede	-	-	-	-
008 Sembirkadipaten	-	-	-	-
009 Kedungbulus	-	-	-	-
010 Mulyosri	-	-	-	-
011 Pesuningan	-	-	-	-
012 Pecarikan	-	-	-	-
013 Kabuaran	-	-	3	241
Jumlah	-	-	3	241
Tahun 2010
Tahun 2009

Sumber data: Statistik Kecamatan Prembun

Tabel : 6.1. Lanjutan

Desa	Industri Kecil		Kerajinan Rumah tangga	
	Usaha	Tenaga kerja	Usaha	Tenaga kerja
(1)	(6)	(7)	(8)	(9)
001 Tersobo	-	-	-	-
002 Prembun	-	-	-	-
003 Kabekelan	-	-	-	-
004 Tungalroso	-	-	-	-
005 Kedungwaru	-	-	-	-
006 Bagung	-	-	-	-
007 Sidogede	-	-	-	-
008 Sembirkadipaten	-	-	-	-
009 Kedungbulus	-	-	-	-
010 Mulyosri	-	-	-	-
011 Pesuningan	-	-	-	-
012 Pecarikan	-	-	-	-
013 Kabuaran	-	-	-	-
Jumlah	-	-	-	-
Tahun 2010
Tahun 2009

Sumber data: Statistik Kecamatan Prembun

Tabel : 6.2. Banyaknya Usaha Industri Kecil Dan Mikro Menurut Jenis Industri Di Kecamatan Prembun Per Desa 2011

Desa	Industri dari kulit	Industri dari kayu	Industri logam	Industri anyaman
(1)	(2)	(3)	(4)	(5)
001 Tersobo	-	2	-	2
002 Prembun	1	-	-	-
003 Kabekelan	-	-	-	-
004 Tungalroso	-	3	-	1
005 Kedungwaru	-	3	-	-
006 Bagung	-	-	-	-
007 Sidogede	-	-	-	-
008 Sembirkadipaten	-	-	-	-
009 Kedungbulus	-	-	-	-
010 Mulyosri	-	-	-	38
011 Pesuningan	-	7	-	-
012 Pecarikan	-	18	-	5
013 Kabuaran	1	2	-	-
Jumlah	2	35	-	46
Tahun 2010
Tahun 2009

Sumber data: Statistik Kecamatan Prembun

Tabel : 6.2. Lanjutan

Desa	Industri gerabah/ keramik/ batu	Industri dari kain/tenun	Industri makanan/ minuman	Industri lainnya
(1)	(6)	(7)	(8)	(9)
001 Tersobo	-	-	2	-
002 Prembun	-	-	4	-
003 Kabekelan	-	-	2	-
004 Tungalroso	-	-	6	-
005 Kedungwaru	-	-	3	-
006 Bagung	-	-	-	25
007 Sidogede	-	-	-	-
008 Sembirkadipaten	-	-	-	3
009 Kedungbulus	-	-	-	-
010 Mulyosri	-	1	6	-
011 Pesuningan	-	-	1	-
012 Pecarikan	-	-	-	1
013 Kabuaran	-	-	-	3
Jumlah	-	1	24	32
Tahun 2010
Tahun 2009

Sumber data: Statistik Kecamatan Prembun

Tabel : 6.3. Transportasi Antar Desa, Jenis Permukaan Jalan Terluas Dan Jenis Alat Transportasi Yang Digunakan Di Kecamatan Prembun Per Desa 2011

Desa	Transportasi antar desa melalui	Jenis permukaan jalan terluas	Alat transportasi yang bisa digunakan
(1)	(2)	(3)	(4)
001 Tersobo	Darat	Aspal	Angkudes
002 Prembun	Darat	Aspal	Angkudes
003 Kabekelan	Darat	Aspal	Angkudes
004 Tunggalroso	Darat	Aspal	Angkudes
005 Kedungwaru	Darat	Aspal	Angkudes
006 Bagung	Darat	Aspal	Angkudes
007 Sidogede	Darat	Aspal	Angkudes
008 Sembirkadipaten	Darat	Aspal	Angkudes
009 Kedungbulus	Darat	Aspal	Angkudes
010 Mulyosri	Darat	Aspal	Angkudes
011 Pesuningan	Darat	Aspal	Angkudes
012 Pecarikan	Darat	Aspal	Angkudes
013 Kabuaran	Darat	Aspal	Angkudes

Sumber data: Statistik Kecamatan Prembun

Tabel : 6.4. Jarak Dari Kantor Desa Ke Kantor Camat Dan Jenis Alat Transportasi Yang Digunakan Di Kecamatan Prembun Per Desa 2011

Desa	Jarak ke kantor camat (Km)	Alat transportasi yang bisa digunakan
(1)	(2)	(3)
001 Tersobo	3,00	Bus, Minibus
002 Prembun	0,50	Becak
003 Kabekelan	5,00	Bus, Minibus
004 Tunggalroso	3,00	Bus, Minibus
005 Kedungwaru	2,00	Bus, Minibus
006 Bagung	0,20	Ojek sepeda motor
007 Sidogede	1,00	Bus, Minibus
008 Sembirkadipaten	4,00	Bus, Minibus
009 Kedungbulus	2,00	Bus, Minibus
010 Mulyosri	3,00	Bus, Minibus
011 Pesuningan	5,00	Bus, Minibus
012 Pecarikan	7,00	Bus, Minibus
013 Kabuaran	6,00	Bus, Minibus

Sumber data: Statistik Kecamatan Prembun

Tabel : 6.5. Jarak Dari Kantor Desa Ke Kantor Bupati Dan Jenis Alat Transportasi Yang Digunakan Di Kecamatan Prembun Per Desa 2011

Desa	Jarak ke kantor bupati (Km)	Alat transportasi yang bisa digunakan
(1)	(2)	(3)
001 Tersobo	17,00	Bus, Minibus
002 Prembun	16,00	Bus, Minibus
003 Kabekelan	18,00	Bus, Minibus
004 Tunggalroso	19,00	Bus, Minibus
005 Kedungwaru	20,00	Bus, Minibus
006 Bagung	17,00	Bus, Minibus
007 Sidogede	17,00	Bus, Minibus
008 Sembirkadipaten	20,00	Bus, Minibus
009 Kedungbulus	17,00	Bus, Minibus
010 Mulyosri	20,00	Bus, Minibus
011 Pesuningan	25,00	Bus, Minibus
012 Pecarikan	20,00	Bus, Minibus
013 Kabuaran	23,00	Bus, Minibus

Sumber data: Statistik Kecamatan Prembun

Tabel : 6.6. Jarak Dari Kantor Desa Ke Kantor Bupati Lain Yang Terdekat Dan Jenis Alat Transportasi Yang Digunakan Di Kecamatan Prembun Per Desa 2011

Desa	Jarak ke kantor bupati lain terdekat (Km)	Alat transportasi yang bisa digunakan
(1)	(2)	(3)
001 Tersobo	24,00	Bus, Minibus
002 Prembun	16,00	Bus, Minibus
003 Kabekelan	26,00	Bus, Minibus
004 Tunggalroso	19,00	Bus, Minibus
005 Kedungwaru	15,00	Bus, Minibus
006 Bagung	24,00	Bus, Minibus
007 Sidogede	5,00	Bus, Minibus
008 Sembirkadipaten	20,00	Bus, Minibus
009 Kedungbulus	25,00	Bus, Minibus
010 Mulyosri	24,00	Bus, Minibus
011 Pesuningan	30,00	Bus, Minibus
012 Pecarikan	22,00	Bus, Minibus
013 Kabuaran	2,00	Bus, Minibus

Sumber data: Statistik Kecamatan Prembun

Tabel : 6.7. Banyaknya Kendaraan Menurut Jenisnya Di Kecamatan Prembun Per Desa 2011

Desa	Bus penumpang	Angkot/ Angkudes	Truk/ Pick up/ Box niaga	Mobil pribadi
(1)	(2)	(3)	(4)	(5)
001 Tersobo	-	5	10	20
002 Prembun	10	2	14	22
003 Kabekelan	-	-	3	16
004 Tungalroso	1	-	-	14
005 Kedungwaru	-	-	-	1
006 Bagung	-	-	3	15
007 Sidogede	-	-	-	9
008 Sembirkadipaten	-	-	-	4
009 Kedungbulus	-	-	-	6
010 Mulyosri	-	-	-	5
011 Pesuningan	-	3	10	9
012 Pecarikan	-	-	-	3
013 Kabuaran	-	2	2	10
Jumlah	11	12	42	134
Tahun 2010	21
Tahun 2009	20	...	53	7

Sumber data: Statistik Kecamatan Prembun

Tabel : 6.7. Lanjutan

Desa	Sepeda motor	Becak	Sepeda	Lainnya
(1)	(6)	(7)	(8)	(9)
001 Tersobo	300	9	300	3
002 Prembun	210	40	181	-
003 Kabekelan	121	9	318	-
004 Tunggalroso	250	5	123	-
005 Kedungwaru	100	10	200	-
006 Bagung	75	16	62	-
007 Sidogede	130	27	78	-
008 Sembirkadipaten	112	-	96	-
009 Kedungbulus	54	1	82	-
010 Mulyosri	100	2	340	-
011 Pesunungan	250	4	628	3
012 Pecarikan	100	-	63	-
013 Kabuaran	390	1	20	-
Jumlah	2.192	124	2.491	6
Tahun 2010	2.736	173
Tahun 2009	722	97	717	...

Sumber data: Statistik Kecamatan Prembun

Tabel : 6.8. Banyaknya Sarana Dan Prasarana Komunikasi Menurut Jenisnya Di Kecamatan Prembun Per Desa 2011

Desa	Rumah tangga pelanggan telepon kabel	BTS (Menara telepon seluler)	Wartel/Kiospon/ Warpostel/ Warparpostel
(1)	(2)	(3)	(4)
001 Tersobo	15	-	-
002 Prembun	316	3	1
003 Kabekelan	-	-	-
004 Tungalroso	-	-	-
005 Kedungwaru	-	-	-
006 Bagung	152	2	-
007 Sidogede	17	-	-
008 Sembirkadipaten	-	-	-
009 Kedungbulus	-	-	-
010 Mulyosri	-	-	1
011 Pesuningan	-	-	-
012 Pecarikan	-	-	-
013 Kabuaran	-	-	-
Jumlah	500	5	2
Tahun 2010
Tahun 2009

Sumber data: Statistik Kecamatan Prembun

Tabel : 6.8. Lanjutan

Desa	Warnet	Kantor pos/ Pos pembantu/ Rumah pos	Pos keliling
(1)	(5)	(6)	(7)
001 Tersobo	1	-	-
002 Prembun	5	1	-
003 Kabekelan	-	-	-
004 Tungalroso	-	-	-
005 Kedungwaru	-	-	-
006 Bagung	-	-	-
007 Sidogede	5	-	-
008 Sembirkadipaten	-	-	-
009 Kedungbulus	-	-	-
010 Mulyosri	-	-	-
011 Pesuningan	-	-	-
012 Pecarikan	-	-	-
013 Kabuaran	-	-	-
Jumlah	11	1	-
Tahun 2010
Tahun 2009

Sumber data: Statistik Kecamatan Prembun

Bab VII

Ekonomi dan Keuangan

<http://kebumei.bbps.go.id>

BAB VII.

EKONOMI DAN KEUANGAN

Guna menunjang kemajuan suatu wilayah tentu tidak lepas dari faktor keuangan yang mencukupi. Untuk itu pemerintah memberikan bantuan keuangan kepada desa baik dari dana APBD Kabupaten, APBD Provinsi maupun dari APBN akan tetapi pemerintah mengharapkan pemerintah setempat dapat meningkatkan pendapatan asli daerah dari berbagai sektor baik sektor industri, pertanian, sektor pariwisata dan sektor lainnya.

Bantuan keuangan yang diberikan oleh pemerintah dapat diwujudkan baik fisik maupun non fisik. Dari segi fisik berupa pembangunan infrastruktur berupa jembatan, jalan, dan sarana prasara lainnya, sedangkan dari non fisik berupa peningkatan kapasitas perekonomian social melalui bantuan simpan pinjam untuk bantuan modal usaha dan peningkatan keterampilan produksi.

Untuk sarana perekonomian yang ada di Kecamatan Prembun sudah berkembang dengan baik, sudah banyak pusat perbelanjaan, pertokoan, warung, agen LPG, dll. Namun untuk kondisi pasar lokal di Kecamatan Prembun membutuhkan sarana/ tempat yang memadai karena kondisi pasar sudah tidak layak..

Tabel : 7.1. Sumber Penerimaan Desa Menurut Jenisnya Di Kecamatan Prembun Per Desa 2011

(Juta Rupiah)

Desa	PAD	Bantuan Pemerintah Kabupaten	Bantuan Pemerintah Provinsi	Bantuan Pemerintah Pusat
(1)	(2)	(3)	(4)	(5)
001 Tersobo	51,94	35,31	5,00	281,76
002 Prembun	102,37	117,31	5,00	-
003 Kabekelan	48,58	97,00	5,00	29,81
004 Tunggalroso	269,25	2,50	105,00	31,97
005 Kedungwaru	-	27,00	5,00	-
006 Bagung	83,42	55,69	5,00	29,10
007 Sidogede	36,54	94,00	22,00	60,00
008 Sembirkadipaten	4,68	29,00	5,00	-
009 Kedungbulus	43,00	99,00	5,00	-
010 Mulyosri	89,48	29,61	5,00	38,50
011 Pesuningan	84,78	92,84	5,00	-
012 Pecarikan	17,50	27,00	5,00	-
013 Kabuaran	48,77	84,82	7,00	34,08
Jumlah	880,32	791,07	184,00	505,22
Tahun 2010
Tahun 2009

Sumber data: Statistik Kecamatan Prembun

Tabel : 7.1. Lanjutan

(Juta Rupiah)

Desa	Bantuan Luar Negeri	Bantuan Swasta	Lainnya	Jumlah
(1)	(6)	(7)	(8)	(9)
001 Tersobo	-	-	-	374,02
002 Prembun	-	-	4,14	228,81
003 Kabekelan	-	-	-	180,38
004 Tungalroso	-	-	-	408,73
005 Kedungwaru	-	-	-	32,00
006 Bagung	-	-	5,71	178,92
007 Sidogede	-	-	-	212,54
008 Sembirkadipaten	-	-	-	38,68
009 Kedungbulus	-	-	-	147,00
010 Mulyosri	-	-	-	162,59
011 Pesuningan	-	-	-	182,62
012 Pecarikan	-	-	-	49,50
013 Kabuaran	-	-	0,80	175,48
Jumlah	-	-	10,65	2.371,26
Tahun 2010
Tahun 2009

Sumber data: Statistik Kecamatan Prembun

Tabel : 7.2. Program Pembangunan/Perbaikan Infrastruktur Lingkungan Dan Sumber Dananya Di Kecamatan Prembun Per Desa 2011

Desa	Transportasi (jalan, jembatan dll)	
	Ada/tidak	Sumber dana
	(1)	(2)
001 Tersobo	Ada	APBN, APBD, PAD
002 Prembun	Ada	APBD Kab
003 Kabekelan	Ada	APBD Prov
004 Tungalroso	Ada	PNPM
005 Kedungwaru	Tidak ada	-
006 Bagung	Ada	PAD, ADD, PNPM
007 Sidogede	Ada	ADD, SWADAYA
008 Sembirkadipaten	Ada	PNPM
009 Kedungbulus	Tidak ada	-
010 Mulyosri	Ada	PEMERINTAH
011 Pesuningan	Ada	ADD
012 Pecarikan	Tidak ada	-
013 Kabuaran	Tidak ada	-

Sumber data: Statistik Kecamatan Prembun

Tabel : 7.2. Lanjutan

Desa	Pendidikan (gedung sekolah, sarana pendukung pendidikan)	
	Ada/tidak	Sumber dana
	(1)	(4)
001 Tersobo	Ada	APBN, APBD, PAD
002 Prembun	Tidak ada	-
003 Kabekelan	Tidak ada	-
004 Tungalroso	Tidak ada	-
005 Kedungwaru	Ada	-
006 Bagung	Ada	APBN
007 Sidogede	Ada	APBD Prov
008 Sembirkadipaten	Ada	PNPM
009 Kedungbulus	Ada	PNPM, SWADAYA
010 Mulyosri	Ada	PEMERINTAH
011 Pesunungan	Tidak ada	-
012 Pecarikan	Tidak ada	-
013 Kabuaran	Ada	DAK

Sumber data: Statistik Kecamatan Prembun

Tabel : 7.2. Lanjutan

Desa	Pemukiman dan kesehatan (sanitasi, air bersih, penerangan, posyandu)	
	Ada/tidak	Sumber dana
(1)	(6)	(7)
001 Tersobo	Ada	APBN, APBD, PAD
002 Prembun	Ada	APBD Kab
003 Kabekelan	Tidak Ada	-
004 Tungalroso	Tidak Ada	-
005 Kedungwaru	Tidak Ada	-
006 Bagung	Ada	APBN
007 Sidogede	Ada	APBD Prov
008 Sembirkadipaten	Ada	APBD Prov, APBN
009 Kedungbulus	Ada	PNPM, SWADAYA
010 Mulyosri	Ada	PEMERINTAH
011 Pesuningan	Tidak Ada	-
012 Pecarikan	Tidak Ada	-
013 Kabuaran	Tidak Ada	-

Sumber data: Statistik Kecamatan Prembun

Tabel : 7.2. Lanjutan

Desa	Perekonomian (irigasi, pasar, TPI/PPI, sarana perniagaan, dsb)	
	Ada/tidak	Sumber dana
	(1)	(8)
001 Tersobo	Tidak ada	-
002 Prembun	Ada	ADD
003 Kabekelan	Tidak ada	-
004 Tungalroso	Tidak ada	-
005 Kedungwaru	Tidak ada	-
006 Bagung	Ada	APBN, APBD Prov, PAD
007 Sidogede	Ada	APBD Prov
008 Sembirkadipaten	Ada	APBD Prov, APBN
009 Kedungbulus	Ada	PNPM, SWADAYA
010 Mulyosri	Ada	PEMERINTAH
011 Pesuningan	Ada	PERCEPATAN PEMBANGUNAN
012 Pecarikan	Ada	PU
013 Kabuaran	Tidak ada	-

Sumber data: Statistik Kecamatan Prembun

Tabel : 7.3. Program Peningkatan Kapasitas Perekonomian Dan Sumber Dananya Di Kecamatan Prembun Per Desa 2011

Desa	Dana bergulir/simpan pinjam untuk modal usaha pertanian	
	Ada/tidak	Sumber dana
	(1)	(2)
001 Tersobo	Tidak ada	-
002 Prembun	Ada	APBD Kab
003 Kabekelan	Ada	GAPOKTAN
004 Tungalroso	Ada	APBD Prov
005 Kedungwaru	Tidak ada	-
006 Bagung	Ada	APBN, APBD Prov
007 Sidogede	Ada	PNPM
008 Sembirkadipaten	Ada	BKD
009 Kedungbulus	Ada	BKD
010 Mulyosri	Ada	PEMERINTAH
011 Pesunungan	Tidak ada	-
012 Pecarikan	Tidak ada	-
013 Kabuaran	Tidak ada	-

Sumber data: Statistik Kecamatan Prembun

Tabel : 7.3. Lanjutan

Dana bergulir/simpan pinjam untuk modal usaha nonpertanian		
Desa	Ada/tidak	Sumber dana
(1)	(4)	(5)
001 Tersobo	Ada	APBN
002 Prembun	Ada	PNPM
003 Kabekelan	Ada	PNPM
004 Tungalroso	Ada	PNPM
005 Kedungwaru	Tidak ada	-
006 Bagung	Ada	APBD Prov, PNPM
007 Sidogede	Ada	PNPM
008 Sembirkadipaten	Ada	BKD
009 Kedungbulus	Ada	PNPM
010 Mulyosri	Ada	PEMERINTAH
011 Pesunungan	Ada	PNPM
012 Pecarikan	Tidak ada	-
013 Kabuaran	Ada	PNPM

Sumber data: Statistik Kecamatan Prembun

Tabel : 7.3. Lanjutan

Dana hibah untuk usaha produktif (budidaya dan nonbudidaya)		
Desa	Ada/tidak	Sumber dana
(1)	(6)	(7)
001 Tersobo	tidak ada	-
002 Prembun	tidak ada	-
003 Kabekelan	tidak ada	-
004 Tungalroso	tidak ada	-
005 Kedungwaru	Ada	PERTANIAN
006 Bagung	tidak ada	-
007 Sidogede	tidak ada	-
008 Sembirkadipaten	tidak ada	-
009 Kedungbulus	tidak ada	-
010 Mulyosri	Ada	PEMERINTAH
011 Pesunungan	tidak ada	-
012 Pecarikan	tidak ada	-
013 Kabuaran	tidak ada	-

Sumber data: Statistik Kecamatan Prembun

Tabel : 7.4. Program Peningkatan Kapasitas Sosial Kemasyarakatan Dan Sumber Dananya Di Kecamatan Prembun Per Desa 2011

Desa	Peningkatan ketrampilan produksi	
	Ada/tidak	Sumber dana
	(1)	(2)
001 Tersobo	tidak ada	-
002 Prembun	tidak ada	-
003 Kabekelan	tidak ada	-
004 Tunggalroso	tidak ada	-
005 Kedungwaru	Aada	-
006 Bagung	Aada	PNPM
007 Sidogede	Aada	SWADAYA
008 Sembirkadipaten	Aada	APBD Prov
009 Kedungbulus	Aada	PNPM
010 Mulyosri	Aada	SWADAYA
011 Pesuningan	tidak ada	-
012 Pecarikan	tidak ada	-
013 Kabuaran	tidak ada	-

Sumber data: Statistik Kecamatan Prembun

Tabel : 7.4. Lanjutan

Desa	Peningkatan ketrampilan pemasaran hasil produksi	
	Ada/tidak	Sumber dana
(1)	(4)	(5)
001 Tersobo	Tidak ada	-
002 Prembun	Tidak ada	-
003 Kabekelan	Tidak ada	-
004 Tungalroso	Tidak ada	-
005 Kedungwaru	Tidak ada	-
006 Bagung	Tidak ada	-
007 Sidogede	Tidak ada	-
008 Sembirkadipaten	Aada	APBD Prov
009 Kedungbulus	Tidak ada	-
010 Mulyosri	Tidak ada	-
011 Pesunungan	Tidak ada	-
012 Pecarikan	Tidak ada	-
013 Kabuaran	Tidak ada	-

Sumber data: Statistik Kecamatan Prembun

Tabel : 7.4. Lanjutan

Penguatan lembaga sosial kemasyarakatan		
Desa	Ada/tidak	Sumber dana
(1)	(6)	(7)
001 Tersobo	Tidak ada	-
002 Prembun	Tidak ada	-
003 Kabekelan	Tidak ada	-
004 Tungalroso	Tidak ada	-
005 Kedungwaru	Tidak ada	-
006 Bagung	Tidak ada	-
007 Sidogede	Ada	PAD
008 Sembirkadipaten	Tidak ada	-
009 Kedungbulus	Tidak ada	-
010 Mulyosri	Tidak ada	-
011 Pesuningan	Tidak ada	-
012 Pecarikan	Tidak ada	-
013 Kabuaran	Tidak ada	-

Sumber data: Statistik Kecamatan Prembun

Tabel : 7.5. Banyaknya Sarana Dan Prasarana Perekonomian Di Kecamatan Prembun Per Desa 2011

Desa	Kelompok pertokoan	Pasar dengan bangunan permanen	Pasar dengan bangunan semi permanen	Pasar tanpa bangunan
(1)	(2)	(3)	(4)	(5)
001 Tersobo	-	-	-	-
002 Prembun	1	1	-	-
003 Kabekelan	1	-	1	-
004 Tunggalroso	-	-	-	-
005 Kedungwaru	-	-	1	1
006 Bagung	-	-	-	-
007 Sidogede	-	-	-	1
008 Sembirkadipaten	-	-	-	-
009 Kedungbulus	-	-	-	-
010 Mulyosri	-	-	-	-
011 Pesuningan	-	-	1	-
012 Pecarikan	-	-	-	1
013 Kabuaran	-	-	-	-
Jumlah	2	1	3	3
Tahun 2010	...	1	3	3
Tahun 2009

Sumber data: Statistik Kecamatan Prembun

Tabel : 7.5. Lanjutan

Desa	Pangkalan/ agen minyak tanah	Pangkalan/ agen/penjual LPG	Minimarket	Toko/ warung kelontong
(1)	(6)	(7)	(8)	(9)
001 Tersobo	-	1	-	7
002 Prembun	-	1	2	40
003 Kabekelan	-	5	2	12
004 Tungalroso	-	6	-	25
005 Kedungwaru	-	-	-	10
006 Bagung	-	1	-	76
007 Sidogede	-	-	-	13
008 Sembirkadipaten	-	-	-	6
009 Kedungbulus	-	-	-	6
010 Mulyosri	-	2	-	10
011 Pesuningan	-	1	-	16
012 Pecarikan	-	1	-	21
013 Kabuaran	-	25	-	27
Jumlah	-	43	4	269
Tahun 2010	145
Tahun 2009	

Sumber data: Statistik Kecamatan Prembun

Tabel : 7.5. Lanjutan

Desa	Warung/ kedai makanan/ minuman	Restoran/ rumah makan	Hotel	Penginapan
(1)	(10)	(11)	(12)	(13)
001 Tersobo	9	3	-	1
002 Prembun	20	-	-	-
003 Kabekelan	5	-	-	-
004 Tungalroso	2	-	-	-
005 Kedungwaru	3	-	-	-
006 Bagung	4	-	-	-
007 Sidogede	7	-	-	-
008 Sembirkadipaten	3	-	-	-
009 Kedungbulus	-	-	-	-
010 Mulyosri	1	-	-	-
011 Pesuningan	1	-	-	-
012 Pecarikan	3	-	-	-
013 Kabuaran	4	-	-	-
Jumlah	62	3	-	1
Tahun 2010	...	2	...	2
Tahun 2009

Sumber data: Statistik Kecamatan Prembun

Tabel : 7.6. Banyaknya Koperasi Yang Aktif Di Kecamatan Prembun Per Desa 2011

Desa	Koperasi Unit Desa (KUD)	Koperasi Industri Kecil dan Kerajinan Rakyat (Kopinkra)	Koperasi Simpan Pinjam (Kospin)	Koperasi lainnya
(1)	(2)	(3)	(4)	(5)
001 Tersobo	-	1	2	-
002 Prembun	-	-	2	-
003 Kabekelan	-	-	-	-
004 Tungalroso	-	-	-	-
005 Kedungwaru	-	-	-	-
006 Bagung	-	-	-	-
007 Sidogede	-	-	-	-
008 Sembirkadipaten	-	-	-	-
009 Kedungbulus	-	-	-	1
010 Mulyosri	-	-	-	-
011 Pesuningan	-	-	1	1
012 Pecarikan	1	-	1	-
013 Kabuaran	-	-	-	-
Jumlah	1	1	6	2
Tahun 2010
Tahun 2009

Sumber data: Statistik Kecamatan Prembun

Tabel : 7.7. Banyaknya Fasilitas Perbankan Di Kecamatan Prembun Per Desa 2011

Desa	Bank Umum	Bank Perkreditan Rakyat (BPR)
(1)	(2)	(5)
001 Tersobo	1	-
002 Prembun	3	1
003 Kabekelan	-	-
004 Tunggalroso	1	-
005 Kedungwaru	-	1
006 Bagung	-	1
007 Sidogede	-	-
008 Sembirkadipaten	-	1
009 Kedungbulus	-	-
010 Mulyosri	-	1
011 Pesuningan	-	1
012 Pecarikan	-	-
013 Kabuaran	1	-
Jumlah	6	6
Tahun 2010	4	14
Tahun 2009

Sumber data: Statistik Kecamatan Prembun

Bab VIII

Perumahan dan Lingkungan Hidup

<http://kebumahkals.com>

BAB VIII.

PERUMAHAN DAN LINGKUNGAN HIDUP

Perumahan dan lingkungan hidup yang sehat merupakan harapan setiap manusia. Untuk menuju Perumahan dan lingkungan hidup yang sehat tentunya harus didukung dengan sarana rumah tangga yang sehat utamanya tentang MCK, tempat pembuangan dan pengelolaan limbah rumah tangga.

Penduduk di Kecamatan Prembun mayoritas sudah menggunakan jamban. Meskipun sebagian warga masih menggunakan jamban umum. Penduduk yang tidak menggunakan jamban terbanyak adalah penduduk yang tinggal di daerah pegunungan.

Limbah merupakan suatu permasalahan yang ada pada saat ini. Untuk menjaga kesehatan dan kelestarian alam tentunya diperlukan pengelolaan limbah yang lebih bertanggungjawab. Pengelolaan limbah di Kecamatan Prembun dengan cara membakar sampah, serta membuang sampah pada tempatnya kemudian diangkut oleh truk pengangkut sampah, akan tetapi masih ada warga yang kurang peduli dengan membuang sampah di sungai/ got.

Selain menciptakan perumahan yang sehat untuk menciptakan perumaan yang nyaman serta layak juga membutuhkan penerangan, sumber air minum, Gas LPG/ kayu bakar. Penduduk Kecamatan Prembun untuk jenis penggunaan bahan bakar untuk memasak adalah menggunakan Gas LPG dan kayu bakar, serta untuk sumber air minum warga banyak menggunakan sumur serta sebagian besar penerangan warga sudah menggunakan listrik PLN.

Tabel : 8.1. Banyaknya Keluarga Menurut Jenis Penerangan Rumah Yang Digunakan Di Kecamatan Prembun Per Desa 2011

Desa	Listrik PLN	Listrik non PLN	Bukan listrik
(1)	(2)	(3)	(4)
001 Tersobo	698	-	3
002 Prembun	768	-	25
003 Kabekelan	418	117	9
004 Tunggalroso	549	-	12
005 Kedungwaru	327	2	-
006 Bagung	545	-	28
007 Sidogede	870	43	-
008 Sembirkadipaten	378	-	4
009 Kedungbulus	115	185	27
010 Mulyosri	524	-	-
011 Pesuningan	587	-	41
012 Pecarikan	250	-	1
013 Kabuaran	793	-	2
Jumlah	6.822	347	152
Tahun 2010	6.950	...	1.257
Tahun 2009	5.993	...	660

Sumber data: Statistik Kecamatan Prembun

Tabel : 8.2. Banyaknya Keluarga Menurut Jenis Bahan Bakar Yang Digunakan Untuk Memasak Di Kecamatan Prembun Per Desa 2011

Desa	LPG	Minyak tanah	Kayu bakar	Lainnya
(1)	(2)	(3)	(4)	(5)
001 Tersobo	687	-	563	-
002 Prembun	652	-	241	-
003 Kabekelan	516	5	154	-
004 Tunggalroso	85	-	572	-
005 Kedungwaru	220	-	150	-
006 Bagung	152	-	456	-
007 Sidogede	326	-	687	-
008 Sembirkadipaten	300	-	97	-
009 Kedungbulus	97	3	127	-
010 Mulyosri	4	-	520	-
011 Pesuningan	188	-	440	-
012 Pecarikan	125	-	126	-
013 Kabuaran	274	-	553	-
Jumlah	3.626	8	4.686	-
Tahun 2010
Tahun 2009

Sumber data: Statistik Kecamatan Prembun

Tabel : 8.3. Banyaknya Keluarga Menurut Jenis Sumber Air Minum Digunakan Di Kecamatan Prembun Per Desa 2011

Desa	Air kemasan	PAM/PDAM	Pompa	Sumur
(1)	(2)	(3)	(4)	(5)
001 Tersobo	-	20	14	351
002 Prembun	-	472	-	690
003 Kabekelan	-	216	-	645
004 Tungalroso	-	-	-	657
005 Kedungwaru	-	-	-	342
006 Bagung	-	178	-	430
007 Sidogede	-	78	-	665
008 Sembirkadipaten	-	-	-	387
009 Kedungbulus	-	-	-	327
010 Mulyosri	-	-	-	524
011 Pesuningan	-	-	1	627
012 Pecarikan	-	-	-	201
013 Kabuaran	-	-	1	615
Jumlah	-	964	16	6.461
Tahun 2010	...	877	170	5.073
Tahun 2009	...	882	342	5.396

Sumber data: Statistik Kecamatan Prembun

Tabel : 8.3. Lanjutan

Desa	Mata air	Sungai/ danau/ kolam	Air hujan	Lainnya
(1)	(6)	(7)	(8)	(9)
001 Tersobo	-	-	-	-
002 Prembun	-	-	-	-
003 Kabekelan	-	-	-	-
004 Tunggalroso	-	-	-	-
005 Kedungwaru	-	-	-	-
006 Bagung	-	-	-	-
007 Sidogede	35	120	-	-
008 Sembirkadipaten	10	-	-	-
009 Kedungbulus	-	-	-	-
010 Mulyosri	-	-	-	-
011 Pesuningan	-	-	-	-
012 Pecarikan	-	-	-	-
013 Kabuaran	-	140	-	-
Jumlah	45	260	-	-
Tahun 2010	-	36
Tahun 2009	-	33

Sumber data: Statistik Kecamatan Prembun

Tabel : 8.4. Banyaknya Keluarga Menurut Fasilitas Tempat Buang Air Besar Digunakan Di Kecamatan Prembun Per Desa 2011

Desa	Jamban sendiri	Jamban bersama	Jamban umum	Bukan jamban
(1)	(2)	(3)	(4)	(5)
001 Tersobo	623	27	-	-
002 Prembun	756	80	2	-
003 Kabekelan	602	76	-	123
004 Tungalroso	657	-	-	-
005 Kedungwaru	225	10	4	20
006 Bagung	486	100	-	22
007 Sidogede	655	2	-	258
008 Sembirkadipaten	277	-	-	120
009 Kedungbulus	157	-	92	78
010 Mulyosri	470	4	-	50
011 Pesuningan	490	128	10	-
012 Pecarikan	251	-	4	-
013 Kabuaran	797	10	-	20
Jumlah	6.446	437	112	691
Tahun 2010
Tahun 2009

Sumber data: Statistik Kecamatan Prembun

Tabel : 8.5. Banyaknya Keluarga Menurut Fasilitas Tempat Pembuangan Sampah Digunakan Di Kecamatan Prembun Per Desa 2011

Desa	Tempat sampah kmdn diangkut	Dalam lubang/ dibakar	Sungai/ saluran irigasi	Drainase	Lainnya
(1)	(2)	(3)	(4)	(4)	(5)
001 Tersobo	25	635	-	-	41
002 Prembun	52	1.188	-	-	67
003 Kabekelan	-	604	-	-	-
004 Tunggalroso	-	657	-	-	-
005 Kedungwaru	75	89	-	-	-
006 Bagung	2	253	-	-	-
007 Sidogede	78	769	66	-	-
008 Sembirkadipaten	-	397	-	-	-
009 Kedungbulus	95	194	38	-	-
010 Mulyosri	470	20	-	-	34
011 Pesuningan	100	528	-	-	-
012 Pecarikan	-	240	-	-	-
013 Kabuaran	-	20	7	-	800
Jumlah	897	5.594	111	-	942
Tahun 2010
Tahun 2009

Sumber data: Statistik Kecamatan Prembun

Tabel : 8.6. Kejadian Pencemaran Lingkungan Menurut Jenisnya Di Kecamatan Prembun Per Desa 2011

Desa	Pencemaran air	Pencemaran tanah	Pencemaran udara
(1)	(2)	(3)	(4)
001 Tersobo	Tidak ada	Tidak ada	Tidak ada
002 Prembun	Tidak ada	Tidak ada	Tidak ada
003 Kabekelan	Ada	Tidak ada	Tidak ada
004 Tunggalroso	Tidak ada	Tidak ada	Tidak ada
005 Kedungwaru	Tidak ada	Tidak ada	Tidak ada
006 Bagung	Ada	Tidak ada	Tidak ada
007 Sidogede	Tidak ada	Tidak ada	Tidak ada
008 Sembirkadipaten	Ada	Ada	Ada
009 Kedungbulus	Tidak ada	Tidak ada	Tidak ada
010 Mulyosri	Ada	Tidak ada	Tidak ada
011 Pesuningan	Ada	Tidak ada	Tidak ada
012 Pecarikan	Tidak ada	Tidak ada	Tidak ada
013 Kabuaran	Tidak ada	Tidak ada	Tidak ada

Sumber data: Statistik Kecamatan Prembun

DATA

MENCERDASKAN BANGSA



BADAN PUSAT STATISTIK KABUPATEN KEBUMEN

Jl. Arungbinang No. 17A Kebumen (54311)

Telepon/Faximile: (0287) 381163

homepage: kebumenkab.bps.go.id

email: bps3305@mailhost.bps.go.id