

11-08-49665

20

1988

Jaleng

LABEL SEMENTARA
SENSUS BARANG 2014

Ruang	ID	Lokasi	Petugas
B2309	121-0191.4712-1	KEC D	PAHW

KEC. B. GELEN



WILAYAH : 33060.040
330648804

KECAMATAN
BAGELEN
DALAM ANGKA
1987

315598
Kec.
Ind.
Biro Pusat Statistik

Disusun oleh :



KATA PENGANTAR

Dengan mengucapkan puji syukur Kehadirat Tuhan Yang Maha Esa bewasannya buku " KECAMATAN BAGELEN DALAM ANGKA TAHUN 1987 " telah dapat kami selesaikan.

Terbiten kali ini adalah merupakan tindak lanjut kami didalam menyajikan berbagai informasi data dalam Wilayah Kecamatan Bagelen dalam tahun 1987, dengan kalimat lain dapatlah dikatakan bahwa terbiten kali ini adalah merupakan seri berikutnya dari terbiten yang terdahulu hanya mungkin berbeda bentuk maupun model cara penyajiannya.

Perlu kami kemukakan juga bahwa walaupun telah berulang kami menerbitkan buku " KECAMATAN DALAM ANGKA " namun mungkin disana sini masih terdapat banyak kekurangannya, maka kami senantiasa menantikan kritik serta saran demi kesempurnaan kami didalam menyusun buku ditahun mendatang.

Dalam penyusunan buku " KECAMATAN BAGELEN DALAM ANGKA TAHUN 1987 " ini kami sangat merasa berhutang budi kepada Bapak Camat Bagelen yang telah berkenan memberikan bimbingan serta saran demi kesempurnaan penerbitan buku ini.


Oleh karena itu sudah seharusnya kami sampaikan rasa terima kasih yang sebesar-besarnya.

Terima kasih yang sebesar-besarnya kami sampaikan pula kepada semua Kepala Dinas/Instansi/Jawatan Niveaus atas bantuannya yang telah diberikan kepada kami demi kelancaran kami didalam menyusun serta menerbitkan buku ini.

Akhirnya kami berharap semoga buku ini dapat berguna serta diterima sebagai sumbangan kami bagi pembangunan yang dewasa ini tengah kita kerjakan bersama.

Bagelen, 1 Agustus 1988

Menteri Statistik Kecamatan Bagelen,



SOETOMO
NIP. 340002603

KATA SAMBUTAN
CAMAT KEPALA WILAYAH KECAMATAN BAGELEN

Assalamu'alaikum Wr. Wb.

Dengan memanjatkan puji syukur Kehadirat Tuhan Yang Maha Esa atas Rahmat dan HidayahNya maka saya sambut dengan gembira atas diterbitkannya buku "KECAMATAN BAGELEN DALAM ANGKA TAHUN 1987" yang telah disusun oleh Menteri Statistik Kecamatan Bagelen.

Buku ini dimaksud sebagai publikasi dan informasi berupa data kuantitatif yang dapat menggambarkan keadaan Wilayah Kecamatan Bagelen.

Untuk mencapai masyarakat adil dan makmur berdasarkan Pancasila dan Undang-Undang Dasar 1945 sebagaimana yang tersirat dalam GBHN, diperlukan adanya pembangunan disegala bidang. Dan pembangunan itu sendiri dapat terlaksana dengan baik ditunjang dengan tersedianya data yang relevant, up to date dan terpercaya sehingga rencana dan pelaksanaan menjadi lebih dapat dipertanggungjawabkan.

Untuk itu maka publikasi semacam ini dapat diterbitkan setiap tahun dengan lebih disempurnakan baik kualitas maupun kuantitas datanya.

Oleh karena itu saya minta perhatian serta bantuan dari semua pihak agar dapat memberikan berbagai informa-

*iv *


si berupa data dari hasil administrasinya masing-masing kepada Menteri Statistik Kecamatan Bagelen untuk menyusun buku terbitan berikutnya.

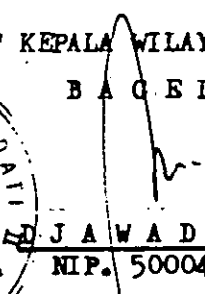
Akhirnya kepada semua pihak dan khususnya Menteri Statistik Kecamatan Bagelen yang telah berhasil menerbitkan buku "KECAMATAN BAGELEN DALAM ANGKA TAHUN 1987" maka kami ucapkan banyak terima kasih.

Wassalamu'alaikum Wr. Wb.

Bagelen, 1 Agustus 1988

CAMAT KEPALA WILAYAH KECAMATAN
B A G E L E N,




D J A W A D I B. A.
NIP. 500041163

DAFTAR ISI

Halaman

- Kata Pengantar	i - ii
- Kata Sambutan	iii - iv
- Daftar Isi	v - viii

BAB. I LETAK DAN GEOGRAFIS :

1.1. Keadaan Umum :

1.1.1. Letak Kec. Bagelen dan batas-batasnya	1
1.1.2. Tinggi ibukota Kec. Bagelen ..	1
1.1.3. Luas wil. Kec. Bagelen	1
1.1.4. Jarak ibukota Kec, Bagelen ke	1
1.1.5. Jumlah hari hujan dan curah hujan di Kec, Bagelen th. 1987.	2
1.2. Luas wil. di Kec. Bagelen menurut jenis penggunaan tanah th. 1987	3 - 4
1.3. Luas tanah kering menurut jenis penggunaannya di Kec. Bagelen th. 1987	5
1.4. Luas tanah sawah menurut jenis irigasi di Kec. Bagelen tahun 1987	6

BAB. II P E M E R I N T A H A N :

2.1. Jumlah dusun, aparat pemerintahan desa, RW dan RT di Kec. Bagelen	7
2.2. Nama Kepala Desa dan Sekretaris desa di Kec. Bagelen tahun 1987	8
2.3. Pembagian	

2.3. Pembagian klasifikasi desa di Kec. Bagelen tahun 1987	9
2.4. Jumlah kekuatan Hansip, Wanra/Kamra menurut desa di Kec. Bagelen 1987	10
2.5. Jumlah Ex G 30 S/PKI menurut golongan di Kec. Bagelen tahun 1987	11
2.6. Jumlah sarana perekonomian menurut desa di Kec. Bagelen tahun 1987 ...	12
2.7. Hasil Pemilu 1987 di Kec. Bagelen untuk DPRD.II	13
2.8. Hasil Pemilu 1987 di Kec. Bagelen untuk DPRD. I	14
2.9. Hasil Pemilu 1987 di Kec. Bagelen untuk DPE Pusat	15

BAB. III PENDUDUK DAN TENAGA KERJA :

3.1. Jumlah penduduk menurut jenis kelamin di Kec. Bagelen tahun 1987 ...	16
3.2. Luas, jumlah penduduk menurut desa di, Kec. Bagelen tahun 1987	17
3.3. Jumlah penduduk menurut jenis kelamin di Kec. Bagelen th. 1969-1987	18
3.4. Jumlah penduduk dewasa menurut jenis kelamin di Kec. Bagelen th. 1987	19
3.5. Jumlah penduduk anak-anak menurut jenis kelamin di Kec. Bagelen 1987	20

3.6. Jumlah

3.6. Jumlah penduduk di Kec. Bagelen menurut Kelompok umur tahun 1987	21
3.7. Jumlah penduduk, Rumah Tangga dan rata-rata jiwa per rumah tangga di Kec. Bagelen tahun 1987	22
3.8. Jumlah kelahiran dan kematian di Kec. Bagelen tahun 1987	23
3.9. Jumlah pendatang dan perpindahan di Kec. Bagelen tahun 1987	24
3.10 Banyaknya penduduk bertransmigrasi di Kec, Bagelen tahun 1987	25
3.11. Banyaknya penduduk yang meninggalkan desa di luar target transmigrasi di Kecamatan Bagelen tahun 1987	26
3.12 Mata Pencabarian penduduk di Kec. Bagelen tahun 1987	27


BAB. IV. S O S I A L :

4.1. Jumlah penduduk umur 5 tahun keatas menurut pendidikan yang ditamatkan di Kec, Bagelen tahun 1987	28
4.2. Penduduk umur 7 - 12 tahun menurut status pendidikan di Kec. Bagelen tahun 1987	29
4.3. Jumlah sekolah menurut jenis sekolah di Kec. Bagelen tahun 1987	30
4.4. Jumlah sekolah agama islam di Kecamatan Bagelen tahun 1987	31

4.5. Jumlah sekolah, murid dan guru pada sekolah Ibtidaiyah di Kec. Bagelen tahun 1987	32
4.6. Jumlah Gudep dan Keanggotaan Pramuka di Kec. Bagelen tahun 1987	33
4.7. Jumlah penduduk agama di Kec. Bagelen	34
4.8. Jumlah tempat ibadah di Kec. Bagelen	35
4.9. Banyaknya NTCE di Kec. Bagelen	36
4.10 Jumlah sarana kesehatan di Kec. Bagelen tahun 1987	37
4.11 Jumlah tenaga kesehatan di Kec. Bagelen tahun 1987	38
4.12 Jumlah peserta KB menurut jenis kontrasepsi yang dipakai di Kec. Bagelen	39 - 40
4.13 Jumlah bangunan tempat tinggal di Kec. Bagelen tahun 1987	41
4.14 Jumlah pencurian dan perampokan di Kec. Bagelen tahun 1987	42

BAB. V P E R T A N I A N :

5.1. Luas areal bimas/Inmas di Kec. Bagelen	43
5.2. Luas tanaman palawija di Kec. Bagelen	44
5.3. Jumlah temak di Kec. Bagelen th. 1987	45
5.4. Jumlah temak unggas di Kec. Bagelen tahun 1987	46



BAB. I
LETAK GEOGRFIS

I. LETAK DAN GEOGRAFIS

I.1. Kedaan Umum :

1.1.1. Kecamatan Bagelen terletak didalam Wilayah Kabupaten Purworejo sebelah Selatan.

Dengan batas-batas sebagai berikut :

- Sebelah Utara : Kec. Purworejo dan Kec. Kaligesing.
- Sebelah Selatan : Kec. Purwodadi dan D.I. Yogyakarta.
- Sebelah Barat : Kec. Purwodadi dan Kec. Banyuurip.
- Sebelah Timur : Kec. Kaligesing dan D.I. Yogyakarta.

1.1.2. Kecamatan Bagelen terdiri dari dataran tinggi dan dataran rendah. 2/3 bagian dari wilayah Kecamatan Bagelen terdiri dari pegunungan.

Tinggi ibu kota Kecamatan Bagelen \pm 16 m dari permukaan laut.

1.1.3. Luas Wilayah Kecamatan Bagelen : 63,76 Km².
terdiri dari : - tanah sawah : 5,10 Km².
- tanah kering : 56,51 Km².
- tnh.krg.lain : 2,15 Km².

1.1.4. Jarak ibu kota Kecamatan ke :

- ☐ Ibu kota Kabupaten Purworejo : 12 Km.
- ☐ Ibu kota Karesidenan Kedu : 56 Km.
- ☐ Ibu kota Propinsi Jawa Tengah : 131 Km.

**JUMLAH HARI HUJAN DAN CURAH HUJAN DI
KECAMATAN BAGELÉN
TAHUN 1987**

Tabel : 1.1.5.

Bulan	Banyaknya	
	Hari hujan	Curah hujan
1	2	3
1. Januari	19	648
2. Pebruari	18	444
3. Maret	7	147
4. April	1	34
5. Mei	-	-
6. Juni	-	-
7. Juli	-	-
8. Agustus	-	-
9. September	-	-
10. Oktober	-	-
11. Nopember	6	578
12. Desember	23	789
Jumlah :	74	2.640

LUAS WILAYAH MENURUT JENIS PENGGUNAAN
TANAH MENURUT DESA DI KEC. BAGELÉN
TAHUN 1987

Tabel : 1.2.

D e s a	Jenis Penggunaan Tanah (Ha.)		
	Tanah sawah	Tanah kering.	Bangunan / pekarangan
1	2	3	4
1. Dadirejo	41,000	509,450	28,200
2. Tlogokotes	9,400	297,236	19,400
3. Bapangsari	21,620	568,706	20,600
4. B u g e l	20,475	86,316	11,320
5. Bagelen	88,186	186,169	31,014
6. Krendetan	74,034	368,711	37,186
7. Somorejo	16,656	379,236	23,200
8. Hargorojo	-	479,147	15,800
9. Durensari	-	396,750	17,600
10. Semono	-	311,900	12,360
11. Sokoagung	-	573,314	18,760
12. Kalirejo	10,075	213,008	21,360
13. C l a p a r	-	160,870	12,480
14. S o k o	35,328	156,072	19,600
15. Semagung	-	291,220	14,680
16. P i j i	101,155	107,566	16,120
17. Kemanukan	91,690	254,684	27,430
J u m l a h :	509,619	5.304,811	346,510

LUAS WILAYAH MENURUT JENIS PENGGUNAAN
TANAH MENURUT DESA DI KEC. BAGELEN
TAHUN 1987

Tabel : 1.2.Lanj.

Desa	Jenis Penggunaan Tanah (Ha.)		
	Hutan negara	Lainnya	Jumlah.
1	5	6	7
1. Dadirejo	-	32,350	661,000
2. Tlogokotes	-	4,600	300,636
3. Bapangsari	-	7,261	618,187
4. Bugel	-	20,469	138,580
5. Bggelen	-	6,454	311,823
6. Krendetan	-	11,069	491,000
7. Somorejo	-	5,885	425,353
8. Hargorojo	-	31,053	526,000
9. Durensari	-	9,250	423,000
10. Semono	-	3,660	328,000
11. Sokoagung	-	3,134	599,208
12. Kalirejo	-	4,315	248,758
13. Clapar	-	0,650	174,000
14. Soko	-	6,000	217,000
15. Semagung	-	23,100	329,000
16. Piji	-	5,030	229,871
17. Kemanukan	-	41,055	414,859
Jumlah :	-	215,335	6.376,275

LUAS TANAH KEPING DENGAN JENIS PENGGU-
NAAN MENURUT DESA DI KEC. BAGELEN
TAHUN 1987


Tabel : 1.3.

Desa	Jenis Penggunaan (Ha.)				Jumlah
	Bangun- an dan halaman	Tegal/ kebun.	Tak diu- sahkan /kayuan	Lainnya	
1	2	3	4	5	6
1.Dadirejo	28,200	509,450	-	32,350	570,000
2.Tlogokotes	19,400	297,236	-	4,600	321,236
3.Bapangsari	20,600	568,706	-	7,261	596,567
4.Bugel	11,320	86,316	-	20,469	118,105
5.Bagelen	31,014	186,169	-	6,454	223,637
6.Krendetan	37,186	365,911	2,800	11,069	416,966
7.Somorejo	23,200	379,612	-	5,885	408,697
8.Hargorojo	15,800	479,147	-	31,053	526,000
9.Durensari	17,000	396,750	-	9,250	423,000
10.Semono	12,360	165,880	146,100	3,660	328,000
11. Sokoagung	18,760	426,314	111,000	3,134	559,208
12.Kalirejo	21,360	213,008	-	4,315	238,683
13.Clapar	12,480	160,870	-	0,650	174,000
14.S o k o	19,600	156,072	-	6,000	181,672
15.Semagung	14,680	291,220	-	23,100	329,000
16.P i j i	16,120	107,566	-	5,030	128,716
17.Kemanukan	27,430	254,684	-	41,055	323,169
Jumlah :	346,510	5044,911	259,900	215,335	5866,656

LUAS TANAH SAWAH DENGAN JENIS IRIGASI
MENUHUT DESA DI KECAMATAN BAGELÉN
TAHUN 1987

Tabel : 1.4.

Desa	Jenis Irigasi (Ha.)				Jumlah.
	Technis	Seteng. Technis	Sederha na.	Tadah hujan	
1	2	3	4	5	6
1. Dadi rejo	30,000	-	-	11,000	41,000
2. Tlogokotes	-	-	-	9,400	9,400
3. Bapang sari	-	-	-	21,620	21,620
4. Bugel	8,000	-	-	12,475	20,475
5. Bagelen	88,186	-	-	-	88,186
6. Krendetan	62,000	-	-	12,034	74,034
7. Somorejo	-	-	16,656	-	16,656
8. Hargorojo	-	-	-	-	-
9. Durensari	-	-	-	-	-
10. Semono	-	-	-	-	-
11. Sokoagung	-	-	-	-	-
12. Kalirejo	-	-	10,000	0,075	10,075
13. Clapar	-	-	-	-	-
14. S o k o	28,328	-	7,000	-	35,328
15. Semagung	-	-	-	-	-
16. P i j i	58,120	36,035	7,000	-	101,155
17. Kemanukan	-	91,690	-	-	91,690
Jumlah :	374,634	127,725	40,656	66,604	509,619



<https://purworejokab.bps.go.id>

BAB. II

PEMERINTAHAN

JUMLAH DUSUN, APARAT PEMERINTAHAN DESA,
RW DAN RT DI KECAMATAN BAGELEN
TAHUN 1987

Tabel : 2.1.

Desa	Banyaknya			
	Dusun	Perang- kat de- sa.	R.W	R.T
1	2	3	4	5
1. Dadirejo	5	19	5	20
2. Tlogokotes	3	6	33	8
3. Bapangsari	8	15	6	24
4. Bugel	2	12	5	15
5. Bagelen	8	20	8	25
6. Krendetan	6	17	6	21
7. Somorejo	5	16	5	14
8. Hargorojo	5	15	5	11
9. Durensari	5	15	5	14
10. Semono	2	15	2	6
11. Sokoagung	6	19	3	17
12. Kalirejo	3	15	3	17
13. Clapar	3	9	2	10
14. Soko	4	18	4	12
15. Semagung	4	18	4	12
16. Piji	3	16	4	13
17. Kemanukan	5	16	5	19
Jumlah :	77	240	76	258

NAMA-NAMA KEPALA DESA DAN SEKRETARIS DESA
DI KECAMATAN BAGELÉN
TAHUN 1987

Tabel : 2.2.

D E S A	KEPALA DESA	SEKRETARIS DESA
1	2	3
1. Dadiroje	Hanudji	Ratmanto
2. Tlogokotes	Nasobandi	Sastrokarsono
3. Bapangsari	Parwadi A	Atmowasito
4. B u g e l	Rr. Sitinurani	Kartowasito
5. Bagelen	S.Prawirohusodo	B a r n o
6. Krendetan	S.Ronowidjojo	Atmodimedjo
7. Somorejo	Darundi	Sutikno
8. Hargorojo	Warsowiranu	Prupthardjono
9. Surensari	Wirjosumarto	Sastro Prayogo
10. Semono	Sastrocipto	Partohardjono
11. Sokoagung	S.Atmowirjo	Wirjosukarto
12. Kalirejo	Partodidjojo	Sastrowasito
13. C l a p a r	Sukarno	-
14. S o k o	L.Tjitrowasito	Karsoutomo
15. Semagung	Tugiyati	Partodihardjo
16. P i j i	J. Kaswanto	Asmowasito
17. Kemanukan	Much Syarif x)	Wasitodimedjo

x) = Gelondong.-

PEMBAGIAN KLASIFIKASI DESA DI KECA-
MATAN BAGELEN
TAHUN 1987

Tabel : 2.3.

Desa Swadaya.	Desa Swakarya	Desa Swasembada
1	2	3
-	-	Dadi rejo
-	Tlogokotes	-
-	-	Bapangsari
-	-	B u g e l
-	-	Bagelen
-	-	Krendetan
-	Somorejo	-
-	Hargorojo	-
-	Durensari	-
-	-	Semono
-	Sekmagung	-
-	-	Kalirejo
-	-	Clapar
-	-	S o k o
-	-	Semagung
-	-	P-i-j-i
-	-	Kermukan

JUMLAH KEKUATAN HANSIP, WANRA/KAMRA
MENURUT DESA DI KEKAWATAN BAGE-
LEN TAHUN 1987

Tabel : 2.5.

D e s a	Jumlah kekuatan			Jumlah
	Hansip	Wanra	Kamra	
1	2	3	4	5
1. Dadairejo	10	10	10	30
2. Tlogokotes	10	10	10	30
3. Bapangsari	10	10	10	30
4. B u g e l	10	10	10	30
5. Bagelen	10	10	10	30
6. Krendetan	13	10	7	30
7. Somorejo	16	-	4	20
8. Hargorojo	10	10	10	30
9. Durensari	10	10	10	30
10. Semono	10	10	10	30
11. Sokoagung	10	10	10	30
12. Kalirejo	10	10	10	30
13. C l a p a r	9	10	6	25
14. S o k o	10	12	7	29
15. Semagung	33	-	-	33
16. P i j i	6	8	9	23
17. Kemanukan	26	-	5	31
J u m l a h :	213	140	138	491

JUMLAH BEKAS TAHANAN G 30 S PKI
MENURUT GOLONGAN DAN DESA DI KEC. BAGE-
LEN TAHUN 1987

Tabel : 2.5.

Desa	Golongan		
	A	B	C
1	2	3	4
1. Dadirejo	-	1	3
2. Tlogokotes	-	-	-
3. Bapangsari	-	-	-
4. B u g e l	-	1	2
5. Bagelen	-	5	15
6. Krendetan	-	-	3
7. Somorejo	-	1	3
8. Hargorojo	-	2	8
9. Durensari	-	-	4
10. Semono	-	-	6
11. Sokoagung	-	1	4
12. Kalirejo	-	3	9
13. C l a p a r	-	3	14
14. S o k o	-	4	6
15. Semagung	-	-	-
16. P i j i	-	3	10
17. Kemanukan	-	4	10
J u m l a h :	-	28	125

JUMLAH SARANA PEREKONOMIAN MENURUT DESA
DI KECAMATAN BAGELÉN
TAHUN 1987

Tabel : 2.6.

Desa	Jumlah sarana perekonomian				
	Pasar Umum.	Toko/Kios Warung.	BUUD KUD.	Bank	Lumbung Desa.
1	2	3	4	5	6
1. Dadirejo	1	12	-	-	-
2. Tlogokotes	-	3	-	-	-
3. Bapangsari	-	6	1	-	1
4. Bugel	-	3	-	-	-
5. Bagelen	-	24	-	-	-
6. Krendetan	1	8	-	1	1
7. Somorejo	-	30	-	-	1
8. Hargorojo	-	7	-	-	-
9. Durensari	-	1	-	-	-
10. Semono	-	43	-	-	-
11. Sokoagung	-	4	-	-	-
12. Kalirejo	-	8	-	-	-
13. Clapar	-	8	-	-	2
14. Soko	1	7	-	-	-
15. Semagung	1	18	-	-	-
16. Piji	1	10	-	-	3
17. Kemanukan	1	7	1	1	5
Jumlah :	5	199	2	2	13

HASIL PEMUNGUTAN SUARA PADA
PEMILU 1987 MENURUT DESA DI KECAMATAN
BAGELEN TAHUN 1987
(D.P.R.D.II)

Tabel : 2.7.

Desa	Jumlah Pemilih	Kontestan		
		PPP	GOLKAR	PDI
1	2	3	4	5
1. Dadirejo	1.880	377	853	298
2. Tlogokotes	718	18	553	38
3. Bapangsari	1.458	87	841	350
4. Bugel	804	51	562	76
5. Bagelen	2.043	127	1.352	160
6. Krendetan	1.811	284	1.083	187
7. Somorejo	1.691	48	1.118	232
8. Hargorojo	1.075	99	707	86
9. Durensari	1.347	23	1.119	53
10. Semono	923	10	495	275
11. Semagung	1.472	10	1.045	191
12. Kalirejo	1.140	25	860	105
13. Clapar	772	13	469	123
14. Soko	1.341	41	997	133
15. Semagung	969	20	569	248
16. Piji	1.168	34	847	136
17. Kemanukan	1.474	15	1.156	129
Jumlah :	22.086	1.282	14.626	2.920

HASIL PEMUNGUTAN SUARA PADA
PEMILU 1987 MENUJUT DESA DI KECAMATAN
BAGELEN TAHUN 1987
(D.P.R.D.I)

Tabel : 2.8.

D e s a	Jumlah Pemilih	Kontestan		
		PPP	GOLKAR.	PDI
1	2	3	4	5
1. Dadirejo	1.880	385	859	302
2. Tlogokotes	718	14	562	43
3. Bapangsari	1.458	89	857	356
4. B u g e l	804	55	560	80
5. Bagelen	2.043	125	1.380	265
6. Krendetan	1.811	276	1.096	184
7. Somorejo	1.691	54	1.127	238
8. Hargorojo	1.075	98	738	79
9. Durensari	1.347	19	1.127	57
10. Semono	923	12	506	276
11. Skoagung	1.472	15	1.056	200
12. Kalirejo	1.140	20	868	110
13. Ulapar	772	14	471	124
14. S o k o	1.341	45	1.012	138
15. Semagung	969	16	581	246
16. P i j i	1.168	30	859	136
17. Kemanukan	1.474	15	1.162	128
J u m l a h :	22.086	1.282	14.821	2.962

HASIL PEMUNGUTAN SUARA PADA
PEMILU 1987 MENURUT DESA DI KECAMATAN
BAGELEN TAHUN 1987
(DPR PUSAT)

Tabel : 2.9.

D e s a	Jumlah Pemilih	Konstestan		
		PPP	GOLKAR.	PDI
1	2	3	4	5
1. Dadirejo	1.880	372	870	308
2. Tlogokotes	718	16	560	41
3. Bapangsari	1.458	87	855	361
4. Bugel	804	54	566	74
5. Bagelen	2.043	131	1.368	273
6. Krendetan	1.811	276	1.088	190
7. Somorejo	1.691	57	1.132	241
8. Harborojo	1.075	105	727	82
9. Durensari	1.347	21	1.136	59
10. Semono	923	9	503	274
11. Sokoagung	1.472	12	1.054	190
12. Kalirejo	1.140	21	867	111
13. Clapar	772	13	468	120
14. S o k o	1.341	45	1.007	136
15. Semagung	969	17	574	246
16. P i j i	1.168	27	858	133
17. Kemanukan	1.474	16	1.155	127
J u m l a h :	22.086	1.279	14.788	2.961



BAB. III
PENDUDUK
DAN
TENAGA KERJA

JUMLAH PENDUDUK MENURUT JENIS KELAMIN
DAN DESA DI KECAMATAN BAGELEN
TAHUN 1987

Tabel : 3.1.

D e s a	Jenis kelamin		Jumlah
	Lakilaki	Perempuan	
1	2	3	4
1. Dadirejo	1.469	1.590	3.059
2. Tlogokotes	526	555	1.081
3. Bapangsari	1.174	1.240	2.414
4. B u g e l	563	609	1.172
5. Bagelen	1.562	1.637	3.199
6. Krendetan	1.351	1.435	2.786
7. Somorejo	1.428	1.372	2.800
8. Hargorojo	912	1.003	1.915
9. Burensari	1.084	1.075	2.159
10. Semono	771	888	1.579
11. Sokoagung	1.216	1.220	2.436
12. Kalirejo	905	957	1.862
13. Clapar	540	624	1.164
14. S o k o	1.148	1.122	2.270
15. Semagung	798	776	1.574
16. P i j i	987	939	1.926
17. Kemanukan	1.155	1.111	2.266
J u m l a h :	17.589	18.073	35.662

LUAS, JUMLAH PENDUDUK, KEPADATAN PENDUDUK
MENURUT DESA DI KEC. BAGELEN
TAHUN 1987

Tabel : 3.2.

Desa	Luas Km ² .	Jumlah Penduduk	Kepadatan per Km ² .
1	2	3	4
1. Dadirejo	6,11	3.059	500
2. Tlogokotes	3,30	1.081	327
3. Bapangsari	6,38	2.414	378
4. B y g e l	1,38	1.172	849
5. Bagelen	3,16	3.199	1.012
6. Krendetan	4,91	2.786	567
7. Somorejo	4,25	2.800	658
8. Hargorojo	5,26	1.915	364
9. Durensari	4,23	2.159	510
10. Semono	3,28	1.579	481
11. Sokoagung	5,59	2.436	435
12. Kalirejo	2,48	1.862	750
13. C l a p a r	1,74	1.164	671
14. S o k o	2,17	2.270	1.046
15. Semagung	3,39	1.574	454
16. P i j i	2,29	1.926	841
17. Kemanukan	4,14	2.266	547
Jumlah :	63,76	35,662	559

JUMLAH PENDUDUK MENURUT JENIS
KELAMIN DI KEC. BAGELEN
TAHUN 1969 - 1987

Tabel : 3.3.

T A H U N	Jenis Kelamin		Jumlah
	Laki-laki	Perempuan	
1	2	3	4
1 9 6 9	15.538	16.180	31.718
1 9 7 0	16.498	17.274	33.772
1 9 7 1	17.021	17.325	34.346
1 9 7 2	17.256	17.429	34.685
1 9 7 3	16.946	17.713	34.659
1 9 7 4	16.935	18.192	35.127
1 9 7 5	17.192	18.231	35.423
1 9 7 6	17.330	17.839	35.169
1 9 7 7	17.284	17.950	35.234
1 9 7 8	17.393	17.729	35.122
1 9 7 9	17.566	17.885	35.451
1 9 8 0	17.566	17.795	35.361
1 9 8 1	17.627	17.918	35.545
1 9 8 2	17.651	18.027	35.678
1 9 8 3	17.538	18.000	35.538
1 9 8 4	17.593	17.937	35.530
1 9 8 5	17.644	18.052	35.696
1 9 8 6	17.586	18.014	35.600
1 9 8 7	17.589	18.073	35.662

JUMLAH PENDUDUK DEWASA MENURUT JENIS
KELAMIN DAN DESA DI KEC. BAGELEH
TAHUN 1987

Tabel : 3.4.

Desa	Jenis kelamin		Jumlah.
	Laki-laki	Perempuan	
1	276	3	4
1. Dadirejo	876	1.046	1.922
2. Tlogokotes	316	362	678
3. Bapangsari	706	811	1.517
4. Bugel	336	401	737
5. Bagelen	941	1.068	2.009
6. Krendetan	811	940	1.751
7. Somorejo	885	874	1.759
8. Hargorojo	541	661	1.202
9. Durensari	665	691	1.356
10. Semono	464	527	991
11. Sokoagung	743	787	1.530
12. Kalirejo	543	626	1.169
13. Clapar	314	417	731
14. Soko	707	718	1.425
15. Semagung	492	496	988
16. Piji	613	596	1.209
17. Kemanukan	715	708	1.423
Jumlah :	10.668	11.729	22.397

JUMLAH PENDUDUK ANAK-ANAK MENURUT JENIS
KELAMIN DAN DESA DI KEC. BAGELÉN
TAHUN 1987

Tabel : 3.5.

Desa	Jenis kelamin		Jumlah.
	Laki-laki	Perempuan	
1	2	3	4
1. Dadirejo	593	544	1.137
2. Tlogokotes	210	193	403
3. Bapangsari	468	429	897
4. Bugel	227	208	435
5. Bagelen	621	569	1.190
6. Krendetan	540	495	1.035
7. Somorejo	543	498	1.041
8. Hargorojo	371	342	713
9. Durensari	419	384	803
10. Semono	307	281	588
11. Sokoagung	473	433	906
12. Kalirejo	362	331	693
13. Clapar	226	207	433
14. Soko	441	404	845
15. Semagung	306	280	586
16. Piji	374	343	717
17. Kemanukan	440	403	843
Jumlah :	6.921	6.344	13.265

JUMLAH BENDUDUK DI KECAMATAN BAGELEN
MENURUT KELOMPOK UMUR DAN JENIS
KELAMIN TAHUN 1987

Tabel : 3.6.

Kelompok Umur	Jenis kelamin		Jumlah.
	Laki-laki	Perempuan	
1	2	3	4
0 - 4	1.868	1.758	3.626
5 - 9	2.426	2.117	4.543
10 - 14	2.627	2.469	5.096
15 - 19	2.017	1.880	3.897
20 - 24	1.385	1.198	2.583
25 - 29	1.018	1.054	2.072
30 - 34	725	939	1.664
35 - 39	635	909	1.544
40 - 44	814	998	1.812
45 - 49	864	1.024	1.888
50 - 54	899	1.051	1.950
55 - 59	868	1.007	1.875
60 - 64	523	670	1.193
65 +	920	999	1.919

JUMLAH PENDUDUK, RUMAH TANGGA DAN RATA-RATA
JIWA PER RUMAH TANGGA MENURUT DESA DI
KECAMATAN BAGELEN TH. 1987

Tabel : 3.7.

Desa	Jumlah		Rata-rata jiwa per R.T.
	Penduduk.	Rumah Tangga.	
1	2	3	4
1. Dadi-rejo	3.059	628	5
2. Tlogokotes	1.081	257	4
3. Bapangsari	2.414	521	5
4. Bugel	1.172	278	4
5. Bagelen	3.199	714	4
6. Krendetan	2.786	602	5
7. Somorejo	2.800	604	5
8. Hargorojo	1.915	367	5
9. Durensari	2.159	453	5
10. Semono	1.579	364	4
11. Sokoagung	2.436	476	5
12. Kalirejo	1.862	423	4
13. Clapar	1.164	281	4
14. Soko	2.270	482	5
15. Semagung	1.574	365	4
16. Piji	1.926	396	5
17. Kemanukan	2.266	476	5
Jumlah :	35.662	7.687	5

JUMLAH KELAHIRAN DAN KEMATIAN MENURUT
DESA DI KECAMATAN BAGELÉN
TAHUN 1987

Tabel : 3.8.

D e s a	Kelahiran		Kematian	
	L	P	L	P
1	2	3	4	5
1. Dadirejo	24	30	4	4
2. Tlogokotes	7	8	11	5
3. Bapangsari	27	23	7	7
4. B u g e l	8	11	11	6
5. Bagelen	26	28	17	18
6. Krendetan	16	32	14	13
7. Somorejo	16	12	11	7
8. Hargorojo	11	16	6	2
9. Dãrensari	8	9	5	3
10. Semono	22	15	6	10
11. Sokoagung	24	15	12	14
12. Kalirejo	11	15	11	7
13. Clapar	6	7	8	7
14. S o k o	16	20	6	16
15. Semagung	10	9	8	10
16. P i j i	17	18	7	10
17. Kemanukan	11	20	14	9
J u m l a h :0	260	288	158	148

JUMLAH PENDATANG DAN PERPINDAHAN MENURUT
DESA DI KECAMATAN BAGELÉN
TAHUN 1987

Tabel : 3.9.

D e s a	Pendatang di de sa ini		Pindah dari desa ini	
	L	P	L	P
1	2	3	4	5
1. Dadirejo	3	3	14	6
2. Tlogokotes	2	1	6	5
3. Bapangsari	11	12	17	9
4. B u g e l	3	6	17	214
5. Bagelen	17	13	15	18
6. Krendetan	7	7	19	14
7. Somorejo	-	-	13	18
8. Hargorojo	3	1	16	10
9. Durensari	-	1	4	7
10. Semono	3	5	9	9
11. Sokoagung	-	2	1	1
12. Kalirejo	2	1	9	8
13. Clapar	9	10	-	-
14. S o k o	10	5	8	11
15. Semagung	-	-	6	3
16. P i j i	2	-	15	8
17. Kemanukan	9	6	11	11
J u m l a h :	81	73	180	152

BANYAKNYA PENDUDUK YANG MENINGGALKAN
DESA UNTUK BERTRANSMIGRASI DI KE
CAMATAN BAGELEN TAHUN 1987

Tabel : 3.10.

D e s a	B a n y a k n y a	
	Kepala Keluarga	J i w a
1	2	3
1. Dadiroje	-	-
2. Tlogokotes	-	-
3. Bapangsari	-	-
4. B u g e l	-	-
5. Bagelen	-	-
6. Krendetan	-	-
7. Somorejo	-	-
8. Hargorojo	2	9
9. Durensari	-	-
10. Semono	-	-
11. Sokoagung	4	13
12. Kalirejo	-	-
13. C l a p a r	-	-
14. S o k o	-	-
15. Semagung	1	2
16. P i j i	-	-
17. Kemanukan	-	-
J u m l a h :	7	24

BANYAKNYA PENDUDUK YANG MENINGGALKAN DESA
DILUAR TARGET TRANSMIGRASI DI KECAMAT
AN BAGELEN TAHUN 1987

Tabel : 3.11.

D e s a	Jenis kelamin		Jumlah.
	Laki-laki	Perempuan	
1	2	3	4
1. Dadirejo	1	1	1
2. Tlogokotes	2	-	2
3. Bapangsari	3	-	3
4. B u g e l	2	1	3
5. Bagelen	-	-	-
6. Krendetan	-3	-	-
7. Somorejo	1	-	1
8. Hargorojo	-	-	-
9. Durensari	-	-	-
10. Semono	-	-	-
11. Sokoagung	-	-	-
12. Kalirejo	1	-	1
13. C l a p a r	-	-	-
14. S o k o	1	1	2
15. Semagung	-	-	-
16. P i j i	-	-	-
17. Kemanukan	2	1	3
J u m l a h :	13	3	16

MATA PENCAHARIAN PENDUDUK MENJURUT
DESA DI KECAMATAN BAGELEN
TARUN 1987

Tabel : 3.12.

Jenis Mata Pencaharian	Banyaknya/orang
	2
1. Petani Sendiri	20.128
2. Buruh Tani	762
3. N e l a y a n	-
4. Pengusaha	2.057
5. Buruh Industri	782
6. Buruh Bangunan	745
7. Perdagangan	1.426
8. Pengangkutan	252
9. Pegawai Negeri/ABRI	524
10. Pendiunan	362
11. Lain - lain	351
J u m l a h :	27.389



BAB. IV
SOSIAL

JUMLAH PENDUDUK BERUMUR 5 TAHUN KEATAS
MENURUT PENDIDIKAN YANG DITAMATKAN
DI KECAMATAN BAGELEN TAHUN 1987

Tabel : 4.1.

Pendidikan Yang Ditamatkan	Banyaknya/orang
1	2
1. Tamat Akademi/Perg. Tinggi	81
2. Tamat S.M.T.A	1.630
3. Tamat S.M.T.P	3.253
4. Tamat Sekolah Dasar	10.450
5. Tidak Tamat Sekolah Dasar	6.498
6. Belum Tamat Sekolah Dasar	6.849
7. Tidak Sekolah	3.275
Jumlah :	32.036

PENDUDUK MENURUT USIA 7 - 12 TAHUN
MENURUT STATUS PENDIDIKAN DAN
DESA DI KEC. BAGELEN TH. 1987

Tabel : 4.2.

Desa	Jumlah.	Sekolah	Tidak Sekolah
1	2	3	4
1. Dadirejo	469	469	-
2. Tlogokotes	121	121	-
3. Bapangsari	318	318	-
4. Bugel	137	137	-
5. Bagelen	480	480	-
6. Krendetan	312	312	-
7. Somorejo	467	467	-
8. Hargorojo	219	219	-
9. Durensari	295	295	-
10. Semono	214	214	-
11. Sokoagung	452	452	-
12. Kalirejo	248	246	2
13. Clapar	140	140	-
14. Soko	282	282	-
15. Semagung	201	201	-
16. Pijl	231	229	2
17. Kemanukan	248	242	6
Jumlah :	4.834	4.824	10

JUMLAH SEKOLAH MENURUT JENIS SEKOLAH
DAN DESA DI KECALATAN BAGELAN
TAHUN 1987

Tabel : 4.3.

Desa	Jenis Sekolah			
	T.K	S.D Negeri.	SMTP. Umum.	SMTA Ke Juruan.
1	2	3	4	5
1. Dadirejo	2	2	1	-
2. Tlogokotes	1	1	-	-
3. Bapangsari	3	2	-	-
4. Bugel	1	1	-	-
5. Bagelan	2	2	1	1
6. Krendetan	2	2	3	-
7. Somorejo	1	3	-	-
8. Hargorojo	1	2	-	-
9. Durensari	-	2	-	-
10. Semono	-	2	-	-
11. Sokoagung	1	3	-	-
12. Kalirejo	1	2	-	-
13. Clapar	1	1	-	-
14. Soko	3	2	1	-
15. Semagung	1	2	1	-
16. Piji	1	2	-	-
17. Kemanukan	2	2	2	-
Jumlah :	23	33	9	1

JUMLAH SEKOLAH AGAMA ISLAM MENURUT
DESA DI KECAMATAN BAGELAN
TAHUN 1987

Tabel : 4.4.

D e s a	Jenis Sekolah		Jumlah.
	Ibtida- iyah.	Pondok Pesantren	
1	2	3	4
1. Dadirejo	1	-	1
2. Tlogokotes	-	-	-
3. Bapangsari	-	-	-
4. B u g e l	1	-	1
5. Bagelen	-	-	-
6. Krendetan	1	-	1
7. Somorejo	-	-	-
8. Hargorojo	-	-	-
9. Durensari	-	-	-
10. Semono	-	-	-
11 Sokoagung	-	-	-
12. Kalirejo	-	-	-
13. C l a p a r	-	1	1
14. S o k o	-	-	-
15. Semagung	-	-	-
16. P i j i	-	-	-
17. Kemanukan	-	-	-
J u m l a h :	3	1	4

JUMLAH SEKOLAH, MURID DAN GURU PADA SEKOLAH
IBTIDAIYAH MENUKUT DESA DI KEC. BAGELEN
TAHUN 1987

Tabel : 4.5.

Desa	Banyaknya		
	Sekolah	Murid	Guru.
1	2	3	4
1. Dadirejo	1	71	7
2. Tlogokotes	-	-	-
3. Bapangsari	-	-	-
4. Bugel	1	40	6
5. Bagelen	-	-	-
6. Krendetan	1	45	7
7. Somorejo	-	-	-
8. Hargorojo	-	-	-
9. Durensari	-	-	-
10. Semono	-	-	-
11. Sokoagung	-	-	-
12. Kalirejo	-	-	-
13. Clapar	-	-	-
14. Soko	-	-	-
15. Sepagung	-	-	-
16. Piji	-	-	-
17. Kemanukan	-	-	-
Jumlah :	3	156	20

JUMLAH GUGUS DEPAN, DAN KEANGGOTAAN
PRAMUKA YANG SUDAH DILANTIK DI
KECAMATAN BAGELEN 1985-1987

Tabel : 4.6.

Gugus Depan, Sumber didik, anak didik/sasaran dik	T a h u n		
	1985.	1986.	1987.
1	2	3	4
1. Gugus Depan	72	72	74
2. Majelis Pembimbing	74	57	296
3. Andalan	38	38	40
4. Pembina	293	293	370
5. Pandega	-	-	50
6. Penegak	268	222	178
7. Penggalang	5.193	5.198	2.000
8. Siaga	2.152	2.147	5.096
Jumlah : (2+3+4+5+6+7+8)	8.018	7.955	8.030

JUMLAH PEMELUK AGAMA DIPEPINCI MENURUT DESA
DI KECAMATAN BAGELEN
TAHUN 1987

Tabel : 4.7.

Desa	Jumlah pemeluk agama				Jumlah
	Islam	Protes- tan	Katholik	Budha	
1	2	3	4	5	6
1. Dadirejo	3.051	5	4	3	3.059
2. Tlogokotes	1.077	-	4	-	1.081
3. Bapangsari	2.404	-	10	-	2.414
4. Bugel	1.172	-	-	-	1.172
5. Bagelen	3.123	9	65	2	3.199
6. Krendetan	2.716	48	22	-	2.786
7. Somorejo	2.755	20	25	-	2.800
8. Mangorojo	1.002	-	52	861	1.915
9. Durensari	2.052	107	-	-	2.159
10. Semono	1.579	-	-	-	1.579
11. Sokoagung	1.308	47	36	1.045	2.436
12. Kalirejo	1.837	6	10	9	1.862
13. Clapar	1.028	44	3	89	1.164
14. Soko	2.161	52	57	-	2.270
15. Semagung	1.574	-	-	-	1.574
16. Piji	1.895	-	31	-	1.926
17. Kemanukan	2.184	-	56	26	2.266
Jumlah :	32.918	338	371	2.035	35.662

JUMLAH TEMPAT IBADAH MENURUT DESA
DI KECAMATAN BAGELÉN
TAHUN 1987

Tabel : 4.8.

Desa	Jenis tempat ibadah			
	Masjid	Langgar Surau	Gereja	Wihara
1	2	3	4	5
1. Dadirejo	7	4	-	-
2. Tlogokotes	1	2	-	-
3. Bapangsari	6	-	-	-
4. Bugel	2	1	-	-
5. Bagelen	3	5	2	-
6. Krendetan	3	7	1	-
7. Hamorejo	2	-	-	-
8. Hargorojo	1	2	-	-
9. Durensari	2	4	1	-
10. Semono	1	4	-	-
11. Sokoagung	1	-	-	-
12. Kalirejo	1	5	-	-
13. Clapar	1	3	1	1
14. Soko	-	2	-	-
15. Semagung	1	1	-	-
16. Piji	2	3	-	-
17. Kemanukan	1	3	-	-
Jumlah :	35	46	5	1

BANYAKNYA NIKAH, TALAK, CERAI DAN RUJUK
 MENURUT DESA DI KECAMATAN BAGELÉN
 TAHUN 1987

Tabel : 4.9.

D e s a	Banyaknya kejadian			
	Nikah	Talak	Cerai	Rujuk
1	2	3	4	5
1. Dadi rejo	34	-	-	-
2. Tlogokotes	12	-	-	-
3. Bapangsari	25	-	-	-
4. B u g e l	10	-	1	-
5. Bagelen	34	2	-	-
6. Krendetan	40	2	1	-
7. Somorejo	30	1	-	-
8. Hargorojo	7	1	1	-
9. Durensari	20	1	-	-
10. Semono	7	1	2	-
11. Sokoagung	13	2	-	-
12. Kalirejo	19	1	1	-
13. Clapar	10	-	-	-
14. S o k o o	15	-	-	-
15. Semagung	9	-	-	-
16. P i j i	19	-	1	-
17. Kemanukan	26	-	-	-
J u m l a h :	330	14	7	-

JUMLAH SARANA KESEHATAN MENURUT DESA
DI KECALATAN BAGELEN TA-
HUN 1987

Tabel : 4.10.

Desa	Jenis sarana kesehatan				
	Poli klinik	Puskes mas.	Puskes mas. Pembnt	Tempat Praktek Dokter	Pos K.B Desa
1	2	3	4	5	6
1. Dadi rejo	-	1	-	1	1
2. Plogokotes	-	-	-	-	1
3. Bapangsari	-	-	-	-	2
4. B u g e l	-	-	-	-	1
5. Bagelen	-	1	-	1	4
6. Krendetan	1	-	1	-	3
7. Somorejo	-	-	-	-	1
8. Hargorojo	-	-	-	-	1
9. Durensari	-	-	-	-	1
10. Semono	-	-	-	-	1
11. Sokoagung	-	-	-	-	1
12. Kalirejo	-	-	-	-	1
13. Clapar	-	-	-	-	1
14. S o k o	1	-	-	-	1
15. Semagung	-	-	-	-	1
16. P i j i	-	-	-	-	1
17. Kemanukan	1	-	1	-	1
Jumlah :	3	2	2	2	17

JUMLAH TENAGA KESEHATAN MENURUT DESA
DI KECAMATAN BAGELÉN
TAHUN 1987

Tabel : 4.11.

D e s a	Jumlah tenaga kesehatan			
	Dokter	Mantri- Kesehatan / Perawat	Bidan	Dukum Bersa lin
1	2	3	4	5
1. Dadirejo	1	5	1	3
2. Tlogokotes	-	-	-	-
3. Bapangsari	-	-	-	4
4. P u g e l	-	-	-	3
5. Bagelen	1	4	1	3
6. Krendetan	-	-	-	6
7. Somorejo	-	-	-	2
8. Hargorojo	-	-	-	4
9. Durensari	-	-	-	-
10. Semono	-	-	-	3
11. Sokoagung	-	-	-	4
12. Kalirejo	-	-	-	1
13. Clapar	-	-	-	1
14. S o k o	-	-	-	1
15. Semagung	-	-	-	2
16. P i j i	-	-	-	3
17. Kemanukan	-	-	-	-
Jumlah :	2	9	2	40

JUMLAH PESERTA KB. MENURUT JENIS
KONTRASEPSI YANG DIPAKAI DAN
DESA DI KEC. BAGELÉN 1987

Tabel : 4.12.

D e s a	Pasangan usia subur.	Jenis kontrasepsi		
		IUD	PIL	Suntik/ susuk
1	2	3	4	5
1. Dadirejo	378	92	180	58
2. Tlogokrtés	121	41	51	16
3. Bapangsari	322	51	173	49
4. B u g e l	118	28	66	13
5. Bagelen	361	48	202	47
6. Krendetan	334	50	207	42
7. Somorejo	285	63	152	45
8. Hargorojo	220	41	127	37
9. Durensari	270	54	168	39
10. Semono	211	23	136	34
11. Sokoagung	313	62	195	46
12. Kalirejo	182	48	82	33
13. Clapar	98	19	53	15
14. S o k o	280	28	204	41
15. Semagung	206	26	138	30
16. P i j i	215	43	122	41
17. Kemanukan	240	79	109	28
J u m l a h :	4.154	806	2.365	614

JUMLAH PESERTA KB. MENURUT JENIS
KONTRASEPSI YANG DIPAKAI DAN
DESA DI KEC. BAGELEN 1987

Tabel : 4.12.Lanj.

Desa	Jenis kontrasepsi		Jumlah.
	Kondom.	Lainnya	
1	6	7	8
1. Dadirejo	11	30	371
2. Tlogokotes	-	9	117
3. Bapangsari	4	23	300
4. Bugel	2	5	114
5. Bagelen	28	13	348
6. Krendetan	12	21	332
7. Somorejo	-	23	283
8. Hargorojo	7	4	216
9. Durensari	-	5	266
10. Semono	15	1	209
11. Sokoagung	-	7	310
12. Kalirejo	12	2	177
13. Clapar	5	5	97
14. Soko	-	3	276
15. Semagung	3	5	202
16. Piji	3	-	209
17. Kemanukan	5	9	230
Jumlah :	107	168	4.057

JUMLAH BANGUNAN TEMPAT TINGGAL
MENURUT TIPE DINDING DAN DESA DI KECA-
MATAN BAGELEN TAHUN 1987

Tabel : 4. 13.

Desa	Jenis dinding				Jumlah.
	Batu / gedung	Seteng Tembok	Kayu/ Papan	Bambu /lain nya	
1	2	3	4	5	6
1. Dadirejo	111	229	295	120	755
2. Tlogokotes	15	44	44	189	292
3. Bapangsari	95	43	36	344	518
4. Bugel	140	80	-	62	282
5. Bagelen	345	175	-	164	684
6. Krendetan	586	58	3	29	676
7. Somorejo	27	13	-	544	584
8. Hargorojo	10	-	358	2	370
9. Durensari	5	10	198	252	465
10. Semono	14	42	211	71	338
11. Sokoagung	4	19	130	323	476
12. Kalirejo	96	21	71	231	419
13. Clapar	15	18	24	209	266
14. S o k o	90	17	70	194	371
15. Semagung	11	87	53	179	330
16. P i j i	27	29	69	271	396
17. Kemanukan	97	95	194	116	502
Jumlah :	1688	980	1756	3300	7724

JUMLAH PENCURIAN DAN PERAMPOKAN YANG
DILAPORKAN KE POLISI MENURUT DESA
DI KECAMATAN BAGELEN TH. 1987

Tabel : 4.14.

Desa	Pencurian	Perampokan	Jumlah
1	2	3	4
1. Dadirejo	2	-	2
2. Tlogokotes	-	-	-
3. Bapangsari	-	-	-
4. Bugel	1	-	1
5. Bagelen	2	-	2
6. Krendetan	3	-	3
7. Somorejo	-	-	-
8. Hargorojo	-	-	-
9. Durensari	-	-	-
10. Semono	-	-	-
11. Sokoagung	-	-	-
12. Kalirejo	-	-	-
13. Clapar	-	-	-
14. Soko	-	-	-
15. Semagung	-	-	-
16. Piji	-	-	-
17. Kemanukan	-	-	-
Jumlah :	8	-	8



BAB. V
PERTANIAN

LUAS AREAL BILAS/INTEAS MUSIM REN-
DENGAN DAN GAJU DI KEC. BAGELEN
TAHUN 1987

Tabel : 5.1.

Desa	Musim (Ha.)		Jumlah.
	Rendengan	G a d u	
1	2	3	4
1. Dadirejo	41	-	41
2. Tlogokotes	10	-	10
3. Bapangsari	21	-	21
4. B u g e l	20	-	20
5. Bagelen	86	34	120
6. Krendetan	62	21	83
7. Somorejo	16	-	16
8. Hargorejo	-	-	-
9. Durensari	-	-	-
10. Semono	-	-	-
11. Sokoagung	-	-	-
12. Kalirejo	-	-	-
13. Clapar	-	-	-
14. S o k o	28	6	34
15. Semagung	-	-	-
16. P i j i	96	15	111
17. Kemanukan	92	3	95
J u m l a h :	472	79	551

LUAS TANAMAN PALAWIJA MENURUT DESA
DI KECAMATAN BAGELEN
TAHUN 1987

Tabel : 5.2.

Desa	Jenis palawija			
	Jagung.	Ubi kayu.	Kacang-tanah	Kedelai
1	2	3	4	5
1. Dadirejo	-	165	-	-
2. Tlogokotes	-	95	-	-
3. Bapangsari	-	209	5	4
4. Bugel	-	6	11	1
5. Bagelen	18	50	4	14
6. Krendatan	-	18	-	-
7. Somorejo	-	46	-	-
8. Hargorojo	-	82	-	-
9. Durensari	-	20	-	-
10. Semono	1	17	-	-
11. Sokoagung	-	20	10	-
12. Kalirejo	-	48	8	-
13. Clapar	-	7	2	-
14. Soko	-	25	15	-
15. Semagung	-	15	5	-
16. Piji	-	25	7	57
17. Kenanukan	-	50	3	65
Jumlah :	19	898	60	141

JUMLAH TERSAK MENURUT DESA
DI KECAMATAN BAGELEN
TAHUN 1987

Tabel : 5.3.

D e s a	Jenis ternak				Jumlah
	Sapi	Kerbau	Kuda	Kambing /domba.	
1	2	3	4	5	6
1. Dadi Irejo	146	16	1	291	454
2. Tlogokotes	70	-	-	421	491
3. Bapangsari	56	36	1	243	336
4. Bugel	15	13	-	82	110
5. Bagelen	9	16	7	326	358
6. Krendetan	68	120	3	347	538
7. Somorejo	101	-	-	51	152
8. Hargorojo	35	-	-	734	769
9. Durensari	25	-	-	756	781
10. Semono	5	2	-	673	680
11. Sokoagung	24	-	-	525	549
12. Kalirejo	32	-	20	146	198
13. Clapar	65	-	15	296	376
14. Soko	61	18	9	469	557
15. Semagung	-	-	-	358	358
16. Piji	-	47	3	409	459
17. Kemnunukan	-	53	7	550	610
J u m l a h :	712	321	66	6.677	7.776

JUMLAH TERNAK UNGGAS MENURUT DESA
DI KECALATAN BAGELAN
TAHUN 1987

Tabel : 5.4.

Desa	Jenis Unggas				Jumlah
	Ayam-kampung	Ayam ras.	Itik/bebek	Itik - manila	
1	2	3	4	5	6
1. Dadirejo	2.970	-	70	32	3.072
2. Tlogokotes	2.676	-	20	16	2.712
3. Bapangsari	2.586	150	53	102	2.891
4. Bugel	2.695	-	43	41	2.779
5. Bagelen	5.612	425	150	34	6.221
6. Krendetan	4.128	-	42	18	4.188
7. Somorejo	2.561	-	-	65	2.626
8. Hargorojo	1.835	-	-	15	1.850
9. Durensari	3.606	-	25	14	3.645
10. Semono	4.326	54	52	67	4.499
11. Sokoagung	1.350	-	-	-	1.350
12. Kalirejo	2.326	-	34	30	2.390
13. Clapar	1.361	40	-	38	1.439
14. Soko	3.612	15	45	31	3.703
15. Semagung	2.342	-	-	-	2.342
16. Piji	2.346	-	56	-	2.402
17. Kemanukan	5.250	100	75	20	5.445
Jumlah	51.582	784	665	523	53.554