

Kecamatan

NGAMPRAH

DALAM ANGKA

Ngamprah Subdistrict in Figures

2018



BADAN PUSAT STATISTIK
KABUPATEN BANDUNG BARAT
Statistics of Bandung Barat Regency

Kecamatan

NGAMPRAH

DALAM ANGKA

Ngamprah Subdistrict in Figures

2018



KECAMATAN NGAMPRAH DALAM ANGKA
Ngamprah Subdistrict In Figures
2018

ISSN: -

No. Publikasi/Publication Number:32170.1804

Katalog/Catalog: 1102001.3217.100

Ukuran Buku/Book Size: 14,8 cm x 21 cm

Jumlah Halaman/Number of Pages: xvi+ 94 halaman/pages

Naskah/Manuscript:

Badan Pusat Statistik Kabupaten Bandung Barat

BPS-Statistics of Bandung Barat Regency

Gambar Kover/Cover Design:

Badan Pusat Statistik Kabupaten Bandung Barat

BPS-Statistics of Bandung Barat Regency

Ilustrasi Kover/Cover

Illustration:<https://www.google.co.id/maps/place/Ngamprah,+West+Bandung+Regency>

y

Diterbitkan oleh/Published by:

© **Badan Pusat Statistik Kabupaten Bandung Barat/Statistics of Bandung Barat**

Regency

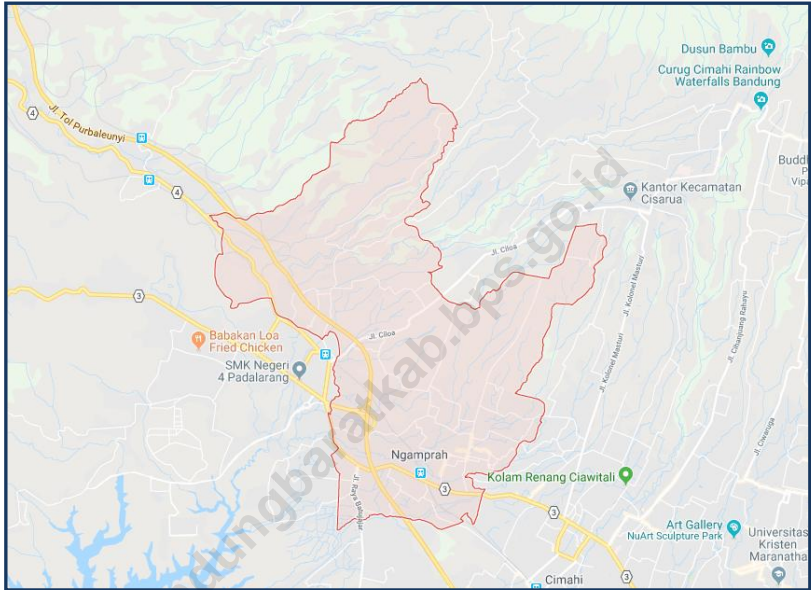
Dicetak oleh/Printed by:

Badan Pusat Statistik

Dilarang mengumumkan, mendistribusikan, mengomunikasikan, dan/atau menggandakan sebagian atau seluruh isi buku ini untuk tujuan komersial tanpa izin tertulis dari Badan Pusat Statistik .

Prohibited to announce, distribute, communicate, and/or copy part or all of this book for commercial purpose without permission from BPS-Statistic Indonesia.

PETA NGAMPRAH SUBDISTRICT
MAP OF NGAMPRAH SUBDISTRICT



KEPALA BPS KABUPATEN BANDUNG BARAT
CHIEF STATISTICIAN OF BANDUNG BARAT REGENCY



IR. H. YAYAN EKA TAVIPIAN, MT.



KATA PENGANTAR

Kecamatan Ngamprah dalam Angka merupakan publikasi tahunan BPS Kabupaten Bandung Barat yang menyajikan beragam jenis data yang bersumber dari BPS maupun institusi lain. Publikasi ini memuat gambaran umum tentang keadaan geografi dan iklim, pemerintahan, perkembangan sosial-demografi dan perekonomian di Kecamatan Ngamprah.

Sejak diberlakukannya PP Nomor 7 Tahun 2016, publikasi-publikasi yang diterbitkan BPS Kabupaten Bandung Barat termasuk Kecamatan Ngamprah Dalam Angka 2018 dapat diunduh secara langsung di *website* BPS Kabupaten Bandung Barat (<http://bandungbaratkab.bps.go.id>). Hal ini dimaksudkan untuk mempermudah akses terhadap data Kecamatan Ngamprah Dalam Angka.

Publikasi ini dapat terwujud berkat kerja sama dan bantuan dari berbagai pihak. Kepada semua pihak yang telah membantu dalam upaya penerbitan publikasi ini, kami ucapkan banyak terima kasih. Semoga publikasi ini bermanfaat bagi para pengguna data dan masyarakat pada umumnya. Kami mengharapkan tanggapan dan saran dari para pengguna publikasi ini untuk perbaikan edisi yang akan datang.

Padalarang, September 2018
**KEPALA BADAN PUSAT STATISTIK
KABUPATEN BANDUNG BARAT**

Ir. H. Yayan Eka Tavipian, MT.



PREFACE

Ngamprah Subdistrict in Figures is an annual publication presenting various data from BPS-Statistics Ngamprah Subdistrict and other agencies. The publication provides general pictures of geographics conditions, government, and key socio-demographic and economic characteristics of Ngamprah Subdistrict. Technical notes for each statistics are also included in this publication to provide a better understanding in interpreting data for data users.

In line with the increasing demand of data users the contents of Ngamprah Subdistrict in Figures have been improved. To provide a better access to data covered in Ngamprah Subdistrict in Figures 2018, a series of the publication can be downloaded in BPS-Statistics Ngamprah Subdistrict website (www.bandungbaratkab.bps.go.id).

The release of the publication has been made possible due to the assistance and contribution of various government institutions and private organizations. To all parties who have been involved in the preparation of this publication, I would like to express my high appreciation and gratitude. Hopefully this publication will be useful resource for any purposes. Comments and suggestions to improve the contents of the publication are always welcome.

Padalarang, September 2018
BPS-STATISTICS OF
BANDUNG BARAT REGENCY

Ir. H. Yayan Eka Tavipian, MT.
Chief Statistician

DAFTAR ISI CONTENTS

KATA PENGANTAR	vii
<i>PREFACE</i>	viii
DAFTAR ISI	ix
<i>CONTENTS</i>	ix
DAFTAR TABEL	x
<i>LIST OF TABLES</i>	x
DAFTAR GAMBAR	xiv
<i>LIST OF FIGURES</i>	xiv
PENJELASAN UMUM	xv
<i>EXPLANATORY NOTES</i>	xv
1. GEOGRAFI DAN IKLIM	1
2. PEMERINTAHAN	9
3. KEPENDUDUKAN DAN KETENAGAKERJAAN	17
4. SOSIAL	32
5. PERTANIAN	52
6. INDUSTRI DAN ENERGI	64
7. PERDAGANGAN	72
8. TRANSPORTASI, KOMUNIKASI DAN PARIWISATA	80
9. PERBANDINGAN ANTAR KECAMATAN	88

DAFTAR TABEL
LIST OF TABLES

1. GEOGRAFI DAN IKLIM	1
1.1 GEOGRAFI/ <i>GEOGRAPHY</i>	6
Tabel 1.1.1 Luas Wilayah Menurut Desa di Kecamatan Ngamprah, 2017/ <i>Total Area by Village in Ngamprah Subdistrict, 2017</i>	6
Tabel 1.1.2 Jarak dari Desa ke Ibukota Kecamatan di Kecamatan Ngamprah, 2017/ <i>Distance from the Village to the Subdistrict In Ngamprah Subdistrict, 2017</i>	7
Tabel 1.1.3 Batas Kecamatan Ngamprah, 2017/ <i>The Border of Ngamprah Subdistrict, 2017</i>	8
2. PEMERINTAHAN	9
2.1 WILAYAH ADMINISTRATIF/ <i>ADMINISTRATIVE AREA</i>	14
Tabel 2.1.1 Banyaknya Desa, RW, RT dan Jumlah Karang Taruna Menurut Desa di Kecamatan Ngamprah, 2017/ <i>Number of Village in Ngamprah Subdistrict, 2017</i>	14
2.2 PEGAWAI NEGERI/ <i>CIVIL SERVANTS</i>	15
Tabel 2.2.1 Jumlah Pegawai Negeri Sipil di Kantor Kecamatan Ngamprah, 2018/ <i>Civil Servants in Subdistrict Office in Ngamprah Subdistrict, 2018</i> ...	15
3. KEPENDUDUKAN DAN KETENAGAKERJAAN	17
3.1 KEPENDUDUKAN/ <i>POPULATION</i>	25
tabel 3.1.1 Distribusi dan Kepadatan Penduduk Menurut Desa di Ngamprah Subdistrict, 2017/ <i>Population Distribution and Density by Village in Ngamprah Subdistrict, 2017</i>	25
Tabel 3.1.2 Banyaknya Penduduk Menurut Desa dan Jenis Kelamin di Kecamatan Ngamprah, 2017/ <i>Number of Population by Village and Sex in Ngamprah Subdistrict, 2017</i>	26
Tabel 3.1.3 Jumlah Datang dan Pindah Menurut Jenis Kelamin di Ngamprah Subdistrict, 2017/ <i>Numbers of Moving In and Moving Out by Sex in Ngamprah Subdistrict, 2017</i>	27
3.2 KETENAGAKERJAAN/ <i>EMPLOYMENT</i>	28

Tabel 3.2.1 Jumlah Penduduk Menurut Mata Pencaharian di Ngamprah Subdistrict, 2017/ <i>Worker by Main Job in Ngamprah Subdistrict, 2017</i>	28
Tabel 3.2.2 Angka Ketergantungan Menurut Desa di Kecamatan Ngamprah, 2017/ <i>Dependency Ratio by Village in Ngamprah Subdistrict, 2017</i>	30
Tabel 3.2.3 Banyaknya Angkatan Kerja dan Bukan Angkatan Kerja di Kecamatan Ngamprah, 2017/ <i>Numbers of Labor Force and Non Labor Force in Ngamprah Subdistrict, 2017</i>	31
4. SOSIAL/SOCIAL.....	32
4.1 PENDIDIKAN/ EDUCATION.....	42
Tabel 4.1.1 Jumlah Murid dan Guru di Kecamatan Ngamprah, 2017/ <i>Number of Students and Teachers in Ngamprah Subdistrict, 2017</i>	42
Tabel 4.1.2 Persentase Penduduk 10 Tahun ke Atas Menurut Ijazah Tertinggi yang Ditatamkan di Kecamatan Ngamprah, 2017/ <i>Pecentage of Population by Highest School Certificate in Ngamprah Subdistrict, 2017</i>	43
4.2 KESEHATAN/ HEALTH	44
Tabel 4.2.1 Banyaknya Fasilitas Kesehatan di Kecamatan Ngamprah, 2017/ <i>Number Public Health Facilities in Ngamprah Subdistrict, 2017</i>	44
Tabel 4.2.2 Banyaknya Tenaga Kesehatan Menurut Unit Kerja dan Sarana Pelayanan Kesehatan Di Kecamatan Ngamprah, 2017/ <i>Number of Medical Personnel by Units and Health Services in Ngamprah Subdistrict, 2017</i>	45
Tabel 4.2.3 Banyaknya Pasangan Usia Subur dan Penggunaan MetodeKontrasepsi di Kecamatan Ngamprah, 2017/ <i>Number of Priductive Couple and Contraception Method Using in Ngamprah Subdistrict, 2017</i>	46
4.3 AGAMA/RELIGION	47
Tabel 4.3.1 Banyaknya Penduduk Menurut Agama di Kecamatan Ngamprah, 2017/ <i>Number of Population by Religion in Ngamprah Subdistrict, 2017</i>	47
Tabel 4.3.2 Banyaknya Tempat Peribadatan Menurut Desa Di Ngamprah Subdistrict, 2017/ <i>Number of Worship Place Facilities by Village in Ngamprah Subdistrict, 2017</i>	49
5. PERTANIAN	52
5.1 TANAMAN PANGAN/ FOOD CROPS.....	57

Tabel 5.1.1 Luas Panen, Produksi dan Produktivitas Padi di Kecamatan Ngamprah, 2015 – 2017/ <i>Harvested Area, Production and Productivity of Paddy in Ngamprah Subdistrict, 2015 – 2017</i>	57
Tabel 5.1.2 Luas Panen, Produksi, dan Produktivitas Jagung dan Kedelai di Kabupaten Bandung Barat, 2015 – 2017/ <i>Harvested Area, Production and Productivity of Maize and Soybeans in Ngamprah Subdistrict, 2015 – 2017</i>	58
Tabel 5.1.3 Luas Panen, Produksi dan Produktivitas Ubi Jalar dan Ubi Kayudi Kabupaten Bandung Barat, 2015 – 2017/ <i>Harvested Area, Production and Productivity of Cassava and Sweet Potatoes in Ngamprah Subdistrict, 2015 – 2017</i>	59
5.2 HORTIKULTURA/ HORTICULTURE	60
Tabel 5.2.1 Luas Panen Tanaman Sayuran di Kabupaten Bandung Barat (ha), 2016/ <i>Harvested Area of Vegetables in Bandung Barat Regency (ha), 2016</i>	60
Tabel 5.2.2 Produksi Tanaman Sayuran di Kabupaten Bandung Barat (Kw), 2016/ <i>Production of Vegetables in Bandung Barat Regency (Kw), 2016</i>	61
5.3 PETERNAKAN/ LIVESTOCK	62
Tabel 5.3.1 Populasi Ternak Besar Menurut Produksi Sapi Potong, Sapi Perah, Domba, Kambing, Kuda dan Kerbau (ekor) di Kecamatan Ngamprah, 2017/ <i>Livestock Population by Kind of Livestock (heads) in Ngamprah Subdistrict, 2017</i>	62
Tabel 5.3.2 Populasi Ternak Unggas Menurut Produksi Ayam Buras, Ayam Ras Pedaging, Ayam Ras Petelur Itik (ekor) di Kecamatan Ngamprah, 2017/ <i>Livestock Population by Kind of Livestock (heads) in Ngamprah Subdistrict, 2017</i>	63
6. INDUSTRI DAN ENERGI/INDUSTRY AND ENERGY.....	64
6.1 PERINDUSTRIAN/ INDUSTRY.....	69
Tabel 6.1.1 Jumlah Usaha/ Perusahaan dan Jumlah Tenaga Kerja Menurut Skala Usaha di Kecamatan Ngamprah, 2016/ <i>Number of Enterprise by Enterprise Scale in Ngamprah Subdistrict, 2016</i>	69
6.2 ENERGY/ ENERGY	70
Tabel 6.2.1 Sumber Air Utama Untuk Minum/ Memasak di Desa di Kecamatan Cikalongwetan Kabupaten Bandung Barat, 2017/ <i>The Main Water</i>	

Source for Drinking/ Cooking in Every Village of Ngamprah Subdistrict in Bandung Barat Regency, 2017.....70

7. PERDAGANGAN / TRADE	72
7. PERDAGANGAN	72
Tabel 7.1.1 Jumlah Pasar Non Permanen, Toko dan Kios Menurut Desa di Kecamatan Ngamprah, 2017/ <i>Number of Non Permanent Market, Store and Stall by Village in Ngamprah Subdistrict, 2017</i>	76
Tabel 7.1.2 Jumlah Jenis Lembaga Keuangan Menurut Desa di Ngamprah Subdistrict, 2017/ <i>Numbers of Financial Institutions by It's Type by Village of Ngamprah Subdistrict, 2017</i>	78
8. TRANSPORTASI, KOMUNIKASI, DAN PARIWISATA	80
8.1. TRANSPORTASI/ <i>TRANSPORTATION</i>	84
Tabel 8.1.1 Banyaknya Terminal di Kecamatan Ngamprah, 2017/ <i>Number of Terminal in Ngamprah Subdistrict, 2017</i>	84
8.2 KOMUNIKASI/ <i>COMMUNICATION</i>	85
Tabel 8.2.1 Jumlah Kantor Pos di Kecamatan Ngamprah, 2017/ <i>Number of Post Office in Ngamprah Subdistrict, 2017</i>	85
8.3 PARIWISATA/ <i>TOURISM</i>	86
Tabel 8.3.1 Jumlah Hotel, Penginapan dan Reatoran Menurut Desa di Kecamatan Ngamprah, 2017/ <i>Number of Hotels, Losmens and Restaurants in Ngamprah Subdistrict, 2017</i>	86
9. KEUANGAN DAN HARGA	88
Tabel 9.1.1 Jarak dari Ibukota Kecamatan ke Ibukota Kabupaten di Kabupaten Bandung Barat, 2017/ <i>Distance from the Capital of Subdistrict to The Capital of Regency In Bandung Barat Regency, 2017</i>	92
Tabel 9.1.2 Banyaknya Desa, RW dan Menurut Kecamatan di Kabupaten Bandung Barat, 2017/ <i>Number of Village in Bandung Barat Regency, 2017</i>	93
Tabel 9.1.3 Banyaknya Penduduk Menurut Kecamatan dan Jenis Kelamindi Kabupaten Bandung Barat, 2017/ <i>Population Distribution and Density by Subdistrict in Bandung Barat Regency, 2017</i>	94
Tabel 9.1.4 Distribusi dan Kepadatan Penduduk Menurut Kecamatan di Kabupaten Bandung Barat, 2017/ <i>Population Distribution and Density by Subdistrict in Bandung Barat Regency, 2017</i>	95

DAFTAR GAMBAR
LIST OF FIGURES

Gambar 1.1	Persentase Luas Wilayah Menurut Desa Di Ngamprah Subdistrict, 2017/ <i>Percentage Total Area by Village in Ngamprah Subdistrict (percent), 2017</i>	5
Gambar 2.1	Jumlah RW dan RT Menurut Desa di Kecamatan Ngamprah,2017/ <i>Number of RW and RT in Ngamprah Subdistrict, 2017</i>	13
Gambar 3.1	Penduduk Kecamatan Ngamprah Menurut Jenis Kelamin, 2017/ <i>Population of Ngamprah Subdistrict by Sex, 2017</i>	23
Gambar 3.2	Kepadatan Penduduk di Kecamatan Ngamprah, 2017/ <i>Population Drenstity in Ngamprah Subdistrict, 2017</i>	24
Gambar 4.1	Jumlah Sekolah di Kecamatan Ngamprah, 2017/ <i>Number of Schools in Ngamprah Subdistrict, 2017</i>	40
Gambar 4.2	Jumlah Tenaga Kesehatan di Kecamatan Ngamprah, 2017/ <i>Number of Medical Personnel in Ngamprah Subdistrict, 2017</i>	41
Gambar 5.1	Produktivitas Padi Sawah dan Padi Ladang di Kecamatan Ngamprah, 2017/ <i>Productivity of Paddy in Ngamprah Subdistrict, 2017</i>	56
Gambar 6.1	Jumlah Usaha Menurut Skala Usaha di Kecamatan Ngamprah, 2016/ <i>Number of Enterprise by Enterprise Scale in Ngamprah Subdistrict, 2016</i>	68
Gambar 7.1	Jumlah Pasar Non Permanen, Toko, dan Kios Menurut Desa di Kecamatan Ngamprah, 2017/ <i>Number of Non Permanent Market, Store and Stall by Village inNgamprah Subdistrict, 2017</i>	76
Gambar 8.1	Jumlah Hotel, Penginapan dan Reatoran Menurut Desa di Kecamatan Ngamprah, 2017/ <i>Number of Hotels, Losmens and Restaurant in Ngamprah Subdistrict, 2017</i>	83
Gambar 9.1	Persentase Luas Wilayah Menurut Kecamatan Di KabupatenBandung Barat, 2017/ <i>Percentage of Total Area by Subdistrict in Bandung Barat Regency, 2017</i>	91

PENJELASAN UMUM EXPLANATORY NOTES

Tanda-tanda, satuan-satuan dan lain-lainnya yang digunakan dalam publikasi ini adalah sebagai berikut:

Symbols, measurement units and acronyms which are used in this publication, are as follows:

Tanda-Tanda/Symbols

Data belum tersedia/ <i>Data not available</i>	: ...
Tidak ada atau nol/ <i>Null or Zero</i>	: -
Data dapat diabaikan/ <i>Data negligible</i>	: 0
Angka sementara/ <i>Preliminary figure</i>	: *
Angka Sangat Sementara	: **
Angka Revisi/ <i>Revision Figure</i>	: r
Angka Perkiraan/ <i>Estimated Figure</i>	: e

Satuan/Units

hektar (ha)/ <i>hectare (ha)</i>	: 10.000 m ²
kilometer (km)/ <i>kilometres (km)</i>	: 1.000 meter
liter/ <i>litre</i>	: 0,80 kg
ton/ <i>ton</i>	: 1.000 kg
kuintal/ <i>quintal</i>	: 100 kg

Satuan lain: buah, ekor, jam, menit, persen (%).

Other units : unit, heads, hour, minute, percent (%).

Perbedaan angka di belakang koma disebabkan oleh pembulatan angka.

The difference in decimal numbers is caused by rounding.

<https://bandungbaratkab.bps.go.id>

1. GEOGRAFI DAN IKLIM
GEOGRAPHY AND CLIMATE

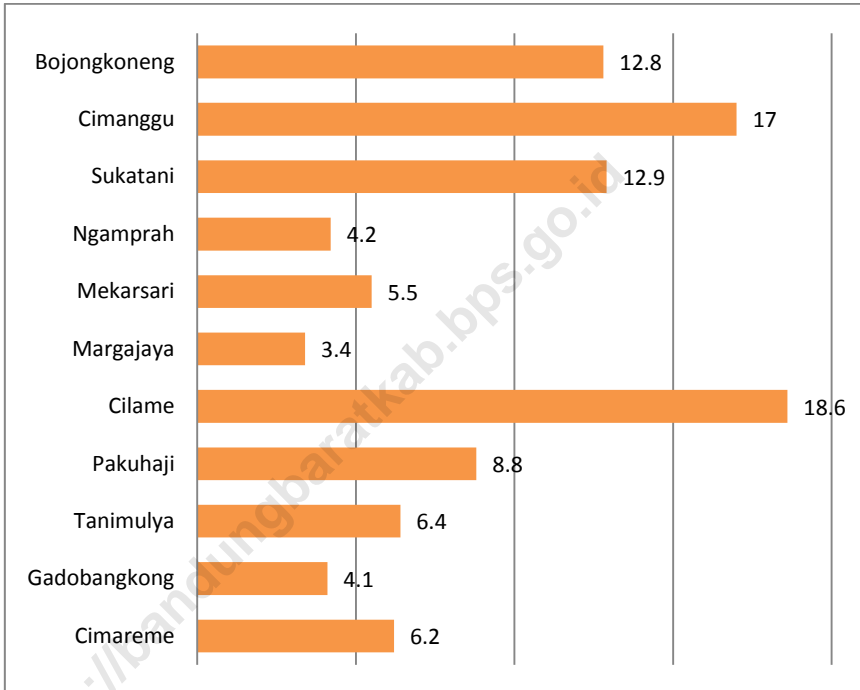
<https://bandungbandungkab.bps.go.id>

PENJELASAN TEKNIS**TECHNICAL NOTES**

- | | |
|---|--|
| <p>1. Data iklim bersumber dari Badan Meteorologi dan Geofisika hanya mencakup data iklim provinsi Jawa Barat.</p> | <p>1. <i>Climate data just covers climate data of Jawa Barat province.</i></p> |
| <p>2. Suhu udara ditentukan oleh tinggi rendahnya wilayah tersebut terhadap permukaan laut dan jaraknya dari pantai.</p> | <p>2. <i>The temperature is determined by the high and low region to sea level and distance from shore.</i></p> |
| <p>3. Curah hujan pada suatu tempat antara lain dipengaruhi oleh keadaan iklim, keadaan agrografi dan perputaran/pertemuan arus angin. Karena itu, jumlah curah hujan beragam menurut bulan dan letak stasiun pengamatan.</p> | <p>3. <i>Precipitation in one place among others influenced by the climate situations, agrography situations and turnover wind currents. Therefore, number of precipitation varies by month and location of monitoring stations.</i></p> |

ULASAN		DESCRIPTION
Geografi		Geography
<p>Ngamprah Subdistrict terdiri dari 11 Desa, yaitu:</p> <ul style="list-style-type: none"> - Desa Cimareme - Desa Gadobangkong - Desa Tanimulya - Desa Pakuhaji - Desa Cilame - Desa Margajaya - Desa Mekarsari - Desa Ngamprah - Desa Sukatani - Desa Cimanggu - Desa Bojongkoneng 	<p>dari</p>	<p><i>Ngamprah Subdistrict has 11 Villages, they are:</i></p> <ul style="list-style-type: none"> - <i>Cimareme Village</i> - <i>Gadobangkong Village</i> - <i>Tanimulya Village</i> - <i>Pakuhaji Village</i> - <i>Cilame Village</i> - <i>Margajaya Village</i> - <i>Mekarsari Village</i> - <i>Ngamprah Village</i> - <i>Sukatani Village</i> - <i>Cimanggu Village</i> - <i>Bojongkoneng Village</i>
<p>Luas Ngamprah Subdistrict secara keseluruhan adalah 35.99km²</p>	<p>secara</p>	<p><i>The area of Ngamprah Subdistrict, at whole is 35.99km².</i></p>
<p>Desa terluas di Ngamprah Subdistrict adalah Desa Cilame dan Desa yang memiliki luas terkecil adalah Desa Gadobangkong.</p>		<p><i>The Village with the largest area is Cilame Villag eand the smallest one is Gadobangkong Village.</i></p>

Gambar 1.1 **Persentase Luas Wilayah Menurut Desa Di Kecamatan Ngamprah, 2017**
Figure **Percentage of Area by Village in Ngamprah Subdistrict, 2017**



Sumber
Source

: Basis Data Pembangunan Kabupaten Bandung Barat (Diskominfotik), 2017
 : Database of Development of Kabupaten Bandung Barat, (Diskominfotik), 2017

1.1 GEOGRAFI/GEOGRAPHY

Tabel 1.1.1 Luas Wilayah Menurut Desa di Kecamatan Ngamprah, 2017
Table Total Area by Village in Ngamprah Subdistrict, 2017

Desa <i>Village</i>	Luas <i>Total Area(km²)</i>	Persentase <i>Percentage</i>
(1)	(2)	(3)
1. Cimoreme	2.24	6.2
2. Gadobangkong	1.49	4.1
3. Tanimulya	2.3	6.4
4. Pakuhaji	3.17	8.8
5. Cilame	6.69	18.6
6. Margajaya	1.24	3.4
7. Mekarsari	1.97	5.5
8. Ngamprah	1.52	4.2
9. Sukatani	4.63	12.9
10. Cimanggu	6.12	17.0
11. Bojongkoneng	4.62	12.8
Ngamprah	35.99	100.00

Sumber : Basis Data Pembangunan Kabupaten Bandung Barat (Diskominfotik), 2017
 Source : Database of Development of Kabupaten Bandung Barat, (Diskominfotik), 2017

Tabel 1.1.2 Jarak dari Desa ke Ibukota Kecamatan di Kecamatan Ngamprah, 2017
Table *Distance from the Village to the Subdistrict In Ngamprah Subdistrict, 2017*

Desa <i>District</i>	Ibukota Kecamatan <i>Subdistrict</i>	Jarak (Km) <i>Distance</i>
(1)	(2)	(3)
1. Cimareme		4
2. Gadobangkong		1.8
3. Tanimulya		1.4
4. Pakuhaji		4.1
5. Cilame		3.5
6. Margajaya	Ngamprah	4.3
7. Mekarsari		3.6
8. Ngamprah		0
9. Sukatani		7.2
10. Cimanggu		9
11. Bojongkoneng		9.5

Sumber : BPS Kabupaten Bandung Barat
 Source : *Statistics of Bandung Barat*

Tabel 1.1.3 Batas Kecamatan Ngamprah, 2017
Table The Border of Ngamprah Subdistrict, 2017

Arah <i>Direction</i>	Batas <i>Border</i>
(1)	(2)
Utara	Kecamatan Cisarua
Selatan	Kota Cimahi
Barat	Kecamatan Padalarang
Timur	Kota Cimahi
Sumber <i>Source</i>	: BPS Kabupaten Bandung Barat : <i>Statistics of Bandung Barat</i>

2. PEMERINTAHAN GOVERNMENT

<https://bandungbarangkab.bps.go.id>

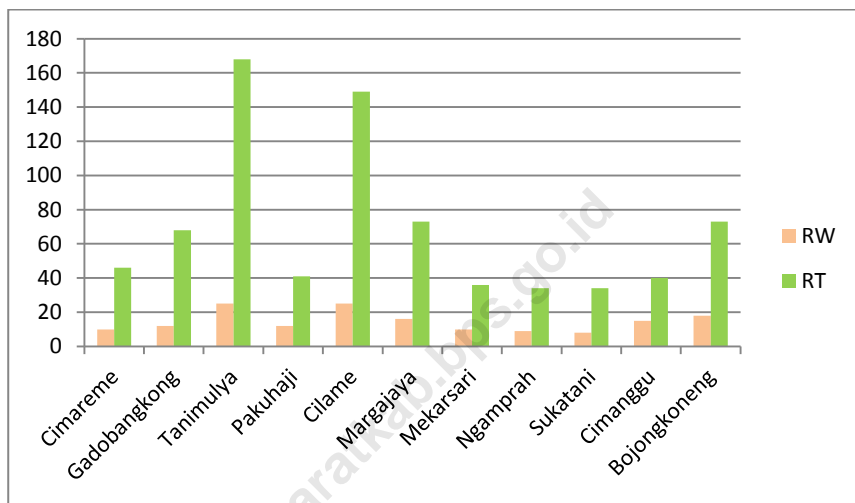
PENJELASAN TEKNIS**TECHNICAL NOTES**

1. Pegawai Negeri Sipil adalah setiap warga Negara Republik Indonesia yang telah memenuhi syarat yang ditentukan, diangkat oleh pejabat yang berwenang dan disertai tugas dalam jabatan negeri, atau disertai tugas negara lainnya dan digaji berdasarkan peraturan perundang-undangan yang berlaku. PNS terdiri dari PNS pusat dan PNS daerah.
 2. Desa dan desa adat, selanjutnya disebut desa adalah kesatuan masyarakat hukum yang memiliki batas wilayah yang berwenang mengatur dan mengurus urusan pemerintahan, kepentingan masyarakat setempat berdasarkan prakarsa masyarakat, hak asal usul, dan/atau hak tradisional yang diakui dan dihormati dalam sistem Pemerintahan Negara Kesatuan Republik Indonesia (UU no. 6 Tahun 2016 tentang Desa).
1. *Civil Servants (PNS) is every citizen of Indonesia which has been determines eligible, be appointed by the competent authority and assigned the task in a country office, or charge of any other countries and paid based on legislation and regulations. PNS consists of the central and regional civil servants.*
 2. *Village is the unity of the legal community who has territorial boundaries that are authorized to regulate and manage affairs, the interest of local communities based on community initiatives, the origin and local customs that are acknowledged and respected within the unitary system of Government of Republic of Indonesia (Law number 6 year 2016 about village)*

GOVERNMENT

Ulasan	Description
1. Kecamatan Ngamprah terdiri dari 160 Rukun Warga (RW) dan 762 Rukun Tetangga (RT). RW dan RT terbanyak terdapat di Desa Tanimulya yaitu dengan 25 RW dan 168 RT.	1. <i>Ngamprah Subdistrict consists of 160 Rukun Warga (RW) and 762 Rukun Tetangga (RT). RW and RT mostly located in Tanimulya Village which is 25 RWs and 168 RTs.</i>
2. Semua Desa di Kecamatan Ngamprah memiliki Unit Karang Taruna.	2. <i>All of the village in Ngamprah Subdistrict has Karang Taruna Unit.</i>

Gambar 2.1 Jumlah RW dan RT Menurut Desa di Kecamatan Ngamprah, 2017
Figure Numbers of RW and RT by Village in Ngamprah Subdistrict, 2017



Sumber : Basis Data Pembangunan Kabupaten Bandung Barat (Diskominfotik), 2017
 Source : Database of Development of Kabupaten Bandung Barat, (Diskominfotik), 2017

2.1 WILAYAH ADMINISTRATIF/ADMINISTRATIVE AREA

Tabel 2.1.1 Banyaknya Desa, RW, RT dan Jumlah Karang Taruna Menurut
Table Desa di Kecamatan Ngamprah, 2017
Number of Village in Ngamprah Subdistrict, 2017

Desa District	RW	RT	Karang Taruna
(1)	(2)	(3)	(4)
1. Cimareme	10	46	11
2. Gadobangkong	12	68	13
3. Tanimulya	25	168	1
4. Pakuhaji	12	41	1
5. Cilame	25	149	25
6. Margajaya	16	73	16
7. Mekarsari	10	36	11
8. Ngamprah	9	34	9
9. Sukatani	8	34	8
10. Cimanggu	15	40	8
11. Bojongkoneng	18	73	18
KECAMATAN NGAMPRAH	160	762	121

Sumber : Basis Data Pembangunan Kabupaten Bandung Barat (Diskominfotik), 2017
Source : Database of Development of Kabupaten Bandung Barat, (Diskominfotik), 2017

2.2 PEGAWAI NEGERI/*CIVIL SERVANTS*

Tabel **2.2.1** **Jumlah Pegawai Negeri Sipil di Kantor Kecamatan Ngamprah, 2018**
Table **Civil Servants in Subdistrict Office in Ngamprah Subdistrict, 2018**

	Tahun	Jumlah
	<i>Year</i>	<i>Total</i>
	(1)	(2)
	2017	18
	Jumlah/Total	18

Sumber : Badan Kepegawaian dan Pengembangan Sumber Daya Manusia

Source : *Regional Employment and Human Resource Development*

3. KEPENDUDUKAN DAN KETENAGAKERJAAN

<https://bandungbaratkab.bps.go.id>

PENJELASAN TEKNIS

1. **Sumber data kependudukan** adalah data registrasi penduduk Dinas Kependudukan dan Pencatatan Sipil.
2. **Penduduk Ngamprah Subdistrict** adalah semua orang yang berdomisili di wilayah teritorial Ngamprah Subdistrict selama 6 bulan atau lebih dan atau mereka yang berdomisili kurang dari 6 bulan tetapi bertujuan menetap.
3. **Kepadatan penduduk** adalah banyaknya penduduk per kilometer persegi.
4. **Rasio jenis kelamin** adalah perbandingan banyaknya penduduk laki-laki dengan banyaknya penduduk perempuan pada suatu daerah dan waktu tertentu. Biasanya dinyatakan dengan banyaknya penduduk laki-laki untuk

TECHNICAL NOTES

1. ***The main source of demographic data** is population registration data from each village office.*
2. ***Population of Ngamprah Subdistrict** are all resident of the entire geographic territory of Ngamprah Subdistrict who have stayed for 6 (six) months or longer, and those who intended to stay more than 6 (six) months even though their length of stay is less than 6 (six) months.*
3. ***Population Density** is the number of people per square kilometer.*
4. ***Sex Ratio** is the ratio of number of males to the number of females in a certain area and period of time. It is usually expressed as the number of males for every 100 females.*

POPULATION AND EMPLOYMENT

100 penduduk perempuan.

5. **Keluarga** adalah unit terkecil dari masyarakat yang terdiri dari kepala keluarga dan beberapa orang yang berkumpul di suatu tempat di bawah satu atap dalam keadaan saling ketergantungan. (Departemen Kesehatan RI)
 6. **Rata-rata anggota keluarga** adalah angka yang menunjukkan rata-rata jumlah anggota keluarga per keluarga.
 7. **Penduduk usia kerja** adalah penduduk yang berumur 15 tahun ke atas.
 8. **Angkatan kerja** adalah penduduk usia kerja (15 tahun ke atas) yang bekerja, atau punya pekerjaan namun sementara tidak bekerja dan pengangguran.
 9. **Bekerja** adalah melakukan pekerjaan dengan maksud
5. **Family** is the smallest unit of society, including heads of families and some people gathered in one place under one roof in a state of mutual dependence. (Ministry of Health)
 6. **Average family size** is the average number of a family number per family.
 7. **Working age population** is person of 15 years and over.
 8. **Labor Force** are people aged 15 years old and over who, in the previous week, were working, temporarily absent from work but having jobs and those who do not have work and are looking for work.
 9. The concept of **working** means activity intended to earn income by doing work or helping to do work

memperoleh dan membantu memperoleh pendapatan atau keuntungan, dan lamanya bekerja paling sedikit 1 (satu) jam secara terus menerus dalam seminggu yang lalu (termasuk pekerja keluarga tanpa upah yang membantu dalam suatu usaha/kegiatan ekonomi).

at least one hour continuously during the reference week (including unpaid family worker/s for any economic activity).

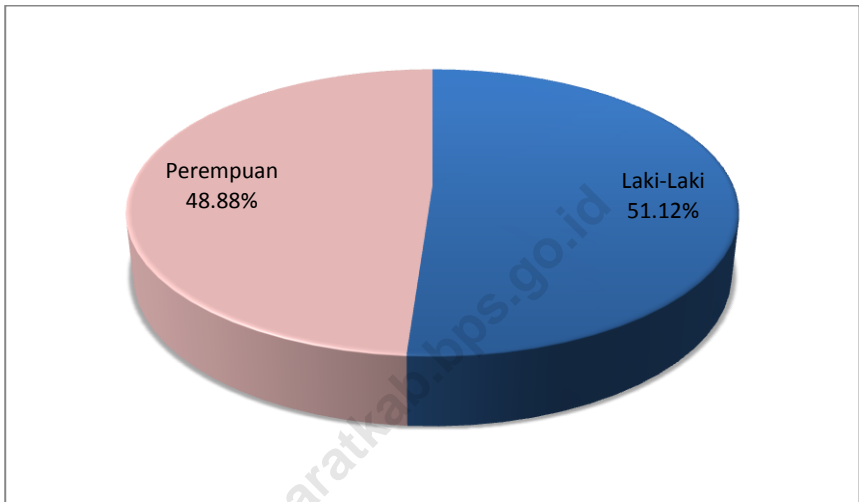
10. Lapangan Usaha adalah bidang kegiatan dari pekerjaan/tempat bekerja dimana seseorang bekerja. Klasifikasi lapangan usaha mengikuti Klasifikasi Baku Lapangan Usaha Indonesia (KBLI) dalam satu digit.

10. Industry is field of work of a person's activity or establishment. This activity is classified according to Indonesia Standard Industrial Classification (KBLI) in one digit.

Ulasan	Description
1. Penduduk yang terbanyak adalah penduduk laki-laki.	1. <i>The male population is the most populous in Ngamprah Subdistrict.</i>
2. Kepadatan penduduk tertinggi terdapat di Desa Tanimulya, yaitu 16290 orang/km ² .	2. <i>The highest density is inTanimulya Village, 16290 people/km².</i>
3. Sex rasio di Kecamatan Ngamprahadalah 104.58.	3. <i>Sex Ratio in Ngamprah Subdistrict is 104.58.</i>

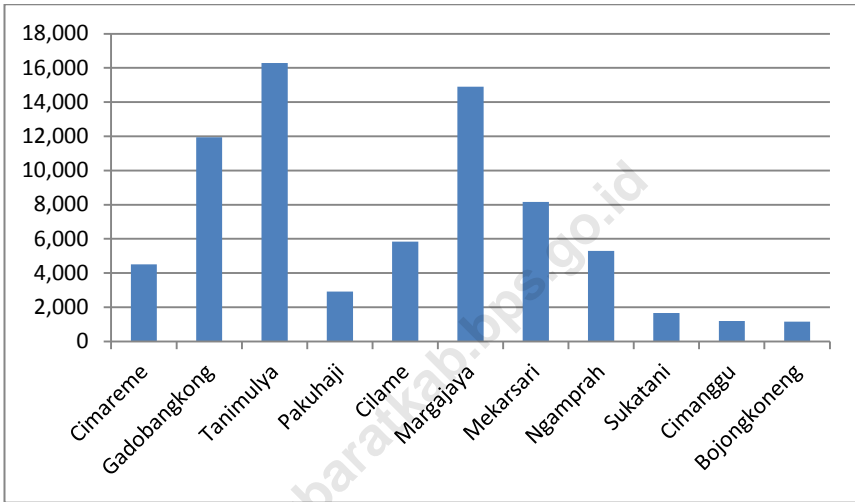
<https://bandungbaratkab.bps.go.id>

Gambar 3.1 Penduduk Kecamatan Ngamprah Menurut Jenis Kelamin, 2017
Figure *Population of Ngamprah Subdistrict by Sex, 2017*



Sumber : Basis Data Pembangunan Kabupaten Bandung Barat (Diskominfotik), 2017
Source : *Database of Development of Kabupaten Bandung Barat, (Diskominfotik), 2017*

Gambar 3.2 **Kepadatan Penduduk di Kecamatan Ngamprah, 2017**
Figure **Population Density in Ngamprah Subdistrict, 2017**



Sumber : Basis Data Pembangunan Kabupaten Bandung Barat (Diskominfotik), 2017
Source : Database of Development of Kabupaten Bandung Barat, (Diskominfotik), 2017

3.1 KEPENDUDUKAN/POPULATION

Tabel 3.1.1 Distribusi dan Kepadatan Penduduk Menurut Desa di Kecamatan Ngamprah, 2017
Population Distribution and Density by Village in Ngamprah Subdistrict, 2017

Desa Village	Persentase Penduduk Percentage of Total Population	Kepadatan Penduduk Population Density (orang/km²)
(1)	(2)	(5)
1. Cimareme	5.7	4506
2. Gadobangkong	10.1	11941
3. Tanimulya	21.2	16290
4. Pakuhaji	5.3	2928
5. Cilame	22.1	5836
6. Margajaya	10.5	14903
7. Mekarsari	9.1	8167
8. Ngamprah	4.6	5299
9. Sukatani	4.3	1656
10. Cimanggu	4.1	1188
11. Bojongkoneng	3.1	1168
Kecamatan Ngamprah	100.00	2 508

Sumber : Basis Data Pembangunan Kabupaten Bandung Barat (Diskominfotik), 2017
Source : Database of Development of Kabupaten Bandung Barat, (Diskominfotik), 2017

Tabel 3.1.2 Banyaknya Penduduk Menurut Desa dan Jenis Kelamin di Kecamatan Ngamprah, 2017
Table *Number of Population by Village and Sex in Ngamprah Subdistrict, 2017*

Desa Village	Penduduk/Population			Rasio Jenis Kelamin Sex Ratio
	Laki-Laki Male	Perempuan Female	Jumlah Total	
(1)	(2)	(3)	(4)	(5)
1. Cimareme	5603	4490	10093	124.79
2. Gadobangkong	9054	8738	17792	103.62
3. Tanimulya	19046	18421	37467	103.39
4. Pakuhaji	4559	4732	9291	96.34
5. Cilame	19431	19612	39043	99.08
6. Margajaya	9409	9113	18522	103.25
7. Mekarsari	8860	7255	16115	122.12
8. Ngamprah	4101	3976	8077	103.14
9. Sukatani	3794	3875	7669	97.91
10. Cimanggu	3630	3639	7269	99.75
11. Bojongkoneng	2857	2540	5397	112.48
Kecamatan Ngamprah	90344	86391	176735	104.58

Sumber : Basis Data Pembangunan Kabupaten Bandung Barat (Diskominfotik), 2017
 Source : Database of Development of Kabupaten Bandung Barat, (Diskominfotik), 2017

Tabel 3.1.3 Jumlah Datang dan Pindah Menurut Jenis Kelamin di Kecamatan Ngamprah, 2017
Numbers of Moving In and Moving Out by Sex in Ngamprah Subdistrict, 2017

Desa <i>Village</i>	Datang <i>Moving In</i>			Pindah <i>Moving Out</i>		
	Laki- Laki <i>Male</i>	Perempuan <i>Female</i>	Jumlah <i>Total</i>	Laki- Laki <i>Male</i>	Perempuan <i>Female</i>	Jumlah <i>Total</i>
(1)	(2)	(3)	(4)	(5)	(6)	(7)
1. Cimareme	29	21	50	11	9	20
2. Gadobangkong	13	15	28	30	31	61
3. Tanimulya	55	62	117	61	56	117
4. Pakuhaji	40	45	85	51	36	87
5. Cilame	73	79	152	11	6	17
6. Margajaya	17	13	30	6	3	9
7. Mekarsari	16	18	34	7	11	18
8. Ngamprah	18	11	29	7	9	16
9. Sukatani	-	-	-	-	-	-
10. Cimanggu	-	-	-	-	-	-
11. Bojongkoneng	29	25	-	18	19	37
KECAMATAN NGAMPRAH	290	289	525	202	180	382

Sumber : Basis Data Pembangunan Kabupaten Bandung Barat (Diskominfotik), 2017
 Source : Database of Development of Kabupaten Bandung Barat, (Diskominfotik), 2017

3.2 KETENAGAKERJAAN/EMPLOYMENT

Tabel 3.2.1 Jumlah Penduduk Menurut Mata Pencaharian di Kecamatan Ngamprah, 2017
Worker by Main Job in Ngamprah Subdistrict, 2017

Desa Village	Mata Pencaharian Main Job						
	Pertanian	Pertam- bangan / Penggali an	Perindu- strian	Listrik	PDAM	Gas	Perdagang an
(1)	(2)	(3)	(4)	(5)	(6)	(7)	(8)
1. Cimareme	210	18	3255	25	-	7	412
2. Gadobangkong	121	-	2673	5	-	-	345
3. Tanimulya	611	1734	1782	52	23	13	762
4. Pakuhaji	1035	-	124	4	3	-	51
5. Cilame	671	-	7576	25	-	76	4715
6. Margajaya	46	3	1947	31	29	37	1306
7. Mekarsari	1099	-	-	-	-	-	219
8. Ngamprah	604	-	723	-	19	-	182
9. Sukatani	915	-	358	10	13	7	203
10. Cimanggu	3107	-	-	14	10	36	-
11. Bojongkoneng	5438	-	69	18	2	10	77
KECAMATAN NGAMPRAH	1 3857	1 755	18507	184	99	186	8 272

Sumber : Basis Data Pembangunan Kabupaten Bandung Barat (Diskominfotik), 2017
Source : Database of Development of Kabupaten Bandung Barat, (Diskominfotik), 2017

Lanjutan Tabel
Continued Table
3.2.1

Desa <i>Village</i>	Mata Pencaharian <i>Main Job</i>						Tidak Bekerja
	Angkutan	Bank/ Keuangan	Jasa/PNS	TNI	Polri	Lainnya	
(1)	(2)	(3)	(4)	(5)	(6)	(7)	
1. Cimareme	117	12	166	52	35	1	520
2. Gadobangkong	215	3	115	12	6	-	2215
3. Tanimulya	67	10	772	61	182	365	-
4. Pakuhaji	32	-	95	37	1	2573	525
5. Cilame	115	25	5251	24	4	8652	215
6. Margajaya	99	13	181	24	15	298	742
7. Mekarsari	117	-	943	42	25	2879	1250
8. Ngamprah	63	2	129	12	7	-	-
9. Sukatani	28	-	112	12	8	-	975
10. Cimanggu	-	-	83	-	-	-	121
11. Bojongkoneng	94	5	100	13	19	32	316
KECAMATAN NGAMPRAH	947	70	7947	289	302	14800	6879

Sumber : Basis Data Pembangunan Kabupaten Bandung Barat (Diskominfotik), 2017
 Source : Database of Development of Kabupaten Bandung Barat, (Diskominfotik), 2017

POPULATION AND EMPLOYMENT

Tabel 3.2.2 Angka Ketergantungan Menurut Desa di Kecamatan Ngamprah, 2017
Table *Dependency Ratio by Village in Ngamprah Subdistrict, 2017*

Desa Village	Angka Ketergantungan Dependency Ratio
(1)	(2)
1. Cimareme	57
2. Gadobangkong	32
3. Tanimulya	38
4. Pakuhaji	48
5. Cilame	48
6. Margajaya	36
7. Mekarsari	44
8. Ngamprah	43
9. Sukatani	29
10. Cimanggu	39
11. Bojongkoneng	139
Kecamatan Ngamprah	39

Sumber : Basis Data Pembangunan Kabupaten Bandung Barat (Diskominfotik), 2017
 Source : Database of Development of Kabupaten Bandung Barat, (Diskominfotik), 2017

Tabel 3.2.3 Banyaknya Angkatan Kerja dan Bukan Angkatan Kerja di Kecamatan Ngamprah, 2017
Numbers of Labor Force and Non Labor Force in Ngamprah Subdistrict, 2017

Penduduk Population	Jumlah Total
(1)	(2)
Angkatan Kerja	74 412
1. Bekerja	69 708
2. Mencari Kerja	4 704
Bukan Angkatan Kerja	76 644
1. Sekolah	27 964
2. Mengurus Rumah Tangga	38 524
3. Lainnya	10 156

Sumber : Data Makro Sosial Kabupaten Bandung Barat 2017
 Source : Social Macro Data of Bandung Barat Regency, 2017

4. SOSIAL SOCIAL

<https://bandungbaratlab.bps.go.id>

PENJELASAN UMUM

1. **Jalur Pendidikan di Indonesia** terdiri atas 1) pendidikan formal, 2) pendidikan nonformal dan 3) pendidikan informal yang ketiganya dapat saling melengkapi dan memperkaya (Undang-Undang No. 20 Tahun 2013 tentang Sistem Pendidikan Nasional).
2. **Jenjang Pendidikan Formal** terdiri atas pendidikan dasar, pendidikan menengah dan pendidikan tinggi. Jenis pendidikan yang diajarkan mencakup pendidikan umum, kejuruan, akademik, profesi, vokasi, keagamaan dan khusus.
 - a. Pendidikan Dasar berbentuk Sekolah Dasar (SD) dan Madrasah Ibtidaiyah (MI) atau bentuk lain yang sederajat serta Sekolah Menengah Pertama (SMP) dan Madrasah Tsanawiyah (MTs), atau bentuk lain yang sederajat.
 - b. Pendidikan Menengah berbentuk Sekolah Menengah Atas (SMA), Madrasah Aliyah (MA), Sekolah Menengah Kejuruan (SMK) dan Madrasah Aliyah Kejuruan (MAK), atau bentuk lain yang sederajat.
 - c. Pendidikan Tinggi merupakan jenjang pendidikan setelah pendidikan menengah yang mencakup program pendidikan diploma, sarjana, magister, spesialis dan doktor yang diselenggarakan oleh perguruan tinggi. Perguruan tinggi dapat

TECHNICAL NOTES

1. **The Education System in Indonesia** consists of 1) a formal education, 2) non-formal education and 3) informal education that all three can be complementary and enriching (Law No. 20 Year 2013 about The National Education System).
2. **The Formal Education Level** consists of primary education, secondary education and high education. The kind of education that taught consists of general education, vocational, academic, professional, religious, and specific education.
 - a. The Primary Education consists of Elementary School and Islamic Elementary School or other equivalent forms and Junior High School and MTs, or other equivalent forms.
 - b. The Secondary Education consists of the senior high school, MA, Vocational School, and Vocational Madrasah Aliyah, or other equivalent.
 - c. The High Education consists of the education level after the secondary education that consists of diplomas, bachelor, master, specialist and doctoral degrees that are held by the college. The colleges can be academy, polytechnic, high school, institute, or university.

berbentuk akademi, politeknik, sekolah tinggi, institut, atau universitas.

3. **Angka Partisipasi Sekolah (APS)** adalah proporsi dari semua anak yang masih sekolah pada suatu kelompok umur tertentu terhadap penduduk dengan kelompok umur yang sesuai. Sejak Tahun 2009, Pendidikan Non Formal (Paket A, Paket B dan Paket C) turut diperhitungkan.
4. **Tidak/belum pernah sekolah** adalah mereka yang tidak pernah atau belum pernah terdaftar dan tidak pernah atau belum pernah aktif mengikuti pendidikan di suatu jenjang pendidikan formal. Termasuk juga yang tamat/belum tamat taman kanak-kanak tetapi tidak melanjutkan ke sekolah dasar.
5. **Masih bersekolah** adalah mereka yang terdaftar dan aktif mengikuti pendidikan formal dan nonformal (Paket A, Paket B, dan Paket C), baik pendidikan dasar, menengah maupun pendidikan tinggi. Bagi mahasiswa yang sedang cuti dianggap masih bersekolah.
6. **Tidak bersekolah lagi** adalah mereka yang pernah terdaftar dan aktif mengikuti pendidikan di suatu jenjang pendidikan formal dan
3. **School Enrolment Ratio (SER)** is the proportion of all children who were in school at a certain age group of the population with the appropriate age groups. Since 2009, the Non-Formal Education (Package A, Package B and Package C) were taken into account.
4. **Not/never attending school** is someone who has never attended or never been registered in a formal education, such as primary, secondary and tertiary education. Those who just completed kindergarten are considered as never attended school.
5. **Attending school** is someone is currently attending primary, secondary, or tertiary education, including package A, package B, or package C. college student who postpones his/her study is considered as attending school.
6. **Not attending school anymore** is someone who had enrolled and participated in formal and non-formal education in the

nonformal (Paket A, B dan C), tetapi pada saat pencacahan tidak lagi terdaftar dan tidak aktif mengikuti pendidikan.

7. **Tamat sekolah** adalah menyelesaikan pelajaran yang ditandai dengan lulus ujian akhir pada kelas atau tingkat terakhir suatu jenjang pendidikan sekolah negeri maupun swasta dengan mendapatkan tanda tamat belajar/ijazah. Seseorang yang belum mengikuti pelajaran pada kelas tertinggi tetapi telah mengikuti ujian akhir dan lulus dianggap tamat sekolah.
8. **Rumah Sakit** adalah tempat pemeriksaan dan perawatan kesehatan, biasanya berada di bawah pengawasan kesehatan, biasanya berada di bawah pengawasan dokter/tenaga medis, yang melayani penderitaan yang sakit untuk berobat rawat jalan atau rawat inap.
9. **Rumah Sakit Bersalin** adalah sarana pelayanan kesehatan dengan izin sebagai rumah bersalin, dilengkapi pelayanan pemeriksaan kehamilan, persalinan serta pemeriksaan ibu dan anak yang berada di bawah pengawasan bidan senior.
10. **Puskesmas(Pusat Kesehatan Masyarakat)** adalah unit pelaksana teknis

past including package A, B, and C, but currently does not attend school.

7. **Completed particular level of education** is someone who has completed particular level of education in private or public school and accepting graduation certificate. Someone who has never attended the highest grade but passed the final exam is considered as completed particular level of education.
8. **Hospital** is a place for health check, usually controlled/supervised by doctors/medical personnel to serve the ill patients to get outpatient or inpatient treatment services.
9. **Maternity Hospital** is a specialized hospital for childbirth, has specialist inspection service to pregnancy, childbirsrh, hospitalization and outpatient for mothers and children that is under the supervision of an obstetrician.
10. **Public Health Center** is technical implementation unit of

dinas kesehatan Kecamatan yang mempunyai fungsi utama sebagai penyelenggara pelayanan kesehatan tingkat pertama. Wilayah kerja puskesmas maksimal adalah satu Desa dan untuk dapat menjangkau wilayah kerjanya, puskesmas mempunyai jaringan pelayanan yang meliputi unit Puskesmas Pembantu (Pustu), unit Puskesmas Keliling (Puskel) dan unit bidan desa/komunitas (Peraturan Menteri Kesehatan RI No. 75 Tahun 2014 Tentang Pusat Kesehatan Masyarakat).

11. Poliklinik adalah sarana kesehatan yang dipakai untuk pelayanan berobat jalan, biasanya berada di bawah pengawasan dokter/tenaga medis.

12. Posyandu (Pos Pelayanan Terpadu) merupakan salah satu bentuk Upaya Kesehatan Bersumber Daya Masyarakat (UKBDM) yang dikelola dan diselenggarakan dari, oleh, untuk dan bersama masyarakat dalam penyelenggaraan pembangunan kesehatan, guna memberdayakan masyarakat dan memberikan kemudahan kepada masyarakat dalam memperoleh pelayanan kesehatan dasar, utamanya untuk mempercepat penurunan angka kematian ibu dan bayi (Pedoman Umum Pengelolaan Posyandu oleh Kementerian Kesehatan RI bekerja

Subdistrict health department that have the primary function as a first-level health care providers. The working area standard of public health center is one Village and to reach their working areas, public health centers have a service network covering sidiary of public health center, mobile public health center units, and midwife units (Regulation of the Minister of Helath of Indonesia Number 75 Year 2014 about Public Health Center).

11. Polyclinic is a health facility in to get outpatient service, usually under the control of doctor/medical personnel.

12. Integrated Services Post is one form of Health Efforts Human Sourced managed and organized from, by, for and with the community in the implementation of health development, in order to empower people and provide convenience to the public in obtaining basic health services, primarily to accelerate the reduction in maternal and infant mortality (General Guidelines for Management of IHC by The Ministry of Health in collaboration with the Operations

sama dengan Kelompok Kerja Operasional).

Working Group).

13. Polindes (Pondok bersalin desa) adalah bangunan yang dibangun dengan sumbangan dana pemerintah dan partisipasi masyarakat desa untuk tempat pertolongan persalinan dan pemondokan ibu bersalin, sekaligus tempat tinggal bidan di desa. Di samping pertolongan persalinan juga dilakukan pelayanan antenatal dan pelayanan kesehatan lain sesuai kebutuhan masyarakat dan kompetensi teknis bidan tersebut (Pedoman Kerja Puskesmas Jilid I, Depkes RI tahun 1999).

13. Village Maternity House is a building built with government funding and the participation of rural communities to a boarding aid delivery and maternity, as well as midwives live in the village. In addition to aid delivery are also conducted antenatal care and other health services based on community needs and technical competence of the midwife (Public Health Center Work Guidelines Volume I, Ministry Of Health 1999).

14. Imunisasi adalah memasukkan kuman atau racun penyakit tertentu yang sudah dilemahkan (vaksin) ke dalam tubuh dengan cara disuntik/diminum (diteteskan dalam mulut) dengan maksud agar terjadi kekebalan tubuh terhadap penyakit tersebut.

14. Immunization is putting enervated microbe of a certain disease into human body by injection or drinking (dropping into mouth) to make the body immune to thath disease.

15. Penduduk miskin adalah penduduk yang memiliki rata-rata pengeluaran per kapita per bulan di bawah Garis Kemiskinan.

15. A person whose expenditure per capita per month is below the poverty line is considered to be poor.

16. Garis Kemiskinan Makanan (GKM) merupakan nilai pengeluaran kebutuhan minimum makanan yang disetarakan dengan 2.100 kkalori per kapita per hari. Garis Kemiskinan Non-Makanan (GKNM) adalah

16. The Food Poverty Line refers to the daily minimum requirement of 2,100 kcal per capita per day. The Non-Food Poverty Line refers to the minimum requirement for household necessities for

kebutuhan minimum untuk perumahan, sandang, pendidikan, kesehatan dan kebutuhan dasar lainnya.

clothing, education, health and other basic individual needs.

4.2 Kesehatan

Sarana kesehatan yang terdapat di Ngamprah Subdistrict Tahun 2017 terdiri dari 1 unit Rumah Sakit yang dibantu oleh 8 unit Puskesmas.

Tenaga medis dan paramedis adalah sumber daya manusia yang sangat dibutuhkan dalam dunia kesehatan. Dengan bantuan mereka akan sangat menolong dalam penanganan kesehatan masyarakat.

Data dari Dinas Kesehatan Ngamprah Subdistrict menunjukkan bahwa pada tahun 2017, jumlah tenaga medis adalah 101 orang terdiri dari 50 dokter, 3 mantri kesehatan dan 48 bidan. Sedangkan banyaknya tenaga non-medis adalah sebanyak 32 orang.

4.2 Health

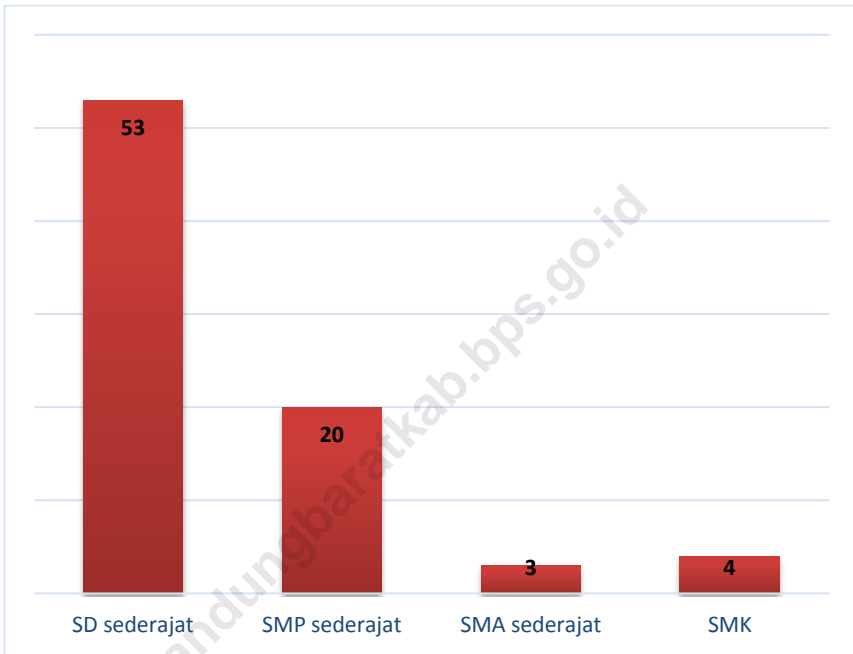
Health facilities in Ngamprah Subdistrict in 2017 consisted of 2 unit Hospital and 8 units of Public Health Centre.

Medical and Paramedical personnel are human resources that is needed in the health world. With their help will very helpfull in the handling of public health.

Data from the Health Services of Ngamprah Subdistrict show that in 2017, the number of health personal are 101 paramedics and 32 non-paramedics.

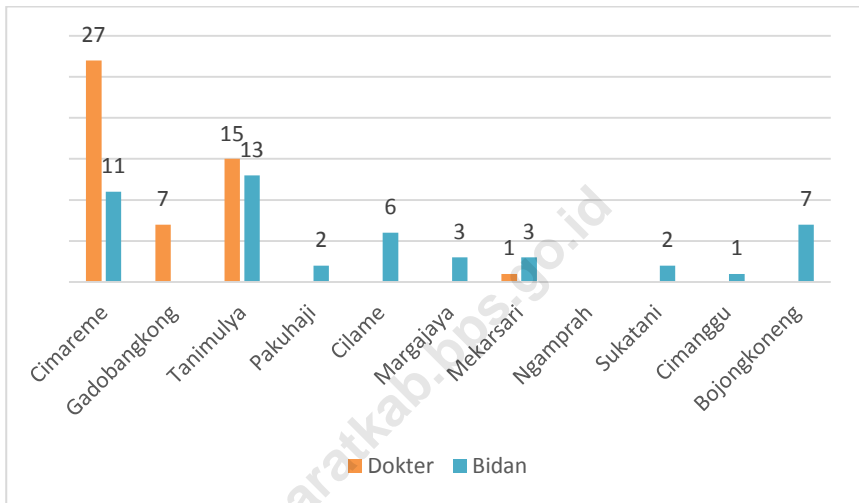
Ulasan	Description
1. Jumlah tenaga kesehatan terbanyak ada di Desa Cimareme.	1. <i>The largest number of medical personel is in Cimareme Village.</i>
2. Dari Semua jenjang pendidikan, sekolah SD merupakan sekolah terbanyak di Kecamatan Ngamprah.	2. <i>The elementary School has the most number than any other grade in Ngamprah Subdistrict.</i>

Gambar 4.1 Jumlah Sekolah di Kecamatan Ngamprah, 2017
Figure 4.1 Number of Schools in Ngamprah Subdistrict, 2017



Sumber : Dinas Pendidikan Kabupaten Bandung Barat, 2017
Source : Education Service of Bandung Barat Regency, 2017

Gambar 4.2 Jumlah Tenaga Kesehatan di Kecamatan Ngamprah, 2017
Figure Number of Medical Personnel in Ngamprah Subdistrict, 2017



Sumber : Basis Data Pembangunan Kabupaten Bandung Barat (Diskominfotik), 2017
 Source : Database of Development of Kabupaten Bandung Barat, (Diskominfotik), 2017

4.1 PENDIDIKAN/*EDUCATION*

Tabel 4.1.1 Jumlah Murid dan Guru di Kecamatan Ngamprah, 2017
Table Number of Students and Teachers in Ngamprah Subdistrict, 2017

Jenjang Sekolah <i>Education Level</i>	Jumlah Murid	Jumlah Guru	Rasio Murid Guru
(1)	(2)	(3)	(4)
SD/MI <i>Primary School</i>	15670	620	25.27
SMP/MTs <i>Junior High School</i>	5211	292	17.85
SMA/ MA <i>Senior High School</i>	1163	49	23.73
SMK/ <i>Vocational School</i>	2263	106	21.35

Sumber: Dinas Pendidikan Kabupaten Bandung Barat
 Source: Education Service of Bandung Barat Regency

Tabel 4.1.2 **Persentase Penduduk 10 Tahun ke Atas Menurut Ijazah Tertinggi yang Ditamatkan di Kecamatan Ngamprah, 2017**
Percentage of Population by Highest School Certificate in Ngamprah Subdistrict, 2017

Wilayah <i>Area</i>	Tidak/Belum Punya Ijazah	SD/Setara SD	SLTP/Setara SLTP	SLTA/Setara SLTA	Perguruan Tinggi
(1)	(2)	(3)	(4)	(5)	(6)
Kecamatan Ngamprah	11.95	26.28	25.72	31.04	5.01

Sumber : Data Makro Sosial Kabupaten Bandung Barat 2017
 Source : *Social Macro Data of Bandung Barat Regency, 2017*

4.2 KESEHATAN/HEALTH

Tabel 4.2.1 Banyaknya Fasilitas Kesehatan di Kecamatan Ngamprah, 2017
Table Number Public Health Facilities in Ngamprah Subdistrict, 2017

Desa Village	Rumah Sakit Hospitals	Puskesmas Public Health Centre	Posyandu Integrated Health Post Service	Apotek Drug Store	Rumah Bersalin Maternity House	Praktek Bidan Midwife Practice Place
(1)	(2)	(3)	(4)	(5)	(6)	(7)
1. Cimareme	1	1	11	-	4	4
2. Gadobangkong	-	1	12	1	-	3
3. Tanimulya	-	1	26	4	-	13
4. Pakuhaji	-	-	12	-	2	2
5. Cilame	-	1	25	3	-	12
6. Margajaya	-	1	16	-	2	2
7. Mekarsari	-	1	10	-	-	3
8. Ngamprah	-	-	9	-	-	-
9. Sukatani	-	1	8	-	-	3
10. Cimanggu	-	1	15	-	-	-
11. Bojongkoneng	-	-	18	-	-	7
Jumlah / Total	1	8	162	8	8	49

Sumber : Basis Data Pembangunan Kabupaten Bandung Barat (Diskominfotik), 2017

Source : Database of Development of Kabupaten Bandung Barat, (Diskominfotik), 2017

Tabel 4.2.2 Banyaknya Tenaga Kesehatan Menurut Unit Kerja dan Sarana Pelayanan Kesehatan Di Kecamatan Ngamprah, 2017
Number of Medical Personnel by Units and Health Services in Ngamprah Subdistrict, 2017

Desa Village	Tenaga Medis	
	Dokter Doctors	Bidan Midwives
(1)	(2)	(3)
1. Cimareme	27	11
2. Gadobangkong	7	-
3. Tanimulya	15	13
4. Pakuhaji	-	2
5. Cilame	-	6
6. Margajaya	-	3
7. Mekarsari	1	3
8. Ngamprah	-	-
9. Sukatani	-	2
10. Cimanggu	-	1
11. Bojongkoneng	-	7
Jumlah/ Total	50	48
Sumber	: Basis Data Pembangunan Kabupaten Bandung Barat (Diskominfotik), 2017	
Source	: Database of Development of Kabupaten Bandung Barat, (Diskominfotik), 2017	

Tabel 4.2.3 Banyaknya Pasangan Usia Subur dan Penggunaan Metode Kontrasepsi di Kecamatan Ngamprah, 2017
Number of Priductive Couple and Contraception Method Using in Ngamprah Subdistrict, 2017

Penduduk Population	Jumlah Total
(1)	(2)
Pasangan Usia Subur	25 926
Metode Kontrasepsi	
IUD	2 871
MOP	261
Suntik	16 329
MOW	201
Implan	696
Pil	5 481
Lainnya	87

Sumber : Data Makro Sosial Kabupaten Bandung Barat 2017
 Source : *Social Macro Data of Bandung Barat Regency, 2017*

4.3 AGAMA/RELIGION

Tabel 4.3.1 Banyaknya Penduduk Menurut Agama di Kecamatan Ngamprah, 2017
Table *Number of Population by Religion in Ngamprah Subdistrict, 2017*

Desa <i>Village</i>	Islam <i>Islam</i>	Protestan <i>Protestant</i>	Katolik <i>Catholic</i>
(1)	(2)	(3)	(4)
1. Cimareme	10028	38	27
2. Gadobangkong	17333	89	370
3. Tanimulya	35380	1503	501
4. Pakuhaji	9260	21	10
5. Cilame	36686	861	1343
6. Margajaya	18401	98	18
7. Mekarsari	15786	216	113
8. Ngamprah	8033	44	-
9. Sukatani	7659	10	-
10. Cimanggu	7269	-	-
11. Bojongkoneng	5353	44	-
Kecamatan Ngamprah	171188	2924	2382

Lanjutan Tabel
Continued Table
4.3.1

Desa <i>Village</i> (1)	Hindu <i>Hindu</i> (5)	Budha <i>Buddha</i> (6)
1. Cimareme	-	-
2. Gadobangkong	-	-
3. Tanimulya	51	32
4. Pakuhaji	-	-
5. Cilame	97	56
6. Margajaya	3	2
7. Mekarsari	-	-
8. Ngamprah	-	-
9. Sukatani	-	-
10. Cimanggu	-	-
11. Bojongkoneng	-	-
Kecamatan Ngamprah	151	90

Sumber : Basis Data Pembangunan Kabupaten Bandung Barat (Diskominfotik), 2017

Source : Database of Development of Kabupaten Bandung Barat, (Diskominfotik), 2017

Tabel 4.3.2 Banyaknya Tempat Peribadatan Menurut Desa Di Kecamatan Ngamprah, 2017
Number of Worship Place Facilities by Village in Ngamprah Subdistrict, 2017

Desa <i>Village</i>	Masjid <i>Masjeed</i>	Musholla <i>Musholla</i>	Gereja Protestan <i>Protestant Church</i>
(1)	(2)	(3)	(4)
1. Cimareme	11	17	-
2. Gadobangkong	15	18	-
3. Tanimulya	50	25	-
4. Pakuhaji	12	16	-
5. Cilame	25	149	-
6. Margajaya	13	29	-
7. Mekarsari	10	31	-
8. Ngamprah	12	18	-
9. Sukatani	8	14	-
10. Cimanggu	22	-	-
11. Bojongkoneng	18	43	-
Kecamatan Ngamprah	196	360	0

Lanjutan Tabel
Continued Table
4.3.2

Desa <i>Village</i>	Gereja Katolik <i>Catholic Church</i>	Pura <i>Temple</i>	Vihara <i>Buddhist Monastery</i>
(1)	(2)	(3)	(4)
1. Cimareme	-	-	-
2. Gadobangkong	-	-	-
3. Tanimulya	-	-	-
4. Pakuhaji	-	-	-
5. Cilame	-	-	-
6. Margajaya	-	-	-
7. Mekarsari	1	-	-
8. Ngamprah	-	-	-
9. Sukatani	-	-	-
10. Cimanggu	-	-	-
11. Bojongkoneng	-	-	-
Kecamatan Ngamprah	1	0	0

Sumber : Basis Data Pembangunan Kabupaten Bandung Barat (Diskominfotik), 2017

Source : Database of Development of Kabupaten Bandung Barat, (Diskominfotik), 2017

5. PERTANIAN
AGRICULTURE

<https://bandungbaratkab.bps.go.id>

PENJELASAN UMUM

1. **Luas panen** adalah luas tanaman sayuran, buah-buahan, biofarma dan tanaman hias yang yang diambil hasilnya/dipanen pada periode pelaporan.
2. Luas panen untuk tanaman sayuran: luas tanaman yang dipanen sekaligus/habis/dibongkar dan luas tanaman yang dipanen berkali-kali (lebih dari satu kali)/belum habis.
 - a. Tanaman yang dipanen sekaligus/habis/dibongkar adalah tanaman yang sehabis panen langsung dibongkar/ dicabut, terdiri dari bawang merah, bawang putih, bawang daun, kentang, kol/kubis, kembang kol, petsai/sawi, wortel, lobak dan kacang merah.
 - b. Tanaman yang dipanen berkali-kali (lebih dari satu kali)/belum habis adalah tanaman yang pemanenannya lebih dari satu kali dan biasanya dibongkar apabila panen terakhir sudah tidak memadai lagi, terdiri dari: kacang panjang, cabe besar, cabe rawit, jamur, tomat, terung, buncis, ketimun, labu siam, kangkung, bayam, melon, semangka dan blewah.
3. **Produksi** adalah hasil menurut bentuk produk dari setiap tanaman sayuran, buah-buahan, biofarma dan tanaman hias yang diambil berdasarkan luas yang dipanen/tanaman yang menghasilkan pada bulan/triwulan laporan.

Technical Quotes

1. *Harvested area of vegetables: area of entirely plantharvested/demolished and plant harvested several times/undemolished.*
2. *a. Entirely plants harvested/demolished are plants usually harvested once and demolished to bestituted by other plants, consisting of: shallots, garlic, leeks, potato, cabbage, cauli flower, mustardgreen, carrots, Chinese radish and red kidney beans.*
b. Plants harvested several times/undemolishedare plants usually harvested more than once anddemolished in the case that the last harvest waseconomically not profitable. They consist of: yardlong beans, chili, small chili, mushroom, tomatoes,egg plant, frech beans, cucumber, pumpkin/chajota,swamp cabbage, spinach, melon, watermelon andblewah.
3. *Production is the standard production quantity form ofvegetable, fruit, medicinal and ornamental plant basedon harvested area/the number of production plantsreported monthly/quarterly.*

4. Data populasi ternak bersumber dari Dinas Pertanian dan Ketahanan Pangan Kabupaten Bandung Barat

4. *Data of domestic livestock population are obtain from the Agriculture and Food Service of Bandung Barat Regency*

Ulasan

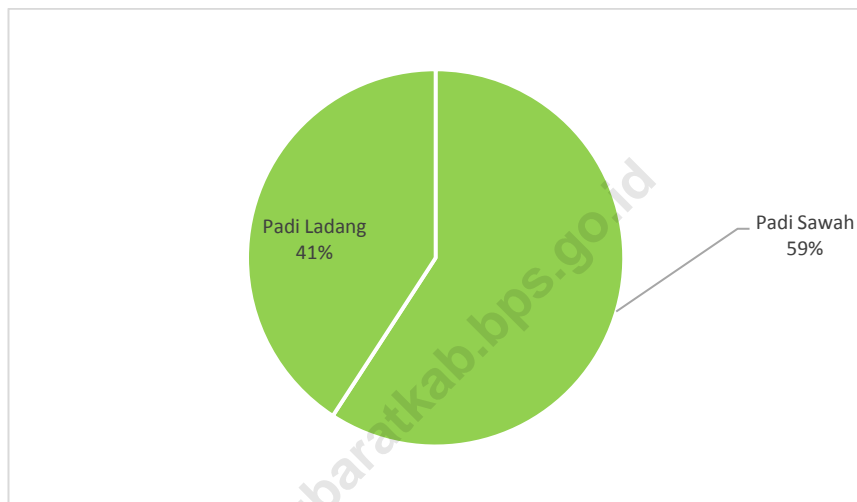
1. Jagung memiliki produktivitas lebih besar dibanding kedelai di Kabupaten Bandung Barat.

Description

1. *Maize has more Productivity than Soybeans in Bandung Barat district.*

<https://bandungbaratkab.bps.go.id>

Gambar 5.1 Produktivitas Padi Sawah dan Padi Ladang di Kecamatan Ngamprah, 2017
Figure *Productivity of Paddy in Ngamprah Subdistrict, 2017*



Sumber : Dinas Pertanian dan Ketahanan Pangan Kabupaten Bandung Barat
Source : Agriculture and Food Service of Bandung Barat Regency

5.1 TANAMAN PANGAN/FOOD CROPS

Tabel 5.1.1 **Luas Panen, Produksi dan Produktivitas Padi di Kecamatan Ngamprah, 2015 – 2017**
Table *Harvested Area, Production, and Productivity of Paddy in Ngamprah Subdistrict, 2015 – 2017*

Wilayah Area	Padi Sawah /Wet Paddy			Padi Ladang /Dry Paddy		
	Luas Panen Harvested Area(ha)	Produksi Production (ton)	Produktivitas Productivity (kuintal/ha)	Luas Panen Harvested Area(ha)	Produksi Production (ton)	Produktivitas Productivity (kuintal/ha)
(1)	(2)	(3)	(4)	(5)	(6)	(7)
Kec. Ngamprah	6 430	42 034	65.37	510	2 299	45.08

Sumber : Dinas Pertanian dan Ketahanan Pangan Kabupaten Bandung Barat

Source : Agriculture and Food Service of Bandung Barat Regency

Tabel 5.1.2 Luas Panen, Produksi, dan Produktivitas Jagung dan Kedelai Kabupaten Bandung Barat, 2015 – 2017
Harvested Area, Production and Productivity of Maize and Soybeans in Bandung Barat Regency, 2015 – 2017

Tahun Year	Jagung / Maize			Kedelai / Soybeans		
	Luas Panen Harvested Area(ha)	Produksi Production (ton)	Produk- tivitas Producti- vity (kuintal/ ha)	Luas Panen Harvested Area(ha)	Produksi Production (ton)	Produk- tivitas Producti- vity (kuintal/ ha)
(1)	(2)	(3)	(4)	(5)	(6)	(7)
2015	3 053	20 592	67	1 968	675	3
2016	5 532	34 145	62	1 564	2 269	15
2017	3 856	26 255	68	551	807	15

Sumber : Dinas Pertanian dan Ketahanan Pangan Kabupaten Bandung Barat
 Source : Agriculture and Food Service of Bandung Barat Regency

Tabel 5.1.3 Luas Panen, Produksi dan Produktivitas Ubi Jalar dan Ubi Kayu di Kabupaten Bandung Barat, 2015 – 2017
Harvested Area, Production and Productivity of Cassava and Sweet Potatoes in Cikalongwetan Subdistrict, 2015 – 2017

Kecamatan Subdistrict	Ubi Jalar / Cassava			Ubi Kayu / Sweet Potatoes		
	Luas Panen Harvested Area(ha)	Produksi Production (ton)	Produktivitas Productivity (kuintal/ha)	Luas Panen Harvested Area(ha)	Produksi Production (ton)	Produktivitas Productivity (kuintal/ha)
(1)	(2)	(3)	(4)	(5)	(6)	(7)
2015	278	7 259	261	3 446	6 065	18
2016	324	3 907	121	2 478	43 041	174
2017	286	4 488	157	2 642	46 630	176

Sumber : Dinas Pertanian dan Ketahanan Pangan Kabupaten Bandung Barat

Source : *Agriculture and Food Service of Bandung Barat Regency*

5.2 HORTIKULTURA/HORTICULTURE

Tabel 5.2.1 **Luas Panen Tanaman Sayuran di Kabupaten Bandung Barat (ha), 2016**
Table *Harvested Area of Vegetables in Bandung Barat Regency (ha), 2016*

Sayuran Vegetables	Luas Panen (Ha)
(1)	(2)
Bawang Merah	11
Cabai Besar	336
Kentang	67
Kubis	210
Sawi Putih	159
Bawang Daun	237
Lobak	42
Kacang Panjang	349
Wortel	90
Buncis	287
Bayam	58
Ketimun	209
Tomat	321
Terung	131
Labu Siam	279
Kangkung	94
Kembang Kol	164
Petai (pohon)	7 534

Sumber : Survei Pertanian Hortikultura SPH-SBS, BPS Jawa Barat
 Source : Agriculture Survey for Horticulture SPH-SBS, BPS Jawa Barat

Tabel 5.2.2 **Produksi Tanaman Sayuran di Kabupaten Bandung Barat (Kw), 2016**
Table **Production of Vegetables in Bandung Barat Regency (Kw), 2016**

Sayuran Vegetables	Produksi (Kw)
(1)	(2)
Bawang Merah	1 054
Cabai Besar	60 668
Kentang	10 561
Kubis	34 470
Sawi Putih	17 882
Bawang Daun	18 848
Lobak	5 215
Kacang Panjang	50 311
Wortel	11 725
Buncis	56 081
Bayam	4 122
Ketimun	39 232
Tomat	85 772
Terung	24 385
Labu Siam	211 350
Kangkung	16 658
Kembang Kol	23 625
Petai (pohon)	5 521

Sumber : Survei Pertanian Hortikultura SPH-SBS, BPS Jawa Barat

Source : Agriculture Survey for Horticulture SPH-SBS, BPS Jawa Barat

5.3 PETERNAKAN/LIVESTOCK

Tabel 5.3.1 **Populasi Ternak Besar Menurut Produksi Sapi Potong, Sapi Perah, Domba, Kambing, Kuda dan Kerbau (ekor) di Kecamatan Ngamprah, 2017**
Livestock Population by Kind of Livestock (heads) in Ngamprah Subdistrict, 2017

Komoditi Comodity	Jumlah Total
(1)	(2)
Sapi Potong	152
Sapi Perah	2419
Domba	18 353
Kambing	571
Kuda	63
Kerbau	102

Sumber : Dinas Pertanian dan Ketahanan Pangan Kabupaten Bandung Barat
 Source : *Agriculture and Food Service of Bandung Barat Regency*

Tabel 5.3.2 Populasi Ternak Unggas Menurut Produksi Ayam Buras, Ayam Ras Pedaging, Ayam Ras Petelur Itik (ekor) di Kecamatan Ngamprah, 2017
Livestock Population by Kind of Livestock (heads) in Ngamprah Subdistrict, 2017

Komoditi Comodity	Jumlah Total
(1)	(2)
Ayam Buras	100 000
Ayam Ras Pedaging	387 000
Ayam Ras Petelur	-
Itik	8 008

Sumber : Dinas Pertanian dan Ketahanan Pangan Kabupaten Bandung Barat
 Source : *Agriculture and Food Service of Bandung Barat Regency*

6. INDUSTRI DAN ENERGI ***INDUSTRY AND ENERGY***

<https://bandungbaratkab.bps.go.id>

PENJELASAN TEKNIS

1. **Industri manufaktur** adalah suatu kegiatan ekonomi yang melakukan kegiatan mengubah suatu barang dasar secara mekanis, kimia, atau dengan tangan sehingga menjadi barang jadi/setengah jadi dan atau barang yang kurang nilainya menjadi barang yang lebih tinggi nilainya dan sifatnya lebih dekat kepada pemakai akhir. Termasuk dalam kegiatan ini adalah jasa industri dan pekerjaan perakitan.
2. **Jasa industri** adalah kegiatan industri yang melayani keperluan pihak lain. Pada kegiatan ini bahan baku disediakan oleh pihak lain sedangkan pihak pengolah hanya melakukan pengolahannya dengan mendapat imbalan sebagai balas jasa (upah maklon).
3. **Perusahaan atau usaha industri** adalah suatu unit (kesatuan) usaha yang melakukan kegiatan ekonomi, bertujuan menghasilkan barang atau jasa, terletak pada suatu bangunan atau lokasi tertentu, dan mempunyai catatan administrasi tersendiri mengenai produksi dan struktur biaya serta ada seorang atau lebih yang bertanggung jawab atas usaha tersebut.

TECHNICAL NOTES

1. **Manufacturing industry** is defined as an economic activity processing basic goods mechanically, chemicals or manually into final or intermediate goods. It is also defined as processing of lower value goods into higher value goods as final or intermediate products. The activities also include services for manufacturing and assembling.
2. **Services for manufacturing** is defined as a manufacturing activity which serving other manufacturing establishments. In this case, raw materials are supplied by others while the workers are paid as a compensation for processing raw materials.
3. **A manufacturing establishment** is defined as a production unit engaged in economic activity, producing goods or services, located in a building or in a certain location, keeping a business record concerning the production and cost structure, and having a person or more that are responsible to those activities.

4. **Pelanggan** adalah individu atau kelompok, baik rumah tangga, perusahaan atau institusi non profit yang membeli air bersih dari perusahaan air bersih.
4. **Customers** are individuals or groups, whether household, company or non-profit institutions that buy water supply from water supply establishment.

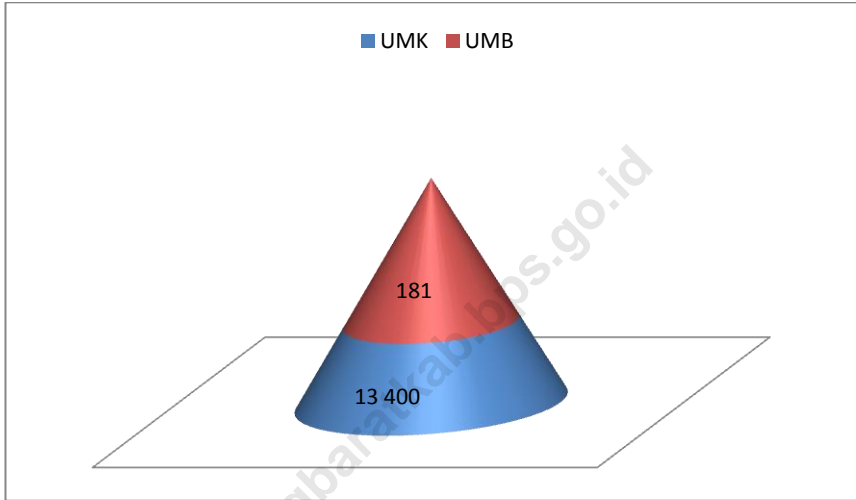
5. **Air disalurkan** adalah volume air bersih dari perusahaan air bersih.
5. **Distributed water** is the volume of water supply from water supply establishment.

ULASAN

DESCRIPTION

1. Berdasarkan hasil listing sensus ekonomi 2016, jumlah usaha tenaga lebih banyak berada di sector UMK.
1. Based on the result of Economic Sencus in 2016, UMK has the more enterprics and workers.

Gambar 6.1 Jumlah Usaha Menurut Skala Usaha di Kecamatan Ngamprah, 2016
Figure *Number of Enterprise by Enterprise Scale in Bandung Barat Regency, 2016*



Sumber: Sensus Ekonomi, 2016

Source: Economic Census, 2016

6.1 PERINDUSTRIAN/*INDUSTRY*

Tabel 6.1.1 Jumlah Usaha/Perusahaan dan Jumlah Tenaga Kerja Menurut Skala Usaha di Kecamatan Ngamprah, 2016
Table *Number of Enterprise by Enterprise Scale in Ngamprah Subdistrict, 2016*

Skala Usaha <i>Enterprise Scale</i>	Jumlah Usaha	Jumlah Tenaga Kerja
(1)	(2)	(3)
UMK	13 400	26 035
UMB	181	10 091

Sumber: Sensus Ekonomi, 2016

Source: *Economic Census, 2016*

6.2 ENERGY/ENERGY

Tabel 6.2.1 Sumber Air Utama Untuk Minum/ Memasak di Desa di Kecamatan Cikalongwetan Kabupaten Bandung Barat, 2017
The Main Water Source for Drinking/ Cooking in Every Village of CikalongwetanSubdistrict in Bandung Barat Regency, 2017

Desa Village	Sumber Air Utama untuk Minum/ Memasak
(1)	(5)
1. Cimareme	Sumur
2. Gadobangkong	Mata Air
3. Tanimulya	PAM/ Air Kemasan
4. Pakuhaji	Mata Air
5. Cilame	Mata Air
6. Margajaya	Sumur
7. Mekarsari	Sumur
8. Ngamprah	Mata Air
9. Sukatani	Mata Air
10. Cimanggu	Mata Air
11. Bojongkoneng	Mata Air

Sumber : Basis Data Pembangunan Kabupaten Bandung Barat (Diskominfotik), 2017
 Source : Database of Development of Kabupaten Bandung Barat, (Diskominfotik), 2017

<https://bandungbaratkab.bps.go.id>

7. PERDAGANGAN TRADE

<https://bandungbaratkab.bps.go.id>

PENJELASAN TEKNIS

1. **Pasar** adalah tempat pertemuan antara penjual dan pembeli barang dan jasa. Pasar bisa menggunakan bangunan yang bersifat permanen atau semi permanen ataupun tanpa bangunan.
2. **Pasar dengan bangunan permanen/semi permanen**, adalah pasar yang mempunyai bangunan-bangunan permanen (lantai semen, tiang besi/kayu, atap seng/genteng), baik ber dinding maupun tidak, tanpa melihat apakah pasar tersebut ramai atau tidak.
3. **Pasar tanpa bangunan permanen** (tidak termasuk kaki lima), adalah pasar yang mempunyai bangunan-bangunan tetapi tidak permanen, 74oordi dari bilik, 74oordi, daun dan sebagainya.
4. **Tempat Pelelangan Ikan (TPI)** adalah suatu pasar tempat terjadinya transaksi penjualan ikan/hasil laut, baik secara lelang ataupun tidak, yang biasanya terletak di dalam Pelabuhan Perikanan (PP) atau Pangkalan Pendaratan Ikan (PPI). Syarat dari TPI adalah memiliki bangunan tetap, tidak berpindah-pindah, ada 74 koordinator penjualan, dan ada izin dari instansi berwenang.

TECHNICAL NOTES

1. **The market** is a meeting place between sellers and buyers of goods and services. The market could use the building a permanent or semi-permanent or without buildings.
2. **Permanent/semi permanent market**, is a market that has the permanent buildings (cement floor, steel poles/wood, tin roof/roof tile), both walled or not, regardless of whether the market is crowded or not.
3. **Market without permanent buildings** (excluding 'kaki lima'), is a market that has buildings but not permanent, oordi of booths, oordi, leaves and so on.
4. **Place the fish auction (TPI)** is a market where the sale transaction fish / seafood, either by auction or not, which is usually located in the fishing port (PP) or the Fish Landing Base (PPI). Terms of TPI is to have a permanent building, not moving, there are 74 coordinator sales, and no permission from the competent authority.

ULASAN

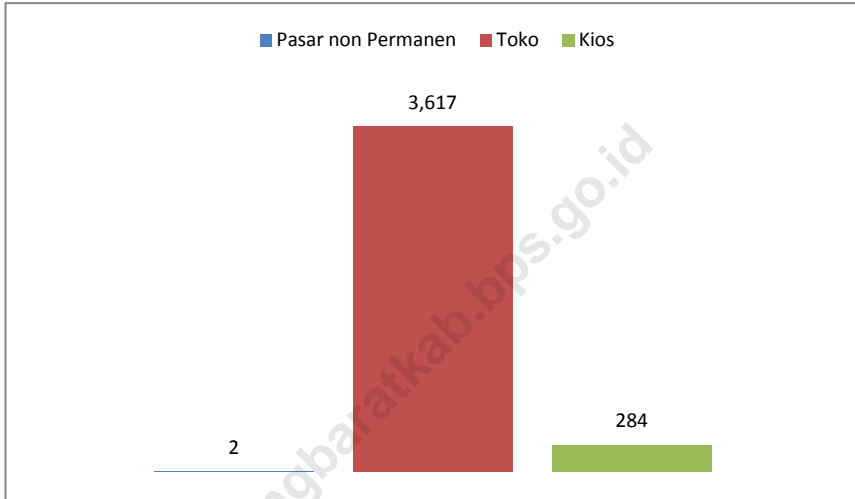
1. Jenis lembaga keuangan yang terbanyak adalah Bank Umum.

DESCRIPTION

1. *There are more numbers of General Bank than other Financial Institution in Ngamprah Subdistrict.*

<https://bandungbaratkab.bps.go.id>

Tabel 7.1 Jumlah Pasar Non Permanen, Toko dan Kios Menurut Desa di Kecamatan Ngamprah, 2017
Table *Number of Non Permanent Market, Store and Stall by Village in Ngamprah Subdistrict, 2017*



Sumber : Basis Data Pembangunan Kabupaten Bandung Barat (Diskominfotik), 2017
 Source : Database of Development of Kabupaten Bandung Barat, (Diskominfotik), 2017

Tabel 7.1.1 Jumlah Pasar Non Permanen, Toko dan Kios Menurut Desa di Kecamatan Ngamprah, 2017
Number of Non Permanent Market, Store and Stall by Village in Ngamprah Subdistrict, 2017

Desa Village	Pasar non permanen	Toko/ Store	Kios/ Stall
(1)	(3)	(4)	(5)
1. Cimareme	-	522	81
2. Gadobangkong	2	230	15
3. Tanimulya	-	1508	75
4. Pakuhaji	-	-	-
5. Cilame	-	554	29
6. Margajaya	-	115	66
7. Mekarsari	-	329	18
8. Ngamprah	-	72	-
9. Sukatani	-	72	-
10. Cimanggu	-	25	-
11. Bojongkoneng	-	190	-
KECAMATAN NGAMPRAH	2	3617	284

Sumber : Basis Data Pembangunan Kabupaten Bandung Barat (Diskominfotik), 2017
 Source : Database of Development of Kabupaten Bandung Barat, (Diskominfotik), 2017

Tabel 7.1.2 Jumlah Jenis Lembaga Keuangan Menurut Desa di Kecamatan Ngamprah, 2017
Table Numbers of Financial Institutions by It's Type by Village of Ngamprah Subdistrict, 2017

Desa Village	Jenis Lembaga Keuangan				
	KUD	Bank Umum	KOSIPA	BPR	Pegadaian
(1)	(2)	(3)	(4)	(5)	(6)
1. Cimareme	-	-	-	-	-
2. Gadobangkong	-	3	2	1	1
3. Tanimulya	-	-	-	-	-
4. Pakuhaji	-	-	-	-	-
5. Cilame	-	-	-	-	-
6. Margajaya	-	-	-	-	-
7. Mekarsari	-	-	-	-	-
8. Ngamprah	-	-	-	-	-
9. Sukatani	1	-	-	-	-
10. Cimanggu	-	-	-	-	-
11. Bojongkoneng	-	-	-	-	-
Kec. Ngamprah	1	3	2	1	1

Sumber : Basis Data Pembangunan Kabupaten Bandung Barat (Diskominfotik), 2017

Source : Database of Development of Kabupaten Bandung Barat, (Diskominfotik), 2017

8. TRANSPORTASI, KOMUNIKASI DAN PARIWISATA

<https://bandungbaratkab.bps.go.id>

PENJELASAN TEKNIS

TECHNICAL NOTES

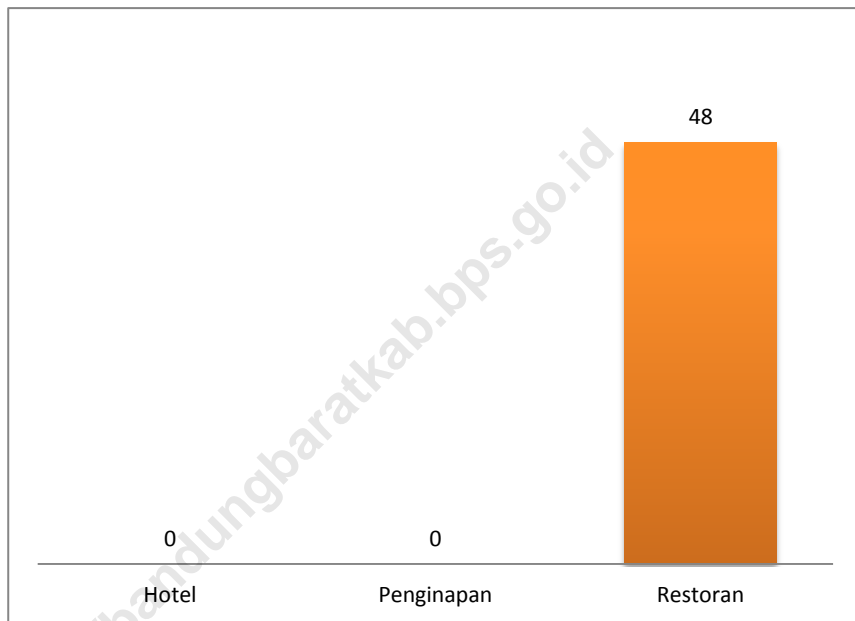
- | | |
|---|---|
| <p>1. Kantor Pos adalah tempat pemberi pelayanan komunikasi tertulis dan atau surat elektronik, layanan paket, layanan logistik, layanan transaksi keuangan dan layanan keagenan pos untuk kepentingan umum. Rumah pos berfungsi sama seperti kantor pos dan kantor pos pembantu, bedanya rumah pos biasanya terletak di daerah terpencil.</p> | <p>1. Post Office is a service provider facility of written communication and or electronic mail, parcel service, logistics services, financial transaction services and postal services to the public. Postal house has the same function as the post office and subsidiary of post office, the difference is that postal house is usually located in remote areas.</p> |
|---|---|

ULASAN

DESCRIPTION

- | | |
|---|--|
| <p>1. Tidak terdapat Kantor pos di Kecamatan Ngamprah.</p> <p>2. Restoran terbanyak juga berada di Tanimulya.</p> | <p>1. There is no number of Post Office in Ngamprah Subdistrict.</p> <p>2. Tanimulya also has more number of Restaurants in Ngamprah Subdistricts.</p> |
|---|--|

Tabel 8.1 Jumlah Hotel, Penginapan dan Restoran Menurut Desa di Kecamatan Ngamprah, 2017
Table 8.1 *Number of Hotels, Losmens and Restaurants in Ngamprah Subdistrict, 2017*



Sumber : Basis Data Pembangunan Kabupaten Bandung Barat (Diskominfotik), 2017
Source : Database of Development of Kabupaten Bandung Barat, (Diskominfotik), 2017

8.1. TRANSPORTASI/TRANSPORTATION

Tabel 8.1.1 Banyaknya Terminal di Kecamatan Ngamprah, 2017
Table Number of Terminal in Ngamprah Subdistrict, 2017

Wilayah Area	Terminal
(1)	(5)
1. Cimareme	-
2. Gadobangkong	-
3. Tanimulya	-
4. Pakuhaji	-
5. Cilame	-
6. Margajaya	-
7. Mekarsari	-
8. Ngamprah	-
9. Sukatani	-
10. Cimanggu	-
11. Bojongkoneng	-
Kecamatan Ngamprah	0

Sumber : Basis Data Pembangunan Kabupaten Bandung Barat (Diskominfotik), 2017
 Source : Database of Development of Kabupaten Bandung Barat, (Diskominfotik), 2017

8.2 KOMUNIKASI/COMMUNICATION

Tabel 8.2.1 Jumlah Kantor Pos di Kecamatan Ngamprah, 2017
Table Number of Post Office in Ngamprah Subdistrict, 2017

Desa Village	Kantor Pos Post Office
(1)	(2)
1. Cimareme	-
2. Gadobangkong	-
3. Tanimulya	-
4. Pakuhaji	-
5. Cilame	-
6. Margajaya	-
7. Mekarsari	-
8. Ngamprah	-
9. Sukatani	-
10. Cimanggu	-
11. Bojongkoneng	-
Kec. Ngamprah	0

Sumber : Basis Data Pembangunan Kabupaten Bandung Barat (Diskominfotik), 2017
 Source : Database of Development of Kabupaten Bandung Barat, (Diskominfotik), 2017

8.3 PARIWISATA/TOURISM

Tabel 8.3.1 Jumlah Hotel, Penginapan dan Restoran Menurut Desa di Kecamatan Ngamprah, 2017
Table Number of Hotels, Losmens and Restaurants in Ngamprah Subdistrict, 2017

Desa Village	Hotel Hotels	Penginapan Losmen	Restoran Restaurants
(1)	(2)	(3)	(4)
1. Cimareme	-	-	3
2. Gadobangkong	-	-	3
3. Tanimulya	-	-	29
4. Pakuhaji	-	-	4
5. Cilame	-	-	-
6. Margajaya	-	-	1
7. Mekarsari	-	-	8
8. Ngamprah	-	-	-
9. Sukatani	-	-	-
10. Cimanggu	-	-	-
11. Bojongkoneng	-	-	-
Kec. Ngamprah	0	0	48

Sumber : Basis Data Pembangunan Kabupaten Bandung Barat (Diskominfotik), 2017

Source : Database of Development of Kabupaten Bandung Barat, (Diskominfotik), 2017

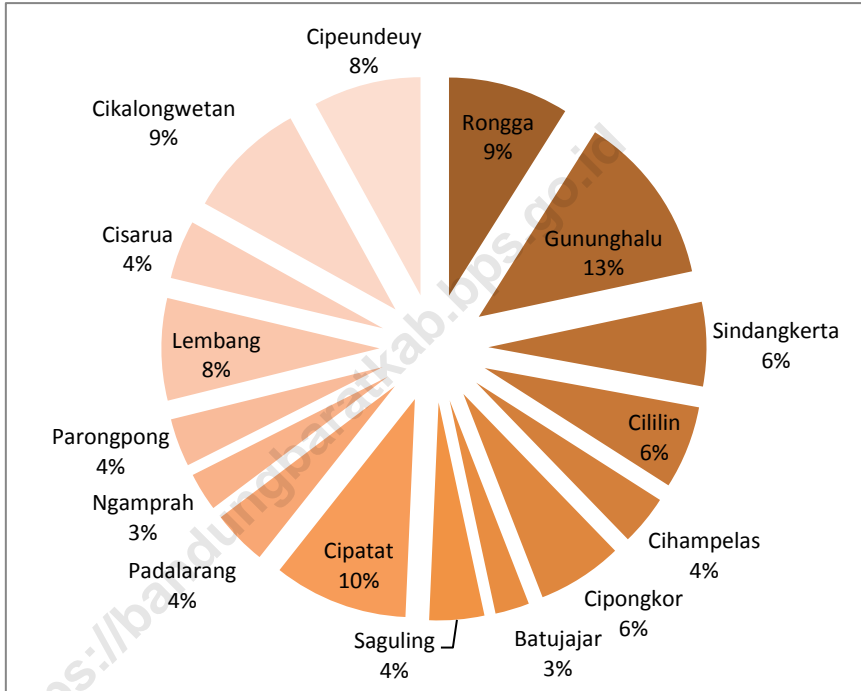
9. PERBANDINGAN ANTAR KECAMATAN

<https://bandungbaratkab.bps.go.id>

Comparison Between Subdistricts

ULASAN	DESCRIPTION
1. Kecamatan Ngamprah merupakan Kecamatan dengan luas yang terbilang kecil di Bandung Barat, hanya sebesar 3% dari total seluruh wilayah Kabupaten.	1. <i>Ngamprah Subdistrict is quite small than any another Subdistricts. The area of Ngamprah is only 3% of Bandung Barat total area.</i>
2. Kecamatan Ngamprah merupakan Kecamatan dengan kepadatan terbesar di Kabupaten Bandung Barat.	2. <i>Ngamprah Subdistrict is the highest density in Bandung Barat Regency, 4,909 people/km².</i>

Gambar 9.1 Persentase Luas Wilayah Menurut Kecamatan Di Kabupaten Bandung Barat, 2017
Figure Percentage of Total Area by Subdistrict in Bandung Barat Regency, 2017



Sumber : Basis Data Pembangunan Kabupaten Bandung Barat (Diskominfotik), 2017
 Source : Database of Development of Kabupaten Bandung Barat, (Diskominfotik), 2017

Comparison Between Subdistricts

Tabel 9.1.1 Jarak dari Ibukota Kecamatan ke Ibukota Kabupaten di Kabupaten Bandung Barat, 2017
Table Distance from the Capital of Subdistrict to The Capital of Regency In Bandung Barat Regency, 2017

Ibu Kota Kecamatan Capital of Subdistrict	Ibukota Kabupaten Capital of Regency	Jarak (km) Distance (km)
(1)	(2)	(3)
1. Rongga		61.8
2. Gununghalu		49.7
3. Sindangkerta		39.1
4. Cililin		25.7
5. Cihampelas		15.7
6. Cipongkor		42.9
7. Batujajar		18.1
8. Saguling		32.8
9. Cipatat	Ngamprah	30.1
10. Padalarang		7.2
11. Ngamprah		0
12. Parongpong		13.5
13. Lembang		22.0
14. Cisarua		9.1
15. Cikalongwetan		23.5
16. Cipeundeuy		25.0

Sumber : Kabupaten Bandung Barat Dalam Angka, 2017
 Source : Bandung Barat Regency in Figures, 2017

Tabel 9.1.2 Banyaknya Desa, RW dan Menurut Kecamatan di Kabupaten Bandung Barat, 2017
Table *Number of Village in Bandung Barat Regency, 2017*

Kecamatan <i>Subdistrict</i>	Desa <i>Village</i>	RW	RT
(1)	(2)	(3)	(4)
1. Rongga	8	129	463
2. Gununghalu	9	160	549
3. Sindangkerta	11	128	519
4. Cililin	11	130	545
5. Cihampelas	10	114	532
6. Cipongkor	14	149	441
7. Batujajar	7	114	406
8. Saguling	6	53	185
9. Cipatat	12	227	758
10. Padalarang	10	216	838
11. Ngamprah	11	162	763
12. Parongpong	7	120	445
13. Lembang	16	225	877
14. Cisarua	8	105	401
15. Cikalongwetan	13	206	731
16. Cipeundeuy	12	170	523
Kabupaten Bandung Barat <i>Bandung Barat Regency</i>	165	2 408	8 976

Sumber : Basis Data Pembangunan Kabupaten Bandung Barat (Diskominfotik), 2017
 Source : Database of Development of Kabupaten Bandung Barat, (Diskominfotik), 2017

Comparison Between Subdistricts

Tabel 9.1.3 Banyaknya Penduduk Menurut Kecamatan dan Jenis Kelamin di Kabupaten Bandung Barat, 2017
Table **Number of Population by Subdistrict and Sex in Bandung Barat Regency, 2017**

Kecamatan Subdistrict	Penduduk /Population			Rasio Jenis Kelamin Sex Ratio
	Laki-Laki Male	Perempuan Female	Jumlah Total	
(1)	(2)	(3)	(4)	(5)
1. Rongga	28 556	27 552	56 108	103.64
2. Gununghalu	40 052	36 660	76 712	109.25
3. Sindangkerta	34 782	35 086	69 868	99.13
4. Cililin	46 787	44 225	91 012	105.79
5. Cihampelas	58 938	57 159	116 097	103.11
6. Cipongkor	46 800	44 308	91 108	105.62
7. Batujajar	48 734	49 228	97 968	99.00
8. Saguling	15 980	15 015	30 995	106.43
9. Cipatat	67 379	65 700	133 079	102.56
10. Padalarang	91 020	87 723	178 743	103.76
11. Ngamprah	90 344	86 391	176 735	104.58
12. Parongpong	57 519	55 692	113 211	103.28
13. Lembang	101 150	95 540	196 690	105.87
14. Cisarua	37 572	37 312	74 884	100.70
15. Cikalongwetan	62 400	61 573	123 973	101.34
16. Cipeundeuy	41 856	41 055	82 911	101.95
Kabupaten Bandung Barat Bandung Barat Regency	869869	840219	1710 094	103.5288

Sumber : Basis Data Pembangunan Kabupaten Bandung Barat (Diskominfotik), 2017
 Source : Database of Development of Kabupaten Bandung Barat, (Diskominfotik), 2017

Tabel 9.1.4 Distribusi dan Kepadatan Penduduk Menurut Kecamatan di Kabupaten Bandung Barat, 2017
Population Distribution and Density by Subdistrict in Bandung Barat Regency, 2017

Kecamatan Subdistrict	Persentase Penduduk Percentage of Total Population	Kepadatan Penduduk Population Density (orang/km ²)
(1)	(2)	(3)
1. Rongga	0.033	496
2. Gununghalu	0.045	478
3. Sindangkerta	0.041	886
4. Cililin	0.053	1 170
5. Cihampelas	0.068	2 471
6. Cipongkor	0.053	1 139
7. Batujajar	0.057	3 058
8. Saguling	0.018	602
9. Cipatat	0.078	1 056
10. Padalarang	0.105	3 478
11. Ngamprah	0.103	4 909
12. Parongpong	0.066	2 507
13. Lembang	0.115	2 058
14. Cisarua	0.044	1 359
15. Ciklaongwetan	0.072	1 098
16. Cipeundeuy	0.048	820
Kabupaten Bandung Barat <i>Bandung Barat Regency</i>	100%	1 352.63

Sumber : Basis Data Pembangunan Kabupaten Bandung Barat (Diskominfotik), 2017
 Source : Database of Development of Kabupaten Bandung Barat, (Diskominfotik), 2017



DATA

MENCERDASKAN BANGSA

— ENLIGHTEN NATION —



**BADAN PUSAT STATISTIK
KABUPATEN BANDUNG BARAT**
Jl. Raya Padalarang No. 763, Telp. (022)6804400,
(022)6804411. Fax: (022)6804411.
Email bps3217@bps.go.id
web bandungbaratkab@bps.go.id