

**Maba Selatan**  
**Dalam Angka**  
**2012**

<http://haltimkab.bps.go.id>

## **Maba Selatan Dalam Angka 2012**

**ISSN : -**

**No. Publikasi : 820611. 1004**

**Katalog BPS: 1403. 820611**

**Ukuran Buku: 21 cm x 15 cm**

**Jumlah Halaman: xvi +**

**Naskah:**

**BPS Kabupaten Halmahera Timur**

**Penyunting :**

**Seksi Integrasi Pengolahan dan Diseminasi Statistik**

**Gambar dan Grafik :**

**Seksi Integrasi Pengolahan dan Diseminasi Statistik**

**Gambar Kulit :**

**Seksi Integrasi Pengolahan dan Diseminasi Statistik**

**Diterbitkan oleh :**

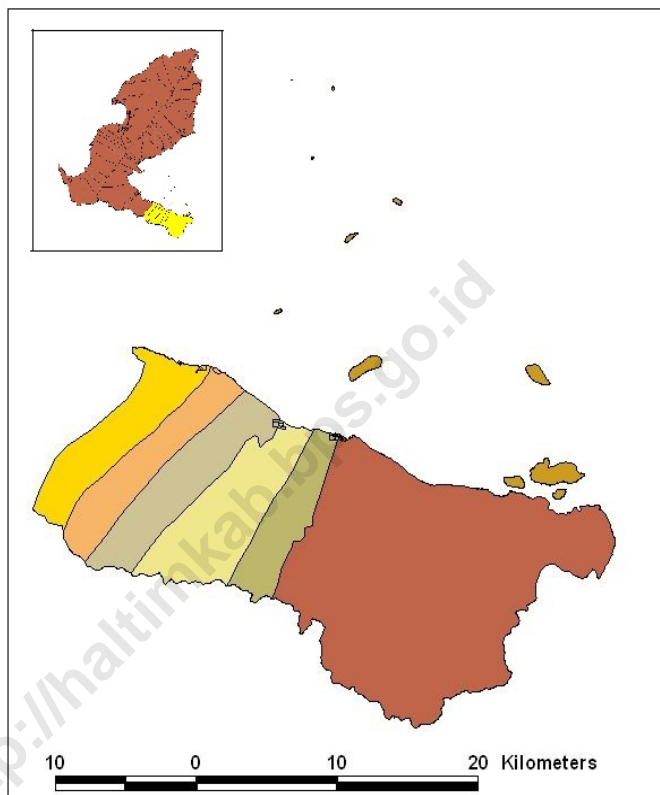
**BPS Kabupaten Halmahera Timur**







**Dicetak oleh :**

**BPS Kabupaten Halmahera Timur**

**Boleh dikutip dengan menyebutkan sumbernya**

## Peta Kecamatan Maba Selatan



- |   |                  |
|---|------------------|
|  | <b>BICOLI</b>    |
|  | <b>GOTOWASI</b>  |
|  | <b>KASUBA</b>    |
|  | <b>LOLEOLAMO</b> |
|  | <b>PETELEY</b>   |
|  | <b>PULAU</b>     |
|  | <b>WACI</b>      |



**LAMBANG**  
**KABUPATEN HALMAHERA TIMUR**



## **PENJELASAN LAMBANG KABUPATEN HALMAHERA TIMUR**

**(Peraturan Daerah Kabupaten Halmahera Timur Nomor  
01 Tahun 2005**

**Tentang Lambang Daerah Kabupaten Halmahera Timur)**

### **Nama, Bentuk, Motif dan Tata Warna**

Lambang Daerah bernama “**LIMABOT FAYFIYE**” yang berarti ajakan dengan mengutamakan kebersamaan yang harmonis dalam melaksanakan kegiatan atau aktivitas bersama dalam kehidupan bermasyarakat.

1. Warna dasar Lambang Daerah adalah Hijau Muda, bermakna Kabupaten Halmahera Timur memiliki potensi hutan yang luas dan dipergunakan sebesar-besarnya untuk kepentingan dan kemakmuran rakyat.
2. Bentuk Perisai Segi Lima melambangkan Dasar Negara Republik Indonesia. Bintang Segi Lima di puncak Lambang Daerah adalah melambangkan Ketuhanan Yang Maha Esa, Sang Khalik Pencipta alam semesta yang merupakan kepercayaan lima agama di Indonesia umumnya dan Halmahera Timur khususnya.
3. Di dalam Lambang Daerah terdapat gambar Pala, melambangkan hasil komoditi perkebunan, dimana pala merupakan komoditi unggulan sektor perkebunan di Kabupaten Halmahera Timur.
4. Di dalam Lambang Daerah terdapat gambar Padi, melambangkan swasembada pangan juga melambangkan kesejahteraan.
5. Di dalam Lambang Daerah terdapat Matahari Terbit, melambangkan letak administratif Kabupaten Halmahera Timur yang berada di bagian timur pulau Halmahera dan tetap bersinar maju dalam mewujudkan pembangunan yang berkelanjutan.
6. Di dalam Lambang Daerah terdapat Gunung/Pulau, melambangkan Daerah Kepulauan bahwa Kabupaten Halmahera Timur merupakan wilayah Provinsi Maluku Utara

dengan jumlah gunung empat, melambangkan empat Kecamatan.

7. Di dalam Lambang Daerah terdapat Laut, melambangkan potensi kelautan, bahwa Kabupaten Halmahera Timur merupakan wilayah dimana laut lebih luas dari daratan merupakan yang terbaik di bidang kelautan.
8. Di dalam Lambang Daerah terdapat Perahu Kora-Kora, melambangkan keberanian, berani mengambil sikap yang tegas dalam memperjuangkan hak-hak rakyat, berani membela kebenaran, berani berkata jujur, berani menumpas Korupsi, Kolusi dan Nepotisme dan berani menegakkan keadilan.
9. Di dalam Lambang Daerah terdapat Gelombang Laut, melambangkan perairan dan gelombang laut.
10. Di dalam Lambang Daerah terdapat Daun Kelapa dan Daun Sagu, melambangkan bahwa Kelapa melambangkan komoditi hasil perkebunan dan Sagu merupakan makanan pokok masyarakat Kabupaten Halmahera Timur dan masyarakat Maluku Utara pada umumnya.
11. Di dalam Lambang Daerah terdapat Tanah, melambangkan hasil bumi/bahan galian, bermakna potensi pertambangan yang sangat besar.
12. Di dalam Lambang Daerah terdapat Parang dan Salawaku melambangkan alat perang dalam mengusir penjajah di Bumi Halmahera Timur khususnya dan Maluku Utara pada umumnya.
13. Di dalam Lambang Daerah terdapat Lingkaran, melambangkan Perlindungan.
14. Lambang Daerah dilengkapi dengan angka "2003" di bawah tulisan nama Lambang, melambangkan tahun berdirinya Kabupaten Halmahera Timur.

### **Arti dan Makna**

1. Gerak garis daun kelapa dan daun sagu mengungkapkan Daerah yang sedang berkembang.
2. Garis tepi perisai berwarna merah dan putih berarti Bendera Merah Putih.

3. Warna Lambang adalah hijau muda, melambangkan potensi kehutanan.
4. Warna Padi adalah kuning keemasan sesuai warna asli dari padi, melambangkan kejayaan, kemenangan dan keceriaan.
5. Warna Pulau adalah putih, melambangkan kesucian/bersih hati. Masyarakat Kabupaten Halmahera Timur dalam membina hubungan antar sesama walaupun berbeda etnis, tetapi memiliki satu tekad/tujuan untuk membangun Kabupaten Halmahera Timur selangkah lebih maju dengan Kabupaten lainnya di Provinsi Maluku Utara.
6. Warna Biru sesuai dengan warna asli laut dipandang dari kejauhan, warna biru memiliki efek menenangkan bermakna bahwa Kabupaten Halmahera Timur baru berusia muda ini akan memiliki masyarakat yang berjiwa tenang/teduh, berilmu dan berakhlak mulia.
7. Warna Perahu Kora-Kora adalah warna merah, melambangkan keberanian bermakna bahwa berani mengambil sikap yang tegas dalam memperjuangkan hak-hak rakyat, berani membela kebenaran, berani berkata jujur, berani menumpaskan Korupsi, Kolusi dan Nepotisme dan berani menegakkan keadilan.
8. Warna Daun Kelapa dan Daun Sagu adalah Hijau sesuai warna asli dari daun. Melambangkan kesuburan, bermakna bahwa Kabupaten Halmahera Timur dengan segala potensi sumber daya alam yang melimpah, tumbuh subur dan dapat dimanfaatkan untuk kesejahteraan.
9. Warna tanah adalah Coklat tua melambangkan potensi bahan galian yang bernilai di bumi Kabupaten Halmahera Timur.
10. Parang dan Salawaku selain bermakna sejarah, juga bermakna :
  - Parang bermakna ketajaman berpikir dan kritis dalam kebenaran. Kabupaten Halmahera Timur akan menciptakan sumber daya manusia yang handal di segala bidang dengan memiliki sikap kritis dalam kebenaran, berilmu dan berakhlak mulia.
  - Salawaku sebagai tumen/perisai, bermakna bahwa Kabupaten Halmahera Timur dalam melaksanakan pembangunan mengikuti era perkembangan globalisasi yang

bersifat positif dan menangkis pengaruh-pengaruh dari luar yang dapat merongrong jati diri bangsa.

11. Warna angka tahun 2003 adalah kuning, melambangkan kemenangan, kesuksesan dalam perjuangan.
12. Lingkaran, melambangkan perlindungan, bermakna bahwa segala potensi Daerah yang dilindungi oleh Daerah dan dipergunakan sebaik-baiknya untuk kemakmuran bersama.
13. Pita, bermakna melindungi masyarakat Halmahera Timur dalam mewujudkan persatuan dan kesatuan dengan semangat jiwa kegotongroyongan.
14. Garis gelombang bermakna perairan dan gelombang laut.
15. Gunung berjumlah 4 (empat) bermakna bahwa Kabupaten Halmahera Timur mempunyai 4 Kecamatan.
16. Perahu Kora-Kora bermakna alat perang untuk menciptakan kedamaian.

Lambang Daerah memantulkan jalinan warna yang serasi dengan makna unsur-unsur :

- a. Putih berarti bersih, ungkapan kesucian, keikhlasan, kerelaan, keimanan.
- b. Kuning, ungkapan keinginan yang sifatnya setia, agung dan mulia.



# VISI DAN MISI

## KABUPATEN HALMAHERA TIMUR

### **Visi**

”Terwujudnya Kabupaten Halmahera Timur Yang Maju, Mandiri dan Sejahtera”.

### **Misi**

1. Mewujudkan masyarakat yang maju dan berdaya saing
2. Mewujudkan masyarakat yang mandiri
3. Mewujudkan masyarakat yang sejahtera
4. Mewujudkan masyarakat yang harmonis dan Agamis
5. Mewujudkan pemerintahan yang baik dan Bersih



## **SAMBUTAN** **CAMAT MABA SELATAN**

Buku **KECAMATAN MABA SELATAN DALAM ANGKA 2012** adalah salah satu publikasi lintas sektoral yang diterbitkan oleh Badan Pusat Statistik. Buku ini berisi tentang data statistik Kecamatan Maba Selatan yang dapat dijadikan sebagai bahan informasi pembangunan di Kecamatan Maba Selatan.

Mengingat pentingnya publikasi ini, maka diharapkan BPS dapat melakukan penyempurnaan dalam penerbitan selanjutnya untuk menghadapi globalisasi informasi.

Patut kita syukuri dengan tebitnya buku Kecamatan Maba Selatan Dalam Angka sebagai langkah nyata tersedianya data dan informasi statistik Kecamatan ini.

Akhirnya kepada pihak BPS dan seluruh pihak yang terkait, kami sampaikan banyak terima kasih atas bantuan dan dukungannya sehingga publikasi ini dapat terbit pada waktunya.

**Maba Selatan, Oktober 2012**

**Camat Kota Maba**



## **SAMBUTAN** **KEPALA BPS KABUPATEN HALMAHERA TIMUR**

**Kecamatan Dalam Angka (KCDA) tahun 2012** merupakan publikasi yang menyajikan gambaran secara menyeluruh perkembangan pembangunan Kecamatan, baik fisik maupun Non-fisik dalam kurun waktu satu tahun.

Sumber data yang digunakan adalah data mutakhir yang tersedia baik hasil kegiatan statistik (data primer) Badan Pusat Statistik Kabupaten Halmahera Timur maupun hasil kegiatan statistik (data sekunder) Instansi lain.

Berhasilnya buku ini diterbitkan dengan hasil yang optimal adalah berkat bantuan dan dukungan dari kerjasama yang terbina dengan instansi sumber data. Untuk itu, kami ucapkan terima kasih dan penghargaan yang sebesar-besarnya atas penerbitan publikasi lintas sektoral tahun 2011 ini tepat pada waktunya.

Untuk lebih meningkatkan kualitas buku ini pada penerbitan selanjutnya, tanggapan dari berbagai pihak kami harapkan.

**Kota Maba, Oktober 2012**  
**Kepala Badan Pusat Statistik**  
**Kabupaten Halmahera Timur**

**Ir. Salahuddin**  
**19670528 199401 1 001**

## **Ucapan Terima Kasih**

Akhirnya telah terbit buku Kecamatan Dalam Angka yang disajikan di dalamnya adalah kumpulan data sekunder, data sensus dan hasil survei dalam tahun 2011 di Kecamatan.

Berhasilnya buku ini diterbitkan dengan hasil yang optimal adalah berkat bantuan dan dukungan dari kerjasama yang terbina selama ini. Untuk itu kepada semua pihak kami menghaturkan terima kasih dan penghargaan yang sebesar-besarnya atas penerbitan publikasi lintas sektoral tahun 2011 ini tepat pada waktunya.

Untuk lebih meningkatkan kualitas buku ini pada penerbitan selanjutnya, tanggapan dari berbagai pihak sangat kami harapkan.

**Kota Maba, Oktober 2012**  
**Kepala Badan Pusat Statistik**  
**Kabupaten Halmahera Timur**

**Ir. Salahuddin**  
**19670528 199401 1 001**

# Daftar Isi

<u>Halaman Judul</u>	.....	i
<u>Katalog</u>	.....	ii
<u>Peta Administrasi Kecamatan Maba Selatan</u>	.....	iii
<u>Lambang Kabupaten Halmahera Timur</u>	.....	iv
<u>Penjelasan Lambang Halmahera Timur</u>	.....	v
<u>Visi dan Misi Pembangunan Kabupaten Halmahera Timur</u>	.....	viii
<u>Sambutan Camat Kecamatan Maba Selatan</u>	.....	ix
<u>Sambutan Kepala BPS Kabupaten Halmahera Timur</u>	.....	x
<u>Ucapan Terima Kasih</u>	.....	xi
<u>Daftar Isi</u>	.....	xii
<u>Daftar Tabel</u>	.....	xiii
<u>BAB I</u>	<u>Keadaan Geografi</u> .....	1
<u>BAB II</u>	<u>Pemerintahan</u> .....	7
<u>BAB III</u>	<u>Kependudukan dan Ketenagakerjaan</u> .....	13
<u>BAB IV</u>	<u>Sosial</u> .....	17
<u>BAB V</u>	<u>Pertanian</u> .....	33
<u>BAB VI</u>	<u>Perindustrian</u> .....	59
<u>BAB VII</u>	<u>Perdagangan</u> .....	65
<u>BAB VIII</u>	<u>Transportasi</u> .....	69

# DAFTAR TABEL

## KEADAAN GEOGRAFIS

	Halaman
1.1 Letak Geografis Kecamatan Maba Selatan, 2011	4
1.2 Gambaran Kecamatan Maba Selatan, 2011	5

## PEMERINTAHAN

2.1 Nama Camat dan Kepala Desa di Kecamatan Maba Selatan, 2011	10
2.2 Banyaknya Pegawai Negeri Sipil di Lingkungan Pemerintah Daerah Kecamatan Maba Selatan menurut Jenis Kelamin, 2011	11

## PENDUDUK DAN KETENAGAKERJAAN

3.1 Banyaknya Penduduk, Rumah Tangga dan Rata-Rata Anggota Rumah Tangga menurut Desa di Kecamatan Maba Selatan, 2011	16
--	----

## SOSIAL

4.1.1 Sekolah, Guru dan Murid Sekolah Dasar (SD) di Lingkungan Departemen Pendidikan Nasional menurut Desa di Kecamatan Maba Selatan, 2011	20
4.1.2 Sekolah, Guru dan Murid Sekolah Menengah Tingkat Pertama (SMTP) di Lingkungan Departemen Pendidikan Nasional menurut Desa di Kecamatan Maba, 2011	21
4.1.3 Sekolah, Guru dan Murid Sekolah Menengah Atas (SMA) di Lingkungan Departemen Pendidikan Nasional menurut Desa di Kecamatan Maba Selatan, 2011	22

4.1.4	Banyaknya Murid Penerima Bantuan Operasional Sekolah (BOS) Menurut Desa di Kecamatan Maba Selatan, 2011	23
4.2.1	Banyaknya Rumah Sakit, Puskesmas dan Puskesmas Pembantu. Polindes dan Poskesdes Aktif menurut Desa di Kecamatan Maba Selatan, 2011	24
4.2.2	Banyaknya tenaga kerja kesehatan menurut Desa di Kecamatan Maba Selatan, 2011	25
4.2.3	Banyaknya Pos dan Klinik KB menurut Desa di Kecamatan Maba Selatan, 2011	26
4.2.4	Banyaknya Penderita Cacat Mental, Cacat Tubuh, Tuna Netra, Tuna Rungu, Tuna Wicara menurut Desa di Kecamatan Maba Selatan, 2011	27
4.3.1	Banyaknya Taman Pengajian Al Quran (TPA) menurut Desa di Kecamatan Maba Selatan, 2011	29
4.3.2	Banyaknya Penduduk Penyandang Permasalahan Kesejahteraan Sosial menurut Desa di Kecamatan Maba Selatan, 2011	30

## **PERTANIAN**

5.1.1	Luas Lahan Sawah dan Bukan Sawah (Ha) menurut Desa di Kecamatan Maba Selatan, 2011	36
5.1.2	Luas Lahan Bukan Sawah (Ha) menurut Desa dan Penggunaannya Kecamatan Maba Selatan, 2011	37
5.1.3	Luas Panen dan Produksi Palawija menurut Desa di Kecamatan Maba Selatan, 2011	38
5.2.1	Luas Panen dan Produksi Sayur-Sayuran menurut Desa di Kecamatan Maba Selatan, 2011	40
5.2.3	Luas Panen dan Produksi Buah-Buahan menurut Desa di Kecamatan Maba Selatan, 2011	44

5.2.4	Luas Panen dan Produksi Tanaman Biofarmaka menurut Desa di Kecamatan Maba Selatan, 2011	49
5.3.1	Populasi Ternak menurut Desa di Kecamatan Maba Selatan, 2011	50
5.3.2	Populasi Unggas menurut Desa di Kecamatan Maba Selatan, 2011	51
5.4.1	Produksi Perikanan Laut dan Perikanan Darat (ton) Menurut Desa di Kecamatan Maba Selatan, 2011	52
5.4.2	Produksi Perikanan yang Didaratkan menurut Jenis Perlakuan Desa di Kecamatan Maba Selatan, 2011	53
5.4.3	Banyaknya Perahu Penangkapan Ikan menurut Desa di Kecamatan Maba Selatan, 2011	54
5.4.4	Banyaknya Nelayan dan Rumah Tangga Perikanan menurut Desa di Kecamatan Maba Selatan, 2011	55
5.4.5	Penyebaran Jenis Alat Tangkap Menurut Desa di Kecamatan Maba Selatan, 2011	56

## **PERINDUSTRIAN**

6.1	Banyaknya perusahaan, Tenaga Kerja, Investasi, menurut desa di Kecamatan Maba Selatan, 2011	62
6.2	Banyak Perusahaan Industri menurut Desa di Kecamatan Maba Selatan, 2011	63
6.3	Jenis Perusahaan menurut Desa di Kecamatan Maba Selatan, 2011	64

## **PERDAGANGAN**

7.1	Banyaknya Pedagang menurut Desa di Kecamatan Maba Selatan	68
-----	---	----



## TRANSPORTASI

- |     |  |    |
|-----|--|----|
| 8.1 | Panjang Jalan (km) Menurut Pihak yang Berwenang Mengelola dan Desa di Kecamatan Maba Selatan, 2011 | 72 |
| 8.2 | Panjang Jalan Menurut Desa dan Keadaan Permukaan Jalan di Kecamatan Maba Selatan, 2011             | 73 |
| 8.3 | Panjang Jalan Menurut Desa dan Jenis Permukaan di Kecamatan Maba Selatan, 2011                     | 74 |

<http://halminkab.bps.go.id>



<http://halmikab.go.id>

# **BAB I**

## **Keadaan Geografi**

### **Maba Selatan**



### Keadaan Geografi

Secara geografi wilayah Kecamatan Maba Selatan berbatasan dengan Teluk Buli di sebelah utara, di sebelah timur terdapat Laut Halmahera, di Selatan berbatasan dengan Kabupaten Halmahera Tengah, sedangkan di sebelah barat terdapat Kecamatan Kota Maba.

Desa Bicoli merupakan ibukota dari Kecamatan Maba Selatan. Kecamatan ini dibagi menjadi 6 desa, yaitu Bicoli, Waci, Peteley, Loleolamo, Gotowasi, Kasuba

Letaknya berada pada  $0^{\circ}49'15''$  -  $0^{\circ}25'35''$  LU Lintang Utara dan  $128^{\circ}21'25''$  -  $128^{\circ}51'0''$  BT Bujur Timur.

## 1. Keadaan Geografi

**Tabel 1.1 Letak Geografis Kecamatan Maba Selatan, 2011**

<b>Lintang/Batas (1)</b>	<b>Letak/Wilayah (2)</b>
1. Lintang	0 <sup>0</sup> 49'15" - 0 <sup>0</sup> 25'35" LU
2. Bujur	128 <sup>0</sup> 21'25" - 128 <sup>0</sup> 51'0" BT
3. Sebelah Utara	Kecamatan Kota Maba, Teluk Buli
4. Sebelah Selatan	Kabupaten Halmahera Tengah
5. Sebelah Barat	Kecamatan Kota Maba
6. Sebelah Timur	Laut Halmahera

Sumber : Badan Pusat Statistik, 2011

**Tabel 1.2 Gambaran Kecamatan Maba Selatan, 2011**

Uraian	Keadaan
(1)	(2)
<b>Ibukota Kecamatan</b>	Desa Bicoli
<b>Luas Kecamatan (Daratan+Lautan)</b>	-
<b>Luas Daratan</b>	-
<b>Luas Lautan</b>	-
<b>Luas Areal Hutan</b>	-
<b>Jumlah Penduduk</b>	-
<b>Jumlah Angkatan Kerja</b>	-
<b>Rata-Rata Pertumbuhan Penduduk</b>	-
<b>Kepadatan Penduduk Rata-Rata</b>	-

Sumber : Badan Pusat Statistik, 2011





<http://halmikab.go.id>

# **BAB II**

## **Pemerintahan**

### **Maba Selatan**



### **Pemerintahan**

Kecamatan Maba Selatan memiliki 156 pegawai negeri sipil yang bekerja di Pemerintahan Kecamatan. Terdiri dari 64 laki-laki dan 92 orang wanita. Jumlah sebanyak ini tidak hanya ada di kecamatan atau orang yang ada di kantor kecamatan. Jumlah ini termasuk semua guru, semua tenaga kesehatan dan pegawai kecamatan di Kecamatan Maba Utara.

<http://halminkab.bps.go.id>

## 2. Pemerintahan

**Tabel 2.1 Daftar Nama Kepala Desa di Kecamatan Maba Selatan, 2011**

<b>Desa</b> <b>(1)</b>	<b>Nama Kepala Desa</b> <b>(2)</b>
<b>Bicoli</b>	Ishak Karim
<b>Waci</b>	Idrus Mauraji
<b>Peteley</b>	Darwan Jalal
<b>Loleolamo</b>	Toni Yusuf
<b>Gotowasi</b>	Junaid M. Nur
<b>Kasuba</b>	Sadek Salama

Sumber : Pemerintahan Kecamatan Maba Selatan, 2011

**Tabel 2.2 Banyaknya Pegawai Negeri Sipil di Lingkungan Pemerintah Daerah Kecamatan Menurut Tingkat Kepangkatan / Golongan dan Jenis Kelamin di Kecamatan Maba Selatan, 2011**

<b>Kecamatan</b>	<b>Laki-Laki</b>	<b>Perempuan</b>	<b>Jumlah</b>
<b>(1)</b>	<b>(2)</b>	<b>(3)</b>	<b>(4)</b>
<b>Maba Selatan</b>	64	92	156
<b>Jumlah</b>	<b>64</b>	<b>92</b>	<b>156</b>

Sumber : Pemerintahan Kecamatan Maba Selatan, 2011



**BAB III**  
**Kependudukan**  
**Maba Selatan**

<http://haltimkampus.com>





### **Penduduk**

Jumlah Penduduk Kecamatan Maba Selatan pada tahun 2011 disajikan pada table 3.1 yang berdasarkan kepada data Badan Pusat Statistik. Jumlah penduduk tahun 2011 sebesar 6255 jiwa. Dimana 3230 adalah penduduk laki-laki dan 3025 adalah penduduk wanita.

Desa Kasuba memiliki jumlah penduduk yang terbesar yaitu 1548 jiwa, sedangkan Desa Loleolamo memiliki jumlah penduduk terkecil sebesar 335 jiwa.

Rasio jenis kelamin di Kecamatan ini sebesar 107 persen, artinya terdapat 107 laki-laki di antara 100 wanita. Angka ini mengindikasikan jumlah laki-laki yang lebih banyak daripada perempuan,

### 3. Kependudukan

**Tabel 3.1 Jumlah Penduduk dan Rumah Tangga Menurut Jenis Kelamin dan Desa di Kecamatan Maba Selatan, 2011**

Desa	Penduduk			Rasio Jenis Kelamin
	Laki-Laki	Perempuan	Jumlah	
(1)	(2)	(3)	(4)	(5)
Bicoli	783	753	1536	1,039
Waci	490	476	966	1,028
Peteley	369	320	689	1,154
Loleolamo	159	176	335	0,901
Gotowasi	625	556	1 181	1,123
Kasuba	805	743	1 548	1,083
<b>Total</b>	<b>3 230</b>	<b>3 025</b>	<b>6 255</b>	<b>1,068</b>

Sumber: Badan Pusat Statistik, 2011

# **BAB IV**

## **Sosial**

### **Maba Selatan**

<http://haltimkab.bps.go.id>



## Sosial

Sampai dengan akhir tahun 2011 jumlah Sekolah Dasar (SD), Sekolah Menengah Pertama (SMP), dan Sekolah Menengah Tingkat Atas (SMTA) di Kecamatan Maba Selatan berturut-turut sejumlah 8, 3, dan 2 sekolah. Jumlah murid yang ada di setiap jenjang pendidikan pada tahun 2011 adalah 1.439 murid SD, 468 murid SMP, dan 269 Murid SMA.

Sektor kesehatan, terdapat 2 puskesmas di Kecamatan ini, 1 puskesmas pembantu. Setiap Desa di Kecamatan Maba Selatan memiliki klinik pos KB.

## 4.1 Pendidikan

**Tabel 4.1.1 Sekolah, Guru, dan Murid Sekolah Dasar di Lingkungan Departemen Pendidikan Nasional Menurut Desa di Kecamatan Maba Selatan, 2011**

Desa/Dusun	2011			
	Sekolah	Guru	Guru Non PNS	Murid
(1)	(2)	(3)	(4)	(5)
Bicoli	3	29	-	547
Waci	1	9	-	217
Peteley	1	10	-	162
Loleolamo	1	12	-	115
Gotowasi	1	10	-	235
Kasuba	1	-	5	123
<b>Jumlah</b>	<b>8</b>	<b>70</b>	<b>5</b>	<b>1 439</b>

Sumber : Dinas Pendidikan, Pemuda, dan Olahraga Kabupaten Halmahera Timur, 2011

**Tabel 4.1.2 Sekolah, Guru, dan Murid Sekolah Menengah Pertama di Lingkungan Departemen Pendidikan Nasional Menurut Desa di Kecamatan Maba Selatan, 2011**

Desa	2011			
	Sekolah	Guru	Guru non PNS	Murid
(1)	(2)	(3)	(4)	(5)
Bicoli	1	8	4	252
Waci	-	-	-	-
Peteley	1	5	2	101
Loleolamo	-	-	-	-
Gotowasi	1	5	4	115
Kasuba	-	-	-	-
<b>Jumlah</b>	<b>3</b>	<b>18</b>	<b>10</b>	<b>468</b>

Sumber : Dinas Pendidikan, Pemuda, dan Olahraga Kabupaten Halmahera Timur, 2011

**Tabel 4.1.3 Sekolah, Guru, dan Murid Sekolah Menengah Atas (SMA) di Lingkungan Departemen Pendidikan Nasional Menurut Desa di Kecamatan Maba Selatan, 2011**

Desa	2011			
	Sekolah	Guru	Guru Non PNS	Murid
(1)	(2)	(3)	(4)	(5)
Bicoli	1	14	2	269
Waci	-	-	-	-
Peteley	-	-	-	-
Loleolamo	-	-	-	-
Gotowasi	1	5	8	60
Kasuba	-	-	-	-
<b>JUMLAH</b>	<b>2</b>	<b>19</b>	<b>10</b>	<b>269</b>

Sumber : Dinas Pendidikan, Pemuda, dan Olahraga Kabupaten Halmahera Timur, 2011



**Tabel 4.1.5 Banyaknya Murid Penerima Bantuan Operasional Sekolah (BOS) Menurut Desa di Kecamatan Maba Selatan, 2011**

Desa	2011		
	Sekolah	Guru	Murid
(1)	(2)	(3)	(5)
Bicoli	3	31	809
Waci	-	-	-
Peteley	1	9	214
Loleolamo	2	17	274
Gotowasi	1	10	235
Kasuba	1	12	113
<b>Jumlah</b>	<b>8</b>	<b>79</b>	<b>1 645</b>

Sumber : Dinas Pendidikan, Pemuda, dan Olahraga Kabupaten Halmahera Timur, 2011

**4.2 Kesehatan**

**Tabel 4.2.1 Banyaknya Rumah Sakit, Puskesmas dan Puskesmas Pembantu. Polindes dan Poskesdes Aktif menurut Desa di Kecamatan Maba Selatan, 2011**

<b>Desa</b>	<b>Rumah sakit</b>	<b>Puskesmas</b>	<b>Puskesmas pembantu</b>	<b>Polindes</b>	<b>Poskesdes</b>
<b>(1)</b>	<b>(2)</b>	<b>(3)</b>	<b>(4)</b>	<b>(5)</b>	<b>(6)</b>
<b>Bicoli</b>	-	1	-	-	1
<b>Waci</b>	-	-	1	-	-
<b>Peteley</b>	-	-	-	1	-
<b>Loleolamo</b>	-	-	-	1	-
<b>Gotowasi</b>	-	1	-	-	-
<b>Kasuba</b>	-	-	-	-	-
<b>Jumlah</b>	<b>0</b>	<b>2</b>	<b>1</b>	<b>2</b>	<b>1</b>

Sumber : Dinas Kesehatan Kabupaten Halmahera Timur, 2011

**Tabel 4.2.2 Banyaknya tenaga kerja kesehatan menurut Desa di Kecamatan Maba Selatan, 2011**

Desa	Dokter		Perawat	Bidan	
	PNS	PTT		PNS	PTT
(1)	(2)	(3)	(4)	(5)	(6)
Bicoli	1	2	6	4	-
Waci	-	-	-	-	1
Peteley	-	-	-	-	1
Loleolamo	-	-	-	-	1
Gotowasi	1	1	5	2	-
Kasuba	-	-	-	-	-
<b>Jumlah</b>	<b>2</b>	<b>3</b>	<b>11</b>	<b>6</b>	<b>3</b>

Sumber : Dinas Kesehatan Kabupaten Halmahera Timur, 2011

**Tabel 4.2.3 Banyaknya Pos dan Klinik Menurut Desa di Kecamatan Maba Selatan, 2011**

<b>Desa</b>	<b>Pos KB</b>	<b>Klinik KB</b>
<b>(1)</b>	<b>(2)</b>	<b>(3)</b>
<b>Bicoli</b>	1	1
<b>Waci</b>	1	-
<b>Peteley</b>	1	-
<b>Loleolamo</b>	1	-
<b>Gotowasi</b>	1	1
<b>Kasuba</b>	1	-
<b>Jumlah</b>	<b>6</b>	<b>2</b>

Sumber : Badan Koordinasi KB dan Pemberdayaan Perempuan Kabupaten Halmahera Timur, 2011

**Tabel 4.2.4 Banyaknya Penderita Cacat Mental, Cacat Tubuh, Tuna Netra, Tuna Rungu, Tuna Wicara menurut Desa di Kecamatan Maba Selatan, 2011**

Desa	Cacat Mental		Cacat Tubuh		Tuna Netra	
	L	P	L	P	L	P
(1)	(2)	(3)	(4)	(5)	(6)	(7)
Bicoli	1	-	2	2	-	-
Waci	1	2	1	1	-	-
Peteley	-	-	1	1	-	-
Loleolamo	1	-	1	3	1	-
Gotowasi	2	-	2	-	1	-
Kasuba	-	-	5	3	2	5
<b>Jumlah</b>	<b>5</b>	<b>2</b>	<b>12</b>	<b>10</b>	<b>4</b>	<b>5</b>

Sumber: Departemen Sosial Kabupaten Halmahera Timur, 2011

\*) Keterangan : L = Laki-Laki

P = Perempuan

**Lanjutan Tabel 4.2.4**

Desa	Tuna Rungu		Tuna Wicara	
	L	P	L	P
(1)	(2)	(3)	(4)	(5)
Bicoli	1	1	-	-
Waci	-	-	-	-
Peteley	-	-	-	-
Loleolamo	-	-	-	-
Gotowasi	-	-	1	1
Kasuba	-	-	-	-
<b>Jumlah</b>	<b>1</b>	<b>1</b>	<b>1</b>	<b>1</b>

Sumber: Departemen Sosial Kabupaten Halmahera Timur,2011

### 4.3 Sosial Lainnya

**Tabel 4.3.1 Banyaknya Taman Pengajian Al Quran (TPA) menurut Desa di Kecamatan Maba Selatan, 2011**

Tahun (1)	Banyaknya TPA (2)	Banyaknya Murid (3)
Bicoli	2	120
Waci	3	159
Peteley	2	85
Loleolamo	1	76
Gotowasi	2	112
Kasuba	1	50
<b>Jumlah</b>	<b>11</b>	<b>602</b>

Sumber : Departemen Agama Kabupaten Halmahera Timur, 2011

**Tabel 4.3.3 Banyak Penduduk Penyandang Permasalahan Kesejahteraan Sosial Menurut Desa Kecamatan Maba Selatan, 2011**

Desa	Anak			Wanita Rawan Sosial	Wanita Korban Kekerasan	LANSIA
	Nakal	Telantar Jalan				
(1)	(2)	(3)	(4)	(5)	(7)	(8)
Bicoli	-	9	-	56	-	25
Waci	-	-	-	40	-	26
Peteley	-	2	-	25	-	10
Loleolamo	-	-	-	6	-	16
Gotowasi	-	-	-	29	1	27
Kasuba	-	9	-	33	-	43
<b>Jumlah</b>	<b>0</b>	<b>20</b>	<b>0</b>	<b>133</b>	<b>1</b>	<b>122</b>

Sumber : Departemen Sosial Kabupaten Halmahera Timur, 2011



Lanjutan Tabel 4.3.3

Desa	Organisasi Sosial	Keluarga Miskin	EKS NAPI	Karang Taruna	TKSM	KAT	Rumah Tidak Layak Huni
(1)	(9)	(10)	(11)	(12)	(13)	(13)	(14)
Bicoli	1	171	1	-	4	-	70
Waci	1	89	1	-	4	-	30
Peteley	2	47	-	-	4	-	20
Loleolamo	1	73	-	-	5	-	25
Gotowasi	-	87	-	-	4	-	45
Kasuba	1	145	-	-	4	-	35
<b>Jumlah</b>	<b>5</b>	<b>441</b>	<b>1</b>	<b>0</b>	<b>25</b>	<b>0</b>	<b>155</b>

Sumber : Departemen Sosial Kabupaten Halmahera Timur,2011



<http://halmikab.bps.go.id>

# **BAB V**

## **Pertanian**

### **Maba Selatan**



### **Pertanian**

Bidang pertanian di Kecamatan Maba Selatan tidak bertumpu pada pertanian sawah, tetapi pada palawija dan perkebunan. Hal ini dapat dilihat pada tabel 5.1.1 dimana tidak ada lahan sawah di Kecamatan ini. Ubi Kayu merupakan komoditi tanaman pangan palawija (5.1.3) dengan produksi terbesar, sebesar 78 ton di tahun 2011, diikuti Ubi Jalar dengan produksi berturut-turut 31.5 ton dan di tahun 2011, dan Jagung 28 Ton.

Komoditas peternakan, potensi paling besar ada di subkomoditas sapi potong sebesar 546 ekor dan kambing 689 ekor. Perikanan juga menjadi salah satu komoditas unggulan karena berbatasan langsung dengan laut. Komoditas perikanan semua berasal dari perikanan tangkap.

## 5.1 Tanaman Pangan

**Tabel 5.1.1 Luas Lahan Sawah dan Bukan Sawah (Ha) Menurut Desa di Kecamatan Maba Selatan, 2011**

Desa	Lahan Sawah	Bukan Lahan Sawah		Jumlah
		Lahan Kering	Lainnya	
(1)	(2)	(3)	(4)	(5)
Bicoli	-	65	-	65
Waci	-	80	-	80
Peteley	-	95	-	95
Loleolamo	-	70	-	70
Gotowasi	-	75	-	75
Kasuba	-	80	-	80
<b>Jumlah</b>	<b>0</b>	<b>465</b>	<b>0</b>	<b>465</b>

Sumber : Dinas Pertanian dan Peternakan Kabupaten Halmahera Timur, 2011

**Tabel 5.1.2 Luas Lahan Bukan Sawah (Ha) dan Penggunaannya Menurut Desa di Kecamatan Maba Selatan, 2011**

Desa (1)	Bangunan (2)	Tegal / Hama Kebun (3)	Padang Rumput (4)
Bicoli	-	25	-
Waci	-	35	-
Peteley	-	37	-
Loleolamo	-	25	-
Gotowasi	-	40	-
Kasuba	-	20	-
<b>Jumlah</b>	<b>0</b>	<b>182</b>	<b>0</b>

Sumber : Dinas Pertanian dan Peternakan Kabupaten Halmahera Timur, 2011

**Tabel 5.1.3 Luas Panen, dan Produksi Palawija Menurut Desa di Kecamatan Maba Selatan, 2011**

Desa	Jagung		Ubi Kayu	
	Luas Panen (Ha)	Produksi (Ton)	Luas Panen (Ha)	Produksi (Ton)
(1)	(2)	(3)	(4)	(5)
Bicoli	2	4	4	12
Waci	3	6	5	10
Peteley	2	4	6	18
Loleolamo	2	4	6	18
Gotowasi	3	6	5	10
Kasuba	2	4	5	10
<b>Jumlah</b>	<b>14</b>	<b>28</b>	<b>31</b>	<b>78</b>

Sumber : Dinas Pertanian dan Peternakan Kabupaten Halmahera Timur, 2011



Lanjutan Tabel 5.1.3

Desa	Ubi Jalar		Kacang Hijau	
	Luas Panen (Ha)	Produksi (Ton)	Luas Panen (Ha)	Produksi (Ton)
(1)	(6)	(7)	(8)	(9)
Bicoli	2	4	-	-
Waci	2.5	4.5	-	-
Peteley	3	6	0.5	0.025
Loleolamo	3	9	0.5	0.5
Gotowasi	2.5	4.5	0.5	0.5
Kasuba	2.5	3.5	-	-
<b>Jumlah</b>	<b>15.5</b>	<b>31.5</b>	<b>1.5</b>	<b>1.025</b>

Sumber : Dinas Pertanian dan Peternakan Kabupaten Halmahera Timur, 2011

## 5.2 Tanaman Hortikultura

**Tabel 5.2.1 Luas Panen dan Produksi Sayur-Sayuran menurut Desa di Kecamatan Maba Selatan, 2011**

Desa	Lombok		Ketimun	
	Luas Panen (Ha)	Produksi (Ton)	Luas Panen (Ha)	Produksi (Ton)
(1)	(2)	(3)	(4)	(5)
Bicoli	-	-	-	-
Waci	0.5	0.05	0.5	0.05
Peteley	0.5	0.05	0.5	0.05
Loleolamo	-	-	-	-
Gotowasi	0.5	0.05	0.5	0.05
Kasuba	-	-	-	-
<b>Jumlah</b>	<b>1.5</b>	<b>0.15</b>	<b>1.5</b>	<b>0.15</b>

Sumber : Dinas Pertanian dan Peternakan Kabupaten Halmahera Timur, 2011

Lanjutan Tabel 5.2.1

Desa	Terong		Bayam	
	Luas Panen (Ha)	Produksi (Ton)	Luas Panen (Ha)	Produksi (Ton)
(1)	(2)	(3)	(4)	(5)
Bicoli	2	1	2	0.025
Waci	2	1	-	-
Peteley	2	1	2	0.025
Loleolamo	2	0.5	-	-
Gotowasi	2	0.5	-	-
Kasuba	1	0.025	-	-
<b>Jumlah</b>	<b>11</b>	<b>4.025</b>	<b>4</b>	<b>0.05</b>

Sumber : Dinas Pertanian dan Peternakan Kabupaten Halmahera Timur, 2011

**Lanjutan Tabel 5.2.1**

Desa	Kangkung		Kacang Panjang	
	Luas Panen (Ha)	Produksi (Ton)	Luas Panen (Ha)	Produksi (Ton)
(1)	(4)	(5)	(6)	(7)
Bicoli	2	0.025	1	0.5
Waci	-	-	1	0.5
Peteley	2	0.025	1	0.5
Loleolamo	-	-	1	0.5
Gotowasi	-	-	-	-
Kasuba	-	-	2	1
<b>Jumlah</b>	<b>4</b>	<b>0.05</b>	<b>6</b>	<b>3</b>

Sumber : Dinas Pertanian dan Peternakan Kabupaten Halmahera Timur, 2011

Lanjutan Tabel 5.2.1

Desa	Tomat		Labu Siam	
	Luas Panen (Ha)	Produksi (Ton)	Luas Panen (Ha)	Produksi (Ton)
(1)	(4)	(5)	(6)	(7)
Bicoli	1	0.5	-	-
Waci	1	0.5	-	-
Peteley	1	0.5	2	1
Loleolamo	1	0.5	2	0.5
Gotowasi	-	-	2	0.5
Kasuba	2	1	3	2
<b>Jumlah</b>	<b>6</b>	<b>3</b>	<b>9</b>	<b>4</b>

Sumber : Dinas Pertanian dan Peternakan Kabupaten Halmahera Timur, 2011

**Tabel 5.2.2 Luas Panen dan Produksi Buah-Buahan menurut Desa Kecamatan Maba Selatan, 2011**

Desa	Mangga		Jeruk	
	Luas Panen (Ha)	Produksi (Ton)	Luas Panen (Ha)	Produksi (Ton)
(1)	(2)	(3)	(6)	(7)
Bicoli	0.5	1.5	-	-
Waci	0.5	2	1	0.3
Peteley	0.5	1.5	0.5	0.2
Loleolamo	-	-	1	0.2
Gotowasi	-	-	1	0.2
Kasuba	-	-	-	-
<b>Jumlah</b>	<b>1.5</b>	<b>5</b>	<b>3.5</b>	<b>0.9</b>

Sumber : Dinas Pertanian dan Peternakan Kabupaten Halmahera Timur, 2011

Lanjutan Tabel 5.2.2

Desa	Pisang		Pepaya	
	Luas Panen (Ha)	Produksi (Ton)	Luas Panen (Ha)	Produksi (Ton)
(1)	(8)	(9)	(10)	(11)
Bicoli	6.5	32.5	1	0.2
Waci	7.5	45	1	0.2
Peteley	6	30	-	-
Loleolamo	5	27.5	-	-
Gotowasi	7.4	40.7	1	0.3
Kasuba	6.5	42.5	1	0.2
<b>Jumlah</b>	<b>38.9</b>	<b>218.2</b>	<b>4</b>	<b>0.9</b>

Sumber : Dinas Pertanian dan Peternakan Kabupaten Halmahera Timur, 2011

Lanjutan Tabel 5.2.2

Desa	Nanas		Duku / Langsung	
	Luas Panen (Ha)	Produksi (Ton)	Luas Panen (Ha)	Produksi (Ton)
(1)	(14)	(15)	(16)	(17)
Bicoli	1.5	0.3	-	-
Waci	1	0.2	4	16.5
Peteley	1.5	0.3	6	20.5
Loleolamo	1.5	0.3	5	25.5
Gotowasi	1.5	0.3	7	30
Kasuba	-	-	3	12.5
<b>Jumlah</b>	<b>7</b>	<b>1.4</b>	<b>25</b>	<b>105</b>

Sumber : Dinas Pertanian dan Peternakan Kabupaten Halmahera Timur, 2011



Lanjutan Tabel 5.2.2

Desa	Nangka		Jambu	
	Luas Panen (Ha)	Produksi (Ton)	Luas Panen (Ha)	Produksi (Ton)
(1)	(20)	(21)	(24)	(25)
Bicoli	0.5	0.2	1	0.4
Waci	0.5	0.4	-	-
Peteley	0.5	0.3	-	-
Loleolamo	-	-	1	0.3
Gotowasi	-	-	0.5	0.2
Kasuba	-	-	-	-
<b>Jumlah</b>	<b>1.5</b>	<b>0.9</b>	<b>2.5</b>	<b>0.9</b>

Sumber : Dinas Pertanian dan Peternakan Kabupaten Halmahera Timur, 2011

**Lanjutan Tabel 5.2.2**

Desa	Kedondong		Semangka	
	Luas Panen (Ha)	Produksi (Ton)	Luas Panen (Ha)	Produksi (Ton)
(1)	(26)	(27)	(28)	(29)
Bicoli	-	-	-	-
Waci	0.5	0.3	-	-
Peteley	-	-	-	-
Loleolamo	-	-	-	-
Gotowasi	0.6	0.4	1	0.5
Kasuba	-	-	1	0.4
<b>Jumlah</b>	<b>1.1</b>	<b>0.7</b>	<b>2</b>	<b>0.9</b>

Sumber : Dinas Pertanian dan Peternakan Kabupaten Halmahera Timur, 2011

**Tabel 5.2.3 Luas Panen dan Produksi Tanaman Biofarmaka menurut Desa Kecamatan Maba Selatan, 2011**

Desa	Jahe		Laos/Lengkuas		Kunyit	
	Luas Panen (Ha)	Produksi (Ton)	Luas Panen (Ha)	Produksi (Ton)	Luas Panen (Ha)	Produksi (Ton)
(1)	(2)	(3)	(4)	(5)	(6)	(7)
Bicoli	-	-	0.5	0.1	1	0.3
Waci	0.5	0.1	-	-	1.5	0.4
Peteley	-	-	-	-	1	0.1
Loleolam	-	-	1	0.5	-	-
o						
Gotowasi	-	-	0.5	0.1	0.5	0.1
Kasuba	-	-	-	-	1	0.2
<b>Jumlah</b>	<b>0.5</b>	<b>0.1</b>	<b>2</b>	<b>0.7</b>	<b>5</b>	<b>1.1</b>

Sumber : Dinas Pertanian dan Peternakan Kabupaten Halmahera Timur, 2011

### 5.3 Peternakan

**Tabel 5.3.1 Populasi Ternak menurut Desa di Kecamatan Maba Selatan, 2011**

Desa	Sapi Perah	Sapi Potong	Kerbau	Kud a	Kambin g	Domba	Babi
(1)	(2)	(3)	(4)	(5)	(6)	(7)	(8)
Bicoli	-	24	-	-	255	-	-
Waci	-	278	-	-	130	-	-
Peteley	-	205	-	-	109	-	-
Loleolamo	-	12	-	-	55	-	-
Gotowasi	-	17	-	-	115	-	-
Kasuba	-	10	-	-	25	-	-
<b>Jumlah</b>	<b>0</b>	<b>546</b>	<b>0</b>	<b>0</b>	<b>689</b>	<b>0</b>	<b>0</b>

Sumber : Dinas Pertanian dan Peternakan Kabupaten Halmahera Timur, 2011

**Tabel 5.3.2 Populasi Unggas menurut Desa Kecamatan Maba Selatan, 2011**

Desa	Ayam	Ayam petelur	Ayam pedaging	Itik / Itik manila
(1)	(2)	(3)	(4)	(5)
Bicoli	130	-	-	-
Waci	115	-	-	-
Peteley	132	-	-	-
Loleolamo	90	-	-	-
Gotowasi	95	-	-	-
Kasuba	50	-	-	-
<b>Jumlah</b>	<b>612</b>	<b>0</b>	<b>0</b>	<b>0</b>

Sumber : Dinas Pertanian dan Peternakan Kabupaten Halmahera Timur, 211

## 5.4 Perikanan

**Tabel 5.4.1** Produksi Perikanan Tangkap dan Perikanan Darat Menurut Kecamatan Maba Selatan, 2011

Desa	Jenis Perikanan (Ton)/Thn			Jumlah
	Perikanan Tangkap	Perairan Umum	Budidaya	
(1)	(2)	(3)	(4)	(5)
Bicoli	866.03	-	-	866.03
Waci	22.85	-	-	22.85
Peteley	16.25	-	-	16.25
Loleolamo	27.26	-	-	27.26
Gotowasi	243.98	-	-	243.98
Kasuba	3936.98	-	-	3936.98
<b>Jumlah</b>	<b>5 113.35</b>	<b>0</b>	<b>0</b>	<b>5 113.35</b>

Sumber Dinas Kelautan dan Perikanan Kabupaten Halmahera Timur 2011

**Tabel 5.4.2 Produksi Perikanan Tangkap dan Perikanan Darat Menurut Kecamatan Maba Selatan, 2011**

Desa	Jenis Perikanan (Ton)/Thn				Jumlah
	Segar	Pengirangan	Pengasapan	Pindang	
(1)	(2)	(3)	(4)	(5)	(6)
Bicoli	670.73		215.3		866.03
Waci	22.85				22.85
Peteley	16.25				16.25
Loleolamo	27.26				27.26
Gotowasi	163.68	80.3			243.98
Kasuba	3 526.68		410.3		3936.98
<b>Jumlah</b>	<b>4 427.45</b>	<b>80.3</b>	<b>625.6</b>		<b>5 113.35</b>

Sumber Dinas Kelautan dan Perikanan Kabupaten Halmahera Timur 2011

**Tabel 5.4.3 Perkembangan Jenis Armada Penangkapan ikan Menurut Kecamatan Maba Selatan, 2011**

Desa	Jenis Perikanan (Ton)/Thn			Jumlah
	Perahu Tanpa Motor	Perahu Motor Tempel	Kapal Motor	
(1)	(2)	(3)	(4)	(5)
Bicoli	22	52	-	74
Waci	11	10	-	21
Peteley	8	12	-	20
Loleolamo	10	13	-	23
Gotowasi	10	12	-	22
Kasuba	27	66	-	93
<b>Jumlah</b>	<b>88</b>	<b>165</b>	<b>0</b>	<b>253</b>

Sumber Dinas Kelautan dan Perikanan Kabupaten Halmahera Timur 2011



**Tabel 5.4.4 Jumlah Nelayan dan Rumah Tangga Perikanan (RTP) Menurut Kecamatan Maba Selatan, 2011**

Desa	Jenis Nelayan		Jumlah	RTP
	Tetap	Tidak Tetap		
(1)	(2)	(3)	(4)	(5)
Bicoli	82	132	214	54
Waci	-	37	37	-
Peteley	-	38	38	-
Loleolamo	-	36	36	-
Gotowasi	8	34	42	4
Kasuba	360	186	546	218
<b>Jumlah</b>	<b>450</b>	<b>463</b>	<b>913</b>	<b>276</b>

Sumber Dinas Kelautan dan Perikanan Kabupaten Halmahera Timur 2011

**Tabel 5.4.5 Penyebaran Jenis Alat Tangkap Menurut Kecamatan Maba Selatan, 2011**

Desa	Jumlah (unit)			
	Bagang	Pukat Pantai	Soma	Giop
(1)	(2)	(3)	(4)	(5)
Bicoli	-	-	8	7
Waci	-	-	4	-
Peteley	-	-	4	-
Loleolamo	-	-	5	-
Gotowasi	2	-	6	-
Kasuba	-	-	10	32
<b>Jumlah</b>	<b>2</b>	<b>0</b>	<b>37</b>	<b>39</b>

Sumber Dinas Kelautan dan Perikanan Kabupaten Halmahera Timur 2011

## Lanjutan 5.5.5

Desa	Jumlah (unit)			
	Pajeko	Jaring Udang	Pacing	Rawai
(1)	(2)	(3)	(4)	(5)
Bicoli	2	-	97	-
Waci	-	-	46	-
Peteley	-	-	42	-
Loleolamo	-	-	41	-
Gotowasi	-	2	46	-
Kasuba	4	-	138	-
<b>Jumlah</b>	<b>6</b>	<b>2</b>	<b>410</b>	<b>0</b>



**BAB VI**  
**Perindustrian**  
**Maba Selatan**

<http://halmkib.umsida.ac.id>



### **Perindustrian**

Perindustrian terkonsentrasi di Desa Bicoli bila dilihat dari jumlah perusahaan, tetapi bila dari sisi investasi, desa Waci menjadi desa dengan investasi terbesar hingga mencapai lebih dari 2 milyar. Melihat dari sisi jenis perusahaan menurut bentuk badan hukum, jenis CV atau Firma adalah jenis paling banyak dengan jumlah 14 perusahaan. Menurut lapangan atau bidang usaha, industri aneka memiliki jumlah perusahaan terbanyak sampai 60 perusahaan. Lebih lengkapnya dapat dilihat dari tabel 6.1 sampai dengan 6.3.

## 6 Perindustrian

**Tabel 6.1** Banyaknya Perusahaan, Tenaga Kerja, Investasi dan Nilai Produksi Menurut Kecamatan Maba Selatan, 2011

Desa	Banyak Perusahaan	Tenaga Kerja	Investasi (Juta)
(1)	(2)	(3)	(4)
Bicoli	31	85	568
Waci	18	72	2 176.5
Peteley	9	14	126
Loleolamo	4	6	10
Gotowasi	10	15	68
Kasuba	15	43	170
<b>Jumlah</b>	<b>87</b>	<b>235</b>	<b>3 118.5</b>

Dinas Perindustrian dan Perdagangan Kabupaten Halmahera Timur, 2011



**Tabel 6.2 Banyak Perusahaan Industri menurut Desa di Kecamatan Maba Selatan, 2011**

<b>Desa</b>	<b>Industri Hasil Pertanian dan kehutanan</b>	<b>Industri Aneka</b>	<b>Industri Logam, Mesin dan Kimia</b>
<b>(1)</b>	<b>(2)</b>	<b>(3)</b>	<b>(4)</b>
<b>Bicoli</b>	5	23	3
<b>Waci</b>	6	11	1
<b>Peteley</b>	3	6	-
<b>Loleolamo</b>	2	2	-
<b>Gotowasi</b>	2	8	-
<b>Kasuba</b>	3	10	2
<b>Jumlah</b>	<b>21</b>	<b>60</b>	<b>6</b>

Dinas Perindustrian dan Perdagangan Kabupaten Halmahera Timur, 2011

**Tabel 6.3 Banyaknya Perusahaan di Kecamatan Maba Selatan Menurut Bentuk Badan Hukum, 2011**

<b>Desa</b>	<b>PT</b>	<b>CV/Firma</b>	<b>Koperasi</b>	<b>Lainnya</b>
<b>(1)</b>	<b>(2)</b>	<b>(3)</b>	<b>(4)</b>	<b>(5)</b>
<b>Bicoli</b>	1	2	-	2
<b>Waci</b>	-	4	-	1
<b>Peteley</b>	-	1	-	-
<b>Loleolamo</b>	-	1	-	4
<b>Gotowasi</b>	-	5	-	-
<b>Kasuba</b>	-	1	-	-
<b>Jumlah</b>	<b>1</b>	<b>14</b>	<b>0</b>	<b>7</b>

Dinas Perindustrian dan Perdagangan Kabupaten Halmahera Timur, 2011

**BAB VII**  
**Perdagangan**  
**Maba Selatan**

<http://halminkelas.com>



**Perdagangan**

Sektor perdagangan bertumpu pada pedagang kecil atau eceran dengan jumlah 17 pedagang, diikuti pedagang menengah sebesar 12 pedagang, sedangkan pedagang besar menjadi jumlah paling kecil, yaitu 1 pedagang.

<http://halminkab.bps.go.id>

## 7 Perdagangan

**Tabel 7.1 Banyaknya Pedagang menurut Desa di Kecamatan Maba Selatan**

<b>Desa</b>	<b>Pedangang Besar</b>	<b>Pedagang Menengah</b>	<b>Pedagang Kecil</b>
<b>(1)</b>	<b>(2)</b>	<b>(3)</b>	<b>(4)</b>
Bicoli	-	4	2
Waci	-	3	4
Peteley	-	-	5
Lolelamo	-	1	1
Gotowasi	1	3	2
Kasuba	-	1	3
<b>Jumlah</b>	<b>1</b>	<b>12</b>	<b>17</b>

<http://haltimka.com/id>

# **BAB VIII**

## **Transportasi**

### **Maba Selatan**





### **Transportasi**

Sektor perhubungan dari dan ke Kecamatan Maba Selatan melalui dua jalur, yaitu darat dan laut. Sebagian besar penduduk berjalan melalui jalur Laut dikarenakan kondisi jalan yang kurang baik.

Panjang jalan total 67 km, dimana kondisi jalan dalam kondisi rusak 27,05 km dan sedang 26.95 km, sisanya dalam kondisi baik. Kondisi jalan sebagian besar merupakan Tanah sepanjang 32 km, sedangkan aspal sepanjang 13 km.

## 8 Transportasi

**Tabel 8.1 Panjang Jalan ( Km) Menurut Pihak yang Berwenang Mengelola dan Desa di Kecamatan Maba Selatan, 2011**

<b>Desa/Dusun</b>	<b>Provinsi</b>	<b>Kabupaten</b>
<b>(1)</b>	<b>(2)</b>	<b>(3)</b>
Sowoli	-	10
Sill	-	11
Bicoli	-	10
Waci	-	3
Peteley	-	5
Loleolamo	-	2
Gotowasi	-	23
Kasuba	-	3
<b>Jumlah</b>	<b>0</b>	<b>67</b>

Dinas Pekerjaan Umum Kabupaten Halmahera Timur 2011

**Tabel 8.2 Panjang Jalan Menurut Desa dan Keadaan Permukaan Jalan di Kecamatan Maba Selatan, 2011**

Desa	Jenis Permukaan Jalan (Km)			
	Baik	Sedang	Rusak	Rusak Berat
(1)	(2)	(3)	(4)	(5)
Sowoli	-	0.75	9.25	-
Sill	-	-	11	-
Bicoli	0.5	7.5	2	-
Waci	2.5	0.5	-	-
Peteley	1	0.2	3.8	-
Loleolamo	-	2	-	-
Gotowasi	7	14.5	0.5	1
Kasuba	1	1.5	0.5	-
<b>Jumlah</b>	<b>12</b>	<b>26.95</b>	<b>27.05</b>	<b>1</b>

Dinas Pekerjaan Umum Kabupaten Halmahera Timur 2011

**Tabel 8.3 Panjang Jalan Menurut Desa dan Jenis Permukaandi Kecamatan Maba Selatan, 2011**

<b>Desa</b>	<b>Aspal</b>	<b>Kerikil</b>	<b>Tanah</b>	<b>Lainnya</b>
<b>(1)</b>	<b>(2)</b>	<b>(3)</b>	<b>(4)</b>	<b>(5)</b>
<b>Sowoli</b>	-	5.4	1	3.6
<b>Sill</b>	-	11		-
<b>Bicoli</b>	0.5	2	7.5	-
<b>Waci</b>	2.5	-	0.5	-
<b>Peteley</b>	1	-	4	-
<b>Loleolamo</b>	-	-	2	-
<b>Gotowasi</b>	7	-	16	-
<b>Kasuba</b>	2	-	1	-
<b>Jumlah</b>	<b>13</b>	<b>18.4</b>	<b>32</b>	<b>3.6</b>

Dinas Pekerjaan Umum Kabupaten Halmahera Timur 2011

