

Katalog : 1102001.1212030

Kecamatan Sibolangit Dalam Angka

2022



**BADAN PUSAT STATISTIK
KABUPATEN DELI SERDANG**

**Kecamatan
Sibolangit
Dalam Angka**

2022



KECAMATAN SIBOLANGIT DALAM ANGKA
Sibolangit Subdistrict in Figures
2022

ISSN: 2776-0448

No. Publikasi/*Publication Number*: 12120.2214

Katalog /*Catalog*: 1102001.1212030

Ukuran Buku/*Book Size*: 14,8 cm x 21 cm

Jumlah Halaman/*Number of Pages* : xxvi + 108 hal/*pages*

Naskah/*Manuscript*:

BPS Kabupaten Deli Serdang

BPS-Statistics of Deli Serdang Regency

Penyunting/*Editor*:

BPS Kabupaten Deli Serdang

BPS-Statistics of Deli Serdang Regency

Desain Kover/*Cover Design*:

BPS Kabupaten Deli Serdang

BPS-Statistics of Deli Serdang Regency

Ilustrasi Kover/*Cover Illustration*:

Valensius Ginting

Diterbitkan oleh/*Published by*:

© BPS Kabupaten Deli Serdang/*BPS-Statistics of Deli Serdang Regency*

Dicetak oleh/*Printed by*:

Percetakan Joy

Dilarang mengumumkan, mendistribusikan, mengomunikasikan, dan/atau menggandakan sebagian atau seluruh isi buku ini untuk tujuan komersil tanpa izin tertulis dari Badan Pusat Statistik Kabupaten Deli Serdang.

Prohibited to announce, distribute, communicate, and/or copy part or all of this book for commercial purpose without permission from BPS-Statistics Indonesia of Deli Serdang Regency

TIM PENYUSUN/TEAM MEMBERS

Pengarah/Director

Ir. Sawaluddin Naibaho M.Si.

Penanggung Jawab/Persons in Charge

Ir. Sawaluddin Naibaho M.Si.

Penyunting/Editors

Robby Hasan Pangaribuan SST.,MT

Pengolah Data dan Penulis Naskah/Data Processor and Writers

Irwanto Pardamean Hutagalung, A.Md

Penata Letak/Layout Designers

Robby Hasan Pangaribuan SST.,MT

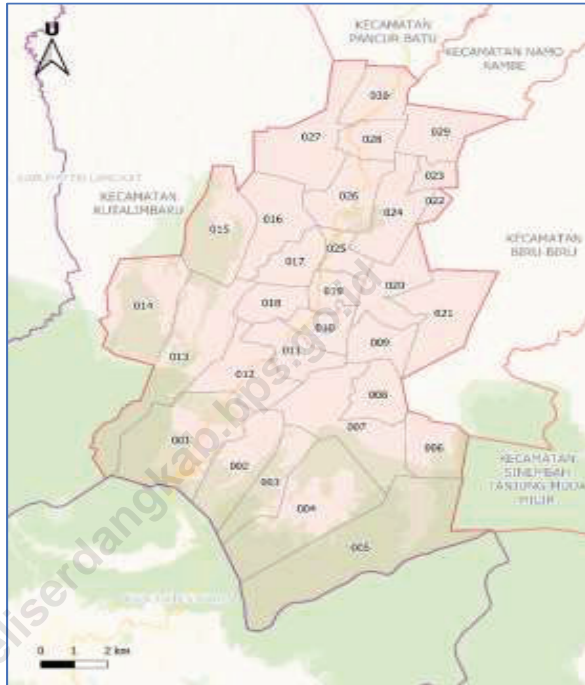
<https://deliserdingkams-gub.go.id>

KONTRIBUTOR DATA/DATA CONTRIBUTORS

1. Kementerian Pendidikan dan Kebudayaan/*Ministry of Education and Culture*
2. Badan Meteorologi Klimatologi dan Geofisika/*Meteorological, Climatology, and Geophysical Agency*
3. Badan Pusat Statistik/*BPS-Statistics Indonesia*
4. Kantor Desa/Kelurahan dan Camat di Kecamatan Sibolangit/*Suburban/Village and Camat Offices in Sibolangit Subdistrict*
5. Dinas Kependudukan dan Pencatatan Sipil Kabupaten Deli Serdang/*Department of Population and Civil Registration*

<https://deliserdangkab.bps.go.id>

PETA WILAYAH KECAMATAN SIBOLANGIT
MAP OF SIBOLANGIT SUBDISTRICT



001 : BANDAR BARU

002 : SIKEBEN

003 : MARTELU

004 : BUKUM

005 : NEGRI GUGUNG

006 : CINTA RAKYAT

007 : KETANGKUHEN

008 : SUKA MAJU

009 : BULUH AWAR

010 : BATU LAYANG

011 : RUMAH PIL-PIL

012 : SUKA MAKMUR

013 : DURIN SERUGUN

014 : UJUNG DELENG

015 : TANJUNG BERINGIN

016 : TAMBUNEN

017 : PUANG AJA

018 : BETIMUS BARU

019 : RUMAH SUMBUL

020 : RUMAH KINANGKUNG
 SUKA PIRING

021 : SALA BULAN

022 : BENGKURUNG

023 : KUALA

024 : BATU MBELIN

025 : SIBOLANGIT

026 : SEMBAHE

027 : BUAH NABAR

028 : BINGKAWAN

029 : SAYUM SABAH

030 : RAMBUNG BARU

KEPALA BPS KABUPATEN DELI SERDANG
CHIEF STATISTICIAN OF DELI SERDANG REGENCY



Ir. Sawaluddin Naibaho M.Si.



KATA PENGANTAR

Puji syukur kita panjatkan kehadirat Allah SWT atas terbitnya publikasi Kecamatan Sibolangit Dalam Angka 2022. Dalam rangka penerbitan publikasi ini dibutuhkan data-data yang akurat, yang siap disajikan agar dapat dimanfaatkan berbagai pihak terutama pemerintah dalam rangka perencanaan pembangunan. Kami sangat mengharapkan kepada sumber data agar pada masa yang akan datang kerja sama yang telah dijalin dengan baik dapat lebih ditingkatkan lagi dengan penyediaan data yang cepat, akurat, dan lengkap.

Pada kesempatan ini, saya ingin mengucapkan terima kasih kepada Camat Sibolangit dan instansi terkait dan semua Kepala Desa/Lurah yang telah membantu kelancaran dalam penerbitan publikasi ini.

Penyajian data dalam publikasi ini masih banyak kekurangannya, namun kami mengharapkan kiranya buku ini dapat bermanfaat bagi para konsumen data. Saran dan kritik yang konstruktif demi perbaikan serta kesempurnaan buku ini kami terima dengan senang hati

Lubuk Pakam , September 2022

Kepala BPS

Kabupaten Deli Serdang

Ir. Sawaluddin Naibaho M.Si.



PREFACE

We thank God for the presence of Allah SWT for the publication of the publication of Sibolangit Subdistrict in Figures 2022. In order to publish this publication, accurate data is needed, which is ready to be presented so that it can be used by various parties, especially the government in the context of development planning. We sincerely hope that the data sources will improve the cooperation that has been well established in the future by providing fast, accurate, and complete data.

On this occasion, I would like to thank the Camat Sibolangit and related institutions and all the Village Heads/Lurah who have helped smooth the publication of this publication.

There are still many shortcomings in the presentation of data in this publication, but we hope that this book can be useful for data consumers. We welcome suggestions and constructive criticism for the improvement and perfection of this book.

*Lubuk Pakam , September 2022
Chief Statistician of
Deli Serdang Regency*

Ir. Sawaluddin Naibaho M.Si.

DAFTAR ISI/CONTENTS

	Halaman <i>Page</i>
Kata Pengantar/ <i>Preface</i>	xi
Daftar Isi/ <i>Contents</i>	xiii
Daftar Tabel/ <i>List of Tables</i>	xv
Daftar Gambar/ <i>List of Figures</i>	xxi
Penjelasan Umum/ <i>Explanatory Notes</i>	xxiii
Daftar Singkatan/ <i>List of Abbreviation</i>	xxv
1. Geografi dan Iklim/ <i>Geography and Climate</i>	1
2. Pemerintahan/ <i>Government</i>	11
3. Penduduk/ <i>Population</i>	21
4. Sosial dan Kesejahteraan Rakyat/ <i>Social and Welfare</i>	31
5. Pertanian/ <i>Agriculture</i>	59
6. Pariwisata, Transportasi, dan Komunikasi/ <i>Tourism, Transportation, and Communication</i>	73
7. Perbankan, Koperasi, dan Perdagangan/ <i>Banking, Cooperative, and Trade</i>	87

DAFTAR TABEL/LIST OF TABLES

Halaman
Page

1. GEOGRAFI DAN IKLIM/**GEOGRAPHY AND CLIMATE**

1.1 **KEADAAN GEOGRAFI** **GEOGRAPHY CONDITION**

- 1.1.1 Luas Daerah Menurut Desa/Kelurahan
di Kecamatan Sibolangit, 2021
Total Area by Villages/Kelurahan in Sibolangit Subdistrict, 2021 7
- 1.1.2 Jarak ke Ibukota Kecamatan dan Ibukota Kabupaten/Kota
Menurut Desa/Kelurahan di Kecamatan Sibolangit (km), 2021
*Distance to the Subdistrict Capital and Regency/Municipal Capital
by Villages/Kelurahan in Sibolangit Subdistrict (km), 2021*..... 8

1.2 **KEADAAN IKLIM** **CLIMATE CONDITION**

- 1.2.1 Pengamatan Unsur Iklim Menurut Bulan
di Stasiun Sibolangit, 2021
*Observation of Climate Elements by Month at Sibolangit Station,
2021* 9

2. PEMERINTAHAN/**GOVERNMENT**

2.1 **WILAYAH ADMINISTRATIF** **ADMINISTRATIVE AREA**

- 2.1.1 Jumlah Rukun Warga (RW) dan Rukun Tetangga (RT)
Menurut Desa/Kelurahan di Kecamatan Sibolangit, 2021
*Number of Rukun Warga and Rukun Tetangga by Villages/
Kelurahan in Sibolangit Subdistrict, 2021* 17

2.2 **SUMBER DAYA MANUSIA** **HUMAN RESOURCES**

- 2.2.1 Jumlah Pegawai Negeri Sipil Menurut Pemerintah
Daerah dan Jenis Kelamin, 2021
Number of Civil Servants by Local Government and Sex, 2021 18
- 2.2.2 Jumlah Pegawai Negeri Sipil Pemerintah Daerah Kecamatan
Sibolangit Menurut Tingkat Pendidikan dan Jenis Kelamin, 2021

<i>Number of Civil Servants of Sibolangit District Government by Educational Level and Sex, 2021</i>	19
--	----

3. PENDUDUK/POPULATION

3.1	Penduduk, Distribusi Persentase Penduduk, Kepadatan Penduduk, Rasio Jenis Kelamin Penduduk Menurut Desa/Kelurahan di Kecamatan Sibolangit, 2021 <i>Population, Percentage Distribution of Population, Population Density, and Population Sex Ratio by Villages/Kelurahan in Sibolangit Subdistrict, 2021</i>	29
3.2	Jumlah Penduduk Menurut Kelompok Umur dan Jenis Kelamin di Kecamatan Sibolangit, 2021 <i>Population by Age Groups and Sex in Sibolangit Subdistrict, 2021</i>	31

4. SOSIAL DAN KESEJAHTERAAN RAKYAT/SOCIAL AND WELFARE

4.1 PENDIDIKAN EDUCATION

4.1.1	Jumlah Sekolah, Murid, dan Guru Taman Kanak-Kanak (TK) Menurut Desa/Kelurahan di Kecamatan Beringin, 2021/2022 <i>Number of Schools, Teachers, and Students of Kindergarten by Villages/Kelurahan in Beringin Subdistrict, 2021/2022</i>	41
4.1.2	Jumlah Sekolah, Guru, dan Murid Sekolah Dasar (SD) Menurut Desa/Kelurahan di Kecamatan Beringin, 2021/2022 <i>Number of Schools, Teachers, and Students of Elementary Schools by Villages/Kelurahan in Beringin Subdistrict, 2021/2022</i>	42
4.1.3	Jumlah Sekolah, Guru, dan Murid Sekolah Menengah Pertama (SMP) Menurut Desa/ Kelurahan di Kecamatan Beringin, 2021/2022 <i>Number of Schools, Teachers, and Students of Junior High Schools by Villages/Kelurahan in Beringin Subdistrict, 2021/2022</i>	44
4.1.4	Jumlah Sekolah, Guru, dan Murid Sekolah Menengah Atas (SMA) Menurut Desa/Kelurahan di Kecamatan Beringin, 2021/2022 <i>Number of Schools, Teachers, and Students of Senior High Schools by Villages/Kelurahan in Beringin Subdistrict, 2021/2022</i>	46
4.1.5	Jumlah Sekolah, Guru, dan Murid Sekolah Menengah Kejuruan (SMK) Menurut Desa/ Kelurahan di Kecamatan Beringin, 2021/2022	

	<i>Number of Schools, Teachers, and Students of Senior High Schools by Villages/Kelurahan in Beringin Subdistrict, 2021/2022.....</i>	48
4.2	KESEHATAN	
	HEALTH	
4.2.1	Banyaknya Desa ¹ /Kelurahan yang Memiliki Sarana Kesehatan Menurut Jenis Sarana Kesehatan di Kecamatan Sibolangit, 2019–2021 <i>Number of Villages¹/Kelurahan Health Facilities by Type of Health Facilities in Sibolangit Subdistrict, 2019–2021.....</i>	50
4.2.2	Banyaknya Warga Penderita Kekurangan Gizi Menurut Desa/Kelurahan di Kecamatan Sibolangit, 2020 <i>Number of People with Malnutrition by Villages/Kelurahan in Sibolangit Subdistrict, 2020.....</i>	51
4.3	PERUMAHAN DAN LINGKUNGAN	
	HOUSING AND ENVIRONMENT	
4.3.1	Banyaknya Desa/Kelurahan Menurut Sumber Air Minum Sebagian Besar Keluarga di Kecamatan Sibolangit, 2019–2021 <i>Number of Villages/Kelurahan by Drinking Water Source of Majority Family in Sibolangit Subdistrict, 2019–2021</i>	52
4.3.2	Banyaknya Keluarga Menurut Desa/Kelurahan dan Jenis Pengguna Listrik di Kecamatan Sibolangit, 2021 <i>Number of Family by Villages/Kelurahan and Type of Electricity Consumer in Sibolangit Subdistrict, 2021</i>	53
4.3.3	Banyaknya Desa/Kelurahan Menurut Sumber Penerangan Jalan Utama Desa/Kelurahan di Kecamatan Sibolangit, 2019–2021 <i>Number of Villages/Kelurahan by Source of Villages/Kelurahan's Main Street Illumination in Sibolangit Subdistrict, 2019–2021</i>	54
4.3.4	Banyaknya Desa/Kelurahan Menurut Penggunaan Fasilitas Tempat Buang Air Besar Sebagian Besar Keluarga di Kecamatan Sibolangit, 2019–2021 <i>Number of Villages/Kelurahan by Toilet Facility Used by Majority Family in Sibolangit Subdistrict, 2019–2021</i>	55
4.3.5	Banyaknya Desa/Kelurahan Menurut Jenis Bahan Bakar untuk Memasak yang Digunakan Sebagian Besar Keluarga di Kecamatan Sibolangit, 2021 <i>Number of Villages/Kelurahan by Type of Cooking Fuel Used by Majority Family in Sibolangit Subdistrict, 2021</i>	56

4.4 AGAMA DAN SOSIAL LAINNYA

RELIGION AND OTHER SOCIAL AFFAIRS

4.4.1	Jumlah Tempat Peribadatan Menurut Desa/ Kelurahan di Kecamatan Sibolangit, 2021 <i>Number of Worship Places by Villages/Kelurahan in Sibolangit Subdistrict, 2021</i>	57
4.4.2	Banyaknya Kejadian Bencana Alam Menurut Desa/Kelurahan dan Jenis Bencana Alam di Kecamatan Sibolangit, 2020 <i>Number of Natural Disaster Events by Villages/Kelurahan and Type of Natural Disaster in Sibolangit Subdistrict, 2020</i>	58
4.4.3	Banyaknya Korban Jiwa Akibat Bencana Alam Menurut Desa/ Kelurahan dan Jenis Bencana Alam di Kecamatan Sibolangit, 2020 <i>Number of Fatalities Due to Natural Disasters by Villages/Kelurahan and Type of Natural Disaster in Sibolangit Subdistrict, 2020</i>	61
4.4.4	Keberadaan Fasilitas/Upaya Antisipasi/Mitigasi Bencana Alam Menurut Desa/Kelurahan di Kecamatan Sibolangit, 2021 <i>Existence of Facilities/Efforts for Anticipation/Mitigation of Natural Disasters by Villages/Kelurahan by Villages/Kelurahan in Sibolangit Subdistrict, 2021</i>	64
4.4.5	Banyaknya Desa/Kelurahan yang Memiliki Kelompok Kegiatan Olahraga Menurut Jenis Olahraga dan Ketersediaan Fasilitas/ Lapangan Olahraga di Kecamatan Sibolangit, 2021 <i>Number of Villages/Kelurahan Having Sport Activities Groups by Type of Sport and Availability of Sport Facilities/Fields in Sibolangit Subdistrict, 2021</i>	66

5. PERTANIAN/AGRICULTURE

5.1	Luas Panen Tanaman Sayuran dan Buah-buahan Semusim Menurut Jenis Tanaman di Kecamatan Sibolangit (ha), 2018–2021 <i>Harvested Area of Seasonal Vegetables and Fruits by Kind of Plant in Sibolangit Subdistrict (ha), 2018–2021</i>	75
5.2	Produksi Tanaman Sayuran dan Buah-buahan Semusim Menurut Jenis Tanaman di Kecamatan Sibolangit (kuintal), 2018–2021 <i>Production of Seasonal Vegetables and Fruits by Kind of Plant in Sibolangit Subdistrict (quintal), 2018–2021</i>	76
5.3	Luas Panen Tanaman Biofarmaka Menurut Jenis Tanaman di Kecamatan Sibolangit (m ²), 2018–2021	

	<i>Harvested Area of Medicinal Plants by Kind of Plant in Sibolangit Subdistrict (m²), 2018–2021</i>	77
5.4	Produksi Tanaman Biofarmaka Menurut Jenis Tanaman di Kecamatan Sibolangit (kg), 2018–2021 <i>Production of Medicinal Plants by Kind of Plant in Sibolangit Subdistrict (kg), 2018–2021</i>	78
5.5	Luas Panen Tanaman Hias Menurut Jenis Tanaman di Kecamatan Sibolangit (m ²), 2018–2021 <i>Harvested Area of Ornamental Plants by Kind of Plant in Sibolangit Subdistrict (m²), 2018–2021</i>	79
5.6	Produksi Tanaman Hias Menurut Jenis Tanaman di Kecamatan Sibolangit (tangkai), 2018–2021 <i>Production of Ornamental Plants by Kind of Plant n Sibolangit Subdistrict (stalks), 2018–2021</i>	80
5.7	Produksi Buah-Buahan dan Sayuran Tahunan Menurut Jenis Tanaman di Kecamatan Sibolangit (kuintal), 2018–2021 <i>Production of Annual Fruits and Vegetables by Kind of Plant in Sibolangit Subdistrict (quintal), 2018–2021</i>	81
6.	PARIWISATA, TRANSPORTASI, DAN KOMUNIKASI/TOURISM, TRANSPORTATION, AND COMMUNICATION	
6.1	PARIWISATA TOURISM	
6.1.1	Jumlah Sarana Akomodasi Menurut Desa/Kelurahan dan Jenis Akomodasi di Kecamatan Sibolangit, 2021 <i>Number of Accomodation Facilities by Villages/Kelurahan and Type of Accomodation in Sibolangit Subdistrict, 2021</i>	89
6.2	TRANSPORTASI TRANSPORTATION	
6.2.1	Prasarana dan Sarana Transportasi Antar Desa/Kelurahan Menurut Desa/Kelurahan di Kecamatan Sibolangit, 2021 <i>Inter-Villages/Kelurahan Transportation Infrastructure and Facilities by Villages/Kelurahan in Sibolangit Subdistrict, 2021</i>	90

6.3 KOMUNIKASI COMMUNICATION

6.2.2	Keberadaan Kantor Pos/Pos Pembantu/Rumah Pos, Pos Keliling, dan Perusahaan/Agen Jasa Ekspedisi Swasta Menurut Desa/Kelurahan di Kecamatan Sibolangit, 2021 <i>Number of Post Office/Subsidiary of Post Office, Mobile Portal Service, Private Expedition Service Company by Villages/Kelurahan in Sibolangit Subdistrict, 2021</i>	92
6.3.1	Jumlah Menara Telepon seluler dan Operator Layanan Komunikasi Telepon Seluler Menurut Desa/ Kelurahan di Kecamatan Sibolangit, 2021 <i>Number of Base Transceiver Station (BTS) and Cellular Phone Communication Service Operators by Villages/Kelurahan in Sibolangit Subdistrict, 2021</i>	93
6.3.2	Kekuatan Sinyal Telepon Seluler dan Jenis Sinyal Internet Telepon Seluler Menurut Desa/Kelurahan di Kecamatan Sibolangit, 2021 <i>The Strenght of Celular Phone Signal by Villages/Kelurahan in Sibolangit Subdistrict, 2021</i>	94

7. PERBANKAN, KOPERASI, DAN PERDAGANGAN/BANKING, COOPERATIVE, AND TRADE

7.1	Banyaknya Sarana Lembaga Keuangan Bank Menurut Desa/ Kelurahan dan Jenis Bank di Kecamatan Sibolangit, 2021 <i>Number of Bank by Villages/Kelurahan and Type of Bank in Sibolangit Subdistrict, 2021</i>	103
7.2	Banyaknya Koperasi Aktif Menurut Menurut Desa/Kelurahan dan Jenis Koperasi di Kecamatan Sibolangit, 2021 <i>Number of Cooperative by Villages/Kelurahan and Type of Cooperative in Sibolangit Subdistrict, 2021</i>	104
7.3	Banyaknya Sarana Perdagangan Menurut Desa/Kelurahan dan Jenis Sarana Perdagangan di Kecamatan Sibolangit, 2021 <i>Number of Trade Facilities by Villages/Kelurahan and Type of Trade Facilities in Sibolangit Subdistrict, 2021</i>	106

DAFTAR GAMBAR/LIST OF FIGURES

	Halaman Page
1.1 Luas Daerah menurut Desa/Kelurahan (%), 2021 <i>Total Area by Village/Kelurahan (%), 2021</i>	5
1.2 Jarak ke Ibukota Kecamatan Menurut Desa/Kelurahan di Kecamatan Sibolangit (km), 2021 <i>Distance to the Subdistrict Capital by Village/Kelurahan in Sibolangit Subdistrict (km), 2021</i>	6
2.1 Persentase Pegawai Negeri Sipil Menurut Jenis Kelamin, 2021 <i>Number of Civil Servants by and Sex, 2021</i>	15
2.2 Jumlah Pegawai Negeri Sipil Pemerintah Daerah Menurut Tingkat Pendidikan, 2021 <i>Percentage of Civil Servants by Educational Level, 2021</i>	16
3.1 Distribusi Persentase Penduduk Menurut Desa/ Kelurahan di Kecamatan Sibolangit, 2021 <i>Percentage Distribution of Population, Population Density, and Population Sex Ratio by Villages/Kelurahan in Sibolangit Subdistrict, 2021</i>	27
3.2 Piramida Penduduk Kecamatan Sibolangit, 2021 <i>Population Pyramid of Sibolangit Subdistrict, 2021</i>	28
4.1 Jumlah Sekolah Menurut Tingkat Pendidikan, 2021/2022 <i>Number of Schools by Education Level, 2021/2022</i>	39
4.2 Persentase Jumlah Murid Menurut Jenis Kelamins di Kecamatan Sibolangit, 2021/2022 <i>Percentage of The Number of Student by in Sibolangit Subdistrict, 2021/2022</i>	40
5.1 Produksi Tanaman Cabai Besar di Kecamatan Sibolangit (kuintal), 2018–2021 <i>Production of Big Chili in Sibolangit Subdistrict (quintal), 2018–2021.</i>	73
5.2 Produksi Tanaman Petsai/Sawi di Kecamatan Sibolangit (kuintal), 2018–2021 <i>PRODUCTION OF CHINESE CABBAGE/MUSTARD GREEN IN SIBOLANGIT SUBDISTRICT (QUINTAL), 2018–2021</i>	74
6.1 Persentase Sarana Akomodasi Menurut Desa/Kelurahan dan Jenis Akomodasi di Kecamatan Sibolangit, 2021	

	<i>Percentage of Base Transceiver Station (BTS) by Villages/Kelurahan in Sibolangit Subdistrict, 2021</i>	87
6.2	Jumlah Menara Telepon seluler Menurut Desa/ Kelurahan di Kecamatan Sibolangit, 2021 <i>NUMBER OF BASE TRANSCIVER STATION (BTS) BY VILLAGES/KELURAHAN IN SIBOLANGIT SUBDISTRICT, 2021</i>	88
7.1	Persentase Sarana Lembaga Keuangan Bank Menurut Jenis Bank di Kecamatan Sibolangit, 2021 <i>Proportion of Bank by Type in Sibolangit Subdistrict, 2021</i>	101
7.2	Persentase Koperasi Aktif Menurut Menurut Desa/Kelurahan dan Jenis Koperasi di Kecamatan Sibolangit, 2021 <i>Percentage of Cooperative by Villages/Kelurahan and Type of Cooperative in Sibolangit Subdistrict, 2021.....</i>	102

PENJELASAN UMUM/EXPLANATORY NOTES

Tanda-tanda, satuan-satuan, dan lain-lainnya yang digunakan dalam publikasi ini adalah sebagai berikut:

Symbols, measurement units, and acronyms which are used in this publication, are as follows:

1. TANDA-TANDA/SYMBOLS

Data tidak tersedia/ <i>Data not available</i>	: ...
Tidak ada atau nol / <i>Null or zero</i>	: -
Data dapat diabaikan/ <i>Data negligible</i>	: 0
Tanda decimal/ <i>Decimal point</i>	: ,
Data tidak dapat ditampilkan/ <i>Not applicable</i>	: NA
Angka estimasi/ <i>Estimated figures</i>	: e
Angka diperbaiki/ <i>Revised figures</i>	: r
Angka sementara/ <i>Preliminary figures</i>	: x
Angka sangat sementara/ <i>Very preliminary figures</i>	: xx
Angka sangat sangat sementara/ <i>Very very preliminary figures</i>	: Sibolangit

2. SATUAN/UNITS

barel/ <i>barrel</i>	: 158,99 liter/ <i>litres</i> = 1/6,2898 m ³
hektar (ha)/ <i>hectare (ha)</i>	: 10 000 m ²
kilometer (km)/ <i>kilometres (km)</i>	: 1 000 meter/ <i>meters (m)</i>
knot/ <i>knot</i>	: 1,8523 km/jam (<i>km/hour</i>)
kuintal/ <i>quintal</i>	: 100 kg
KWh	: 1 000 Watt hour
MWh	: 1 000 KWh
liter (untuk beras)/ <i>litre (for rice)</i>	: 0,80 kg
MMSCF	: 1/35,3 m ³
metrik ton (m.ton)/ <i>metric ton (m. ton)</i>	: 0,98421 long ton = 1 000 kg
ons/ <i>ounce</i>	: 28,31 gram/ <i>grams</i>
ton	: 1 000 kg

Satuan lain: buah, dus, butir, helai/lembar, kaleng, batang, pulsa, ton kilometer (ton-km), jam, menit, persen (%).

Other units: unit, pack, pieces, sheet, tin, pulse, ton-kilometres(ton-km), hour, minute, percent (%).

Perbedaan angka di belakang koma disebabkan oleh pembulatan angka.
The difference in decimal numbers is caused by rounding.

DAFTAR SINGKATAN/LIST OF ABBREVIATION

SI	: Stasiun Iklim/ <i>Climate Station</i>
SMPK	: Stasiun Meterologi Pertanian Khusus/ <i>Special Agricultural Meteorological Station</i>
t.t	: Tempat tidur/ <i>Bed</i>
BCG	: Bacillus Calmette Guerin
DPT	: Difteri, Pertusis, Tetanus/ <i>Diphtheria, Tetanus, and Pertussis</i>
TT	: Tetanus Toxoid
IOT	: Industri Obat Tradisional/ <i>Traditional Medicine Industry</i>
IKOT	: Industri Kecil Obat Tradisional/ <i>Traditional Medicine Small Industry</i>
Alkes	: Alat kesehatan/ <i>Health Kits</i>
PKRT	: Perbekalan Kesehatan Rumah tangga/ <i>Household Health Logistics</i>
Kompl	: Komplemen/ <i>Complement</i>
IRTP	: Industri Pangan Produksi Rumah Tangga/ <i>Foods Home Industry</i>
PBF	: Pedagang Besar Farmasi/ <i>Pharmacy Whole-seller</i>
GFK	: Gudang Farmasi Kab/Kota/Regency/ <i>Municipality Pharmacy Warehouse</i>
RB	: Rumah Bersalin/ <i>Delivery House</i>
Pustu	: Puskesmas pembantu/ <i>Auxiliary Public Health Center</i>
BP	: Balai Pengobatan/ <i>Polyclinic</i>
TPS	: Tempat Pembuangan Sampah Sementara / <i>landfill</i>
Jamkesmas	: Jaminan kesehatan masyarakat miskin/ <i>Poor public health insurance</i>
PJKMU	: Program Jaminan Kesehatan Masyarakat Umum/ <i>General Public Health Insurance Program</i>
SIUP	: Surat Ijin Usaha Perdagangan/ <i>Trading Permission Letter</i>
TDP	: Tanda Daftar Perusahaan/ <i>Company Registration Identity</i>
API	: Angka Pengenal Importir/ <i>Importer's Identity Number</i>

01

GEOGRAFI DAN IKLIM **GEOGRAPHY AND CLIMATE**

<https://deliserdangkab.bps.go.id>



PENJELASAN TEKNIS

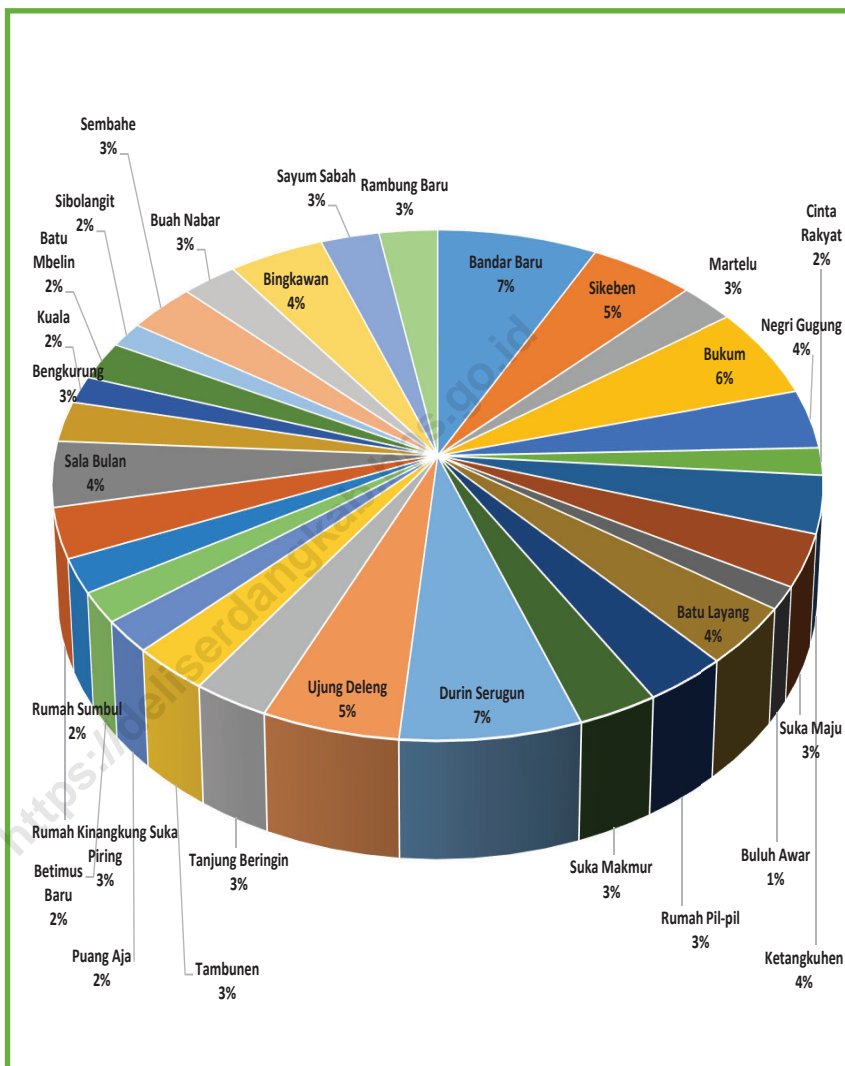
1. Secara astronomis Kecamatan Sibolangit terletak di antara $3^{\circ}24'$ - $3^{\circ}37'$ Lintang Utara dan $9^{\circ}856'$ - $9^{\circ}860'$ Bujur Timur dengan ketinggian wilayah rata-rata lima ratus meter di atas permukaan laut.
2. Luas wilayah Kecamatan Sibolangit 173,32 Km² atau sekitar 14,41% dari luas Kabupaten Deli Serdang (2.497,72 km²).
3. Berdasarkan posisi geografisnya, Kecamatan Sibolangit memiliki batas-batas wilayah, yaitu : di sebelah utara berbatasan dengan Kecamatan Pancur Batu; di sebelah selatan berbatasan dengan Kabupaten Karo; di sebelah timur berbatasan dengan Kecamatan Namorambe, Kecamatan Biru-Biru dan Kecamatan STM. Hilir dan di sebelah barat berbatasan dengan Kecamatan Kutalimbaru.
4. Kecamatan Sibolangit adalah daerah yang beriklim tropis dengan dua musim yaitu musim hujan dan musim kemarau. Musim hujan dan musim kemarau biasanya ditandai dengan jumlah hari hujan pada tiap bulan terjadinya musimpraesent luptatum zrril delenit augue duis dolore te feugait nulla facilisi.

TECHNICAL NOTES

1. *Astronomically, Sibolangit Subdistrict is located between $3^{\circ}24'$ - $3^{\circ}37'$ North Latitude and $9^{\circ}856'$ - $9^{\circ}860'$ East Longitude, with an average altitude of Five hundred meters above sea level.*
2. *The area of Sibolangit Subdistrict is 173.32 km² or about 14.41% of the Deli Serdang Regency (2,497.72 km²).*
3. *Based on its geographical position, Sibolangit Subdistrict has regional boundaries, namely: in the north it is bordered by Pancur Batu Subdistrict; in the south it is bordered by Karo Regency ; in the east it is bordered by Namorambe Subdistrict, Biru-Biru Subdistrict, STM Hilir Subdistrict; and in the west it is bordered by Kutalimbaru Subdistrict.*
4. *Sibolangit Subdistrict is an area with a tropical climate with two seasons, namely the rainy season and the dry season. The rainy season and dry season are usually marked by the number of rainy days in each month of the season.*

Gambar 1.1
Figures

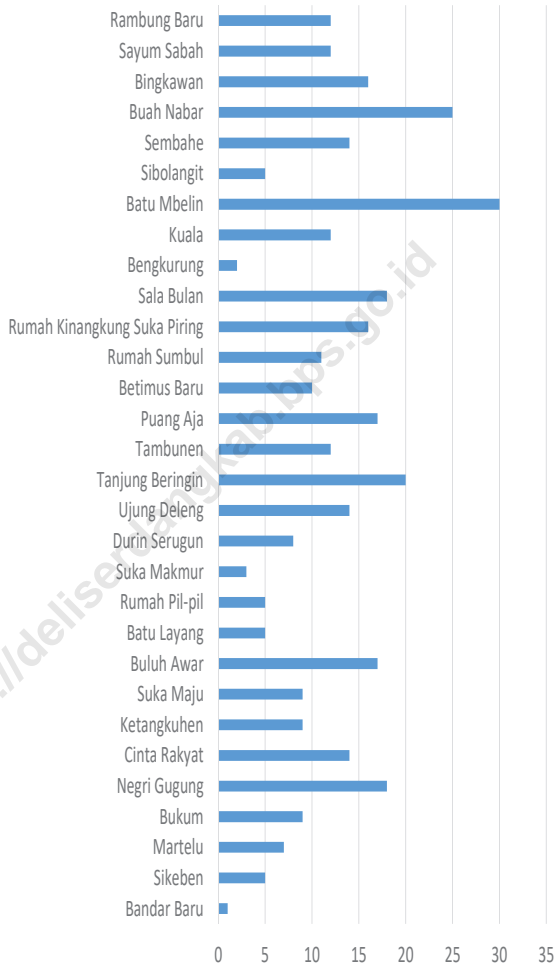
Luas Daerah menurut Desa/Kelurahan (%), 2021
Total Area by Village/Kelurahan (%), 2021



Sumber/Source : Kantor Desa/Kelurahan Kecamatan Sibolangit / Suburban/Village Offices in Sibolangit Subdistrict

Gambar 1.2
Figures

Jarak ke Ibukota Kecamatan Menurut Desa/Kelurahan di Kecamatan Sibolangit (km), 2021
Distance to the Subdistrict Capital by Village/Kelurahan in Sibolangit Subdistrict (km), 2021



Sumber/Source : Kantor Desa/Kelurahan Kecamatan Sibolangit / Suburban/Village Offices in Sibolangit Subdistrict

1.1 KEADAAN GEOGRAFI GEOGRAPHY CONDITION

Tabel 1.1.1 Luas Daerah Menurut Desa/Kelurahan di Kecamatan Sibolangit, 2021
Table Total Area by Villages/Kelurahan in Sibolangit Subdistrict, 2021

Desa/Kelurahan Village/Kelurahan	Luas Total Area (km ² /sq.km)	Persentase terhadap Luas Kecamatan Percentage to Subdistrict Area
(1)	(2)	(3)
BANDAR BARU	13,00	7,50
SIKEBEN	8,50	4,90
MARTELU	4,50	2,59
BUKUM	10,01	5,78
NEGRI GUGUNG	6,50	3,75
CINTA RAKYAT	3,00	1,73
KETANGKUHEN	6,30	3,63
SUKA MAJU	5,75	3,32
BULUH AWAR	2,50	1,44
BATU LAYANG	6,50	3,75
RUMAH PIL-PIL	5,50	3,17
SUKA MAKMUR	5,25	3,03
DURIN SERUGUN	11,88	6,85
UJUNG DELENG	9,02	5,20
TANJUNG BERINGIN	5,00	2,88
TAMBUNEN	5,10	2,94
PUANG AJA	3,55	2,05
BETIMUS BARU	3,35	1,93
RUMAH SUMBUL	3,75	2,16
RUMAH KINANGKUNG SUKA PIRING	5,50	3,17
SALA BULAN	7,20	4,15
BENGGURUNG	4,46	2,57
KUALA	3,00	1,73
BATU MBELIN	4,25	2,74
SIBOLANGIT	2,80	2,45
SEBAHE	5,50	1,61
BUAH NABAR	4,50	3,17
BINGKAWAN	7,75	2,60
SAYUM SABAH	4,75	4,47
RAMBUNG BARU	4,75	2,74
Sibolangit	173,32	100,00

Catatan/Note: ...

Sumber/Source: Kantor Desa/Kelurahan Kecamatan Sibolangit / Suburban/Village Offices in Sibolangit Subdistrict

Tabel
Table 1.1.2

Jarak ke Ibukota Kecamatan dan Ibukota Kabupaten/Kota Menurut Desa/Kelurahan di Kecamatan Sibolangit (km), 2021
Distance to the Subdistrict Capital and Regency/Municipal Capital by Villages/Kelurahan in Sibolangit Subdistrict (km), 2021

Desa/Kelurahan <i>Village/Kelurahan</i>	Jarak ke Ibukota Kecamatan <i>Distance to Subdistrict Capital</i>	Jarak ke Ibukota Kabupaten/ Kota <i>Distance to Regency/Municipal Capital</i>
(1)	(2)	(3)
BANDAR BARU	1	70
SIKEBEN	5	74
MARTELU	7	75
BUKUM	9	77
NEGRI GUGUNG	18	69
CINTA RAKYAT	14	65
KETANGKUHEN	9	68
SUKA MAJU	9	60
BULUH AWAR	17	71
BATU LAYANG	5	64
RUMAH PIL-PIL	5	61
SUKA MAKMUR	3	63
DURIN SERUGUN	8	68
UJUNG DELENG	14	76
TANJUNG BERINGIN	20	72
TAMBUNEN	12	58
PUANG AJA	17	77
BETIMUS BARU	10	78
RUMAH SUMBUL	11	62
RUMAH KINANGKUNG SUKA PIRING	16	73
SALA BULAN	18	75
BENGKURUNG	2	75
KUALA	12	45
BATU MBELIN	30	72
SIBOLANGIT	5	75
SEMAHAHE	14	70
BUAH NABAR	25	48
BINGKAWAN	16	85
SAYUM SABAH	12	60
RAMBUNG BARU	12	25

Catatan/Note: ...

Sumber/Source: BPS, Pendataan Potensi Desa (Podes) 2021/BPS-Statistics Indonesia, Village Potential Data Collecting 2021

1.2 KEADAAN IKLIM CLIMATE CONDITION

Tabel 1.2.1 **Pengamatan Unsur Iklim Menurut Bulan di Stasiun PDAM Sibolangit, 2021**
Table *Observation of Climate Elements by Month at PDAM Sibolangit Station, 2021*

Bulan Month	Jumlah Curah Hujan Number of Precipitation (mm)	Jumlah Hari Hujan (hari) Number of Rainy Days (day)
(1)	(2)	(3)
Januari/January	4	98
Februari/February	8	72
Maret/March	8	28
April/April	10	132
Mei/May	10	287
Juni/June	11	311
Juli/July	11	447
Agustus/August	*	*
September/September	*	*
Oktober/October	15	266
November/November	16	258
Desember/December	14	356

Catatan/Note: * = Data tidak tersedia

Sumber/Source: Badan Meteorologi dan Geofisika Stasiun Klimatologi Sampali

02

**PEMERINTAHAN
GOVERNMENT**

<https://deliserdangkab.bps.go.id>

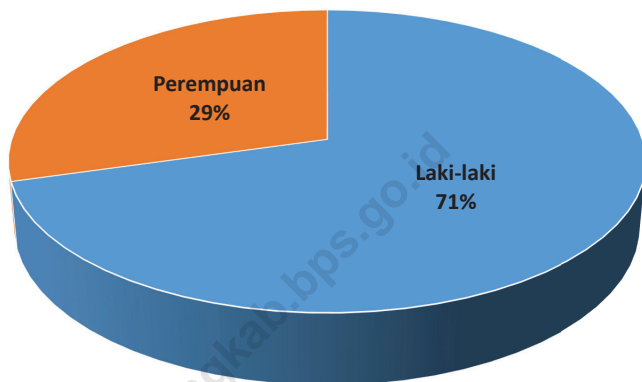


PENJELASAN TEKNIS**TECHNICAL NOTES**

- | | |
|--|--|
| <p>1. Secara administrasi, Kecamatan Sibolangit terdiri dari 30 Desa/ Kelurahan.</p> | <p>1. <i>Administratively, Sibolangit Subdistrict consists of 30 villages/ kelurahan.</i></p> |
| <p>2. Desa/kelurahan adalah pembagian wilayah administratif di Kabupaten Deli Serdang di bawah Kecamatan</p> | <p>2. <i>Village/kelurahan is the division of administrative areas in Deli Serdang Regency under sub-districts.</i></p> |
| <p>3. Aparatur Sipil Negara, selanjutnya disingkat ASN, adalah profesi bagi Pegawai Negeri Sipil dan Pegawai Pemerintah dengan perjanjian kerja yang bekerja pada instansi pemerintah.</p> | <p>3. <i>State Civil Apparatus, hereinafter abbreviated as ASN, is a profession for Civil Servants and Government Employees with work agreements working for government agencies.</i></p> |
| <p>4. Pegawai Negeri Sipil yang selanjutnya disingkat PNS adalah warga negara Indonesia yang memenuhi syarat tertentu, diangkat sebagai Pegawai ASN secara tetap oleh Pejabat Pembina Kepegawaian untuk menduduki jabatan pemerintahan</p> | <p>4. <i>Civil Servants, hereinafter abbreviated as PNS, are Indonesian citizens who meet certain requirements, are appointed as ASN Employees on a permanent basis by the Civil Service Supervisory Officer to occupy government positions.</i></p> |

Gambar 2.1
Figures

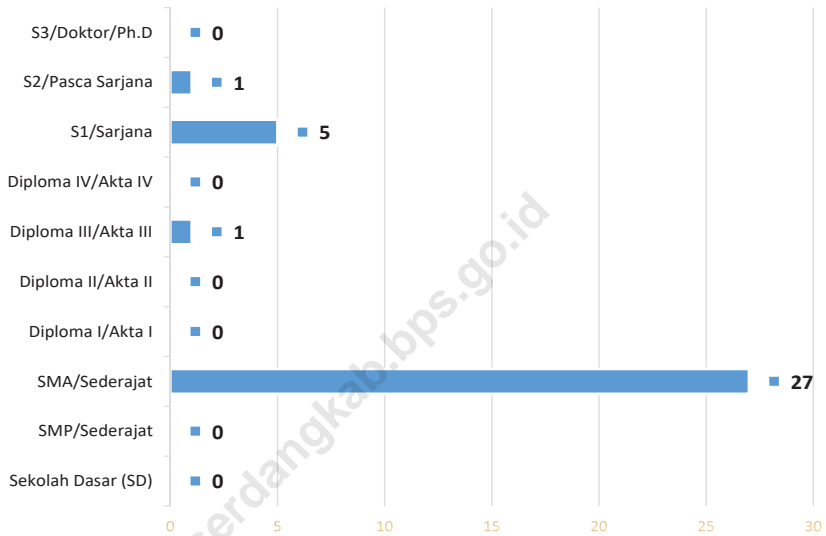
Persentase Pegawai Negeri Sipil Menurut Jenis Kelamin, 2021
Percentage of Civil Servants by Sex, 2021



Sumber/Source : Kantor Desa/Kelurahan dan Kantor Camat di Kecamatan Sibolangit/Suburban/Village and Camat Offices in Sibolangit Subdistrict

Gambar 2.2
Figures

Jumlah Pegawai Negeri Sipil Pemerintah Daerah Menurut Tingkat Pendidikan, 2021
Number of Civil Servants by Educational Level, 2021



Sumber/Source: Kantor Desa/Kelurahan dan Kantor Camat di Kecamatan Sibolangit Suburban/Village and Camat Offices in Sibolangit Subdistrict

2.1 WILAYAH ADMINISTRATIF ADMINISTRATIVE AREA

Tabel 2.1.1 Jumlah Dusun dan Lingkungan Menurut Desa/Kelurahan di Kecamatan Sibolangit, 2021
Table Number of Dusun and Lingkungan by Villages¹/Kelurahan in Sibolangit Subdistrict, 2021

Desa/Kelurahan Village/Kelurahan	Dusun	Lingkungan
(1)	(2)	(3)
Bandar Baru	5	-
Sikeben	2	-
Martelu	2	-
Bukum	3	-
Negri Gugung	2	-
Cinta Rakyat	2	-
Ketangkuhen	3	-
Suka Maju	3	-
Buluh Awar	3	-
Batu Layang	2	-
Rumah Pil-pil	3	-
Suka Makmur	5	-
Durin Serugun	3	-
Ujung Deleng	2	-
Tanjung Beringin	2	-
Tambunen	3	-
Puang Aja	3	-
Betimus Baru	2	-
Rumah Sumbul	3	-
Rumah Kinangkung Suka Piring	3	-
Sala Bulan	3	-
Bengkurung	2	-
Kuala	2	-
Batu Mbelin	3	-
Sibolangit	2	-
Sembahe	5	-
Buah Nabar	3	-
Bingkawan	3	-
Sayum Sabah	4	-
Rambung Baru	4	-
Sibolangit	87	-

Catatan/Note: ...

Sumber/Source: Kantor Desa/Kelurahan Kecamatan Sibolangit
Suburban/Village Offices in Sibolangit Subdistrict

2.2 SUMBER DAYA MANUSIA HUMAN RESOURCES

Tabel 2.2.1 Jumlah Pegawai Negeri Sipil Menurut Pemerintah Daerah dan Jenis Kelamin, 2021
Table Number of Civil Servants by Local Government and Sex, 2021

Pemerintah Daerah <i>Local Government</i>	Laki-Laki <i>Male</i>	Perempuan <i>Female</i>	Jumlah <i>Total</i>
(1)	(2)	(3)	(4)
Pemerintah Daerah Kecamatan Sibolangit	20	7	27
Pemerintah Daerah Desa Bandar Baru	-	-	-
Pemerintah Daerah Desa Sikeben	1	-	1
Pemerintah Daerah Desa Martelu	-	-	-
Pemerintah Daerah Desa Bukum	-	-	-
Pemerintah Daerah Desa Negri Gugung	-	-	-
Pemerintah Daerah Desa Cinta Rakyat	-	-	-
Pemerintah Daerah Desa Ketangkuhen	1	-	1
Pemerintah Daerah Desa Suka Maju	-	-	-
Pemerintah Daerah Desa Buluh Awar	-	-	-
Pemerintah Daerah Desa Batu Layang	-	-	-
Pemerintah Daerah Desa Rumah Pil-pil	-	-	-
Pemerintah Daerah Desa Suka Makmur	-	-	-
Pemerintah Daerah Desa Durin Serugun	-	-	-
Pemerintah Daerah Desa Ujung Deleng	-	1	1
Pemerintah Daerah Desa Tanjung Beringin	-	-	-
Pemerintah Daerah Desa Tambunen	-	-	-
Pemerintah Daerah Desa Puang Aja	-	-	-
Pemerintah Daerah Desa Betimus Baru	1	-	1
Pemerintah Daerah Desa Rumah Sumbul	-	-	-
Pemerintah Daerah Desa Rumah Kinangkung Suka Piring	-	-	-
Pemerintah Daerah Desa Sala Bulan	-	-	-
Pemerintah Daerah Desa Bengkurung	-	-	-
Pemerintah Daerah Desa Kuala	1	-	1
Pemerintah Daerah Desa Batu Mbelin	-	-	-
Pemerintah Daerah Desa Sibolangit	-	-	-
Pemerintah Daerah Desa Sembahe	-	-	-
Pemerintah Daerah Desa Buah Nabar	-	-	-
Pemerintah Daerah Desa Bingkawan	-	-	-
Pemerintah Daerah Desa Sayum Sabah	-	1	1
Pemerintah Daerah Desa Rambung Baru	-	1	1

Catatan/Note: ...

Sumber/Source: Kantor Desa/Kelurahan dan Kantor Camat di Kecamatan Sibolangit
Suburban/Village and Camat Offices in Sibolangit Subdistrict

Tabel 2.2.2
Table

**Jumlah Pegawai Negeri Sipil Pemerintah Daerah
Kecamatan Sibolangit Menurut Tingkat Pendidikan dan
Jenis Kelamin, 2021**
*Number of Civil Servants of Sibolangit Subdistrict
Government by Educational Level and Sex, 2021*

Tingkat Pendidikan <i>Educational Level</i>	Laki-Laki <i>Male</i>	Perempuan <i>Female</i>	Jumlah <i>Total</i>
(1)	(2)	(3)	(4)
Sekolah Dasar (SD) <i>Primary School</i>	-	-	-
SMP/Sederajat <i>Junior High School</i>	-	-	-
SMA/Sederajat <i>Senior High School</i>	17	10	27
Diploma I/Akta I <i>Diploma I/Akta I</i>	-	-	-
Diploma II/Akta II <i>Diploma II/Akta II</i>	-	-	-
Diploma III/Akta III <i>Diploma III/Akta III</i>	1	-	1
Diploma IV/Akta IV <i>Diploma IV/Akta IV</i>	-	-	-
S1/Sarjana <i>Under Graduate/Bachelor</i>	5	-	5
S2/Pasca Sarjana <i>Graduate</i>	1	-	1
S3/Doktor/Ph.D <i>Post Graduate</i>	-	-	-
Jumlah/Total	24	10	34

Catatan/Note: ...

Sumber/Source: Kantor Desa/Kelurahan dan Kantor Camat di Kecamatan Sibolangit
Suburban/Village and Camat Offices in Sibolangit Subdistrict

03

**PENDUDUK
POPULATION**

<https://deliserdangkab.bps.go.id>



PENJELASAN TEKNIS

1. Sumber utama data kependudukan adalah Sensus Penduduk yang dilaksanakan setiap sepuluh tahun sekali. Sensus Penduduk telah dilaksanakan sebanyak tujuh kali sejak Indonesia merdeka, yaitu tahun 1961, 1971, 1980, 1990, 2000, 2010 dan 2020.
2. Metode pengumpulan data dalam sensus dilakukan dengan wawancara antara petugas sensus dengan responden dan juga melalui e-census. Pencatatan penduduk menggunakan konsep usual residence, yaitu konsep di mana penduduk biasa bertempat tinggal. Bagi penduduk yang bertempat tinggal tetap dicacah di mana mereka biasa tinggal, sedangkan untuk penduduk yang tidak bertempat tinggal tetap dicacah di tempat di mana mereka ditemukan petugas sensus pada malam 'Hari Sensus'. Termasuk penduduk yang tidak bertempat tinggal tetap adalah tuna wisma, awak kapal berbendera Indonesia, penghuni perahu/rumah apung, masyarakat terpencil/ terasing, dan pengungsi. Bagi mereka yang mempunyai tempat tinggal tetap dan sedang bepergian ke luar wilayah lebih dari enam bulan, tidak dicacah di tempat tinggalnya, tetapi dicacah di tempat tujuannya.

TECHNICAL NOTES

1. *The main source of demographic data is population census, which is conducted every ten years. Population Census has been conducted seven times since Indonesia's independence: 1961, 1971, 1980, 1990, 2000, 2010 and 2020.*
2. *The method of data collection in a Population Census involves interviewing respondents and conducting e-census. Enumeration of the population uses the concept of "usual residence", which is the concept of "places where people usually live". De jure was applied to the permanent residents, while de facto was applied to non-permanent residents. The permanent residents were enumerated in place where they normally live, the non-permanent residents were enumerated where they were found by the enumerators, on the night of 'Census Date'. The non permanent residents include homeless people, ship crew, boat people, remote area community, and internally displaced persons. Those who had permanent residence and had been travelling away from their home for six months or more were not enumerated in their permanent place, but in the place where they were during the census.*

3. Dalam Sensus Penduduk, pencacahan dilakukan terhadap seluruh penduduk yang berdomisili di wilayah teritorial Indonesia termasuk warga negara asing kecuali anggota korps diplomatik negara sahabat beserta keluarganya.
 4. Untuk tahun yang tidak dilaksanakan Sensus Penduduk, data kependudukan diperoleh dari hasil Proyeksi Penduduk. Proyeksi Penduduk merupakan suatu perhitungan ilmiah yang didasarkan pada asumsi dari komponen-komponen perubahan penduduk, yaitu kelahiran, kematian, dan migrasi. Proyeksi penduduk Indonesia 2010 - 2035 menggunakan data dasar penduduk hasil SP2010.
 5. Penduduk Indonesia adalah semua orang yang berdomisili di wilayah teritorial Indonesia selama 6 bulan atau lebih dan atau mereka yang berdomisili kurang dari 6 bulan tetapi bertujuan menetap.
 6. Laju pertumbuhan penduduk adalah angka yang menunjukkan persentase pertambahan penduduk dalam jangka waktu tertentu.
 7. Kepadatan penduduk adalah rasio banyaknya penduduk per kilometer persegi.
3. *The method of data collection in a The Population Census enumerates all residents who domicile in the entire territory of Indonesia including foreign citizens except the diplomatic corps members and their families.*
 4. *For the periods where the Population Census is not conducted, Population Projection is done to estimate population during those years. The population projection is an estimate based on the demographic components, such as birth, death, and migration. Indonesia's 2010–2035 population projection used the 2010 Population Census as the base population.*
 5. *The population of Indonesia are all residents of the entire territory of Indonesia who have stayed for six months or longer, and those who intended to stay more than six months even though their length of stay is less than six months.*
 6. *The growth rate of population is the number that show percentage of population growth within a specified period.*
 7. *Population density is ratio of population per square kilometer.*

ULASAN

Jumlah penduduk Kecamatan Sibolangit Tahun 2021 menurut Dinas Kependudukan dan Pencacatan Sipil Kabupaten Deli Serdang adalah 20.937 jiwa.

Jumlah penduduk perempuan lebih banyak daripada penduduk laki-laki dengan jumlah 10.607 jiwa sedangkan penduduk laki-laki sebanyak 10.330. Rasio penduduk laki laki dibanding perempuan adalah 97.

Desa Bandar Baru masih menjadi Desa dengan jumlah penduduk terbanyak dengan 3.310 jiwa (15,81%) sedangkan Ujung Deleng adalah desa dengan penduduk paling sedikit dengan 220 jiwa (1,05%).

Sedangkan jika dilihat menurut kepadatan penduduk, Suka Makmur menjadi desa terpadat dengan 414,67 per km persegi, diikuti dengan Desa Sibolangit dengan kepadatan penduduk 262,86 jiwa per km persegi. Desa Ujung Deleng menjadi desa dengan kepadatan paling sedikit dengan yaitu 24,39 jiwa per km persegi.

DESCRIPTION

The population of Sibolangit Subdistrict in 2021 according to the Department of Population and Civil Disability of Deli Serdang Regency is 40,257 inhabitants.

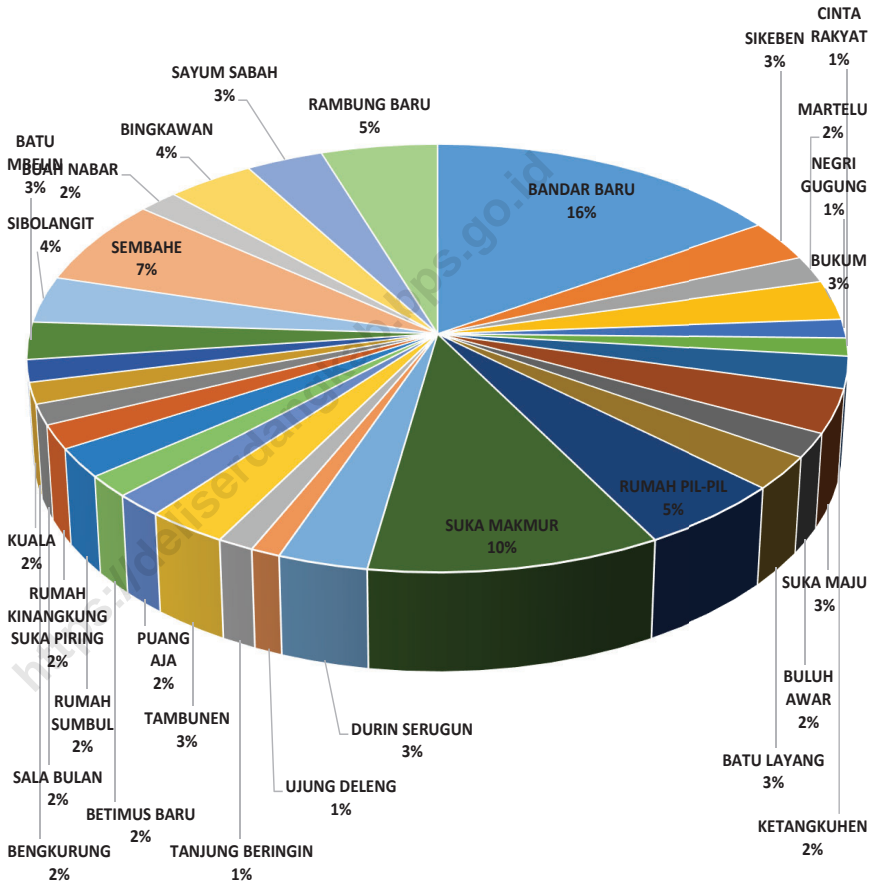
The female population is more than the male population with a total of 10.607 people while the male population is 10.330. The male to female population ratio is 97.

Bandar Baru Village is still the village with the most population with 3.310 people (15,81%) while Ujung Deleng is the village with the least population with 220 people (1.05%).

Meanwhile, according to population density, Suka Mamur is the most populous village with 414.67 per sq km, followed by Sibolangit Village with a population density of 262.86 persons per sq km. Ujung Deleng village is the village with the least density with 24.39 inhabitants per sq.km.

Gambar 3.1
Figures

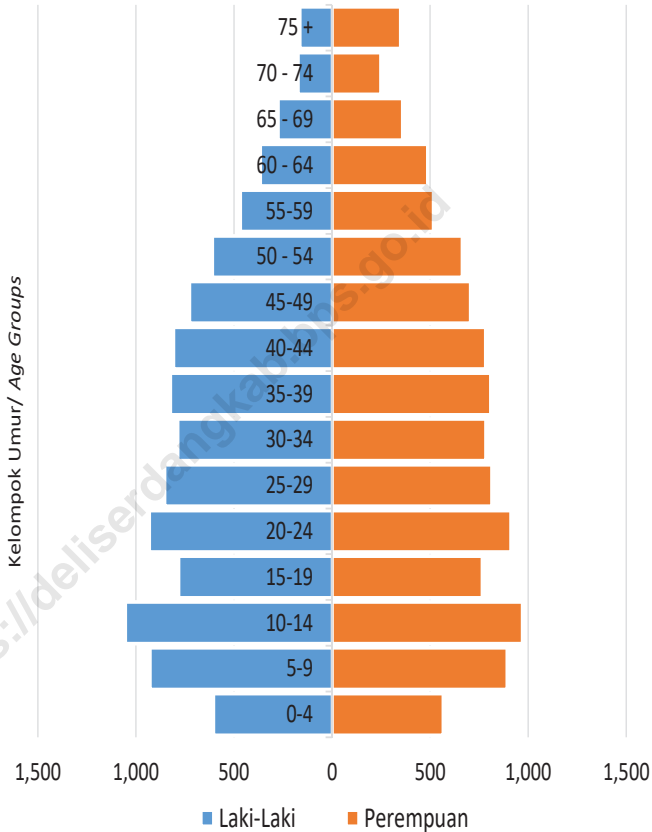
**Distribusi Persentase Penduduk Menurut Desa/
Kelurahan di Kecamatan Sibolangit, 2021**
*Percentage Distribution of Population, Population
Density, and Population Sex Ratio by Villages/Kelurahan
in Sibolangit Subdistrict, 2021*



Sumber/Source : Dinas Kependudukan dan Pencatatan Sipil Kabupaten Deli Serdang /Department of Population and Civil Registration of Deli Serdang Regency

Gambar 3.2
Figures

Piramida Penduduk Kecamatan Sibolangit, 2021
Population Pyramid of Sibolangit Subdistrict, 2021



Sumber/Source : Dinas Kependudukan dan Pencatatan Sipil Kabupaten Deli Serdang/Department of Population and Civil Registration of Deli Serdang Regency

Tabel 3.1
Table

Penduduk, Distribusi Persentase Penduduk, Kepadatan Penduduk, Rasio Jenis Kelamin Penduduk Menurut Desa/ Kelurahan di Kecamatan Sibolangit, 2021

Population, Percentage Distribution of Population, Population Density, and Population Sex Ratio by Villages/ Kelurahan in Sibolangit Subdistrict, 2021

Desa/Kelurahan Village/Kelurahan	Penduduk/Population		
	Laki-Laki/Male	Perempuan/Female	Jumlah/Total
(1)	(2)	(3)	(4)
Bandar Baru	1 681	1 629	3 310
Sikeben	309	334	643
Martelu	211	217	428
Bukum	302	326	628
Negri Gugung	141	156	297
Cinta Rakyat	135	149	284
Ketangkuhen	251	252	503
Suka Maju	350	346	696
Buluh Awar	183	204	387
Batu Layang	257	274	531
Rumah Pil-pil	534	564	1 098
Suka Makmur	1 085	1 092	2 177
Durin Serugun	334	333	667
Ujung Deleng	109	111	220
Tanjung Beringin	144	126	270
Tambunen	297	301	598
Puang Aja	180	180	360
Betimus Baru	175	173	348
Rumah Sumbul	230	233	463
Rumah Kinangkung Suka Piring	181	200	381
Sala Bulan	159	166	325
Bengkuring	174	160	334
Kuala	166	185	351
Batu Mbelin	285	306	591
Sibolangit	354	382	736
Sembahe	690	674	1 364
Buah Nabar	182	182	364
Bingkawan	371	435	806
Sayum Sabah	342	365	707
Rambung Baru	518	552	1 070
Sibolangit	10 330	10 607	20 937

Lanjutan Tabel/Continued Table 3.1

Desa/Kelurahan Village/Kelurahan	Persentase Penduduk Percentage of Total Population	Kepadatan Penduduk (per Km ²) Population Density per sq.km	Rasio Jenis Kelamin Penduduk Population Sex Ratio
(1)	(5)	(6)	(7)
Bandar Baru	15,81	254,62	103
Sikeben	3,07	75,65	93
Martelu	2,04	95,11	97
Bukum	3,00	62,74	93
Negri Gugung	1,42	45,69	90
Cinta Rakyat	1,36	94,67	91
Ketangkuhen	2,40	79,84	100
Suka Maju	3,32	121,04	101
Buluh Awar	1,85	154,80	90
Batu Layang	2,54	81,69	94
Rumah Pil-pil	5,24	199,64	95
Suka Makmur	10,40	414,67	99
Durin Serugun	3,19	56,14	100
Ujung Deleng	1,05	24,39	98
Tanjung Beringin	1,29	54,00	114
Tambunen	2,86	117,25	99
Puang Aja	1,72	101,41	100
Betimus Baru	1,66	103,88	101
Rumah Sumbul	2,21	123,47	99
Rumah Kinangkung Suka Piring	1,82	69,27	91
Sala Bulan	1,55	45,14	96
Bengkurung	1,60	74,89	109
Kuala	1,68	117,00	90
Batu Mbelin	2,82	139,06	93
Sibolangit	3,52	262,86	93
Sembahe	6,51	248,00	102
Buah Nabar	1,74	80,89	100
Bingkawan	3,85	104,00	85
Sayum Sabah	3,38	148,84	94
Rambung Baru	5,11	225,26	94
Sibolangit	100,00	120,73	97

Catatan/Note: ...

Sumber/Source: Dinas Kependudukan dan Pencatatan Sipil Kabupaten Deli Serdang/Department of Population and Civil Registration

Tabel 3.2
Table

Jumlah Penduduk Menurut Kelompok Umur dan Jenis Kelamin di Kecamatan Sibolangit, 2021
Population by Age Groups and Sex in Sibolangit Subdistrict, 2021

Kelompok Umur Age Groups	Jenis Kelamin/Sex		
	Laki-Laki Male	Perempuan Female	Jumlah Total
(1)	(2)	(3)	(4)
0-4	603	565	1 168
5-9	927	891	1 818
10-14	1 052	969	2 021
15-19	780	764	1 544
20-24	930	911	1 841
25-29	852	813	1 665
30-34	785	783	1 568
35-39	823	808	1 631
40-44	807	781	1 588
45-49	725	705	1 430
50 - 54	608	663	1 271
55-59	466	515	981
60 - 64	364	486	850
65 - 69	274	358	632
70 - 74	172	247	419
75 +	162	348	510
Sibolangit	10 330	10 607	20 937

Catatan/Note: ...

Sumber/Source: Dinas Kependudukan dan Pencatatan Sipil Kabupaten Deli Serdang/Department of Population and Civil Registration

04

SOSIAL DAN KESEJAHTERAAN RAKYAT *SOCIAL AND WELFARE*



PENJELASAN TEKNIS**TECHNICAL NOTES**

1. Bersekolah adalah mereka yang terdaftar dan aktif mengikuti pendidikan formal baik Pendidikan dasar, menengah maupun pendidikan tinggi. Bagi mahasiswa yang sedang cuti dianggap masih bersekolah.
 2. Jenjang Pendidikan Formal terdiri atas pendidikan dasar, pendidikan menengah, dan pendidikan tinggi. Jenis pendidikan yang diajarkan mencakup pendidikan umum, kejuruan, akademik, profesi, vokasi, keagamaan, dan khusus.
 3. Pendidikan Dasar berbentuk Sekolah Dasar (SD) dan Madrasah Ibtidaiyah (MI) atau bentuk lain yang sederajat serta Sekolah Menengah Pertama (SMP) dan Madrasah Tsanawiyah (MTs), atau bentuk lain yang sederajat.
 4. Pendidikan Menengah berbentuk Sekolah Menengah Atas (SMA), Madrasah Aliyah (MA), Sekolah Menengah Kejuruan (SMK), dan Madrasah Aliyah Kejuruan (MAK), atau bentuk lain yang sederajat.
 5. Pendidikan Tinggi merupakan jenjang pendidikan setelah pendidikan menengah yang mencakup program pendidikan diploma, sarjana, magister, spesialis, dan doktor yang
1. *Attending school is someone who is currently attending primary, secondary, or tertiary education, including package A, package B, or package C. College student who postpones his/her study is considered as attending school.*
 2. *Formal education levels consist of basic education, secondary education, and higher education. The types of education taught include general, vocational, academic, professional, vocational, religious, and special education.*
 3. *Elementary education in the form of Elementary School (SD) and Madrasah Ibtidaiyah (MI) or other equivalent forms and Junior High School (SMP) and Madrasah Tsanawiyah (MTs), or other equivalent forms.*
 4. *Secondary education is in the form of Senior High School (SMA), Madrasah Aliyah (MA), Vocational High School (SMK), and Vocational Madrasah Aliyah (MAK), or other equivalent forms.*
 5. *Higher Education is a level of education after secondary education which includes diploma, bachelor, master, specialist, and doctoral education programs organized by universities. Colleges*

diselenggarakan oleh perguruan tinggi. Perguruan tinggi dapat berbentuk akademi, politeknik, sekolah tinggi, institut, atau universitas.

6. Rumah Sakit adalah tempat pemeriksaan dan perawatan kesehatan, biasanya berada di bawah pengawasan dokter/tenaga medis, yang melayani penderita yang sakit untuk berobat rawat jalan atau rawat inap.
7. Puskesmas (Pusat Kesehatan Masyarakat) adalah unit pelaksana teknis dinas kesehatan kabupaten/kota yang mempunyai fungsi utama sebagai penyelenggara pelayanan kesehatan tingkat pertama. Wilayah kerja puskesmas maksimal adalah satu kecamatan dan untuk dapat menjangkau wilayah kerjanya, puskesmas mempunyai jaringan pelayanan yang meliputi unit Puskesmas Pembantu (Pustu), unit Puskesmas Keliling (Puskel), dan unit bidan desa/komunitas (Peraturan Menteri Kesehatan RI No. 75 Tahun 2018 Tentang Pusat Kesehatan Masyarakat).

can take the form of academies, polytechnics, high schools, institutes, or universities.

6. *Hospital is a place for medical examination and treatment, usually under the supervision of a doctor/medical worker, who serves sick patients for outpatient or inpatient treatment.*
7. *Puskesmas (Community Health Center) is a technical implementing unit of the district/city health service which has the main function as a first-level health service provider. The maximum working area of a puskesmas is one sub-district and to be able to reach its working area, the puskesmas has a service network that includes a sub-health center unit (Pustu), a mobile health center unit (Puskel), and a village/community midwife unit (Regulation of the Minister of Health of the Republic of Indonesia No. 75 of 2018 About the Community Health Center).*

ULASAN

Pada tahun 2021 terdapat 20 unit Taman Kanak-Kanak (TK) di Bawah Kementerian Pendidikan dan Kebudayaan, Riset dan Teknologi dengan jumlah murid 404 orang dan guru sebanyak 12 orang. Sementara itu untuk sekolah dasar terdapat 21 sekolah dengan rincian 20 skoleh negeri dan 1 sekolah swasta dengan jumlah murid dan guru masing-masing 2.354 orang dan 195 orang.

Sekolah Menengah Pertama (SMP) di Kecamatan Sibolangit adalah sebanyak 6 sekolah dengan 1.176 murid dan 76 guru. Sementara, jumlah Sekolah Menengah Atas (SMA) adalah 2 sekolah dengan jumlah murid 1.036 orang dan guru 57 orang. Untuk Sekolah Menengah Kejuruan terdapat 1 sekolah yang semuanya merupakan sekolah swasta dengan 26 murid dan 5 guru.

Di sektor Kesehatan, terdapat 4 poliklinik, 2 puskesmas dan 3 buah Apotek. Di samping itu sumber air utama dan listrik masyarakat sudah menggunakan leding air meteran dan listrik PLN sebagai sumber energi utama.

DESCRIPTION

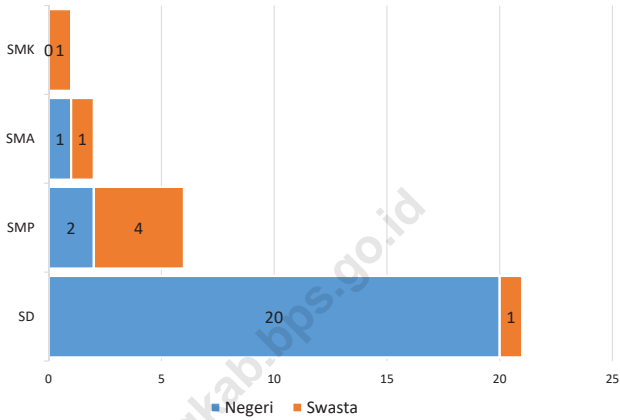
In 2021 there are 20 units of Kindergarten under the Ministry of Education and Culture, Research and Technology with a total of 404 students and 12 teachers. Meanwhile, for elementary schools, there are 21 schools with details of 20 public schools and 1 private schools with a total of 2.354 students and 195 teachers respectively.

There are 6 junior high schools (SMP) in Sibolangit subdistrict with 1.176 students and 76 teachers. Meanwhile, the number of senior high schools (SMA) is 2 schools with 1.036 students and 57 teachers. For Vocational High Schools, there are 1 schools, all of which are private schools with 26 students and 5 teachers Lorem ipsum dolor sit amet, consectetur adipiscing elit, sed.

In the Health sector, there are a number of facilities such as 4 polyclinics, 2 puskesmas and 3 pharmacies. In addition, the main source of water and electricity, the community has used metered piped water and PLN electricity as the main energy source.

Gambar 4.1
Figures

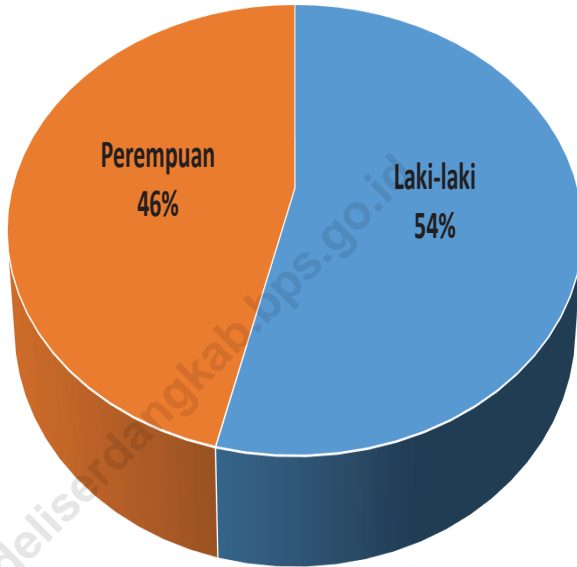
Jumlah Sekolah Menurut Tingkat Pendidikan, 2021/2022
Number of Schools by Education Level, 2021/2022



Sumber/Source : Kementerian Pendidikan, Kebudayaan, Riset, dan Teknologi, Sistem Data Pokok Pendidikan, data semester ganjil laporan sampai dengan 7 Juli 2022/Ministry of Education, Culture, Research, and Technology, Basic Education Data System, odd semester report data up to 7 July 2022

Gambar 4.2
Figures

Persentase Jumlah Murid Menurut Jenis Kelamins di Kecamatan Sibolangit, 2021/2022
Percentage of The Number of Student by in Sibolangit Subdistrict, 2021/2022



Sumber/Source : Kementerian Pendidikan, Kebudayaan, Riset, dan Teknologi, Sistem Data Pokok Pendidikan, data semester ganjil laporan sampai dengan 7 Juli 2022/ Ministry of Education, Culture, Research, and Technology, Basic Education Data System, odd semester report data up to 7 July 2022

4.1 PENDIDIKAN EDUCATION

Tabel 4.1.1 Jumlah Sekolah, Murid, dan Guru Taman Kanak-Kanak (TK) 1 Menurut Desa/Kelurahan di Kecamatan Sibolangit, 2021/2022
Table *Number of Schools, Teachers, and Students of Kindergarten by Villages/Kelurahan in Sibolangit Subdistrict, 2021/2022*

Desa/Kelurahan <i>Village/Kelurahan</i>	Sekolah <i>Schools</i>	Murid/Students			Guru/Teachers		
		L <i>Male</i>	P <i>Female</i>	Total	L <i>Male</i>	P <i>Female</i>	Total
(1)	(2)	(3)	(4)	(5)	(6)	(7)	(8)
Bandar Baru	1	12	18	30	-	3	3
Sikeben	-	-	-	-	-	-	-
Martelu	-	-	-	-	-	-	-
Bukum	-	-	-	-	-	-	-
Negri Gugung	-	-	-	-	-	-	-
Cinta Rakyat	-	-	-	-	-	-	-
Ketangkueh	-	-	-	-	-	-	-
Suka Maju	-	-	-	-	-	-	-
Buluh Awar	-	-	-	-	-	-	-
Batu Layang	-	-	-	-	-	-	-
Rumah Pil-pil	-	-	-	-	-	-	-
Suka Makmur	3	45	38	83	-	5	5
Durin Serugun	-	-	-	-	-	-	-
Ujung Deleng	-	-	-	-	-	-	-
Tanjung Beringin	-	-	-	-	-	-	-
Tambunen	-	-	-	-	-	-	-
Puang Aja	-	-	-	-	-	-	-
Betimus Baru	-	-	-	-	-	-	-
Rumah Sumbul	1	12	19	31	1	3	4
Rumah Kinangkung Suka Piring	-	-	-	-	-	-	-
Sala Bulan	-	-	-	-	-	-	-
Bengkuring	-	-	-	-	-	-	-
Kuala	-	-	-	-	-	-	-
Batu Mbelin	-	-	-	-	-	-	-
Sibolangit	-	-	-	-	-	-	-
Sembahe	2	19	31	50	-	3	3
Buah Nabar	-	-	-	-	-	-	-
Bingkawan	-	-	-	-	-	-	-
Sayum Sabah	-	-	-	-	-	-	-
Rambung Baru	-	-	-	-	-	-	-
Sibolangit	14	203	201	404	1	11	12

Catatan/Note: ...

Sumber/Source: Kementerian Pendidikan, Kebudayaan, Riset, dan Teknologi, Sistem Data Pokok Pendidikan, data semester ganjil laporan sampai dengan 7 Juli 2022/Ministry of Education, Culture, Research, and Technology, Basic Education Data System, odd semester report data up to 7 July 2022

Tabel 4.1.2
Table

**Jumlah Sekolah, Guru, dan Murid Sekolah Dasar (SD)
Menurut Desa/Kelurahan di Kecamatan Sibolangit,
2021/2022**
*Number of Schools, Teachers, and Students of Elementary
Schools by Villages/Kelurahan in Sibolangit Subdistrict,
2021/2022*

Desa/Kelurahan Village/Kelurahan	Sekolah/Schools		Murid/Students			Guru/Teachers		
	Negeri Public	Swasta Private	Murid/Students			Guru/Teachers		
			L Male	P Female	Total	L Male	P Female	Total
(1)	(2)	(3)	(4)	(5)	(6)	(7)	(8)	(9)
Bandar Baru	2	-	220	193	413	5	20	25
Sikeben	1	-	53	38	91	4	5	9
Martelu	-	-	-	-	-	-	-	-
Bukum	1	-	35	44	79	4	4	8
Negri Gugung	-	-	-	-	-	-	-	-
Cinta Rakyat	1	-	28	28	56	2	7	9
Ketangkueh	-	-	-	-	-	-	-	-
Suka Maju	2	-	52	53	105	2	13	15
Buluh Awar	1	-	45	21	66	2	6	8
Batu Layang	1	-	28	25	53	1	8	9
Rumah Pil-pil	-	-	-	-	-	-	-	-
Suka Makmur	2	-	264	254	518	3	20	23
Durin Serugun	-	-	-	-	-	-	-	-
Ujung Deleng	1	-	39	40	79	1	8	9
Tanjung Beringin	-	-	-	-	-	-	-	-
Tambunen	1	-	61	40	101	4	8	12
Puang Aja	-	-	-	-	-	-	-	-
Betimus Baru	-	-	-	-	-	-	-	-
Rumah Sumbul	-	-	-	-	-	-	-	-
Rumah Kinangkung Suka Piring	-	-	-	-	-	-	-	-
Sala Bulan	1	-	9	13	22	2	6	8
Bengkuring	-	-	-	-	-	-	-	-
Kuala	-	-	-	-	-	-	-	-
Batu Mbelin	1	-	89	88	177	3	7	10
Sibolangit	1	1	10	9	19	2	4	6
Sembahe	-	-	-	-	-	-	-	-
Buah Nabar	-	-	-	-	-	-	-	-
Bingkawan	2	-	138	134	272	5	13	18
Sayum Sabah	1	-	36	20	56	3	7	10
Rambung Baru	1	-	58	60	118	3	6	9
Sibolangit	20	1	1 165	1 060	2 225	46	142	188

Lanjutan Tabel/*Continued Table* 4.1.2

Desa/Kelurahan <i>Village/Kelurahan</i>	Sekolah/Schools		Swasta/ Private					
	Negeri <i>Public</i>	Swasta <i>Private</i>	Murid/Students			Guru/Teachers		
			L <i>Male</i>	P <i>Female</i>	Total	L <i>Male</i>	P <i>Female</i>	Total
(1)	(2)	(3)	(10)	(11)	(12)	(13)	(14)	(15)
Bandar Baru	2	-	-	-	-	-	-	-
Sikeben	1	-	-	-	-	-	-	-
Martelu	-	-	-	-	-	-	-	-
Bukum	1	-	-	-	-	-	-	-
Negri Gugung	-	-	-	-	-	-	-	-
Cinta Rakyat	1	-	-	-	-	-	-	-
Ketangkuehen	-	-	-	-	-	-	-	-
Suka Maju	2	-	-	-	-	-	-	-
Buluh Awar	1	-	-	-	-	-	-	-
Batu Layang	1	-	-	-	-	-	-	-
Rumah Pil-pil	-	-	-	-	-	-	-	-
Suka Makmur	2	-	-	-	-	-	-	-
Durin Serugun	-	-	-	-	-	-	-	-
Ujung Deleng	1	-	-	-	-	-	-	-
Tanjung Beringin	-	-	-	-	-	-	-	-
Tambunen	1	-	-	-	-	-	-	-
Puang Aja	-	-	-	-	-	-	-	-
Betimus Baru	-	-	-	-	-	-	-	-
Rumah Sumbul	-	-	-	-	-	-	-	-
Rumah Kinangkung Suka Piring	-	-	-	-	-	-	-	-
Sala Bulan	1	-	-	-	-	-	-	-
Bengkuring	-	-	-	-	-	-	-	-
Kuala	-	-	-	-	-	-	-	-
Batu Mbelin	1	-	-	-	-	-	-	-
Sibolangit	1	1	69	60	129	1	6	7
Sembahe	-	-	-	-	-	-	-	-
Buah Nabar	-	-	-	-	-	-	-	-
Bingkawan	2	-	-	-	-	-	-	-
Sayum Sabah	1	-	-	-	-	-	-	-
Rambung Baru	1	-	-	-	-	-	-	-
Sibolangit	20	1	69	60	129	1	6	7

Catatan/Note: ...

Sumber/Source: Kementerian Pendidikan, Kebudayaan, Riset, dan Teknologi, Sistem Data Pokok Pendidikan, data semester ganjil laporan sampai dengan 7 Juli 2022/Ministry of Education, Culture, Research, and Technology, Basic Education Data System, odd semester report data up to 7 July 2022

Tabel
Table 4.1.3

Jumlah Sekolah, Guru, dan Murid Sekolah Menengah Pertama (SMP) Menurut Desa/Kelurahan di Kecamatan Sibolangit, 2021/2022
Number of Schools, Teachers, and Students of Junior High Schools by Villages/Kelurahan in Sibolangit Subdistrict, 2021/2022

Desa/Kelurahan Village/Kelurahan	Sekolah/Schools		Negeri/ Public					
	Negeri Public	Swasta Private	Murid/Students			Guru/Teachers		
			L Male	P Female	Total	L Male	P Female	Total
(1)	(2)	(3)	(4)	(5)	(6)	(7)	(8)	(9)
Bandar Baru	-	1	-	-	-	-	-	-
Sikeben	1	-	107	106	213	2	18	20
Martelu	-	-	-	-	-	-	-	-
Bukum	-	-	-	-	-	-	-	-
Nagri Gugung	-	-	-	-	-	-	-	-
Cinta Rakyat	-	-	-	-	-	-	-	-
Ketanguhen	-	-	-	-	-	-	-	-
Suka Maju	-	-	-	-	-	-	-	-
Buluh Awar	-	-	-	-	-	-	-	-
Batu Layang	-	-	-	-	-	-	-	-
Rumah Pil-pil	-	-	-	-	-	-	-	-
Suka Makmur	-	1	-	-	-	-	-	-
Durin Serugun	-	-	-	-	-	-	-	-
Ujung Deleng	-	-	-	-	-	-	-	-
Tanjung Beringin	-	-	-	-	-	-	-	-
Tambunen	-	-	-	-	-	-	-	-
Puang Aja	-	-	-	-	-	-	-	-
Betimus Baru	-	-	-	-	-	-	-	-
Rumah Sumbul	-	-	-	-	-	-	-	-
Rumah Kinangkung Suka Piring	-	-	-	-	-	-	-	-
Sala Bulan	-	-	-	-	-	-	-	-
Bengkukung	-	-	-	-	-	-	-	-
Kuala	-	-	-	-	-	-	-	-
Batu Mbelin	-	-	-	-	-	-	-	-
Sibolangit	1	1	173	168	341	3	18	21
Sembahe	-	1	-	-	-	-	-	-
Buah Nabar	-	-	-	-	-	-	-	-
Bingkawan	-	-	-	-	-	-	-	-
Sayum Sabah	-	-	-	-	-	-	-	-
Rambung Baru	-	-	-	-	-	-	-	-
Sibolangit	2	4	280	274	554	5	36	41

Lanjutan Tabel/Continued Table 4.1.3

Desa/Kelurahan Village/Kelurahan	Sekolah/Schools		Swasta/ Private					
	Negeri Public	Swasta Private	Murid/Students			Guru/Teachers		
			L Male	P Female	Total	L Male	P Female	Total
(1)	(2)	(3)	(10)	(11)	(12)	(13)	(14)	(15)
Bandar Baru	-	1	292	162	454	6	13	19
Sikeben	1	-	-	-	-	-	-	-
Martelu	-	-	-	-	-	-	-	-
Bukum	-	-	-	-	-	-	-	-
Negri Gugung	-	-	-	-	-	-	-	-
Cinta Rakyat	-	-	-	-	-	-	-	-
Ketanguhen	-	-	-	-	-	-	-	-
Suka Maju	-	-	-	-	-	-	-	-
Buluh Awar	-	-	-	-	-	-	-	-
Batu Layang	-	-	-	-	-	-	-	-
Rumah Pil-pil	-	-	-	-	-	-	-	-
Suka Makmur	-	1	35	32	67	1	-	1
Durin Serugun	-	-	-	-	-	-	-	-
Ujung Deleng	-	-	-	-	-	-	-	-
Tanjung Beringin	-	-	-	-	-	-	-	-
Tambunen	-	-	-	-	-	-	-	-
Puang Aja	-	-	-	-	-	-	-	-
Betimus Baru	-	-	-	-	-	-	-	-
Rumah Sumbul	-	-	-	-	-	-	-	-
Rumah Kinangkung Suka Piring	-	-	-	-	-	-	-	-
Sala Bulan	-	-	-	-	-	-	-	-
Bengkurang	-	-	-	-	-	-	-	-
Kuala	-	-	-	-	-	-	-	-
Batu Mbelin	-	-	-	-	-	-	-	-
Sibolangit	1	1	32	37	69	-	8	8
Sembahe	-	1	21	11	32	2	5	7
Buah Nabar	-	-	-	-	-	-	-	-
Bingkawan	-	-	-	-	-	-	-	-
Sayum Sabah	-	-	-	-	-	-	-	-
Rambung Baru	-	-	-	-	-	-	-	-
Sibolangit	2	4	380	242	622	9	26	35

Catatan/Note: ...

Sumber/Source: Kementerian Pendidikan, Kebudayaan, Riset, dan Teknologi, Sistem Data Pokok Pendidikan, data semester ganjil laporan sampai dengan 7 Juli 2022/Ministry of Education, Culture, Research, and Technology, Basic Education Data System, odd semester report data up to 7 July 2022

Tabel 4.1.4 Jumlah Sekolah, Guru, dan Murid Sekolah Menengah Atas (SMA) Menurut Desa/Kelurahan di Kecamatan Sibolangit, 2021/2022
Number of Schools, Teachers, and Students of Senior High Schools by Villages/Kelurahan in Sibolangit Subdistrict, 2021/2022

Desa/Kelurahan Village/Kelurahan	Sekolah/Schools		Negeri/ Public					
	Negeri Public	Swasta Private	Murid/Students			Guru/Teachers		
			L Male	P Female	Total	L Male	P Female	Total
(1)	(2)	(3)	(4)	(5)	(6)	(7)	(8)	(9)
Bandar Baru	1	1	321	312	633	14	21	35
Sikeben	-	-	-	-	-	-	-	-
Martelu	-	-	-	-	-	-	-	-
Bukum	-	-	-	-	-	-	-	-
Negri Gugung	-	-	-	-	-	-	-	-
Cinta Rakyat	-	-	-	-	-	-	-	-
Ketangkuhen	-	-	-	-	-	-	-	-
Suka Maju	-	-	-	-	-	-	-	-
Buluh Awar	-	-	-	-	-	-	-	-
Batu Layang	-	-	-	-	-	-	-	-
Rumah Pil-pil	-	-	-	-	-	-	-	-
Suka Makmur	-	-	-	-	-	-	-	-
Durin Serugun	-	-	-	-	-	-	-	-
Ujung Deleng	-	-	-	-	-	-	-	-
Tanjung Beringin	-	-	-	-	-	-	-	-
Tambunen	-	-	-	-	-	-	-	-
Puang Aja	-	-	-	-	-	-	-	-
Betimus Baru	-	-	-	-	-	-	-	-
Rumah Sumbul	-	-	-	-	-	-	-	-
Rumah Kinangkung Suka Piring	-	-	-	-	-	-	-	-
Sala Bulan	-	-	-	-	-	-	-	-
Bengkurang	-	-	-	-	-	-	-	-
Kuala	-	-	-	-	-	-	-	-
Batu Mbelin	-	-	-	-	-	-	-	-
Sibolangit	-	-	-	-	-	-	-	-
Sembahe	-	-	-	-	-	-	-	-
Buah Nabar	-	-	-	-	-	-	-	-
Bingkawan	-	-	-	-	-	-	-	-
Sayum Sabah	-	-	-	-	-	-	-	-
Rambung Baru	-	-	-	-	-	-	-	-
Sibolangit	1	1	321	312	623	14	21	35

Lanjutan Tabel/Continued Table 4.1.4

Desa/Kelurahan Village/Kelurahan	Sekolah/Schools		Swasta/ Private					
	Negeri Public	Swasta Private	Murid/Students			Guru/Teachers		
			L Male	P Female	Total	L Male	P Female	Total
(1)	(2)	(3)	(10)	(11)	(12)	(13)	(14)	(15)
Bandar Baru	1	1	242	171	413	13	9	22
Sikeben	-	-	-	-	-	-	-	-
Martelu	-	-	-	-	-	-	-	-
Bukum	-	-	-	-	-	-	-	-
Negri Gugung	-	-	-	-	-	-	-	-
Cinta Rakyat	-	-	-	-	-	-	-	-
Ketanguhen	-	-	-	-	-	-	-	-
Suka Maju	-	-	-	-	-	-	-	-
Buluh Awar	-	-	-	-	-	-	-	-
Batu Layang	-	-	-	-	-	-	-	-
Rumah Pil-pil	-	-	-	-	-	-	-	-
Suka Makmur	-	-	-	-	-	-	-	-
Durin Serugun	-	-	-	-	-	-	-	-
Ujung Deleng	-	-	-	-	-	-	-	-
Tanjung Beringin	-	-	-	-	-	-	-	-
Tambunen	-	-	-	-	-	-	-	-
Puang Aja	-	-	-	-	-	-	-	-
Betimus Baru	-	-	-	-	-	-	-	-
Rumah Sumbul	-	-	-	-	-	-	-	-
Rumah Kinangkung Suka Piring	-	-	-	-	-	-	-	-
Sala Bulan	-	-	-	-	-	-	-	-
Bengkuring	-	-	-	-	-	-	-	-
Kuala	-	-	-	-	-	-	-	-
Batu Mbelin	-	-	-	-	-	-	-	-
Sibolangit	-	-	-	-	-	-	-	-
Sembahe	-	-	-	-	-	-	-	-
Buah Nabar	-	-	-	-	-	-	-	-
Bingkawan	-	-	-	-	-	-	-	-
Sayum Sabah	-	-	-	-	-	-	-	-
Rambung Baru	-	-	-	-	-	-	-	-
Sibolangit	1	1	242	171	413	13	9	22

Catatan/Note: ...

Sumber/Source: Kementerian Pendidikan, Kebudayaan, Riset, dan Teknologi, Sistem Data Pokok Pendidikan, data semester ganjil aporan sampai dengan 7 Juli 2022/Ministry of Education, Culture, Research, and Technology, Basic Education Data System, odd semester report data up to 7 July 2022

Tabel 4.1.5 Jumlah Sekolah, Guru, dan Murid Sekolah Menengah Kejuruan (SMK) Menurut Desa/Kelurahan di Kecamatan Sibolangit, 2021/2022
Number of Schools, Teachers, and Students of Vocational High Schools by Villages/Kelurahan in Sibolangit Subdistrict, 2021/2022

Desa/Kelurahan Village/Kelurahan	Sekolah/Schools		Negeri/ Public					
	Negeri Public	Swasta Private	Murid/Students			Guru/Teachers		
			L Male	P Female	Total	L Male	P Female	Total
(1)	(2)	(3)	(4)	(5)	(6)	(7)	(8)	(9)
Bandar Baru	-	-	-	-	-	-	-	-
Sikeben	-	-	-	-	-	-	-	-
Martelu	-	-	-	-	-	-	-	-
Bukum	-	-	-	-	-	-	-	-
Negri Gugung	-	-	-	-	-	-	-	-
Cinta Rakyat	-	-	-	-	-	-	-	-
Ketangkuhen	-	-	-	-	-	-	-	-
Suka Maju	-	-	-	-	-	-	-	-
Buluh Awar	-	-	-	-	-	-	-	-
Batu Layang	-	-	-	-	-	-	-	-
Rumah Pil-pil	-	-	-	-	-	-	-	-
Suka Makmur	-	-	-	-	-	-	-	-
Durin Serugun	-	-	-	-	-	-	-	-
Ujung Deleng	-	-	-	-	-	-	-	-
Tanjung Beringin	-	-	-	-	-	-	-	-
Tambunen	-	-	-	-	-	-	-	-
Puang Aja	-	-	-	-	-	-	-	-
Betimus Baru	-	-	-	-	-	-	-	-
Rumah Sumbul	-	-	-	-	-	-	-	-
Rumah Kinangkung Suka Piring	-	-	-	-	-	-	-	-
Sala Bulan	-	-	-	-	-	-	-	-
Bengkukung	-	-	-	-	-	-	-	-
Kuala	-	-	-	-	-	-	-	-
Batu Mbelin	-	-	-	-	-	-	-	-
Sibolangit	-	1	-	-	-	-	-	-
Sembahe	-	-	-	-	-	-	-	-
Buah Nabar	-	-	-	-	-	-	-	-
Bingkawan	-	-	-	-	-	-	-	-
Sayum Sabah	-	-	-	-	-	-	-	-
Rambung Baru	-	-	-	-	-	-	-	-
Sibolangit	-	1	-	-	-	-	-	-

Lanjutan Tabel/*Continued Table* 4.1.5

Desa/Kelurahan <i>Village/Kelurahan</i>	Sekolah/Schools		Swasta/ Private					
	Negeri <i>Public</i>	Swasta <i>Private</i>	Murid/Students			Guru/Teachers		
			L <i>Male</i>	P <i>Female</i>	Total	L <i>Male</i>	P <i>Female</i>	Total
(1)	(2)	(3)	(10)	(11)	(12)	(13)	(14)	(15)
Bandar Baru	-	-	-	-	-	-	-	-
Sikeben	-	-	-	-	-	-	-	-
Martelu	-	-	-	-	-	-	-	-
Bukum	-	-	-	-	-	-	-	-
Negri Gugung	-	-	-	-	-	-	-	-
Cinta Rakyat	-	-	-	-	-	-	-	-
Ketangkuhen	-	-	-	-	-	-	-	-
Suka Maju	-	-	-	-	-	-	-	-
Buluh Awar	-	-	-	-	-	-	-	-
Batu Layang	-	-	-	-	-	-	-	-
Rumah Pil-pil	-	-	-	-	-	-	-	-
Suka Makmur	-	-	-	-	-	-	-	-
Durin Serugun	-	-	-	-	-	-	-	-
Ujung Deleng	-	-	-	-	-	-	-	-
Tanjung Beringin	-	-	-	-	-	-	-	-
Tambunen	-	-	-	-	-	-	-	-
Puang Aja	-	-	-	-	-	-	-	-
Betimus Baru	-	-	-	-	-	-	-	-
Rumah Sumbul	-	-	-	-	-	-	-	-
Rumah Kinangkung Suka Piring	-	-	-	-	-	-	-	-
Sala Bulan	-	-	-	-	-	-	-	-
Bengkuring	-	-	-	-	-	-	-	-
Kuala	-	-	-	-	-	-	-	-
Batu Mbelin	-	-	-	-	-	-	-	-
Sibolangit	-	1	14	12	26	1	4	5
Sembahe	-	-	-	-	-	-	-	-
Buah Nabar	-	-	-	-	-	-	-	-
Bingkawan	-	-	-	-	-	-	-	-
Sayum Sabah	-	-	-	-	-	-	-	-
Rambung Baru	-	-	-	-	-	-	-	-
Sibolangit	-	1	14	12	26	1	4	5

Catatan/*Note*: ...

Sumber/*Source*: Kementerian Pendidikan, Kebudayaan, Riset, dan Teknologi, Sistem Data Pokok Pendidikan, data semester ganjil laporan sampai dengan 7 Juli 2022/*Ministry of Education, Culture, Research, and Technology, Basic Education Data System, odd semester report data up to 7 July 2022*

4.2 KESEHATAN HEALTH

Tabel 4.2.1 Banyaknya Desa/Kelurahan yang Memiliki Sarana Kesehatan Menurut Jenis Sarana Kesehatan di Kecamatan Sibolangit, 2019–2021
Number of Villages/Kelurahan Health Facilities by Type of Health Facilities in Sibolangit Subdistrict, 2019–2021

Jenis Sarana Kesehatan Type of Health Facilities	2019	2020	2021
(1)	(2)	(3)	(4)
Rumah Sakit Hospital	-	-	-
Rumah Sakit Bersalin Maternity Hospital	-	-	-
Poliklinik/Balai Pengobatan Polyclinic	3	4	4
Puskesmas Rawat Inap Public Health Center with Inpatient Care	1	1	1
Puskesmas Tanpa Rawat Inap Public Health Center without Inpatient Care	1	1	1
Apotek Pharmacy	2	3	3

Catatan/Note: ...

Sumber/Source: BPS, Pendataan Potensi Desa (Podes) 2019–2021/BPS-Statistics Indonesia, Village Potential Data Collecting 2019–2021

Tabel 4.2.2
Table

Banyaknya Warga Penderita Kekurangan Gizi Menurut Desa/Kelurahan di Kecamatan Sibolangit, 2020
Number of People with Malnutrition by Villages/Kelurahan in Sibolangit Subdistrict, 2020

Desa/Kelurahan Village/Kelurahan	2020
(1)	(2)
Bandar Baru	-
Sikeben	-
Martelu	-
Bukum	-
Negri Gugung	-
Cinta Rakyat	-
Ketangkuhen	-
Suka Maju	-
Buluh Awar	-
Batu Layang	-
Rumah Pil-pil	-
Suka Makmur	-
Durin Serugun	-
Ujung Deleng	-
Tanjung Beringin	-
Tambunen	-
Puang Aja	-
Betimus Baru	-
Rumah Sumbul	-
Rumah Kinangkung Suka Piring	-
Sala Bulan	-
Bengkurung	-
Kuala	-
Batu Mbelin	-
Sibolangit	-
Sembahe	1
Buah Nabar	-
Bingkawan	-
Sayum Sabah	-
Rambung Baru	-
Sibolangit	1

Catatan/Note: ...

Sumber/Source: BPS, Pendataan Potensi Desa (Podes) 2021/BPS-Statistics Indonesia, Village Potential Data Collecting 2021

4.3 PERUMAHAN DAN LINGKUNGAN HOUSING AND ENVIRONMENT

Tabel 4.3.1 **Banyaknya Desa/Kelurahan Menurut Sumber Air Minum Sebagian Besar Keluarga di Kecamatan Sibolangit, 2019–2021**
Table **Number of Villages/Kelurahan by Drinking Water Source of Majority Family in Sibolangit Subdistrict, 2019–2021**

Sumber Air Minum Source of Drinking Water	2019	2020	2021
(1)	(2)	(3)	(4)
Air Kemasan Bermerk/ <i>Branded Bottled Water</i>	-	-	-
Air Isi Ulang/ <i>Refil Water</i>	1	1	2
Leding Dengan Meteran/ <i>Metered Piped Water</i>	5	6	5
Leding Tanpa Meteran/ <i>Non Metered Piped Water</i>	1	2	-
Sumur Bor atau Pompa/ <i>Artesian Well or Pumped Water</i>	-	1	1
Sumur/ <i>Well</i>	-	1	1
Mata Air/ <i>Spring</i>	20	17	20
Sungai/Danau/Kolam/ Waduk/Situ/ Embung/Bendungan/ <i>River/Lake/Pond/ Reservoir/Dam</i>	2	2	1
Air Hujan/ <i>Rainwater</i>	1	-	-
Lainnya/ <i>Others</i>	-	-	-

Catatan/*Note*: ...

Sumber/*Source*: BPS, Pendataan Potensi Desa (Podes) 2019–2021/*BPS-Statistics Indonesia, Village Potential Data Collecting 2019–2021*

Tabel 4.3.2
Table

Banyaknya Keluarga Menurut Desa/Kelurahan dan Jenis Pengguna Listrik di Kecamatan Sibolangit, 2021
Number of Family by Villages/Kelurahan and Type of Electricity Consumer in Sibolangit Subdistrict, 2021

Desa/Kelurahan <i>Village/Kelurahan</i>	Pengguna Listrik <i>Electricity Consumer</i>			Bukan Pengguna Listrik <i>Not Electricity Consumer</i>
	PLN <i>State Electricity Company</i>	Non PLN <i>Non-State Electricity Company</i>	Jumlah <i>Total</i>	
(1)	(2)	(3)	(4)	(5)
Bandar Baru	849	-	849	-
Sikeben	206	-	206	-
Martelu	88	34	122	10
Bukum	212	-	212	-
Nagri Gugung	-	103	103	-
Cinta Rakyat	90	4	94	-
Ketangkuehen	44	118	162	-
Suka Maju	218	-	218	2
Buluh Awar	2	120	122	-
Batu Layang	155	-	155	-
Rumah Pii-pii	348	-	348	-
Suka Makmur	619	-	619	-
Durin Serugun	293	-	293	-
Ujung Deleng	70	-	70	-
Tanjung Beringin	84	-	84	-
Tambunen	185	2	187	-
Puang Aja	122	-	122	-
Betimus Baru	108	-	108	-
Rumah Sumbul	154	-	154	-
Rumah Kinangkung Suka Piring	118	3	121	-
Sala Bulan	41	68	109	-
Bengkurung	110	4	114	-
Kuala	116	-	116	-
Batu Mbelin	180	-	180	-
Sibolangit	253	-	253	-
Sembahe	395	-	395	-
Buah Nabar	112	-	112	-
Bingkawan	260	-	260	-
Sayum Sabah	231	-	231	-
Rambung Baru	355	-	355	-
Sibolangit	6 018	456	6 474	12

Catatan/Note: ...

Sumber/Source: BPS, Pendataan Potensi Desa (Podes) 2021/BPS-Statistics Indonesia, Village Potential Data Collecting 2021

Tabel
Table 4.3.3

**Banyaknya Desa/Kelurahan Menurut Sumber Penerangan
Jalan Utama Desa/Kelurahan di Kecamatan Sibolangit,
2019–2021**
*Number of Villages/Kelurahan by Source of Villages/
Kelurahan's Main Street Illumination in Sibolangit
Subdistrict, 2019–2021*

Sumber Penerangan Jalan Utama <i>Source of Main Street Illumination</i>	2019	2020	2021
(1)	(2)	(3)	(4)
Listrik Pemerintah/ <i>State Electricity</i>	15	19	21
Listrik Non Pemerintah/ <i>Non-State Electricity</i>	-	4	3
Non Listrik/ <i>Non-Electric</i>	-	-	-

Catatan/Note: ...

Sumber/Source: BPS, Pendataan Potensi Desa (Podes) 2019–2021/BPS-Statistics Indonesia, Village Potential Data Collecting 2019–2021

Tabel
Table 4.3.4

Banyaknya Desa/Kelurahan Menurut Penggunaan Fasilitas Tempat Buang Air Besar Sebagian Besar Keluarga di Kecamatan Sibolangit, 2019–2021
Number of Villages/Kelurahan by Toilet Facility Used by Majority Family in Sibolangit Subdistrict, 2019–2021

Fasilitas Tempat Buang Air Besar <i>Toilet Facility</i>	2019	2020	2021
(1)	(2)	(3)	(4)
Jamban/Toilet	28	28	30
Sendiri/Private	17	17	21
Bersama/Shared	1	2	-
Umum/Public	10	9	9
	2	2	-
Bukan Jamban/Non-Toilet	-	-	-

Catatan/Note: ...

Sumber/Source: BPS, Pendataan Potensi Desa (Podes) 2019–2021/BPS-Statistics Indonesia, Village Potential Data Collecting 2019–2021

Tabel
Table 4.3.5

Banyaknya Desa/Kelurahan Menurut Jenis Bahan Bakar untuk Memasak yang Digunakan Sebagian Besar Keluarga di Kecamatan Sibolangit, 2021
Number of Villages/Kelurahan by Type of Cooking Fuel Used by Majority Family in Sibolangit Subdistrict, 2021

Jenis Bahan Bakar untuk Memasak <i>Type of Cooking Fuel</i>	2021
(1)	(2)
Listrik/ <i>Electric</i>	-
Elpiji 5,5 kg/ <i>Blue Gas 5.5 kg-LPG</i>	-
Elpiji 12 kg/ <i>12 kg-LPG</i>	-
Elpiji 3 kg/ <i>3 kg-LPG</i>	36
Gas Kota/ <i>City Gas</i>	-
Biogas/ <i>Biogas</i>	-
Minyak Tanah/ <i>Kerosene</i>	-
Briket/ <i>Briquettes</i>	-
Arang/ <i>Charcoal</i>	-
Kayu Bakar/ <i>Firewood</i>	-
Lainnya/ <i>Others</i>	-

Catatan/*Note*: ...

Sumber/*Source*: BPS, Pendataan Potensi Desa (Podes) 2021/BPS-Statistics Indonesia, *Village Potential Data Collecting 2021*

4.4 AGAMA DAN SOSIAL LAINNYA RELIGION AND OTHER SOCIAL AFFAIRS

Tabel 4.4.1 Jumlah Tempat Peribadatan Menurut Desa/Kelurahan di Kecamatan Sibolangit, 2021
Table 4.4.1 Number of Worship Places by Villages/Kelurahan in Sibolangit Subdistrict, 2021

Desa/Kelurahan Village/Kelurahan	Masjid Mosque	Mushola Pray Room	Gereja Protestan Protestant Church	Gereja Katholik Catholic Church	Pura Temple	Vihara
(1)	(2)	(3)	(4)	(5)	(6)	(7)
Bandar Baru	1	2	5	1	-	-
Sikeben	-	1	2	1	-	-
Martelu	-	-	4	-	-	-
Bukum	-	1	2	1	-	-
Nagri Gugung	-	-	-	1	-	-
Cinta Rakyat	-	-	1	1	-	-
Ketangkuhen	-	-	4	2	-	-
Suka Maju	-	-	2	1	-	-
Buluh Awar	-	-	1	-	-	-
Batu Layang	-	-	2	-	-	1
Rumah Pil-pil	-	-	2	-	1	-
Suka Makmur	1	-	3	-	-	-
Durin Serugun	1	2	3	1	-	-
Ujung Deleng	1	-	1	-	-	-
Tanjung Beringin	-	-	1	1	-	-
Tambunen	1	-	1	1	-	-
Puang Aja	-	-	2	-	-	-
Betimus Baru	-	-	2	-	-	-
Rumah Sumbul	-	-	2	1	-	-
Rumah Kinangkung Suka Piring	1	-	2	2	-	-
Sala Bulan	-	-	1	-	-	-
Bengkurung	-	-	1	1	-	-
Kuala	-	-	1	-	-	-
Batu Mbelin	-	-	1	1	-	-
Sibolangit	1	1	1	-	-	-
Sembahe	1	-	3	1	-	-
Buah Nabar	-	1	2	1	-	-
Bingkawan	1	-	3	1	-	-
Sayum Sabah	-	-	5	1	-	-
Rambung Baru	1	-	3	1	-	-
Sibolangit	10	8	63	21	1	1

Catatan/Note: ...

Sumber/Source: BPS, Pendataan Potensi Desa (Podes) 2021/BPS-Statistics Indonesia, Village Potential Data Collecting 2021

Tabel 4.4.2
Table

**Banyaknya Kejadian Bencana Alam Menurut Desa/
Kelurahan dan Jenis Bencana Alam di Kecamatan
Sibolangit, 2020**
*Number of Natural Disaster Events by Villages/Kelurahan
and Type of Natural Disaster in Sibolangit Subdistrict,
2020*

Desa/Kelurahan <i>Village/Kelurahan</i>	Gempa Bumi <i>Earthquake</i>	Tsunami <i>Tsunami</i>	Gunung Meletus <i>Volcanic Eruption</i>	Tanah Longsor <i>Landslide</i>
(1)	(2)	(3)	(4)	(5)
Bandar Baru	-	-	-	-
Sikeben	-	-	1	2
Martelu	-	-	1	3
Bukum	-	-	1	2
Negri Gugung	-	-	1	-
Cinta Rakyat	-	-	1	4
Ketangkuehen	-	-	1	-
Suka Maju	-	-	1	1
Buluh Awar	-	-	-	-
Batu Layang	-	-	1	2
Rumah Pil-pil	-	-	-	-
Suka Makmur	-	-	-	-
Durin Serugun	-	-	-	-
Ujung Deleng	-	-	-	-
Tanjung Beringin	-	-	2	1
Tambunen	-	-	-	-
Puang Aja	-	-	-	-
Betimus Baru	-	-	-	-
Rumah Sumbul	-	-	-	2
Rumah Kinangkung Suka Piring	-	-	5	8
Sala Bulan	-	-	-	2
Bengkurung	-	-	-	1
Kuala	-	-	-	-
Batu Mbelin	-	-	-	-
Sibolangit	-	-	-	2
Sembahe	-	-	-	1
Buah Nabar	-	-	2	2
Bingkawan	-	-	-	1
Sayum Sabah	-	-	-	2
Rambung Baru	-	-	-	1
Sibolangit	-	-	17	37

Lanjutan Tabel/*Continued Table* 4.4.2

Desa/Kelurahan <i>Village/Kelurahan</i>	Banjir <i>Floods</i>	Banjir Bandang <i>Flash Floods</i>	Kekeringan <i>Drought</i>	Kebakaran Hutan dan Lahan <i>Forest and Land Fires</i>
(1)	(6)	(7)	(8)	(9)
Bandar Baru	-	-	-	-
Sikeben	-	-	-	-
Martelu	-	-	-	-
Bukum	-	-	-	-
Nagri Gugung	-	-	-	-
Cinta Rakyat	-	-	-	-
Ketangkuhen	-	-	-	-
Suka Maju	-	-	-	-
Buluh Awar	-	-	-	-
Batu Layang	-	-	-	-
Rumah Pil-pil	-	-	-	-
Suka Makmur	-	-	-	-
Durin Serugun	-	-	-	-
Ujung Deleng	-	-	-	-
Tanjung Beringin	-	-	-	-
Tambunen	-	-	-	-
Puang Aja	-	-	-	-
Betimus Baru	-	-	-	-
Rumah Sumbul	-	-	-	-
Rumah Kinangkung Suka Piring	-	-	-	-
Sala Bulan	-	-	-	-
Bengkurung	-	-	-	-
Kuala	-	-	-	-
Batu Mbelin	-	-	-	-
Sibolangit	-	-	-	-
Sembahe	-	-	-	-
Buah Nabar	-	-	-	-
Bingkawan	-	-	-	-
Sayam Sabah	-	-	-	-
Rambung Baru	-	-	-	-
Sibolangit	-	-	-	-

Lanjutan Tabel/Continued Table 4.4.2

Desa/Kelurahan Village/Kelurahan	Angin Puyuh/ Puting Beliung/ Topan Tornado/Typhoon	Gelombang Pasang Tidal Wave	Abrasi Abrasion
(1)	(10)	(11)	(12)
Bandar Baru	-	-	-
Sikeben	-	-	-
Martelu	-	-	-
Bukum	-	-	-
Nagri Gugung	-	-	-
Cinta Rakyat	-	-	-
Ketanguhen	-	-	-
Suka Maju	-	-	-
Buluh Awar	-	-	-
Batu Layang	-	-	-
Rumah Pil-pil	-	-	-
Suka Makmur	-	-	-
Durin Serugun	-	-	-
Ujung Deleng	-	-	-
Tanjung Beringin	-	-	-
Tambunen	-	-	-
Puang Aja	-	-	-
Betimus Baru	-	-	-
Rumah Sumbul	-	-	-
Rumah Kinangkung Suka Piring	-	-	-
Sala Bulan	-	-	-
Bengkurung	-	-	-
Kuala	-	-	-
Batu Mbelin	-	-	-
Sibolangit	-	-	-
Sembahe	-	-	-
Buah Nabar	-	-	-
Bingkawan	-	-	-
Sayum Sabah	-	-	-
Rambung Baru	-	-	-
Sibolangit	-	-	-

Catatan/Note: ...

Sumber/Sources: BPS, Pendataan Potensi Desa (Podes) 2021/BPS-Statistics Indonesia, Village Potential Data Collecting 2021

Tabel
4.4.3
Table

Banyaknya Korban Jiwa Akibat Bencana Alam Menurut Desa/Kelurahan dan Jenis Bencana Alam di Kecamatan Sibolangit, 2020
*Number of Fatalities Due to Natural Disasters by Villages/
Kelurahan and Type of Natural Disaster in Sibolangit
Subdistrict, 2020*

Desa/Kelurahan <i>Village/Kelurahan</i>	Gempa Bumi <i>Earthquake</i>	Tsunami <i>Tsunami</i>	Gunung Meletus <i>Volcanic Eruption</i>	Tanah Longsor <i>Landslide</i>
(1)	(2)	(3)	(4)	(5)
Bandar Baru	-	-	-	-
Sikeben	-	-	-	-
Martelu	-	-	-	-
Bukum	-	-	-	-
Nagri Gugung	-	-	-	-
Cinta Rakyat	-	-	-	-
Ketangkuhen	-	-	-	-
Suka Maju	-	-	-	-
Buluh Awar	-	-	-	-
Batu Layang	-	-	-	-
Rumah Pil-pil	-	-	-	-
Suka Makmur	-	-	-	-
Durin Serugun	-	-	-	-
Ujung Deleng	-	-	-	-
Tanjung Beringin	-	-	-	-
Tambunen	-	-	-	-
Puang Aja	-	-	-	-
Betimus Baru	-	-	-	-
Rumah Sumbul	-	-	-	-
Rumah Kinangkung Suka Piring	-	-	-	-
Sala Bulan	-	-	-	-
Bengkukung	-	-	-	-
Kuala	-	-	-	-
Batu Mbelin	-	-	-	-
Sibolangit	-	-	-	-
Sembahe	-	-	-	-
Buah Nabar	-	-	-	-
Bingkawan	-	-	-	-
Sayum Sabah	-	-	-	-
Rambung Baru	-	-	-	1
Sibolangit	-	-	-	1

Lanjutan Tabel/*Continued Table 4.4.3*

Desa/Kelurahan <i>Village/Kelurahan</i>	Banjir <i>Floods</i>	Banjir Bandang <i>Flash Floods</i>	Kekeringan <i>Drought</i>	Kebakaran Hutan dan Lahan <i>Forest and Land Fires</i>
(1)	(6)	(7)	(8)	(9)
Bandar Baru	-	-	-	-
Sikeben	-	-	-	-
Martelu	-	-	-	-
Bukum	-	-	-	-
Nagri Gugung	-	-	-	-
Cinta Rakyat	-	-	-	-
Ketangkuhen	-	-	-	-
Suka Maju	-	-	-	-
Buluh Awar	-	-	-	-
Batu Layang	-	-	-	-
Rumah Pil-pil	-	-	-	-
Suka Makmur	-	-	-	-
Durin Serugun	-	-	-	-
Ujung Deleng	-	-	-	-
Tanjung Beringin	-	-	-	-
Tambunen	-	-	-	-
Puang Aja	-	-	-	-
Betimus Baru	-	-	-	-
Rumah Sumbul	-	-	-	-
Rumah Kinangkung Suka Piring	-	-	-	-
Sala Bulan	-	-	-	-
Bengkuring	-	-	-	-
Kuala	-	-	-	-
Batu Mbelin	-	-	-	-
Sibolangit	-	-	-	-
Sembahe	-	-	-	-
Buah Nabar	-	-	-	-
Bingkawan	-	-	-	-
Sayum Sabah	-	-	-	-
Rambung Baru	-	-	-	-
Sibolangit	-	-	-	-

Lanjutan Tabel/*Continued Table* 4.4.3

Desa/Kelurahan <i>Village/Kelurahan</i>	Angin Puyuh/ Puting Beliung/ Topan <i>Tornado/Typhoon</i>	Gelombang Pasang Tidal Wave	Abrasi Abrasion
(1)	(10)	(11)	(12)
Bandar Baru	-	-	-
Sikeben	-	-	-
Martelu	-	-	-
Bukum	-	-	-
Negri Gugung	-	-	-
Cinta Rakyat	-	-	-
Ketangkuhen	-	-	-
Suka Maju	-	-	-
Buluh Awar	-	-	-
Batu Layang	-	-	-
Rumah Pil-pil	-	-	-
Suka Makmur	-	-	-
Durin Serugun	-	-	-
Ujung Deleng	-	-	-
Tanjung Beringin	-	-	-
Tambunen	-	-	-
Puang Aja	-	-	-
Betimus Baru	-	-	-
Rumah Sumbul	-	-	-
Rumah Kinangkung Suka Piring	-	-	-
Sala Bulan	-	-	-
Bengkurung	-	-	-
Kuala	-	-	-
Batu Mbelin	-	-	-
Sibolangit	-	-	-
Sembahe	-	-	-
Buah Nabar	-	-	-
Bingkawan	-	-	-
Sayum Sabah	-	-	-
Rambung Baru	-	-	-
Sibolangit	-	-	-

Catatan/Note: ...

Sumber/Source: BPS, Pendataan Potensi Desa (Podes) 2021/BPS-Statistics Indonesia, Village Potential Data Collecting 2021

Tabel 4.4.4
Table

Keberadaan Fasilitas/Upaya Antisipasi/Mitigasi Bencana Alam Menurut Desa/Kelurahan di Kecamatan Sibolangit, 2021

Existence of Facilities/Efforts for Anticipation/Mitigation of Natural Disasters by Villages/Kelurahan by Villages/Kelurahan in Sibolangit Subdistrict, 2021

Desa/Kelurahan Village/Kelurahan	Sistem Peringatan Dini Bencana Alam Natural Disaster Early Warning System	Sistem Peringatan Dini Khusus Tsunami Tsunami Early Warning System	Perlengkapan Keselamatan Safety Equipment
(1)	(2)	(3)	(4)
Bandar Baru	Tidak Ada	Bukan Wilayah Potensi Tsunami	Tidak Ada
Sikeben	Ada	Bukan Wilayah Potensi Tsunami	Tidak Ada
Martelu	Ada	Bukan Wilayah Potensi Tsunami	Tidak Ada
Bukum	Ada	Bukan Wilayah Potensi Tsunami	Tidak Ada
Negri Gugung	Ada	Bukan Wilayah Potensi Tsunami	Tidak Ada
Cinta Rakyat	Ada	Bukan Wilayah Potensi Tsunami	Tidak Ada
Ketangkuhen	Ada	Bukan Wilayah Potensi Tsunami	Tidak Ada
Suka Maju	Ada	Bukan Wilayah Potensi Tsunami	Tidak Ada
Buluh Awar	Tidak Ada	Tidak Ada	Tidak Ada
Batu Layang	Tidak Ada	Tidak Ada	Tidak Ada
Rumah Pil-pil	Tidak Ada	Tidak Ada	Tidak Ada
Suka Makmur	Tidak Ada	Bukan Wilayah Potensi Tsunami	Tidak Ada
Durin Serugun	Tidak Ada	Bukan Wilayah Potensi Tsunami	Tidak Ada
Ujung Deleng	Tidak Ada	Bukan Wilayah Potensi Tsunami	Tidak Ada
Tanjung Beringin	Tidak Ada	Tidak Ada	Tidak Ada
Tambunen	Tidak Ada	Bukan Wilayah Potensi Tsunami	Tidak Ada
Puang Aja	Tidak Ada	Bukan Wilayah Potensi Tsunami	Tidak Ada
Betimus Baru	Tidak Ada	Tidak Ada	Tidak Ada
Rumah Sumbul	Tidak Ada	Tidak Ada	Tidak Ada
Rumah Kinangkung Suka Piring	Tidak Ada	Bukan Wilayah Potensi Tsunami	Tidak Ada
Sala Bulan	Tidak Ada	Bukan Wilayah Potensi Tsunami	Tidak Ada
Bengkukung	Tidak Ada	Bukan Wilayah Potensi Tsunami	Tidak Ada
Kuala	Tidak Ada	Bukan Wilayah Potensi Tsunami	Tidak Ada
Batu Mbelin	Tidak Ada	Tidak Ada	Tidak Ada
Sibolangit	Tidak Ada	Tidak Ada	Tidak Ada
Sembahe	Tidak Ada	Tidak Ada	Tidak Ada
Buah Nabar	Tidak Ada	Tidak Ada	Tidak Ada
Bingkawan	Tidak Ada	Tidak Ada	Tidak Ada
Sayum Sabah	Tidak Ada	Bukan Wilayah Potensi Tsunami	Tidak Ada
Rambung Baru	Tidak Ada	Bukan Wilayah Potensi Tsunami	Tidak Ada

Lanjutan Tabel/*Continued Table* 4.4.4

Desa/Kelurahan Village/Kelurahan	Rambu-Rambu dan Jalur Evakuasi Bencana Sign and Evacuation Route	Pembuatan, Perawatan, atau Normalisasi: Sungai, Kanal, Tanggul, Parit, Drainase, Waduk, Pantai, dll Manufacture, Maintenance, or Normalization: Rivers, Canals, Embankment, etc
(1)	(5)	(6)
Bandar Baru	Tidak Ada	Ada
Sikeben	Tidak Ada	Tidak Ada
Martelu	Tidak Ada	Ada
Bukum	Tidak Ada	Tidak Ada
Negri Gugung	Tidak Ada	Tidak Ada
Cinta Rakyat	Tidak Ada	Tidak Ada
Ketangkuhen	Tidak Ada	Tidak Ada
Suka Maju	Tidak Ada	Tidak Ada
Buluh Awar	Tidak Ada	Tidak Ada
Batu Layang	Tidak Ada	Tidak Ada
Rumah Pil-pil	Tidak Ada	Tidak Ada
Suka Makmur	Tidak Ada	Tidak Ada
Durin Serugun	Tidak Ada	Tidak Ada
Ujung Deleng	Tidak Ada	Tidak Ada
Tanjung Beringin	Tidak Ada	Tidak Ada
Tambunen	Tidak Ada	Tidak Ada
Puang Aja	Tidak Ada	Tidak Ada
Betimus Baru	Tidak Ada	Tidak Ada
Rumah Sumbul	Tidak Ada	Tidak Ada
Rumah Kinangkung Suka Piring	Tidak Ada	Tidak Ada
Sala Bulan	Tidak Ada	Tidak Ada
Bengkurung	Tidak Ada	Tidak Ada
Kuala	Tidak Ada	Tidak Ada
Batu Mbelin	Tidak Ada	Tidak Ada
Sibolangit	Tidak Ada	Tidak Ada
Sembahe	Tidak Ada	Tidak Ada
Buah Nabar	Tidak Ada	Tidak Ada
Bingkawan	Tidak Ada	Tidak Ada
Sayum Sabah	Tidak Ada	Tidak Ada
Rambung Baru	Tidak Ada	Tidak Ada

Catatan/Note: ...

Sumber/Source: BPS, Pendataan Potensi Desa (Podes) 2021/BPS-Statistics Indonesia, Village Potential Data Collecting 2021

Tabel
Table 4.4.5

Banyaknya Desa/Kelurahan Menurut Ketersediaan Fasilitas/Lapangan Olahraga di Kecamatan Sibolangit, 2021
Number of Villages/Kelurahan by Availability of Sport Facilities/Fields in Sibolangit Subdistrict, 2021

Jenis Olahraga Type of Sport	Kondisi Fasilitas/Lapangan Olahraga Condition of Sport Facilities/Fields			Tidak Ada Fasilitas/ Lapangan Olahraga No Sport Facilities/ Fields
	Baik	Rusak Sedang	Rusak Parah	
(1)	(2)	(3)	(4)	(5)
Sepak Bola/Soccer	5	1	-	2
Bola Voli/Volley Ball	4	-	-	4
Bulu Tangkis/Badminton	6	-	-	2
Bola Basket/Basket Ball	-	-	-	8
Tenis Lapangan/Court Tennis	-	-	-	8
Tenis Meja/Table Tennis	3	-	-	5
Futsal/Futsal	3	-	-	5
Renang/Swimming	2	-	-	6
Bela Diri/ Martial Arts	4	-	-	4
Bilyard/ Billiards	2	-	-	6
Fitness, Aerobik, dll/Fitness, Aerobics, etc	1	-	-	7
Lainnya/Others	-	-	-	8

Catatan/Note: ...

Sumber/Source: BPS, Pendataan Potensi Desa (Podes) 2021/BPS-Statistics Indonesia, Village Potential Data Collecting 2021

05

**PERTANIAN
AGRICULTURE**

<https://deliserdangkab.bps.go.id>



PENJELASAN TEKNIS

1. Pengumpulan data Statistik Pertanian (SP) diselenggarakan oleh Badan Pusat Statistik bekerja sama dengan Direktorat Jenderal Tanaman Pangan, Kementerian Pertanian.
2. Data pokok tanaman pangan yang dikumpulkan adalah luas panen dan produktivitas (hasil per hektar). Produksi tanaman pangan merupakan hasil perkalian antara luas panen dengan produktivitas. Jenis data tanaman pangan mencakup padi dan palawija (jagung, kedelai, kacang tanah, ubi kayu, ubi jalar). Pengumpulan data luas panen dilakukan setiap bulan oleh Penyuluh Pertanian Lapangan/Koordinator Penyuluh Pertanian Lapangan dan dilaporkan dengan formulir Statistik Pertanian (SP). Pengumpulan data dilakukan dengan pendekatan area kecamatan di seluruh wilayah Indonesia. Pengumpulan data luas panen di tingkat kecamatan tersebut didasarkan pada hasil pengumpulan data dari seluruh Desa di kecamatan bersangkutan.
3. Pengumpulan data produktivitas tanaman pangan dilakukan melalui Survei Ubinan dengan pendekatan rumah tangga menggunakan formulir SUB-S. Pengumpulan data produktivitas

TECHNICAL NOTES

1. *Agricultural Statistics (SP) data collection is organized by the Central Statistics Agency in collaboration with the Directorate General of Food Crops, Ministry of Agriculture*
2. *The main data on food crops collected were harvested area and productivity (yield per hectare). Production of food crops is the result of multiplying the area harvested with productivity. Types of data on food crops include rice and secondary crops (maize, soybeans, peanuts, cassava, sweet potatoes). Harvested area data is collected every month by the Field Agricultural Extension/Coordinator of Field Agricultural Extension and reported with the Agricultural Statistics (SP) form. Data collection is carried out using a sub-district approach throughout Indonesia. The collection of harvested area data at the sub-district level is based on the results of data collection from all villages in the relevant sub-district.*
3. *Food crop productivity data was collected through a Tile Survey with a household approach using the SUB-S form. Productivity data was collected by field officers, namely the District Statistics Coordinator*

dilakukan oleh petugas lapangan, yaitu Koordinator Statistik Kecamatan (KSK) dan Koordinator PPL melalui pengukuran langsung pada plot ubinan berukuran $2\frac{1}{2}$ m x $2\frac{1}{2}$ m. Periode pengumpulan data produktivitas dilakukan setiap subround (empat bulanan) pada waktu panen petani.

(KSK) and the PPL Coordinator through direct measurements on a $2\frac{1}{2}$ m x $2\frac{1}{2}$ m tiled plot. Productivity data collection period is carried out every subround (four months) at the farmer's harvest time.

4. Pengumpulan data luas lahan sawah dilakukan setiap tahun oleh PPL dengan menggunakan formulir SP-Lahan. Data luas lahan sawah yang dilaporkan adalah kondisi akhir tahun yang berada di wilayah administrasi kecamatan mencakup lahan yang diusahakan oleh rumah tangga, perusahaan, pemerintah, dan lain-lain.

4. *Data collection on the area of paddy fields is carried out annually by PPL using the SP-Land form. The data on the area of paddy fields reported are year-end conditions in the sub-district administration area, including land cultivated by households, companies, the government, and others.*

ULASAN

Kecamatan Sibolangit dikenal dengan produksi pertanian khususnya Subsektor Hortikultura, baik tanaman sayur-sayuran maupun buah-buahan. Pada Tahun 2021 Petsai/Sawi menjadi komoditas paling produktif dengan hasil produksi 2.174 kwintal, namun bila dibandingkan dengan tahun sebelumnya produksi tersebut turun sekitar 16,03%.

Selanjutnya untuk tanaman buah buahan, Manggis menempati tempat pertama dengan jumlah produksi sebesar 10.957 kwintal (turun 9,95% dibanding tahun 2020). Salak dengan produksi sebanyak 5.228 kwintal.

Untuk tanaman biofarmaka, Jahe menempati posisi pertama dengan produksi sebesar 113.900 kg atau naik dari 53.485 kg di Tahun 2020, lalu ada Kunyit dengan jumlah 6.520 kg diikuti dengan tanaman Temulawak dengan produksi sebanyak 1.173 kg.

DESCRIPTION

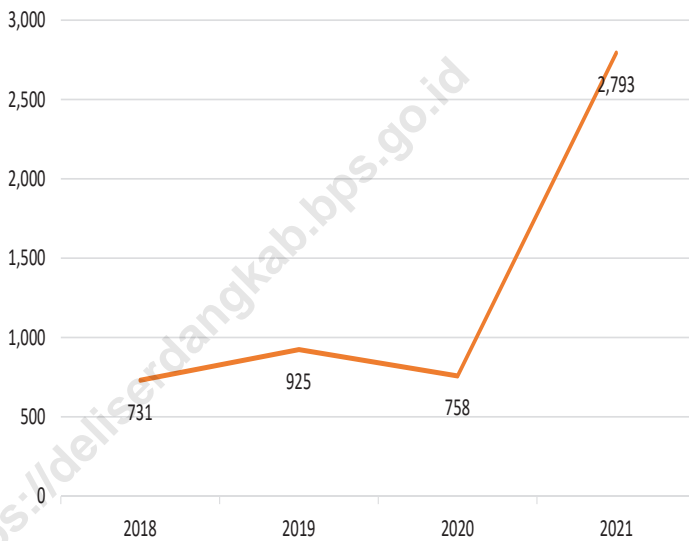
Sibolangit Subdistrict is known for its agricultural production, especially the Horticulture Sub-sector, both vegetable and fruit crops. In 2021, Chinese Cabbage/Mustard Green became the most productive commodity with a production yield of 2.174 quintals, but when compared to the previous year, the production decreased by around 16.03%.

Furthermore, for fruit crops, Mangosteen occupies the first place with a total production of 10,957 quintals (down 9.42% compared to 2020). Snakefruit with a production of 5.228 quintals.

For biopharmaceutical plants, Ginger occupies the first position with a production of 113.900kg, up from 53.485 kg in 2020, then there is Turmeric with a total of 6.520 kg followed by Temulawak plants with a production of 1.173 kg.

Gambar 5.1
Figures

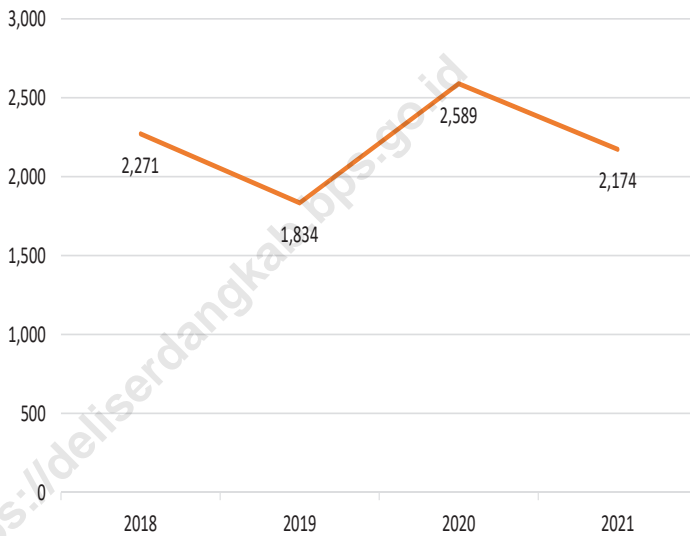
Produksi Tanaman Cabai Besar di Kecamatan Sibolangit (kuintal), 2018–2021
Production of Big Chili in Sibolangit Subdistrict (quintal), 2018–2021



Sumber/Source : BPS, Statistik Pertanian Hortikultura SPH-SBS/ BPS-Statistics Indonesia, Agricultural Statistic for Horticulture SPH-SBS

Gambar 5.2
Figures

Produksi Tanaman Petsai/Sawi di Kecamatan Sibolangit (kuintal), 2018–2021
Production of Chinese Cabbage/Mustard Green in Sibolangit Subdistrict (quintal), 2018–2021



Sumber/Source : BPS, Statistik Pertanian Hortikultura SPH-SBS/ BPS-Statistics Indonesia, Agricultural Statistic for Horticulture SPH-SBS

Tabel
Table 5.1

Luas Panen Tanaman Sayuran Menurut Jenis Tanaman di Kecamatan Sibolangit (ha), 2018–2021
Harvested Area of Seasonal Vegetables by Kind of Plant in Sibolangit Subdistrict (ha), 2018–2021

Jenis Tanaman Kind of Plants	2018	2019	2020	2021
(1)	(2)	(3)	(4)	(5)
Bawang Merah/ <i>Shallots</i>	3	-	2	1
Bayam/ <i>Spinach</i>	-	-	-	-
Buncis/ <i>String Bean</i>	5	6	9	7
Cabai Besar <i>Chili/Big chili</i>	12	14	8	25
Cabai Rawit <i>Chili/Cayenne Pepper</i>	11	9	6	7
Kacang Panjang/ <i>Long Beans</i>	13	19	16	11
Kangkung/ <i>Water Spinach</i>	-	-	10	-
Ketimun/ <i>Cucumber</i>	6	14	20	8
Melon/ <i>Melon</i>	-	-	-	-
Petsai/Sawi <i>Chinese Cabbage/Mustard Green</i>	13	18	23	19
Semangka/ <i>Water Melon</i>	-	-	-	-
Terung/ <i>Eggplant</i>	7	7	6	5
Tomat/ <i>Tomato</i>	1	2	8	4

Catatan/Note: ...

Sumber/Source: BPS, Statistik Pertanian Hortikultura SPH-SBS/BPS-Statistics Indonesia, *Agricultural Statistic for Horticulture SPH-SBS*

Tabel
Table 5.2

**Produksi Tanaman Sayuran Menurut Jenis Tanaman di
Kecamatan Sibolangit (kuintal), 2018–2021**
*Production of Seasonal Vegetables by Kind of Plant in
Sibolangit Subdistrict (quintal), 2018–2021*

Jenis Tanaman Kind of Plants	2018	2019	2020	2021
(1)	(2)	(3)	(4)	(5)
Bawang Merah/ <i>Shallots</i>	250	-	310	130
Bayam/ <i>Spinach</i>	-	-	-	-
Buncis/ <i>String Bean</i>	512	851	683	536
Cabai Besar <i>Chili/Big chili</i>	731	925	758	2 793
Cabai Rawit <i>Chili/Cayenne Pepper</i>	571	587	270	538
Kacang Panjang/ <i>Long Beans</i>	1 737	2 191	1 932	1 406
Kangkung/ <i>Water Spinach</i>	-	-	594	-
Ketimun/ <i>Cucumber</i>	1 124	2 170	1 560	938
Melon/ <i>Melon</i>	-	-	-	-
Petsai/Sawi <i>Chinese Cabbage/Mustard Green</i>	2 271	1 834	2 589	2 174
Semangka/ <i>Water Melon</i>	-	-	-	-
Terung/ <i>Eggplant</i>	1 828	2 895	748	959
Tomat/ <i>Tomato</i>	50	615	1 113	638

Catatan/Note: ...

Sumber/Source: BPS, Statistik Pertanian Hortikultura SPH-SBS/BPS-Statistics Indonesia, Agricultural Statistic for Horticulture SPH-SBS

Tabel
Table 5.3

**Luas Panen Tanaman Biofarmaka Menurut Jenis Tanaman
di Kecamatan Sibolangit (m²), 2018–2021**
**Harvested Area of Medicinal Plants by Kind of Plant in
Sibolangit Subdistrict (m²), 2018–2021**

Jenis Tanaman Kind of Plants	2018	2019	2020	2021
(1)	(2)	(3)	(4)	(5)
Jahe/Ginger	-	13 200	25 100	50 600
Kencur/East Indian Galangal	-	-	-	-
Kunyit/Turmeric	-	7 700	4 000	4 000
Laos/Lengkuas/Galanga	-	-	-	-
Sambiloto/ King of Bitter	-	-	-	-
Temukunci/ Chinese Keys	-	-	-	-
Temulawak/ Java Turmeric	-	-	300	1 000

Catatan/Note: ...

Sumber/Source: BPS, Statistik Pertanian Hortikultura SPH-TBF/BPS-Statistics Indonesia, Agricultural Statistic for Horticulture SPH-TBF

Tabel
Table 5.4

Produksi Tanaman Biofarmaka Menurut Jenis Tanaman di Kecamatan Sibolangit (kg), 2018–2021
Production of Medicinal Plants by Kind of Plant in Sibolangit Subdistrict (kg), 2018–2021

Jenis Tanaman Kind of Plants	2018	2019	2020	2021
(1)	(2)	(3)	(4)	(5)
Jahe/Ginger	-	47 490	53 485	113 900
Kencur/East Indian Galangal	-	-	-	-
Kunyit/Turmeric	-	23 215	8 360	6 520
Laos/Lengkuas/Galanga	-	-	-	-
Sambiloto/ King of Bitter	-	-	-	-
Temukunci/ Chinese Keys	-	-	-	-
Temulawak/ Java Turmeric	-	-	228	1 173

Catatan/Note: ...

Sumber/Source: BPS, Statistik Pertanian Hortikultura SPH-TBF/BPS-Statistics Indonesia, Agricultural Statistic for Horticulture SPH-TBF

Tabel
Table 5.5

**Luas Panen Tanaman Hias Menurut Jenis Tanaman di
Kecamatan Sibolangit (m²), 2018–2021**
*Harvested Area of Ornamental Plants by Kind of Plant in
Sibolangit Subdistrict (m²), 2018–2021*

Jenis Tanaman <i>Kind of Plants</i>	2018	2019	2020	2021
(1)	(2)	(3)	(4)	(5)
Anggrek/ <i>Orchid</i>	-	-	-	-
Anthurium Bunga/ <i>Flamingo Lily Flower</i>	-	-	-	-
Anyelir/ <i>Carnation</i>	-	-	-	-
Dracaena/ <i>Dracaena</i>	-	-	-	-
Gladiol/ <i>Gladiol</i>	-	-	-	-
Herbras/ <i>Gerbera</i>	-	-	-	-
Krisan/ <i>Chrysantemum</i>	-	-	-	-
Mawar/ <i>Rose</i>	-	-	-	-
Melati/ <i>Jasmine</i>	-	-	-	-
Pakis/ <i>Leather Leaf Fern</i>	-	-	-	-
Palem/ <i>Palm</i>	-	-	-	-
Pisang-Pisangan/ <i>Heliconia</i>	-	-	-	-
Sedap Malam/ <i>Tuberose</i>	-	-	-	-
Sri Rejeki/ <i>Aglaonema</i>	-	-	-	-

Catatan/Note: ...

Sumber/Source: BPS, Statistik Pertanian Hortikultura SPH-TH/BPS-Statistics Indonesia, Agricultural Statistik for Horticulture SPH-TH

Tabel
Table 5.6

**Produksi Tanaman Hias Menurut Jenis Tanaman di
Kecamatan Sibolangit (tangkai), 2018–2021**
*Production of Ornamental Plants by Kind of Plant n
Sibolangit Subdistrict (stalks), 2018–2021*

Jenis Tanaman <i>Kind of Plants</i>	2018	2019	2020	2021
(1)	(2)	(3)	(4)	(5)
Anggrek/ <i>Orchid</i>	-	-	-	-
Anthurium Bunga/ <i>Flamingo Lily Flower</i>	-	-	-	-
Anyelir/ <i>Carnation</i>	-	-	-	-
Dracaena/ <i>Dracaena</i>	-	-	-	-
Gladiol/ <i>Gladiol</i>	-	-	-	-
Herbras/ <i>Gerbera</i>	-	-	-	-
Krisan/ <i>Chrysantemum</i>	-	-	-	-
Mawar/ <i>Rose</i>	-	-	-	-
Melati/ <i>Jasmine</i>	-	-	-	-
Pakis/ <i>Leather Leaf Fern</i>	-	-	-	-
Palem/ <i>Palm</i>	-	-	-	-
Pisang-Pisangan/ <i>Heliconia</i>	-	-	-	-
Sedap Malam/ <i>Tuberose</i>	-	-	-	-
Sri Rejeki/ <i>Aglaonema</i>	-	-	-	-

Catatan/Note: ...

Sumber/Source: BPS, Statistik Pertanian Hortikultura SPH-TH/BPS-Statistics Indonesia, *Agricultural Statistik for Horticulture SPH-TH*

Tabel 5.7
Table

**Produksi Buah-Buahan Menurut Jenis Tanaman di
Kecamatan Sibolangit (kuintal), 2018–2021**
**Production of Annual Fruits by Kind of Plant in Sibolangit
Subdistrict (quintal), 2018–2021**

Jenis Tanaman Kind of Plants	2018	2019	2020	2021
(1)	(2)	(3)	(4)	(5)
Alpukat/ <i>Avocado</i>	175	480	572	588
Belimbing/ <i>Star Fruit</i>	140	88	75	83
Duku/Langsak/Kokosan <i>Duku</i>	3 540	1 768	-	-
Durian/ <i>Durian</i>	525	-	-	-
Jambu Air/ <i>Water Apple</i>	367	721	1 616	1 779
Jambu Biji/ <i>Guava</i>	115	20	43	44
Jengkol/ <i>Jengkol</i>	25	-	32	30
Jeruk Besar/ <i>Pomelo</i>	-	-	-	-
Jeruk Siam/Kepron <i>Orange/Tangerine</i>	-	-	-	-
Mangga/ <i>Mango</i>	-	-	-	-
Manggis/ <i>Mangosteen</i>	2 000	4 235	12 169	10 957
Melinjo/ Gnetum <i>Melinjo</i>	-	-	-	-
Nangka/Cempedak <i>Jackfruit</i>	78	37	-	51
Nenas/ <i>Pineapple</i>	600	1 182	-	-
Pepaya/ <i>Papaya</i>	107	-	-	-
Petai/ <i>Twisted Cluster Bean</i>	26	108	68	53
Pisang/ <i>Banana</i>	6 800	3 049	4 777	4 736
Rambutan/ <i>Rambutan</i>	-	-	-	-
Salak/ <i>Snakefruit</i>	2 775	4 675	5 507	5 228
Sawo/ Sapodilla <i>Sawo</i>	-	-	-	-
Sirsak/ <i>Soursop</i>	-	-	-	-
Sukun/ <i>Breadfruit</i>	-	-	-	-

Catatan/Note: ...

Sumber/Source: BPS, Statistik Pertanian Hortikultura SPH-BST/BPS-Statistics Indonesia, *Agricultural Statistic for Horticulture SPH-BST*

06

PARIWISATA, TRANSPORTASI, DAN KOMUNIKASI TOURISM, TRANSPORTATION, AND COMMUNICATION

<https://deliserdangkab.bps.go.id>



PENJELASAN TEKNIS

1. Usaha akomodasi adalah usaha yang menyediakan akomodasi jangka pendek khususnya untuk harian atau mingguan untuk pengunjung dan pelancong lainnya. Usaha penyediaan akomodasi ini dapat berupa penyediaan fasilitas akomodasi saja atau fasilitas akomodasi yang disertai dengan fasilitas makanan dan minuman. Termasuk penyediaan akomodasi dengan furniture, lengkap dengan dapur, dengan atau tanpa jasa pramuwisma dan sering kali termasuk beberapa tambahan jasa dan fasilitas seperti fasilitas parkir, binatu, kolam renang, ruang olahraga, fasilitas rekreasi, dan ruang rapat.
2. Kendaraan atau angkutan atau wahana adalah alat transportasi, baik yang digerakkan oleh mesin maupun oleh makhluk hidup. Kendaraan ini biasanya buatan manusia (mobil, motor, kereta, perahu, dan pesawat), tetapi ada yang bukan buatan manusia dan masih bisa disebut kendaraan, seperti gunung es dan batang pohon yang mengambang.
3. Kantor pos adalah fasilitas fisik tidak bergerak untuk melayani penerimaan, pengumpulan, penyortiran, transmisi, dan pengantaran surat dan paket pos.

TECHNICAL NOTES

1. *Accommodation establishment is an establishment that provide short-term accommodation especially for daily or weekly for visitors and other travelers. This establishment may include the provision of accommodation facilities only or with food and beverages facilities. It includes the provision of accommodation with furniture, kitchen, with or without the services of maids and often includes some additional services and facilities such as parking, laundry, swimming pool, gymnasium, recreational facilities, and meeting rooms.*
2. *Vehicles or transportation or rides are means of transportation, whether driven by machines or by living things. These vehicles are usually man-made (cars, motorcycles, trains, boats, and planes), but some are not man-made and can still be called vehicles, such as icebergs and floating tree trunks.*
3. *Post office is a physical immovable facility to serve the reception, collection, sorting, transmission, and delivery of letters and postal packages. on*

ULASAN

Terdapat 26 menara telekomunikasi di Kecamatan Sibolangit pada Tahun 2021, dimana Desa Bandar Baru menjadi Desa dengan jumlah menara telekomunikasi terbanyak sebanyak 5 buah untuk mengakomodir kebutuhan komunikasi warganya.

Selain itu terdapat fasilitas hotel sebanyak 6 buah yang berada di Kecamatan Sibolangit dan kemudian 26 penginapan berada di Kecamatan Sibolangit

Di sektor transportasi, seluruh desa dapat dijangkau menggunakan angkutan darat dimana sebagian desa telah dilalui oleh Angkutan Umum (13 Desa), sisanya sebanyak 17 Desa belum dilalui angkutan umum.

DESCRIPTION

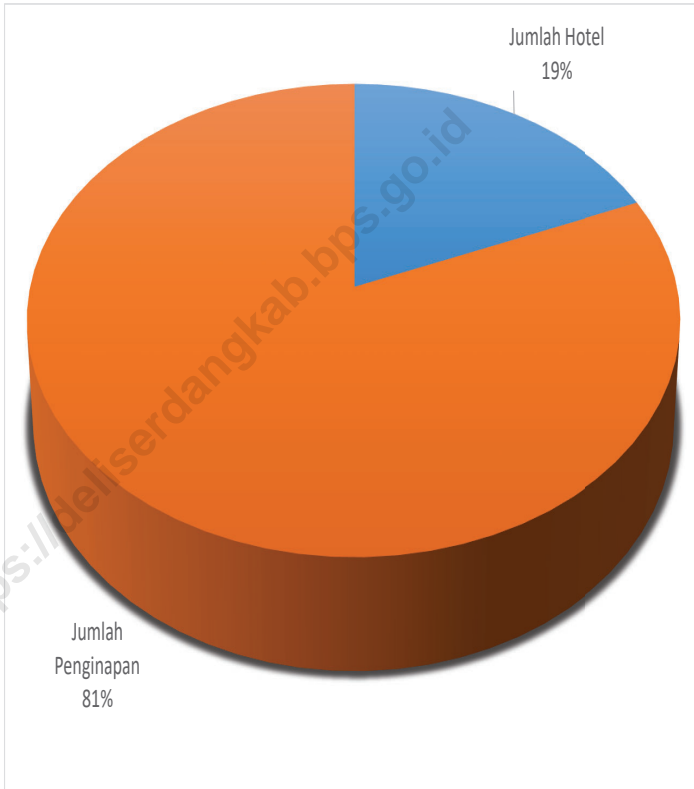
There are 22 telecommunication towers in Sibolangit District in 2021, where Bandar Baru Village is the village with the highest number of telecommunication towers of 5 to accommodate the communication needs of its citizens.

In addition, there are 6 hotel facilities located in Sibolangit District, then 26 inn is located in Sibolangit District.

In the transportation sector, all villages can be reached using land transportation where part of the villages have been passed by public transportation (13 villages), the remaining 17 villages have not been passed by public transportation.

Gambar 6.1
Figures

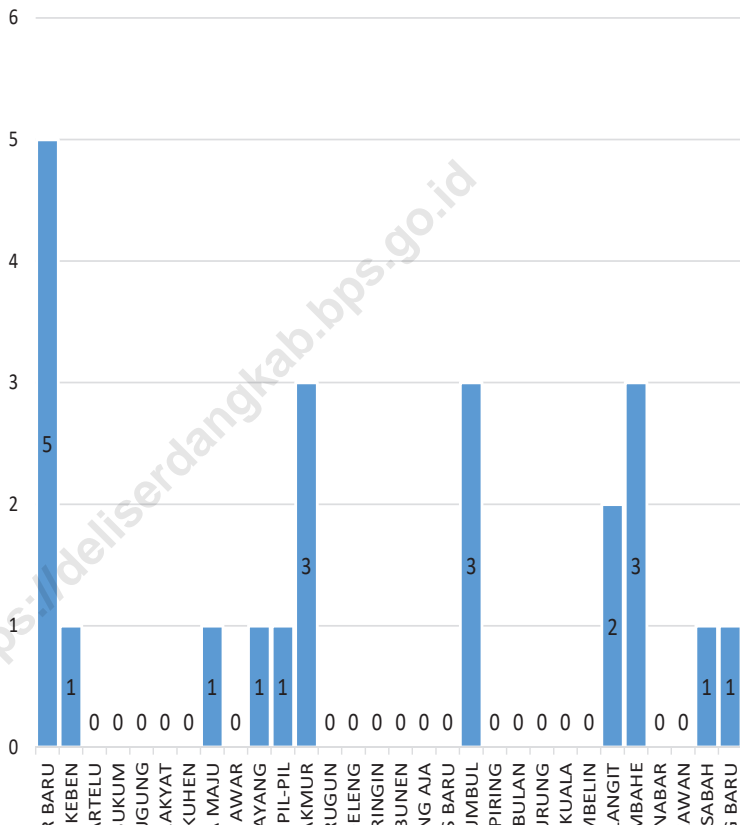
Persentase Sarana Akomodasi Menurut Desa/Kelurahan dan Jenis Akomodasi di Kecamatan Sibolangit, 2021
Percentage of Base Transceiver Station (BTS) by Villages/ Kelurahan in Sibolangit Subdistrict, 2021



Sumber/Source : BPS, Pendataan Potensi Desa (Podes) 2021/BPS-Statistics Indonesia, Village Potential Data Collecting 2021

Gambar 6.2
Figures

Jumlah Menara Telepon seluler Menurut Desa/Kelurahan di Kecamatan Sibolangit, 2021
Number of Base Transceiver Station (BTS) by Villages/Kelurahan in Sibolangit Subdistrict, 2021



Sumber/Source : BPS, Pendataan Potensi Desa (Podes) 2021/BPS-Statistics Indonesia, Village Potential Data Collecting 2021

6.1 PARIWISATA TOURISM

Tabel 6.1.1 Jumlah Sarana Akomodasi Menurut Desa/Kelurahan dan Jenis Akomodasi di Kecamatan Sibolangit, 2021
Number of Accomodation Facilities by Villages/Kelurahan and Type of Accomodation in Sibolangit Subdistrict, 2021

Desa/Kelurahan <i>Village/Kelurahan</i>	Hotel <i>Hotel</i>	Penginapan <i>Inn</i>
(1)	(2)	(3)
Bandar Baru	5	12
Sikeben	-	1
Martelu	-	7
Bukum	-	-
Negri Gugung	-	-
Cinta Rakyat	-	-
Ketangkueh	-	-
Suka Maju	-	-
Buluh Awar	-	-
Batu Layang	-	-
Rumah Pil-pil	-	-
Suka Makmur	-	2
Durin Serugun	-	-
Ujung Deleng	-	-
Tanjung Beringin	-	-
Tambunen	-	-
Puang Aja	-	-
Betimus Baru	-	-
Rumah Sumbul	-	-
Rumah Kinangkung Suka Piring	-	-
Sala Bulan	-	-
Bengkurung	-	-
Kuala	-	-
Batu Mbelin	-	-
Sibolangit	-	-
Sembahe	-	2
Buah Nabar	-	-
Bingkawan	-	-
Sayum Sabah	-	-
Rambung Baru	1	2
Sibolangit	6	26

Catatan/Note: ...

Sumber/Source: BPS, Pendataan Potensi Desa (Podes) 2021/BPS-Statistics Indonesia, Village Potential Data Collecting 2021

6.2 TRANSPORTASI TRANSPORTATION

Tabel 6.2.1 Prasarana dan Sarana Transportasi Antar Desa/Kelurahan Menurut Desa/Kelurahan di Kecamatan Sibolangit, 2021
Table 6.2.1 Inter-Villages/Kelurahan Transportation Infrastructure and Facilities by Villages/Kelurahan in Sibolangit Subdistrict, 2021

Desa/Kelurahan <i>Village/Kelurahan</i>	Jenis Prasarana Transportasi <i>Type of Transportation Infrastructure</i>	Keberadaan Angkutan Umum <i>Availability of Public Transportation</i>
(1)	(2)	(3)
Bandar Baru	Darat	Ada, dengan trayek tetap
Sikeben	Darat	Ada, tanpa trayek tetap
Martelu	Darat	Tidak ada angkutan umum
Bukum	Darat	Tidak ada angkutan umum
Negri Gugung	Darat	Tidak ada angkutan umum
Cinta Rakyat	Darat	Tidak ada angkutan umum
Ketanguhen	Darat	Tidak ada angkutan umum
Suka Maju	Darat	Tidak ada angkutan umum
Buluh Awar	Darat	Tidak ada angkutan umum
Batu Layang	Darat	Ada, dengan trayek tetap
Rumah Pil-pil	Darat	Ada, dengan trayek tetap
Suka Makmur	Darat	Ada, dengan trayek tetap
Durin Serugun	Darat	Tidak ada angkutan umum
Ujung Deleng	Darat	Tidak ada angkutan umum
Tanjung Beringin	Darat	Tidak ada angkutan umum
Tambunen	Darat	Tidak ada angkutan umum
Puang Aja	Darat	Tidak ada angkutan umum
Betimus Baru	Darat	Tidak ada angkutan umum
Rumah Sumbul	Darat	Ada, dengan trayek tetap
Rumah Kinangkung Suka Piring	Darat	Tidak ada angkutan umum
Sala Bulan	Darat	Tidak ada angkutan umum
Bengkuring	Darat	Ada, tanpa trayek tetap
Kuala	Darat	Tidak ada angkutan umum
Batu Mbelin	Darat	Ada, dengan trayek tetap
Sibolangit	Darat	Ada, dengan trayek tetap
Sembahe	Darat	Ada, dengan trayek tetap
Buah Nabar	Darat	Tidak ada angkutan umum
Bingkawan	Darat	Ada, dengan trayek tetap
Sayum Sabah	Darat	Ada, tanpa trayek tetap
Rambung Baru	Darat	Ada, dengan trayek tetap

Lanjutan Tabel/*Continued Table 6.2.1*

Desa/Kelurahan Village/Kelurahan	Jenis Permukaan Jalan Darat Terluas Type of The Widest Road Surface	Dapat Dilalui Kendaraan Bermotor Roda 4 atau Lebih Passable by Vehicle with 4 or more Wheels
(1)	(4)	(5)
Bandar Baru	Aspal/beton	Sepanjang tahun
Sikeben	Aspal/beton	Sepanjang tahun
Martelu	Aspal/beton	Sepanjang tahun
Bukum	Aspal/beton	Sepanjang tahun
Nagri Gugung	Diperkeras (kerikil, batu, dll)	Sepanjang tahun
Cinta Rakyat	Diperkeras (kerikil, batu, dll)	Sepanjang tahun
Ketanguhen	Aspal/beton	Sepanjang tahun
Suka Maju	Aspal/beton	Sepanjang tahun
Buluh Awar	Aspal/beton	Sepanjang tahun
Batu Layang	Aspal/beton	Sepanjang tahun
Rumah Pil-pil	Aspal/beton	Sepanjang tahun
Suka Makmur	Aspal/beton	Sepanjang tahun
Durin Serugun	Aspal/beton	Sepanjang tahun
Ujung Deleng	Aspal/beton	Sepanjang tahun
Tanjung Beringin	Aspal/beton	Sepanjang tahun
Tambunen	Diperkeras (kerikil, batu, dll)	Sepanjang tahun
Puang Aja	Aspal/beton	Sepanjang tahun
Betimus Baru	Aspal/beton	Sepanjang tahun
Rumah Sumbul	Aspal/beton	Sepanjang tahun
Rumah Kinangkung Suka Piring	Aspal/beton	Sepanjang tahun
Sala Bulan	Diperkeras (kerikil, batu, dll)	Sepanjang tahun
Bengkuring	Aspal/beton	Sepanjang tahun
Kuala	Aspal/beton	Sepanjang tahun
Batu Mbelin	Aspal/beton	Sepanjang tahun
Sibolangit	Aspal/beton	Sepanjang tahun
Sembahe	Aspal/beton	Sepanjang tahun
Buah Nabar	Aspal/beton	Sepanjang tahun
Bingkawan	Aspal/beton	Sepanjang tahun
Sayum Sabah	Aspal/beton	Sepanjang tahun
Rambung Baru	Aspal/beton	Sepanjang tahun

Catatan/Note: ...

Sumber/Sources: BPS, Pendataan Potensi Desa (Podes) 2021/BPS-Statistics Indonesia, Village Potential Data Collecting 2021

6.3 KOMUNIKASI COMMUNICATION

Tabel
Table 6.2.2

Keberadaan Kantor Pos/Pos Pembantu/Rumah Pos, Pos Keliling, dan Perusahaan/Agen Jasa Ekspedisi Swasta Menurut Desa/Kelurahan di Kecamatan Sibolangit, 2021
Number of Post Office/Subsidiary of Post Office, Mobile Portal Service, Private Expedition Service Company by Villages/Kelurahan in Sibolangit Subdistrict, 2021

Desa/Kelurahan <i>Village/Kelurahan</i>	Kantor Pos/Pos Pembantu/Rumah Pos <i>Post Office/Subsidiary of Post Office</i>	Pos Keliling <i>Mobile Portal Service</i>	Perusahaan/Agen Jasa Ekspedisi Swasta <i>Private Expedition Service Company</i>
(1)	(2)	(3)	(4)
Bandar Baru	Beroperasi	Tidak Ada	Tidak Ada
Sikeben	Tidak Ada	Tidak Ada	Tidak Ada
Martelu	Tidak Ada	Tidak Ada	Tidak Ada
Bukum	Tidak Ada	Tidak Ada	Tidak Ada
Negri Gugung	Tidak Ada	Tidak Ada	Tidak Ada
Cinta Rakyat	Tidak Ada	Tidak Ada	Tidak Ada
Ketangkuhen	Tidak Ada	Tidak Ada	Tidak Ada
Suka Maju	Tidak Ada	Tidak Ada	Tidak Ada
Buluh Awar	Tidak Ada	Ada	Jarang Beroperasi
Batu Layang	Tidak Ada	Ada	Tidak Ada
Rumah Pil-pil	Tidak Ada	Tidak Ada	Tidak Ada
Suka Makmur	Tidak Ada	Tidak Ada	Tidak Ada
Durin Serugun	Tidak Ada	Tidak Ada	Tidak Ada
Ujung Deleng	Tidak Ada	Tidak Ada	Tidak Ada
Tanjung Beringin	Tidak Ada	Ada	Tidak Ada
Tambunen	Tidak Ada	Tidak Ada	Tidak Ada
Puang Aja	Tidak Ada	Tidak Ada	Tidak Ada
Betimus Baru	Tidak Ada	Tidak Ada	Tidak Ada
Rumah Sumbul	Tidak Ada	Ada	Tidak Ada
Rumah Kinangkung Suka Piring	Tidak Ada	Tidak Ada	Tidak Ada
Sala Bulan	Tidak Ada	Tidak Ada	Tidak Ada
Bengkukung	Tidak Ada	Tidak Ada	Tidak Ada
Kuala	Tidak Ada	Tidak Ada	Tidak Ada
Batu Mbelin	Tidak Ada	Tidak Ada	Tidak Ada
Sibolangit	Tidak Ada	Ada	Tidak Ada
Sembahe	Tidak Ada	Tidak Ada	Tidak Ada
Buah Nabar	Tidak Ada	Ada	Tidak Ada
Bingkawan	Tidak Ada	Ada	Tidak Ada
Sayum Sabah	Tidak Ada	Tidak Ada	Tidak Ada
Rambung Baru	Tidak Ada	Tidak Ada	Tidak Ada

Catatan/Note: ...

Sumber/Source: BPS, Pendataan Potensi Desa (Podes) 2021/BPS-Statistics Indonesia, Village Potential Data Collecting 2021

Tabel
6.3.1
Table

Jumlah Menara Telepon seluler dan Operator Layanan Komunikasi Telepon Seluler Menurut Desa/Kelurahan di Kecamatan Sibolangit, 2021
Number of Base Transceiver Station (BTS) and Cellular Phone Communication Service Operators by Villages/Kelurahan in Sibolangit Subdistrict, 2021

Desa/Kelurahan <i>Village/Kelurahan</i>	Jumlah Menara Telepon seluler <i>Number of Base Transceiver Station (BTS)</i>	Jumlah Operator Layanan Komunikasi Telepon Seluler <i>Cellular Phone Communication Service Operators</i>
(1)	(2)	(3)
Bandar Baru	5	5
Sikeben	1	4
Martelu	-	5
Bukum	-	2
Negri Gugung	-	2
Cinta Rakyat	-	3
Ketangkuhen	-	2
Suka Maju	1	3
Buluh Awar	-	2
Batu Layang	1	5
Rumah Pil-pil	1	5
Suka Makmur	3	5
Durin Serugun	-	4
Ujung Deleng	-	4
Tanjung Beringin	-	1
Tambunen	-	3
Puang Aja	-	3
Betimus Baru	-	3
Rumah Sumbul	3	5
Rumah Kinangkung Suka Piring	-	2
Sala Bulan	-	3
Bengkukung	-	4
Kuala	-	4
Batu Mbelin	-	3
Sibolangit	2	4
Sembahe	3	5
Buah Nabar	-	4
Bingkawan	-	4
Sayum Sabah	1	3
Rambung Baru	1	4

Catatan/Note: ...

Sumber/Source: BPS, Pendataan Potensi Desa (Podes) 2021/BPS-Statistics Indonesia, Village Potential Data Collecting 2021

Tabel
Table 6.3.2

**Kekuatan Sinyal Telepon Seluler dan Jenis Sinyal Internet
Telepon Seluler Menurut Desa/Kelurahan di Kecamatan
Sibolangit, 2021**
*The Strength of Cellular Phone Signal by Villages/Kelurahan in
Sibolangit Subdistrict, 2021*

Desa/Kelurahan <i>Village/Kelurahan</i>	Kekuatan Sinyal Telepon Seluler <i>The Strength of Cellular Phone Signal</i>	Jenis Sinyal Internet Telepon Seluler <i>Type of Cellular Phone Signal</i>
(1)	(2)	(3)
Bandar Baru	Sangat kuat	4G/LTE
Sikeben	Kuat	4G/LTE
Martelu	Lemah	2,5G/E/GPRS
Bukum	Lemah	3G/H/H+/EVDO
Negri Gugung	Lemah	3G/H/H+/EVDO
Cinta Rakyat	Lemah	3G/H/H+/EVDO
Ketangkuhen	Lemah	2,5G/E/GPRS
Suka Maju	Lemah	2,5G/E/GPRS
Buluh Awar	Lemah	3G/H/H+/EVDO
Batu Layang	Kuat	3G/H/H+/EVDO
Rumah Pil-pil	Kuat	4G/LTE
Suka Makmur	Sangat kuat	4G/LTE
Durin Serugun	Kuat	3G/H/H+/EVDO
Ujung Deleng	Kuat	3G/H/H+/EVDO
Tanjung Beringin	Lemah	2,5G/E/GPRS
Tambunen	Kuat	4G/LTE
Puang Aja	Kuat	3G/H/H+/EVDO
Betimus Baru	Kuat	3G/H/H+/EVDO
Rumah Sumbul	Kuat	3G/H/H+/EVDO
Rumah Kinangkung Suka Piring	Lemah	3G/H/H+/EVDO
Sala Bulan	Lemah	3G/H/H+/EVDO
Bengkurung	Sangat kuat	4G/LTE
Kuala	Sangat kuat	4G/LTE
Batu Mbelin	Kuat	4G/LTE
Sibolangit	Kuat	3G/H/H+/EVDO
Sembahe	Sangat kuat	4G/LTE
Buah Nabar	Kuat	3G/H/H+/EVDO
Bingkawan	Sangat kuat	4G/LTE
Sayum Sabah	Kuat	4G/LTE
Rambung Baru	Sangat kuat	4G/LTE

Catatan/Note: ...

Sumber/Source: BPS, Pendataan Potensi Desa (Podes) 2021/BPS-Statistics Indonesia, Village Potential Data Collecting 2021

07

PERBANKAN, KOPERASI, DAN PERDAGANGAN
BANKING, COOPERATIVE, AND TRADE



PENJELASAN TEKNIS**TECHNICAL NOTES**

1. Perbankan adalah badan usaha yang menghimpun dana dari masyarakat dalam bentuk simpanan dan menyalurkannya kepada masyarakat dalam bentuk kredit dan atau bentuk-bentuk lainnya dalam rangka meningkatkan taraf hidup rakyat banyak. Kegiatan menghimpun dana dari masyarakat dilakukan dalam bentuk simpanan giro, tabungan, dan deposito. Simpanan dari masyarakat biasanya diberikan balas jasa yang menarik seperti, bunga dan hadiah lainnya. Kegiatan menyalurkan dana dilakukan berupa pemberian pinjaman kepada masyarakat. Sementara itu, jasa-jasa perbankan lainnya diberikan untuk mendukung kelancaran kegiatan utama menghimpun dan menyalurkan dana masyarakat.
 2. Koperasi adalah sebuah organisasi ekonomi yang dimiliki dan dioperasikan oleh orang-orang demi kepentingan bersama. Koperasi melandaskan kegiatan berdasarkan prinsip gerakan ekonomi rakyat yang berdasarkan asas kekeluargaan.
 3. Koperasi unit desa (KUD) dapat juga disebut sebagai koperasi serba usaha karena berusaha memenuhi berbagai bidang
1. *Banking is a business entity that collects funds from the public in the form of savings and distributes them to the public in the form of credit and or other forms in order to improve the standard of living of the people at large. Activities to collect funds from the public are carried out in the form of demand deposits, savings and time deposits. Deposits from the public are usually given attractive rewards such as flowers and other gifts. Activities to channel funds are carried out in the form of providing loans to the community. Meanwhile, other banking services are provided to support the smooth running of the main activities of collecting and distributing public funds.*
 2. *A cooperative is an economic organization owned and operated by individuals for the common good. Cooperatives base their activities on the principle of the people's economic movement based on the principle of kinship.*
 3. *Village unit cooperatives (KUO) can also be referred to as multi purpose cooperatives because they try to fulfill various fields such as*

- seperti simpan pinjam, konsumsi, produksi, pemasaran dan jasa.
4. Kopinkra Merupakan koperasi yang beranggotakan industri industri kecil dan kerajinan rakyat yang ada di wilayah Desa/ Kelurahan.
5. Koperasi simpan pin jam merupakan lembaga keuangan bukan bank dengan kegiatan usaha menerima simpanan dan memberikan pinjaman uang kepada anggotanya.
6. Menurut UU Perdagangan No 7 Tahun 2014 terdapat 8 jenis sarana perdagangan berupa pasar rakyat, pusat perbelanjaan, toko swalayan, gudang, perkulakan, pasar lelang komoditas, pasar bejangka komoditi dan sarana perdagangan lainnya. Dalam publikasi ini, data yang dicatat hanya beberapa saja.
- savings and loans, consumption, production, marketing and services.*
4. *Kopinkra is a cooperative consisting of small industries and people's crafts in the village/suburban area.*
5. *Savings and loan cooperatives are non-bank financial institutions whose business activities are accepting deposits and providing loans to their members*
6. *According to Trade Law No. 7 of 2014 there are 8 types of trading facilities in the form of people's markets, shopping centers, supermarkets, warehouses, wholesalers, commodity auction markets, commodity bejangka markets and other trading facilities. In this publication, only some of the data are recorded.*

ULASAN**DESCRIPTION**

Pada Tahun 2021, terdapat 1 unit Bank Umum Pemerintah di Kecamatan Sibolangit , tepatnya di Desa Bandar Baru sebanyak 1 unit, tidak ada Bank Umum Swasta dan terdapat 1 unit BPR di Kecamatan Sibolangit.

In 2021, there will be 1 units of Government Commercial Banks in Sibolangit Subdistrict, to be precise in Bandar Baru Village as many as 1 unit, there are no Private Commercial Banks and there is 1 unit of BPR in Sibolangit District.

Kemudian ada 1 unit KUD di Desa Rumah Pil-Pil dan ada 3 unit Koperasi Simpan Pinjam, serta 18 unit koperasi lainnya.

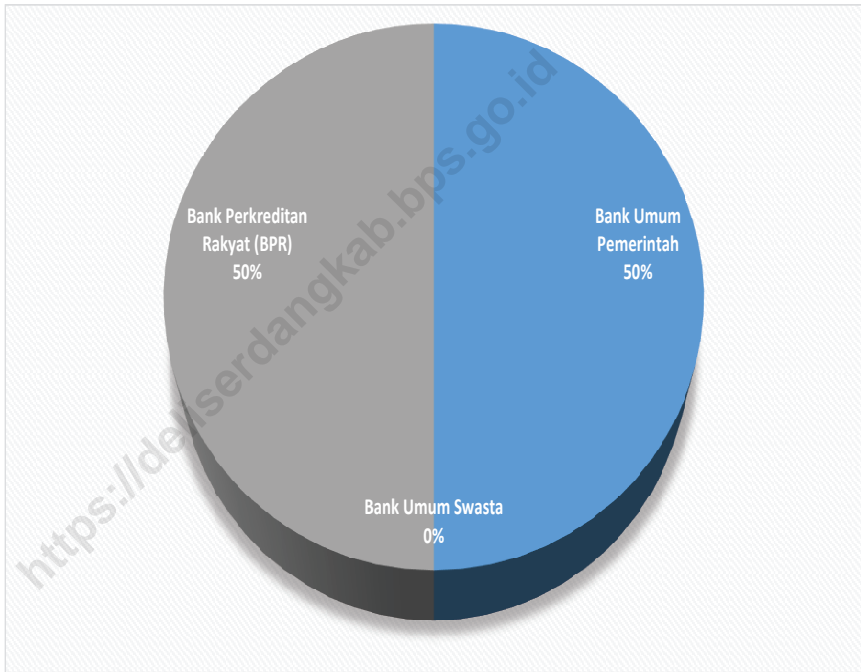
Then there is 1 unit of KUO in Rumah Pil-Pil Village and 3 units of Savings and Loan Cooperatives, as well as 18 other cooperative units

Sementara itu di sektor perdagangan, terdapat 2 kelompok pertokoan, 1 pasar bangunan permanen, 1 pasar bangunan semi permanen, 3 minimarket dan 11 restoran.

Meanwhile in the trade sector, there are 2 groups of shops, 1 permanent building market, 1 semi-permanent building markets, ,3 minimarkets and 11 restaurants

Gambar 7.1
Figures

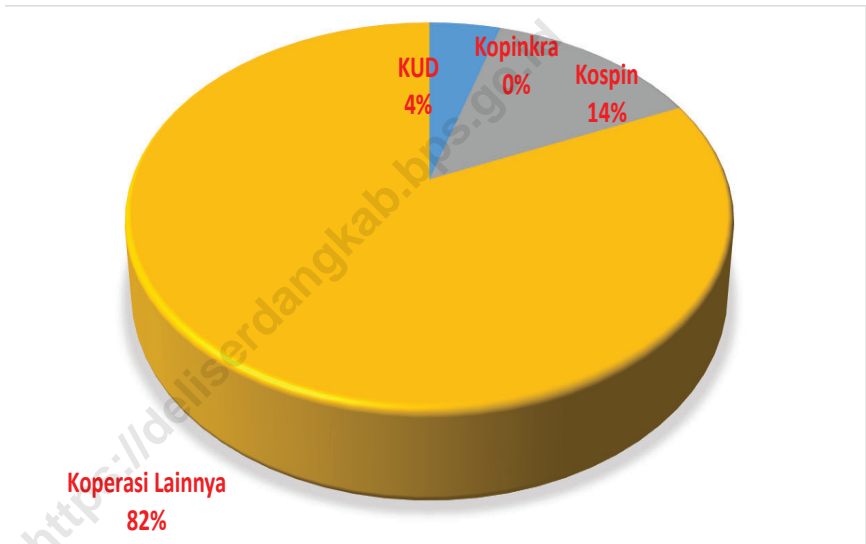
Persentase Sarana Lembaga Keuangan Bank Menurut Jenis Bank di Kecamatan Sibolangit, 2021
Proportion of Bank by Type in Sibolangit Subdistrict, 2021



Sumber/Source : BPS, Pendataan Potensi Desa (Podes) 2021/ BPS-Statistics Indonesia, Village Potential Data Collecting 2021

Gambar 7.2
Figures

**Persentase Koperasi Aktif Menurut Menurut Desa/
Kelurahan dan Jenis Koperasi di Kecamatan Sibolangit,
2021**
*Percentage of Cooperative by Villages/Kelurahan and
Type of Cooperative in Sibolangit Subdistrict, 2021*



Sumber/Source : BPS, Pendataan Potensi Desa (Podes) 2021/ BPS-Statistics Indonesia, Village Potential Data Collecting 2021

Tabel
7.1
Table**Banyaknya Sarana Lembaga Keuangan Bank Menurut Desa/
Kelurahan dan Jenis Bank di Kecamatan Sibolangit, 2021**
*Number of Bank by Villages/Kelurahan and Type of Bank in
Sibolangit Subdistrict, 2021*

Desa/Kelurahan <i>Village/Kelurahan</i>	Bank Umum Pemerintah <i>Government Bank</i>	Bank Umum Swasta <i>Private Bank</i>	Bank Perkreditan Rakyat (BPR) <i>Rural Bank</i>
(1)	(2)	(3)	(4)
Bandar Baru	1	-	1
Sikeben	-	-	-
Martelu	-	-	-
Bukum	-	-	-
Negri Gugung	-	-	-
Cinta Rakyat	-	-	-
Ketangkuhen	-	-	-
Suka Maju	-	-	-
Buluh Awar	-	-	-
Batu Layang	-	-	-
Rumah Pil-pil	-	-	-
Suka Makmur	-	-	-
Durin Serugun	-	-	-
Ujung Deleng	-	-	-
Tanjung Beringin	-	-	-
Tambunen	-	-	-
Puang Aja	-	-	-
Betimus Baru	-	-	-
Rumah Sumbul	-	-	-
Rumah Kinangkung Suka Piring	-	-	-
Sala Bulan	-	-	-
Bengkukung	-	-	-
Kuala	-	-	-
Batu Mbelin	-	-	-
Sibolangit	-	-	-
Sembahe	-	-	-
Buah Nabar	-	-	-
Bingkawan	-	-	-
Sayum Sabah	-	-	-
Rambung Baru	-	-	-
Sibolangit	1	-	1

Catatan/Note: ..

Sumber/Source: BPS, Pendataan Potensi Desa (Podes) 2021/BPS-Statistics Indonesia, Village Potential Data Collecting 2021

Tabel
Table 7.2**Banyaknya Koperasi Aktif Menurut Menurut Desa/Kelurahan dan Jenis Koperasi di Kecamatan Sibolangit, 2021**
Number of Cooperative by Villages/Kelurahan and Type of Cooperative in Sibolangit Subdistrict, 2021

Desa/Kelurahan Village/Kelurahan	Koperasi Unit Desa (KUD) Village Cooperative Unit	Koperasi Industri Kecil dan Kerajinan Rakyat (Kopinkra) Small Industry and Citizen Handicraft Cooperative
(1)	(2)	(3)
Bandar Baru	-	-
Sikeben	-	-
Martelu	-	-
Bukum	-	-
Negri Gugung	-	-
Cinta Rakyat	-	-
Ketangkuhen	-	-
Suka Maju	-	-
Buluh Awar	-	-
Batu Layang	-	-
Rumah Pil-pil	1	-
Suka Makmur	-	-
Durin Serugun	-	-
Ujung Deleng	-	-
Tanjung Beringin	-	-
Tambunen	-	-
Puang Aja	-	-
Betimus Baru	-	-
Rumah Sumbul	-	-
Rumah Kinangkung Suka Piring	-	-
Sala Bulan	-	-
Bengkurung	-	-
Kuala	-	-
Batu Mbelin	-	-
Sibolangit	-	-
Sembahe	-	-
Buah Nabar	-	-
Bingkawan	-	-
Sayum Sabah	-	-
Rambung Baru	-	-
Sibolangit	1	-

Lanjutan Tabel/Continued Table 7.2

Desa/Kelurahan Village/Kelurahan	Koperasi Simpan Pinjam (Kospin) Savings and Loan Cooperative	Koperasi Lainnya Other Cooperative
(1)	(4)	(5)
Bandar Baru	1	2
Sikeben	-	-
Martelu	-	-
Bukum	-	-
Negri Gugung	-	-
Cinta Rakyat	-	1
Ketangkuhen	-	-
Suka Maju	-	-
Buluh Awar	-	2
Batu Layang	-	1
Rumah Pil-pil	-	2
Suka Makmur	2	-
Durin Serugun	-	-
Ujung Deleng	-	-
Tanjung Beringin	-	-
Tambunen	-	-
Puang Aja	-	-
Betimus Baru	-	2
Rumah Sumbul	-	1
Rumah Kinangkung Suka Piring	-	-
Sala Bulan	-	3
Bengkurang	-	-
Kuala	-	-
Batu Mbelin	-	-
Sibolangit	-	2
Sembahe	-	-
Buah Nabar	-	-
Bingkawan	-	2
Sayum Sabah	-	-
Rambung Baru	-	-
Sibolangit	3	18

Catatan/Note: ...

Sumber/Source: BPS, Pendataan Potensi Desa (Podes) 2021/BPS-Statistics Indonesia, Village Potential Data Collecting 2021

Tabel
7.3
Table

Banyaknya Sarana Perdagangan Menurut Desa/Kelurahan dan Jenis Sarana Perdagangan di Kecamatan Sibolangit, 2021
Number of Trade Facilities by Villages/Kelurahan and Type of Trade Facilities in Sibolangit Subdistrict, 2021

Desa/Kelurahan <i>Village/Kelurahan</i>	Kelompok Pertokoan <i>Shopping Complexs</i>	Pasar dengan Bangunan Permanen <i>Markets in Permanent Building</i>	Pasar dengan Bangunan Semi Permanen <i>Market in Semi Permanent Building</i>
(1)	(2)	(3)	(4)
Bandar Baru	1	1	-
Sikeben	-	-	-
Martelu	-	-	-
Bukum	-	-	-
Nagri Gugung	-	-	-
Cinta Rakyat	-	-	-
Ketangkuhen	-	-	-
Suka Maju	-	-	1
Buluh Awar	-	-	-
Batu Layang	-	-	-
Rumah Pil-pil	-	-	-
Suka Makmur	1	-	-
Durin Serugun	-	-	-
Ujung Deleng	-	-	-
Tanjung Beringin	-	-	-
Tambunen	-	-	-
Puang Aja	-	-	-
Betimus Baru	-	-	-
Rumah Sumbul	-	-	-
Rumah Kinangkung Suka Piring	-	-	-
Sala Bulan	-	-	-
Bengkuring	-	-	-
Kuala	-	-	-
Batu Mbelin	-	-	-
Sibolangit	-	-	-
Sembahe	-	-	-
Buah Nabar	-	-	-
Bingkawan	-	-	-
Sayum Sabah	-	-	-
Rambung Baru	-	-	-
Sibolangit	2	1	1

Lanjutan Tabel/Continued Table 7.3

Desa/Kelurahan <i>Village/Kelurahan</i>	Pasar tanpa Bangunan <i>Market without Permanent Building</i>	Mini Market/ Swalayan/ Supermarket <i>Mini Market/Swalayan/ Supermarket</i>	Restoran/ Rumah Makan <i>Restaurant/ Food Stall</i>
(1)	(5)	(6)	(7)
Bandar Baru	-	3	8
Sikeben	-	-	-
Martelu	-	-	-
Bukum	-	-	-
Nagri Gugung	-	-	-
Cinta Rakyat	-	-	-
Ketangkuhen	-	-	-
Suka Maju	-	-	-
Buluh Awar	-	-	-
Batu Layang	-	-	-
Rumah Pil-pil	-	-	-
Suka Makmur	-	-	4
Durin Serugun	-	-	-
Ujung Deleng	-	-	-
Tanjung Beringin	-	-	-
Tambunen	-	-	-
Puang Aja	-	-	-
Betimus Baru	-	-	-
Rumah Sumbul	-	-	-
Rumah Kinangkung Suka Piring	-	-	-
Sala Bulan	-	-	-
Bengkurung	-	-	-
Kuala	-	-	-
Batu Mbelin	-	-	-
Sibolangit	-	-	1
Sembahe	-	-	-
Buah Nabar	-	-	-
Bingkawan	-	-	-
Sayum Sabah	-	-	-
Rambung Baru	-	-	-
Sibolangit	-	3	11

Catatan/Note: ...

Sumber/Source: BPS, Pendataan Potensi Desa (Podes) 2021/BPS-Statistics Indonesia, Village Potential Data Collecting 2021

DATA

MENCERDASKAN BANGSA



**BADAN PUSAT STATISTIK
KABUPATEN DELI SERDANG**

Jl. Karya Utama Kompleks Pemkab Deli Serdang Lubuk Pakam - 20514
No telp/ Fax : (061) 7951326; Email : bps1212@bps.go.id
Homepage : <https://deliserdangkab.bps.go.id>

ISSN 2776-0448

