

Katalog/Catalog: 1102001.6501130

KECAMATAN MALINAU UTARA DALAM ANGKA MALINAU UTARA SUBDISTRICT IN FIGURES



**BADAN PUSAT STATISTIK
BPS KABUPATEN MALINAU
BPS-STATISTICS OF MALINAU REGENCY**



**KECAMATAN
MALINAU UTARA
DALAM ANGKA**
*MALINAU UTARA SUBDISTRICT
IN FIGURES*

KECAMATAN MALINAU UTARA DALAM ANGKA
Malinau Utara Subdistrict in Figures
2023

ISSN: 2715-4319

No. Publikasi/*Publication Number*: 65010.2318

Katalog /*Catalog*: 1102001.6501130

Ukuran Buku/*Book Size*: 14,8 cm x 21 cm

Jumlah Halaman/*Number of Pages* : xxii + 42 hal/*pages*

Naskah/*Manuscript*:

BPS Kabupaten Malinau

BPS-Statistics of Malinau Regency

Penyunting/*Editor*:

BPS Kabupaten Malinau

BPS-Statistics of Malinau Regency

Desain Kover/*Cover Design*:

BPS Kabupaten Malinau

BPS-Statistics of Malinau Regency

Ilustrasi Kover/*Cover Illustration*:

BPS Kabupaten Malinau

Diterbitkan oleh/*Published by*:

©BPS Kabupaten Malinau/*BPS-Statistics of Malinau Regency*

Dicetak oleh/*Printed by*:

...

Dilarang mengumumkan, mendistribusikan, mengomunikasikan, dan/atau menggandakan sebagian atau seluruh isi buku ini untuk tujuan komersil tanpa izin tertulis dari Badan Pusat Statistik Kabupaten Malinau.

Prohibited to announce, distribute, communicate, and/or copy part or all of this book for commercial purpose without permission from BPS-Statistics Indonesia of Malinau Regency.

TIM PENYUSUN/TEAM MEMBERS

Pengarah/Director

Yanuar Dwi Cristyawan, SST

Penanggung Jawab/Persons in Charge

Yanuar Dwi Cristyawan, SST

Penyunting/Editors

Dwi Mayu, S.Si

Pengolah Data dan Penulis Naskah/Data Processor and Writers

Daniel Novendri Situmorang, S.Tr.Stat

Penata Letak/Layout Designers

Daniel Novendri Situmorang, S.Tr.Stat

KONTRIBUTOR DATA/DATA CONTRIBUTORS

1. Kementerian Agama/*Ministry of Religious Affair*
2. Kementerian Pendidikan dan Kebudayaan/*Ministry of Education and Culture*
3. Badan Meteorologi Klimatologi dan Geofisika/*Meteorological, Climatology, and Geophysical Agency*
4. Badan Pusat Statistik/*BPS-Statistics Indonesia*
5. Dinas Kependudukan dan Pencatatan Sipil Kabupaten Malinau/*Malinau Regency Population and Civil Registration Office*
6. Kementerian Agama/*Ministry of Religious Affair*
7. Kementerian Pendidikan dan Kebudayaan/*The Ministry of Education and Culture*

<https://malinaukab.bps.go.id>

KEPALA BPS KABUPATEN MALINAU
CHIEF STATISTICIAN OF MALINAU REGENCY



YANUAR DWI CRISTYAWAN, SST



KATA PENGANTAR

Kecamatan Malinau Utara Dalam Angka 2023 merupakan publikasi tahunan yang diterbitkan oleh BPS Kabupaten Malinau. Publikasi ini memuat data/informasi statistik tentang hasil-hasil pembangunan di Wilayah Kecamatan Malinau Utara selama 2021, yang banyak diperlukan dalam evaluasi pembangunan. Data yang disajikan dalam publikasi ini terdiri dari data primer hasil Sensus/Survei yang dilakukan oleh BPS Kabupaten Malinau dan data sekunder yang bersumber dari berbagai instansi/dinas/lembaga pemerintah. Publikasi ini terdiri dari 7 bab, mulai dari bab geografi dan iklim hingga perbankan, koperasi dan perdagangan di Kecamatan Malinau Utara.

Disadari bahwa publikasi ini belum sepenuhnya memenuhi harapan pihak pemakai data khususnya para perencana, namun diharapkan dapat membantu melengkapi penyusunan rencana pembangunan di Kecamatan ini. Publikasi ini dapat terwujud berkat kerjasama dan bantuan dari berbagai pihak baik instansi pemerintah maupun swasta.

Kepada semua pihak yang telah membantu kegiatan penyusunan dan penerbitan publikasi ini, kami mengucapkan terima kasih yang sebanyak-banyaknya. Akhirnya saran dan kritik yang membangun untuk perbaikan dan penyempurnaan publikasi ini di masa mendatang sangat kami harapkan. Semoga publikasi ini bermanfaat.

Malinau, September 2023
Kepala BPS
Kabupaten Malinau

Yanuar Dwi Cristyawan

DAFTAR ISI/CONTENTS

	Halaman <i>Page</i>
Kata Pengantar.....	xi
Daftar Isi/ Contents	xii
Daftar Tabel/ List of Tables	xiii
Daftar Gambar/ List of Figures	xix
Penjelasan Umum/ Explanatory Notes	xxi
Daftar Singkatan/ List of Abbreviation	xxiii
1. Geografi dan Iklim/ <i>Geography and Climate</i>	1
2. Pemerintahan/ <i>Government</i>	9
3. Penduduk/ <i>Population</i>	15
4. Sosial dan Kesejahteraan Rakyat/ <i>Social and Welfare</i>	21
5. Pertanian/ <i>Agriculture</i>	31

DAFTAR TABEL/LIST OF TABLES

	Halaman Page
1. GEOGRAFI DAN IKLIM/GEOGRAPHY AND CLIMATE	
1.1 KEADAAN GEOGRAFI GEOGRAPHY CONDITION	
1.0.1 Luas Daerah Menurut Kecamatan di Kabupaten Malinau, 2022 <i>Total Area by Subdistrict in Malinau Regency, 2022</i>	6
1.0.2 Jarak ke Ibukota Kabupaten menurut Kecamatan di Kabupaten Malinau (km), 2022 <i>distance to district capital by sub-district in Malinau district (km), 2022</i>	7
2. PEMERINTAHAN/GOVERNMENT	
2.1 WILAYAH ADMINISTRATIF ADMINISTRATIVE AREA	
2.1.1 Jumlah Rukun Warga (RW) dan Rukun Tetangga (RT) Menurut Desa/Kelurahan di Kecamatan Malinau Utara, 2022 <i>Number of Rukun Warga and Rukun Tetangga by Villages/ Kelurahan in Malinau Utara Subdistrict, 2022</i>	13
3. PENDUDUK/POPULATION	
3.1 Penduduk, Distribusi Persentase Penduduk, Kepadatan Penduduk, Rasio Jenis Kelamin Penduduk Menurut Desa/Kelurahan di Kecamatan Malinau Utara, 2021 <i>Population, Percentage Distribution of Population, Population Density, and Population Sex Ratio by Villages/Kelurahan in Malinau Utara Subdistrict, 2021</i>	19
4. SOSIAL DAN KESEJAHTERAAN RAKYAT/SOCIAL AND WELFARE	
4.1 PENDIDIKAN EDUCATION	

4.1.1	Banyaknya Desa ¹ /Kelurahan yang Memiliki Fasilitas Sekolah Menurut Tingkat Pendidikan di Kecamatan Malinau Utara, 2020–2022 <i>Number of Villages¹/Kelurahan Having Educational Facilities by Educational Level in Malinau Utara Subdistrict, 2020–2022.....</i>	25
4.1.2	Jumlah Sekolah Menurut Tingkat Pendidikan di Kecamatan Malinau Utara, 2021/2022 dan 2022/2023 <i>Number of Schools by Educational Level in Malinau Utara Subdistrict, 2021/2022 and 2022/2023.....</i>	26
4.1.3	Jumlah Guru Menurut Tingkat Pendidikan di Kecamatan Malinau Utara, 2021/2022 dan 2022/2023 <i>Number of Teachers by Educational Level in Malinau Utara Subdistrict, 2021/2022 and 2022/2023.....</i>	27
4.1.4	Jumlah Murid Menurut Tingkat Pendidikan di Kecamatan Malinau Utara, 2021/2022 dan 2022/2023 <i>Number of Pupils by Educational Level in Malinau Utara Subdistrict, 2021/2022 and 2022/2023.....</i>	28
4.2	KESEHATAN HEALTH	
4.2.1	Banyaknya Desa ¹ /Kelurahan yang Memiliki Sarana Kesehatan Menurut Jenis Sarana Kesehatan di Kecamatan Malinau Utara, 2020–2022 <i>Number of Villages¹/Kelurahan Health Facilities by Type of Health Facilities in Malinau Utara Subdistrict, 2020–2022</i>	29
5.	PERTANIAN/AGRICULTURE	
	<i>Production of Seasonal Vegetables and Fruits by Kind of Plant in Malinau Utara Subdistrict (quintal), 2021–2022.....</i>	35
5.1	Luas Panen Tanaman Sayuran dan Buah-buahan Semusim Menurut Jenis Tanaman di Kecamatan Malinau Utara (ha), 2021–2022 <i>Harvested Area of Seasonal Vegetables and Fruits by Kind of Plant in Malinau Utara Subdistrict (ha), 2021–2022</i>	36
5.2	Produksi Tanaman Sayuran dan Buah-buahan Semusim Menurut Jenis Tanaman di Kecamatan Malinau Utara (kuintal), 2021–2022	

	<i>Production of Seasonal Vegetables and Fruits by Kind of Plant in Malinau Utara Subdistrict (quintal), 2021–2022.....</i>	37
5.3	Luas Panen Tanaman Biofarmaka Menurut Jenis Tanaman di Kecamatan Malinau Utara (m ²), 2019–2022 <i>Harvested Area of Medicinal Plants by Kind of Plant in Malinau Utara Subdistrict (m²), 2019–2022.....</i>	38
5.4	Produksi Tanaman Biofarmaka Menurut Jenis Tanaman di Kecamatan Malinau Utara (kg), 2019–2022 <i>Production of Medicinal Plants by Kind of Plant in Malinau Utara Subdistrict (kg), 2019–2022.....</i>	39
5.5	Luas Panen Tanaman Hias Menurut Jenis Tanaman di Kecamatan Malinau Utara (m ²), 2019–2022 <i>Harvested Area of Ornamental Plants by Kind of Plant in Malinau Utara Subdistrict (m²), 2019–2022.....</i>	40
5.6	Produksi Tanaman Hias Menurut Jenis Tanaman di Kecamatan Malinau Utara (tangkai), 2019–2022 <i>Production of Ornamental Plants by Kind of Plant n Malinau Utara Subdistrict (stalks), 2019–2022.....</i>	41
5.7	Produksi Buah-Buahan dan Sayuran Tahunan Menurut Jenis Tanaman di Kecamatan Malinau Utara (kuintal), 2019–2022 <i>Production of Annual Fruits and Vegetables by Kind of Plant in Malinau Utara Subdistrict (quintal), 2019–2022.....</i>	42

DAFTAR GAMBAR/LIST OF FIGURES

		Halaman Page
1.1	Luas Wilayah menurut Kecamatan di Kabupaten Malinau (%), 2022 <i>Total Area by Subdistrict in Malinau Regency (%), 2022</i>	4
1.2	Jarak ke Ibukota Kabupaten Menurut Kecamatan (km), 2022	5
2.1	Jumlah Rukun Tetangga menurut Desa di Kecamatan Malinau Utara	12
	<i>Number of neighborhood units by village in Malinau Utara</i>	12
3.1	Distribusi Persentase Penduduk Menurut Desa/Kelurahan di Kecamatan Malinau Utara, 2022.....	18
	<i>Percentage Distribution of Population by Villages/Kelurahan in Malinau Selatan Subdistrict, 2022</i>	18
4.1	Jumlah Sekolah Menurut Tingkat Pendidikan di Kecamatan Malinau Utara, 2021/2022	24
	<i>Number of Schools by Educational Level in Malinau Utara Subdistrict, 2021/2022</i>	24
5.1	Luas Panen Tanaman Sayuran dan Buah-buahan Semusim Menurut Jenis Tanaman di Kecamatan Malinau Utara (ha), 2021–2022.....	34
	<i>Harvested Area of Seasonal Vegetables and Fruits by Kind of Plant in Malinau Utara Subdistrict (ha), 2021–2022</i>	34
5.2	Produksi Tanaman Sayuran dan Buah-buahan Semusim Menurut Jenis Tanaman di Kecamatan Malinau Utara (kuintal), 2021–2022 .	35
	<i>Production of Seasonal Vegetables and Fruits by Kind of Plant in Malinau Utara Subdistrict (quintal), 2021–2022</i>	35

PENJELASAN UMUM/EXPLANATORY NOTES

Tanda-tanda, satuan-satuan, dan lain-lainnya yang digunakan dalam publikasi ini adalah sebagai berikut:

Symbols, measurement units, and acronyms which are used in this publication, are as follows:

1. TANDA-TANDA/SYMBOLS

Data tidak tersedia/ <i>Data not available</i>	: ...
Tidak ada atau nol / <i>Null or zero</i>	: -
Data dapat diabaikan/ <i>Data negligible</i>	: 0
Tanda decimal/ <i>Decimal point</i>	: ,
Data tidak dapat ditampilkan/ <i>Not applicable</i>	: NA
Angka estimasi/ <i>Estimated figures</i>	: e
Angka diperbaiki/ <i>Revised figures</i>	: r
Angka sementara/ <i>Preliminary figures</i>	: x
Angka sangat sementara/ <i>Very preliminary figures</i>	: xx
Angka sangat sangat sementara/ <i>Very very preliminary figures</i>	: xxx

2. SATUAN/UNITS

barel/ <i>barrel</i>	: 158,99 liter/ <i>litres</i> = 1/6,2898 m ³
hektar (ha)/ <i>hectare (ha)</i>	: 10 000 m ²
kilometer (km)/ <i>kilometres (km)</i>	: 1 000 meter/ <i>meters (m)</i>
knot/ <i>knot</i>	: 1,8523 km/jam (<i>km/hour</i>)
kuintal/ <i>quintal</i>	: 100 kg
KWh	: 1 000 Watt hour
MWh	: 1 000 KWh
liter (untuk beras)/ <i>litre (for rice)</i>	: 0,80 kg
MMSCF	: 1/35,3 m ³
metrik ton (m.ton)/ <i>metric ton (m. ton)</i>	: 0,98421 long ton = 1 000 kg
ons/ <i>ounce</i>	: 28,31 gram/ <i>grams</i>
ton	: 1 000 kg

Satuan lain: buah, dus, butir, helai/lembar, kaleng, batang, pulsa, ton kilometer (ton-km), jam, menit, persen (%).

Other units: unit, pack, pieces, sheet, tin, pulse, ton-kilometres(ton-km), hour, minute, percent (%).

Perbedaan angka di belakang koma disebabkan oleh pembulatan angka.

The difference in decimal numbers is caused by rounding.

DAFTAR SINGKATAN/LIST OF ABBREVIATION

SI	: Stasiun Iklim/ <i>Climate Station</i>
SMPK	: Stasiun Meterologi Pertanian Khusus/ <i>Special Agricultural Meteorological Station</i>
t.t	: Tempat tidur/ <i>Bed</i>
BCG	: Bacillus Calmette Guerin
DPT	: Difteri, Pertusis, Tetanus/ <i>Diphtheria, Tetanus, and Pertussis</i>
TT	: Tetanus Toxoid
IOT	: Industri Obat Tradisional/ <i>Traditional Medicine Industry</i>
IKOT	: Industri Kecil Obat Tradisional/ <i>Traditional Medicine Small Industry</i>
Alkes	: Alat kesehatan/ <i>Health Kits</i>
PKRT	: Perbekalan Kesehatan Rumah tangga/ <i>Household Health Logistics</i>
Kompl	: Komplemen/ <i>Complement</i>
IRTP	: Industri Pangan Produksi Rumah Tangga/ <i>Foods Home Industry</i>
PBF	: Pedagang Besar Farmasi/ <i>Pharmacy Whole-seller</i>
GFK	: Gudang Farmasi Kab/Kota/Regency/ <i>Municipality Pharmacy Warehouse</i>
RB	: Rumah Bersalin/ <i>Delivery House</i>
Pustu	: Puskesmas pembantu/ <i>Auxiliary Public Health Center</i>
BP	: Balai Pengobatan/ <i>Polyclinic</i>
TPS	: Tempat Pembuangan Sampah Sementara / <i>landfill</i>
Jamkesmas	: Jaminan kesehatan masyarakat miskin/ <i>Poor public health insurance</i>
PJKMU	: Program Jaminan Kesehatan Masyarakat Umum/ <i>General Public Health Insurance Program</i>
SIUP	: Surat Ijin Usaha Perdagangan/ <i>Trading Permission Letter</i>
TDP	: Tanda Daftar Perusahaan/ <i>Company Registration Identity</i>
API	: Angka Pengenal Importir/ <i>Importer's Identity Number</i>

01

GEOGRAFI DAN IKLIM
GEOGRAPHY AND CLIMATE



ULASAN

Kabupaten Malinau terletak antara 114°35'22" sampai dengan 116°50'55" Bujur Timur dan 1°21'36" sampai dengan 4°10'55" Lintang Utara. Kabupaten Malinau menjadi salah satu dari lima kabupaten yang menjadi bagian dari Provinsi Kalimantan Utara berdasarkan UU nomor 20 Tahun 2012 Tanggal 16 November 2012 dengan Kecamatan Malinau Kota sebagai Ibukota Kabupaten Malinau.

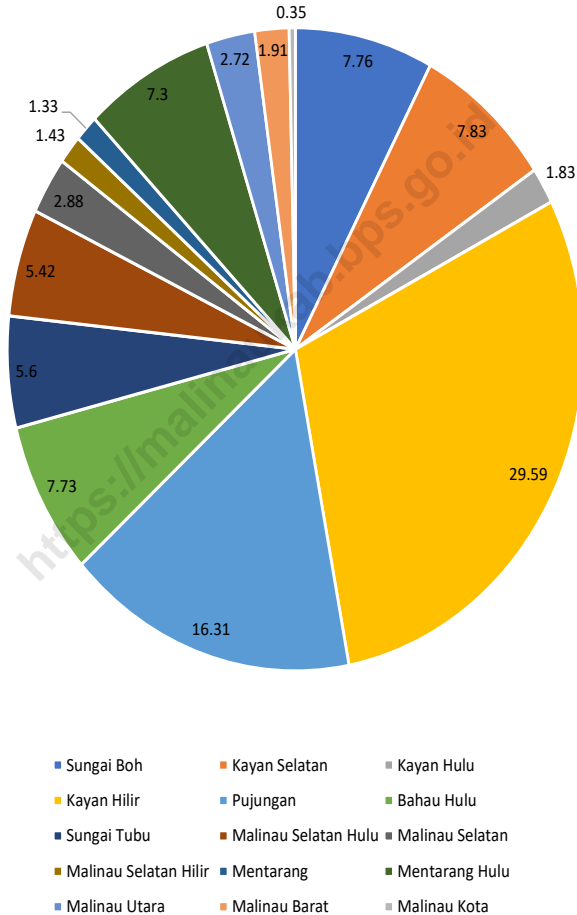
Seluruh wilayah Kabupaten Malinau merupakan daratan dengan luas mencapai 38.973,56 km², sehingga menjadikan Malinau sebagai kabupaten terluas di Provinsi Kalimantan Utara.

Kecamatan Kayan Hilir merupakan kecamatan terluas di Kabupaten Malinau yang menyumbang hampir 30% dari keseluruhan luas wilayah Kabupaten Malinau, yaitu mencapai 11.863,19 km². Sedangkan kecamatan terkecil adalah Kecamatan Malinau Kota, yaitu sebesar 142,07 km² atau kurang dari 1% dari keseluruhan luas wilayah Kabupaten Malinau. Adapun Kecamatan Malinau Utara memiliki luas wilayah seluas 1.091,19 km² atau sebesar 2,72 persen.

Kecamatan Sungai Boh merupakan kecamatan terjauh di Kabupaten Malinau, dengan jarak 277,87 km dari ibukota kabupaten, sedangkan Kecamatan Malinau Utara memiliki jarak 4,94 km dari ibukota kabupaten yakni Kecamatan Malinau Kota.

Gambar 1.1
Figures

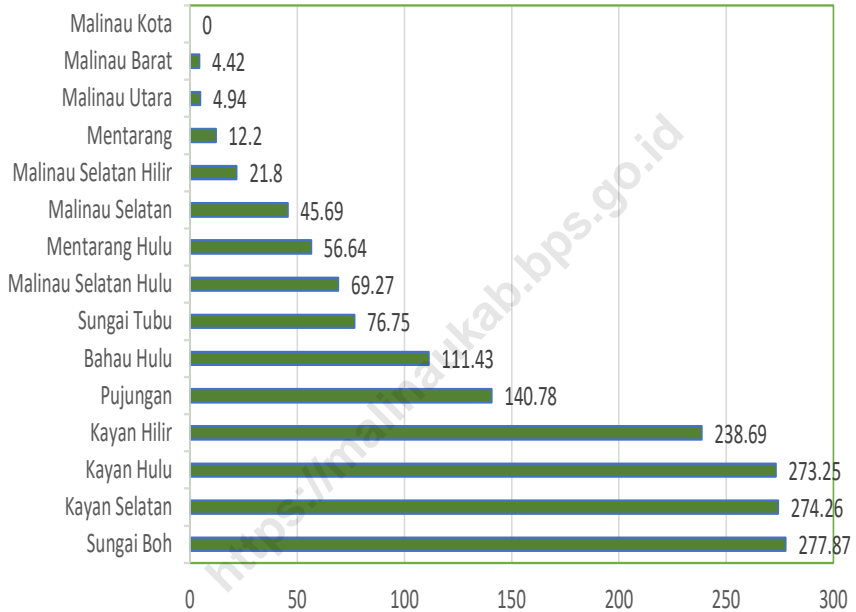
Luas Wilayah menurut Kecamatan di Kabupaten Malinau (%), 2022
Total Area by Subdistrict in Malinau Regency (%), 2022



Sumber : Badan Perencanaan Pembangunan Daerah, Penelitian dan Pembangunan Kabupaten Malinau

Gambar 1.2
Figures

Jarak ke Ibukota Kabupaten Menurut Kecamatan (km), 2022
Distance to the Regency Capital by Subdistrict (km), 2022



Sumber : Badan Perencanaan Pembangunan Daerah, Penelitian dan Pembangunan Kabupaten Malinau

1.1 KEADAAN GEOGRAFI GEOGRAPHY CONDITION

Tabel 1.0.1 **Luas Daerah Menurut Kecamatan di Kabupaten Malinau, 2022**
Table *Total Area by Subdistrict in Malinau Regency, 2022*

Desa/Kelurahan <i>Village/Kelurahan</i>	Luas <i>Total Area</i> (km ² /sq.km)	Persentase terhadap Luas <i>Percentage to Subdistrict Area</i>
(1)	(2)	(3)
Sungai Boh	3 112,18	7,76
Kayan Selatan	3 138,59	7,83
Kayan Hulu	735,40	1,83
Kayan Hilir	11 863,19	29,59
Pujungan	6 539,39	16,31
Bahau Hulu	3 098,98	7,73
Sungai Tubu	2 243,78	5,60
Malinau Selatan Hulu	2 171,24	5,42
Malinau Selatan	1 153,35	2,88
Malinau Selatan Hilir	572,20	1,43
Mentarang	535,15	1,33
Mentarang Hulu	2 924,65	7,30
Malinau Utara	1 091,19	2,72
Malinau Barat	767,12	1,91
Malinau Kota	142,07	0,35
Malinau	40 088,48	100

Sumber : Badan Perencanaan Pembangunan Daerah, Penelitian dan Pembangunan Kabupaten Malinau

Tabel
Table 1.0.2

Jarak ke Ibukota Kabupaten menurut Kecamatan di Kabupaten Malinau (km), 2022
distance to district capital by sub-district in Malinau district (km), 2022

Desa/Kelurahan <i>Village/Kelurahan</i>	Jarak ke Ibukota Kabupaten/Kota <i>Distance to Regency/Municipal Capital</i>
(1)	(2)
Sungai Boh	277,87
Kayan Selatan	274,26
Kayan Hulu	273,25
Kayan Hilir	238,69
Pujungan	140,78
Bahau Hulu	111,43
Sungai Tubu	76,75
Malinau Selatan Hulu	69,27
Malinau Selatan	45,69
Malinau Selatan Hilir	21,80
Mentarang	12,20
Mentarang Hulu	56,64
Malinau Utara	4,94
Malinau Barat	4,42
Malinau Kota	—

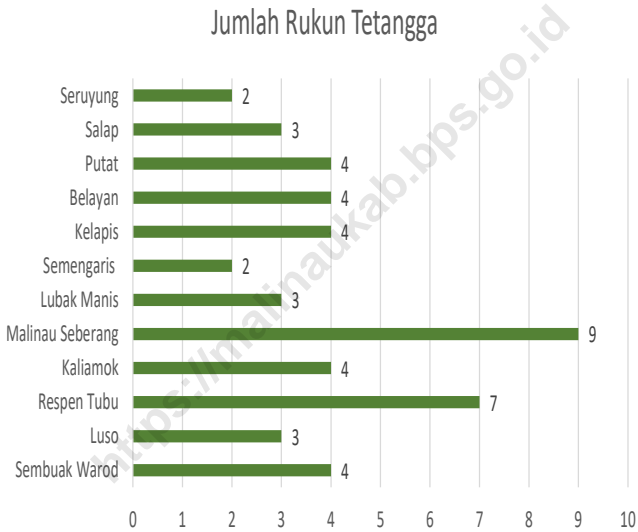
Sumber : Badan Perencanaan Pembangunan Daerah, Penelitian dan Pembangunan Kabupaten Malinau

ULASAN

Malinau Utara merupakan kecamatan yang terletak di sebelah utara Kabupaten Malinau yang berbatasan langsung dengan Kabupaten Nunukan dimana ibukota kecamatannya adalah Desa Malinau Seberang. Wilayah Kecamatan Malinau Utara dibagi menjadi 12 wilayah administrasi. Di Malinau Utara tidak ada Rukun Warga (RW), satuan lingkungan setempat dibawah desa langsung dipegang oleh Ketua Rukun Tetangga (RT) dengan total RT sebanyak 49.

<https://malinaukab.bps.go.id>

Gambar 2.1 Jumlah Rukun Tetangga menurut Desa di Kecamatan Malinau Utara
Figures Number of neighborhood units by village in Malinau Utara



Sumber/Source : BPS, Mater File Desa 2021 Semester II / BPS, Village file material 2021 Semester II

2.1 WILAYAH ADMINISTRATIF ADMINISTRATIVE AREA

Tabel 2.1.1 Jumlah Rukun Warga (RW) dan Rukun Tetangga (RT) Menurut Desa/Kelurahan di Kecamatan Malinau Utara, 2022
Number of Rukun Warga and Rukun Tetangga by Villages'/Kelurahan in Malinau Utara Subdistrict, 2022

Desa/Kelurahan <i>Village/Kelurahan</i>	Rukun Warga (RW) <i>Rukun Warga</i>	Rukun Tetangga (RT) <i>Rukun Tetangga</i>
(1)	(2)	(3)
Sembuak Warod	-	4
Luso	-	3
Respen Tubu	-	7
Kaliamok	-	4
Malinau Seberang	-	9
Lubak Manis	-	3
Semengaris	-	2
Kelapis	-	4
Belayan	-	4
Putat	-	4
Salap	-	3
Seruyung	-	2
Malinau Utara	-	49

Sumber/Source : BPS, Mater File Desa 2021 Semester II / BPS, Village file material 2021 Semester II

03

**PENDUDUK
POPULATION**



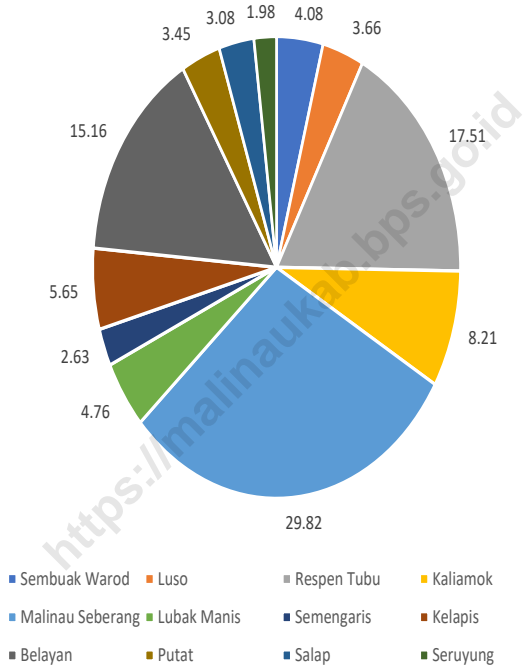
ULASAN

Total penduduk di Kecamatan Malinau Utara adalah sebesar 15.035 jiwa dimana hampir 30% penduduk berdomisili di Desa Malinau Seberang dan Desa Seruyung dengan penduduk paling sedikit dengan hanya kurang dari 2% dari total penduduk di Kecamatan Malinau Utara. Dimana penduduk laki-laki lebih banyak dari pada penduduk perempuan dengan rasio jenis kelamin 113,78, yang berarti terdapat 113 hingga 114 laki-laki diantara 100 perempuan.

<https://malinaukab.bps.go.id>

Gambar 3.1
Figures

Distribusi Persentase Penduduk Menurut Desa/ Kelurahan di Kecamatan Malinau Utara, 2022
Percentage Distribution of Population by Villages/ Kelurahan in Malinau Selatan Subdistrict, 2022



Sumber/Source: Data Penduduk Dinas Kependudukan dan Pencatatan Sipil Kabupaten Malinau Semester II Tahun 2021/
Population
Data of the Malinau Regency Population and Civil Registration Service for the Second Semester of 2021

Tabel 3.1
Table

Penduduk, Distribusi Persentase Penduduk, Kepadatan Penduduk, Rasio Jenis Kelamin Penduduk Menurut Desa/ Kelurahan di Kecamatan Malinau Utara, 2021
Population, Percentage Distribution of Population, Population Density, and Population Sex Ratio by Villages/ Kelurahan in Malinau Utara Subdistrict, 2021

Desa/Kelurahan Village/Kelurahan	Penduduk/Population		
	Laki-Laki/Male	Perempuan/Female	Jumlah/Total
(1)	(2)	(3)	(4)
Sembuak Warod	323	290	613
Luso	280	271	551
Respen Tubu	1 383	1 250	2 633
Kaliamok	644	591	1 235
Malinau Seberang	2 344	2 139	4 483
Lubak Manis	377	339	716
Semengaris	212	183	395
Kelapis	433	417	850
Belayan	1 365	915	2 280
Putat	265	254	519
Salap	232	231	463
Seruyung	144	153	297
Nama Kecamatan	8 002	7 033	15 035

Lanjutan Tabel/Continued Table 3.1

Desa/Kelurahan Village/Kelurahan	Persentase Penduduk Percentage of Total Population	Kepadatan Penduduk (per Km²) Population Density per sq.km	Rasio Jenis Kelamin Penduduk Population Sex Ratio
(1)	(5)	(6)	(7)
Sembuak Warod	4,08	-	111,38
Luso	3,66	-	103,32
Respen Tubu	17,51	-	110,64
Kaliamok	8,21	-	108,97
Malinau Seberang	29,82	-	109,58
Lubak Manis	4,76	-	111,21
Semengaris	2,63	-	115,85
Kelapis	5,65	-	103,84
Belayan	15,16	-	149,18
Putat	3,45	-	104,33
Salap	3,08	-	100,43
Seruyung	1,98	-	94,12
Nama Kecamatan	100,00	-	113,78

Sumber/Source: Data Penduduk Dinas Kependudukan dan Pencatatan Sipil Kabupaten Malinau Semester II Tahun 2021/ Population Data of the Malinau Regency Population and Civil Registration Service for the Second Semester of 2021

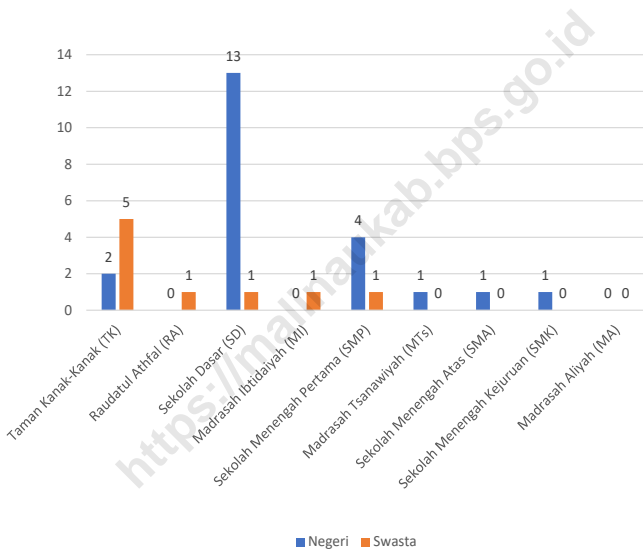
ULASAN

Berdasarkan Data Pemutahiran Potensi Desa di Kecamatan Malinau Utara, diketahui bahwa terdapat 31 sekolah di kecamatan Malinau Utara yang terdiri dari 7 Taman Kanak-kanak (TK), 14 Sekolah Dasar (SD), 5 Sekolah Menengah Pertama (SMP), 1 Sekolah Menengah Atas (SMA) dan 1 Sekolah Menengah Kejuruan (SMK).

<https://malinaukab.bps.go.id>

Gambar 4.1
Figures

Jumlah Sekolah Menurut Tingkat Pendidikan di Kecamatan Malinau Utara, 2021/2022
Number of Schools by Educational Level in Malinau Utara Subdistrict, 2021/2022



Sumber/Source: 1

Kementerian Pendidikan, Kebudayaan, Riset, dan Teknologi, Sistem Data Pokok Pendidikan, data semester ganjil laporan sampai dengan 30 November 2021/Ministry of Education, Culture, Research, and Technology, Basic Education

4.1 PENDIDIKAN EDUCATION

Tabel 4.1.1 Banyaknya Desa¹/Kelurahan yang Memiliki Fasilitas Sekolah Menurut Tingkat Pendidikan di Kecamatan Malinau Utara, 2020–2022
Number of Villages¹/Kelurahan Having Educational Facilities by Educational Level in Malinau Utara Subdistrict, 2020–2022

Tingkat Pendidikan <i>Educational Level</i>	2020 ²	2021 ²	2022 ³
(1)	(2)	(3)	(4)
Sekolah Dasar (SD) <i>Primary School</i>	11	11	...
Madrasah Ibtidaiyah (MI) <i>Madrasah Ibtidaiyah</i>	1	1	...
Sekolah Menengah Pertama (SMP) <i>Junior High School</i>	4	4	...
Madrasah Tsanawiyah (MTs) <i>Madrasah Tsanawiyah (MTs)</i>	1	1	...
Sekolah Menengah Atas (SMA) <i>Senior High School</i>	1	1	...
Sekolah Menengah Kejuruan (SMK) <i>Vocational High School</i>	1	1	...
Madrasah Aliyah (MA) <i>Madrasah Aliyah</i>	-	-	...
Akademi/Perguruan Tinggi <i>Academy/University</i>	-	-	...

Catatan/Note: ¹Desa pada tabel ini termasuk Unit Permukiman Transmigrasi (UPT) yang masih dibina oleh kementerian terkait/
Villages in this table include Transmigration Settlement Unit which is still fostered by the relevant ministries.

Sumber/Source: ²Badan Pusat Statistik, Pendataan Potensi Desa (Podes)/BPS-Statistics Indonesia, *Village Potential Data Collecting*
³...

Tabel 4.1.2 Jumlah Sekolah Menurut Tingkat Pendidikan di Kecamatan Malinau Utara, 2021/2022 dan 2022/2023
Table Number of Schools by Educational Level in Malinau Utara Subdistrict, 2021/2022 and 2022/2023

Tingkat Pendidikan Educational Level	Negeri/Public		Swasta/Private		Jumlah/Total	
	2021/2022	2022/2023	2021/2022	2022/2023	2021/2022	2022/2023
(1)	(2)	(3)	(4)	(5)	(6)	(7)
Taman Kanak-Kanak (TK) ¹ /Kindergarten ¹	2	...	5	...	7	...
Raudatul Athfal (RA) ² Raudatul Athfal (RA) ²	—	...	1	...	1	...
Sekolah Dasar (SD) ¹ Elementary Schools ¹	13	...	1	...	14	...
Madrasah Ibtidaiyah (MI) ² /Madrasah Ibtidaiyah (MI) ²	—	...	1	...	1	...
Sekolah Menengah Pertama (SMP) ¹ /Junior High Schools ¹	4	...	1	...	5	...
Madrasah Tsanawiyah (MTs) ² /Madrasah Tsanawiyah (MTs) ²	1	...	—	...	1	...
Sekolah Menengah Atas (SMA) ¹ /Senior High Schools ¹	1	...	—	...	1	...
Sekolah Menengah Kejuruan (SMK) ¹ Vocational High Schools ¹	1	...	—	...	1	...
Madrasah Aliyah (MA) ² Madrasah Aliyah (MA) ²	—	...	—	...	—	...

Catatan/Note: ³ Seluruh Raudatul Athfal (RA) berstatus swasta/All Raudatul Athfal (RA) are private

Sumber/Source: ¹ Kementerian Pendidikan, Kebudayaan, Riset, dan Teknologi, Sistem Data Pokok Pendidikan, data semester ganjil laporan sampai dengan 30 November 2022/Ministry of Education, Culture, Research, and Technology, Basic Education Data System, odd semester report data up to 30 November 2022

² Kementerian Agama, EMIS, data semester ganjil laporan sampai dengan 9 Februari 2023/Ministry of Religious Affairs, EMIS, odd semester report data up to 9 February 2023

Tabel 4.1.3
Table

Jumlah Guru Menurut Tingkat Pendidikan di Kecamatan Malinau Utara, 2021/2022 dan 2022/2023
Number of Teachers by Educational Level in Malinau Utara Subdistrict, 2021/2022 and 2022/2023

Tingkat Pendidikan Educational Level	Negeri/Public		Swasta/Private		Jumlah/Total	
	2021/2022	2022/2023	2021/2022	2022/2023	2021/2022	2022/2023
(1)	(2)	(3)	(4)	(5)	(6)	(7)
Taman Kanak-Kanak (TK) ¹ /Kindergarten ¹	6	...	27	...	33	...
Raudatul Athfal (RA) ² Raudatul Athfal (RA) ²	—	...	14	...	14	...
Sekolah Dasar (SD) ^{1,3} Elementary Schools ^{1,3}	184	...	13	...	197	...
Madrasah Ibtidaiyah (MI) ² /Madrasah Ibtidaiyah (MI) ²	—	...	19	...	19	...
Sekolah Menengah Pertama (SMP) ^{1,3} Junior High Schools ^{1,3}	76	...	6	...	82	...
Madrasah Tsanawiyah (MTs) ² /Madrasah Tsanawiyah (MTs) ²	29	...	—	...	29	...
Sekolah Menengah Atas (SMA) ^{1,3} /Senior High Schools ^{1,3}	39	...	—	...	39	...
Sekolah Menengah Kejuruan (SMK) ^{1,3} Vocational High Schools ^{1,3}	25	...	—	...	25	...
Madrasah Aliyah (MA) ² Madrasah Aliyah (MA) ²	—	...	—	...	—	...

Catatan/Note: ³ Jumlah guru termasuk kepala sekolah dan guru/The total of teachers including headmaster and teacher.

Sumber/Source: ¹ Kementerian Pendidikan, Kebudayaan, Riset, dan Teknologi, Sistem Data Pokok Pendidikan, data semester ganjil laporan sampai dengan 30 November 2022/Ministry of Education, Culture, Research, and Technology, Basic Education Data System, odd semester report data up to 30 November 2022

² Kementerian Agama, EMIS, data semester ganjil laporan sampai dengan 9 Februari 2023/Ministry of Religious Affairs, EMIS, odd semester report data up to 9 February 2023

Tabel 4.1.4 Jumlah Murid Menurut Tingkat Pendidikan di Kecamatan Malinau Utara, 2021/2022 dan 2022/2023
Table Number of Pupils by Educational Level in Malinau Utara Subdistrict, 2021/2022 and 2022/2023

Tingkat Pendidikan Educational Level	Negeri/Public		Swasta/Private		Jumlah/Total	
	2021/2022	2022/2023	2021/2022	2022/2023	2021/2022	2022/2023
(1)	(2)	(3)	(4)	(5)	(6)	(7)
Taman Kanak-Kanak (TK) ¹ /Kindergarten ¹	42	...	224	...	266	...
Raudatul Athfal (RA) ² Raudatul Athfal (RA) ²	—	...	112	...	112	...
Sekolah Dasar (SD) ¹ Elementary Schools ¹	1 537	...	279	...	1 816	...
Madrasah Ibtidaiyah (MI) ² /Madrasah Ibtidaiyah (MI) ²	—	...	309	...	309	...
Sekolah Menengah Pertama (SMP) ¹ /Junior High Schools ¹	708	...	81	...	789	...
Madrasah Tsanawiyah (MTs) ² /Madrasah Tsanawiyah (MTs) ²	206	...	—	...	206	...
Sekolah Menengah Atas (SMA) ¹ /Senior High Schools ¹	544	...	—	...	544	...
Sekolah Menengah Kejuruan (SMK) ¹ Vocational High Schools ¹	144	...	—	...	144	...
Madrasah Aliyah (MA) ² Madrasah Aliyah (MA) ²	—	...	—	...	—	...

Sumber/Source: ¹ Kementerian Pendidikan, Kebudayaan, Riset, dan Teknologi, Sistem Data Pokok Pendidikan, data semester ganjil laporan sampai dengan 30 November 2022/Ministry of Education, Culture, Research, and Technology, Basic Education Data System, odd semester report data up to 30 November 2022

² Kementerian Agama, EMIS, data semester ganjil laporan sampai dengan 9 Februari 2023/Ministry of Religious Affairs, EMIS, odd semester report data up to 9 February 2023

4.2 KESEHATAN HEALTH

Tabel 4.2.1 Banyaknya Desa¹/Kelurahan yang Memiliki Sarana Kesehatan Menurut Jenis Sarana Kesehatan di Kecamatan Malinau Utara, 2020–2022
Number of Villages¹/Kelurahan Health Facilities by Type of Health Facilities in Malinau Utara Subdistrict, 2020–2022

Jenis Sarana Kesehatan Type of Health Facilities	2020 ²	2021 ²	2022 ³
(1)	(2)	(3)	(4)
Rumah Sakit <i>Hospital</i>	1	1	...
Rumah Sakit Bersalin <i>Maternity Hospital</i>	–	–	...
Poliklinik/Balai Pengobatan <i>Polyclinic</i>	–	–	...
Puskesmas Rawat Inap <i>Public Health Center with Inpatient Care</i>	–	–	...
Puskesmas Tanpa Rawat Inap <i>Public Health Center without Inpatient Care</i>	1	1	...
Apotek <i>Pharmacy</i>	1	1	...

Catatan/Note: ¹Desa pada tabel ini termasuk Unit Permukiman Transmigrasi (UPT) yang masih dibina oleh kementerian terkait/
Villages in this table include Transmigration Settlement Unit which is still fostered by the relevant ministries.

Sumber/Source: ²Badan Pusat Statistik, Pendataan Potensi Desa (Podes)/BPS-Statistics Indonesia, Village Potential Data Collecting
³...

ULASAN

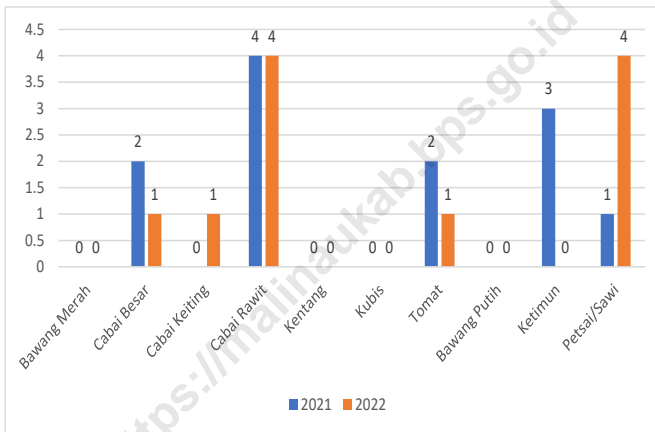
Kecamatan Malinau Utara merupakan kecamatan penghasil sayur-sayuran yang cukup besar dimana produksi utamanya yaitu sawi. produksi sawi meningkat dari tahun 2021. Produksi tanaman biofarmaka terbesar Kecamatan Malinau Utara adalah tanaman jeruk nipis.

ada beberapa komoditas yang mengalami penurunan drastis dari tahun sebelumnya.

<https://malinaukab.bps.go.id>

Gambar 5.1
Figures

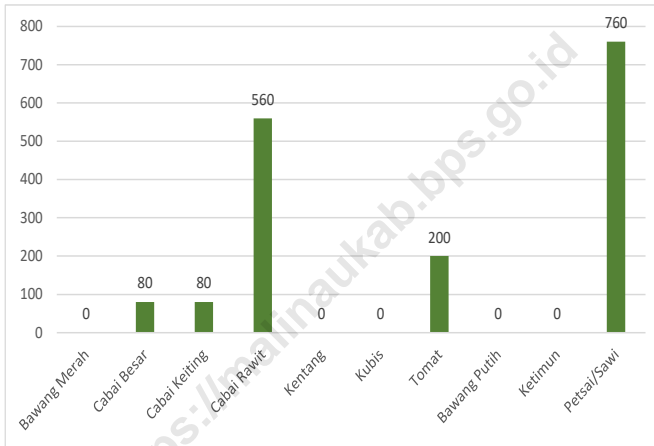
Luas Panen Tanaman Sayuran dan Buah-buahan Semusim Menurut Jenis Tanaman di Kecamatan Malinau Utara (ha), 2021–2022
Harvested Area of Seasonal Vegetables and Fruits by Kind of Plant in Malinau Utara Subdistrict (ha), 2021–2022



Sumber/Source: Badan Pusat Statistik, Statistik Pertanian Hortikultura SPH-SBS/BPS-Statistics Indonesia, Agricultural Statistic for Horticulture SPH-SBS

Gambar 5.2
Figures

Produksi Tanaman Sayuran dan Buah-buahan Semusim Menurut Jenis Tanaman di Kecamatan Malinau Utara (kuintal), 2021–2022
Production of Seasonal Vegetables and Fruits by Kind of Plant in Malinau Utara Subdistrict (quintal), 2021–2022



Sumber/Source: Badan Pusat Statistik, Statistik Pertanian Hortikultura SPH-SBS/BPS-Statistics Indonesia, Agricultural Statistic for Horticulture SPH-SBS

Tabel 5.1
Table

Luas Panen Tanaman Sayuran dan Buah-buahan Semusim Menurut Jenis Tanaman di Kecamatan Malinau Utara (ha), 2021–2022
Harvested Area of Seasonal Vegetables and Fruits by Kind of Plant in Malinau Utara Subdistrict (ha), 2021–2022

Jenis Tanaman <i>Kind of Plants</i>	2021	2022*
(1)	(2)	(3)
Sayuran/Vegetables:		
Bawang Merah/ <i>Shallots</i>	-	-
Cabai Besar/TW/Teropong <i>Chili/Big Chili</i>	2	1
Cabai Keiting <i>Curly Chili</i>	-	1
Cabai Rawit <i>Chili/Cayenne Pepper</i>	4	4
Kentang/ <i>Potato</i>	-	-
Kubis/ <i>Cabbage</i>	-	-
Tomat/ <i>Tomato</i>	2	1
Bawang Putih/ <i>Garlic</i>	-	-
Ketimun/ <i>Cucumber</i>	3	-
Petsai/Sawi/ <i>Chinese Cabbage/mustard green</i>	1	4

Sumber/*Source*: Badan Pusat Statistik, Statistik Pertanian Hortikultura SPH-SBS/BPS-Statistics Indonesia, *Agricultural Statistic for Horticulture SPH-SBS*

Tabel
5.2
Table

Produksi Tanaman Sayuran dan Buah-buahan Semusim Menurut Jenis Tanaman di Kecamatan Malinau Utara (kuintal), 2021–2022
Production of Seasonal Vegetables and Fruits by Kind of Plant in Malinau Utara Subdistrict (quintal), 2021–2022

Jenis Tanaman <i>Kind of Plants</i>	2021	2022*
(1)	(2)	(3)
Sayuran/Vegetables:		
Bawang Merah/ <i>Shallots</i>	-	-
Cabai Besar/TW/Teropong <i>Chili/Big Chili</i>	320	80
Cabai Keiting <i>Curly Chili</i>	-	80
Cabai Rawit <i>Chili/Cayenne Pepper</i>	880	560
Kentang/ <i>Potato</i>	-	-
Kubis/ <i>Cabbage</i>	-	-
Tomat/ <i>Tomato</i>	800	200
Bawang Putih/ <i>Garlic</i>	-	-
Ketimun/ <i>Cucumber</i>	800	-
Petsai/Sawi/ <i>Chinese Cabbage/ mustard green</i>	190	760

Sumber/Source: Badan Pusat Statistik, Statistik Pertanian Hortikultura SPH-SBS/BPS-Statistics Indonesia, *Agricultural Statistic for Horticulture SPH-SBS*

Tabel 5.3 Luas Panen Tanaman Biofarmaka Menurut Jenis Tanaman di Kecamatan Malinau Utara (m²), 2019–2022
Table *Harvested Area of Medicinal Plants by Kind of Plant in Malinau Utara Subdistrict (m²), 2019–2022*

Jenis Tanaman Kind of Plants	2021	2022 ^x
(1)	(2)	(3)
Jahe/Ginger	66	14
Laos/Lengkuas/Galanga	28	20
Kencur/East Indian Galangal	2	1
Kunyit/Turmeric	3	3
Jeruk Nipis/ Lime	-	431
Serai/ Lemongrass	-	281

Sumber/Source: Badan Pusat Statistik, Statistik Pertanian Hortikultura SPH-TBF/BPS-Statistics Indonesia, Agricultural Statistic for Horticulture SPH-TBF

Tabel
Table 5.4

**Produksi Tanaman Biofarmaka Menurut Jenis Tanaman di
Kecamatan Malinau Utara (kg), 2019–2022**
*Production of Medicinal Plants by Kind of Plant in Malinau
Utara Subdistrict (kg), 2019–2022*

Jenis Tanaman <i>Kind of Plants</i>	2021	2022 ^a
(1)	(2)	(3)
Jahe/ <i>Ginger</i>	214	63
Laos/Lengkuas/ <i>Galanga</i>	180	337
Kencur/ <i>East Indian Galangal</i>	9	2
Kunyit/ <i>Turmeric</i>	18	15
Jeruk Nipis/ Lime	-	34 842
Serai/ Lemongrass	-	1 788

Sumber/*Source*: Badan Pusat Statistik, Statistik Pertanian Hortikultura SPH-TBF/BPS-*Statistics Indonesia, Agricultural Statistic for Horticulture SPH-TBF*

Tabel 5.5 Luas Panen Tanaman Hias Menurut Jenis Tanaman di Kecamatan Malinau Utara (m²), 2019–2022
Table *Harvested Area of Ornamental Plants by Kind of Plant in Malinau Utara Subdistrict (m²), 2019–2022*

Jenis Tanaman <i>Kind of Plants</i>	2021	2022*
(1)	(2)	(3)
Anggrek Pot/ <i>Pot Orchid</i>	-	-
Anggrek Potong/ <i>Cut Orchid</i>	-	-
Krisan/ <i>Chrysantemum</i>	-	-
Mawar/ <i>Rose</i>	-	-
Sedap Malam/ <i>Tuberose</i>	-	-
Jeruk Nipis/ Lime	-	-
Serai/ Lemongrass	-	-

Sumber/*Source*: Badan Pusat Statistik, Statistik Pertanian Hortikultura SPH-TH/*BPS-Statistics Indonesia, Agricultural Statistik for Horticulture SPH-TH*

Tabel 5.6 **Produksi Tanaman Hias Menurut Jenis Tanaman di Kecamatan Malinau Utara (tangkai), 2019–2022**
Table **Production of Ornamental Plants by Kind of Plant n Malinau Utara Subdistrict (stalks), 2019–2022**

Jenis Tanaman <i>Kind of Plants</i>	2021	2022*
(1)	(2)	(3)
Anggrek Pot/ <i>Pot Orchid</i>	-	-
Anggrek Potong/ <i>Cut Orchid</i>	-	-
Krisan/ <i>Chrysantemum</i>	-	-
Mawar/ <i>Rose</i>	-	-
Sedap Malam/ <i>Tuberose</i>	-	-
Jeruk Nipis/ Lime	-	-
Serai/ Lemongrass	-	-

Sumber/*Source*: Badan Pusat Statistik, Statistik Pertanian Hortikultura SPH-TH/*BPS-Statistics Indonesia, Agricultural Statistik for Horticulture SPH-TH*

Tabel 5.7
Table

Produksi Buah-Buahan dan Sayuran Tahunan Menurut Jenis Tanaman di Kecamatan Malinau Utara (kuintal), 2019–2022
Production of Annual Fruits and Vegetables by Kind of Plant in Malinau Utara Subdistrict (quintal), 2019–2022

Jenis Tanaman Kind of Plants	2021	2022 ^x
(1)	(2)	(3)
Buah–Buahan/Fruits:		
Mangga/Mango	132	710
Durian/Durian	747	8 693
Jeruk Siam/Kepek/Orange/ Tangerine	40	88
Pisang/Banana	158	1 315
Pepaya/Papaya	243	552
Salak/Snakefruit	-	-
Duku/Langsar/Kokosan/ Duku	792	3 365
Nangka/Cempedak/ Jackfruit	4 441	13 543
Sayuran/Vegetables:		
Melinjo/Gnetum/Melinjo	1	11
Petai/Twisted Cluster Bean	100	99

Sumber/Source: Badan Pusat Statistik, Statistik Pertanian Hortikultura SPH-BST/BPS-Statistics Indonesia, Agricultural Statistic for Horticulture SPH-BST

ST2023
SENSUS PERTANIAN

BerAKHLAK
Berorientasi Pelayanan • Kuntabel • Kompeten
Harmonis • Loyal • Adaptif • Kolaboratif

DATA

MENCERDASKAN BANGSA

— *Enlighten The Nation* —



**BADAN PUSAT STATISTIK
KABUPATEN MALINAU
BPS-STATISTICS OF MALINAU REGENCY**

Jl. ...

Telp.: ... Fax.: ...

Homepage: <http://malinaukab.bps.go.id>, E-mail: malinaukab@bps.go.id

