

Katalog/Catalog: 1102001.6302170



KECAMATAN KELUMPANG UTARA DALAM ANGKA 2022



**BADAN PUSAT STATISTIK
KABUPATEN KOTABARU**



<https://kecamatan.kab.bpt.go.id>

KECAMATAN KELUMPANG UTARA DALAM ANGKA 2022

KECAMATAN KELUMPANG UTARA DALAM ANGKA 2022

ISSN: 2746-7325

No. Publikasi : 63020.2221

Katalog :1102001.6302170

Ukuran Buku : 14,8 cm x 21 cm

Jumlah Halaman : xx + 70 halaman

Naskah :

BPS Kabupaten Kotabaru

Penyunting:

BPS Kabupaten Kotabaru

Desain Kover :

BPS Kabupaten Kotabaru

Ilustrasi Kover :

BPS Kabupaten Kotabaru

Diterbitkan oleh :

©BPS Kabupaten Kotabaru

Dicetak oleh :

BPS Kabupaten Kotabaru

Dilarang mengumumkan, mendistribusikan, mengomunikasikan, dan/atau menggandakan sebagian atau seluruh isi buku ini untuk tujuan komersil tanpa izin tertulis dari Badan Pusat Statistik Kabupaten Kotabaru.

TIM PENYUSUN

Pengarah

Widhi Pranowo, SST

Penanggung Jawab

Widhi Pranowo, SST

Penyunting

Saraswati, SST

Pengolah Data dan Penulis Naskah

Dhenok Triyulianti, SST

Saraswati, SST

Penata Letak

Dhenok Triyulianti, SST

Saraswati, SST

Infografis

Saraswati, SST

KONTRIBUTOR DATA

1. Kementerian Agama
2. Kementerian Pendidikan dan Kebudayaan
3. Badan Pusat Statistik
4. Dinas Kependudukan dan Catatan Sipil
5. Kantor Kecamatan

<https://kotabarakab.bps.go.id>

PETA WILAYAH KELUMPANG UTARA

PETA ADMINISTRASI KECAMATAN KELUMPANG UTARA KABUPATEN KOTABARU



 <p>PEMERINTAH KABUPATEN KOTABARU BADAN PERENCANAAN PEMBANGUNAN DAERAH Jalan Pahlawan No. 12, Jember, Kabupaten Kotabaru, Kalimantan Tengah 71111 Telp. 0819 4210000 & 4210001 Email: bptp@kotabaru.go.id</p>	<p>KETERANGAN:</p> <ul style="list-style-type: none"> — Batas Kecamatan — Batas Desa — Jalan — Sungai — Perkebunan — Perumahan — Lapangan — Tempat Umum — Perbatasan Kabupaten — Perbatasan Provinsi — Perbatasan Negara 	<p>Skala: 1 : 60.000</p> 	<p>Uraian:</p> <table border="1"> <tr> <td>1:000000</td> <td>1:250000</td> <td>1:500000</td> <td>1:1000000</td> </tr> <tr> <td>1:2000000</td> <td>1:4000000</td> <td>1:8000000</td> <td>1:16000000</td> </tr> </table>	1:000000	1:250000	1:500000	1:1000000	1:2000000	1:4000000	1:8000000	1:16000000	 <p>Kota Kotabaru & Kabupaten Kotabaru</p>	<p>Disusun oleh: D. K. H. H. H.</p> <p>Revisi: 1</p> <p>Tahun: 2024</p>
				1:000000	1:250000	1:500000	1:1000000						
1:2000000	1:4000000	1:8000000	1:16000000										
<p>1:10000000</p>													

KEPALA BPS KABUPATEN KOTABARU



WIDHI PRANOWO, SST



KATA PENGANTAR

Dalam upaya yang kesekian kalinya ini, kami mempersembahkan kembali suatu publikasi yang berisikan data-data statistik yang menggambarkan suatu kecamatan yaitu “KECAMATAN KELUMPANG UTARA DALAM ANGKA TAHUN 2022”.

Kami sangat berterima kasih kepada bapak camat beserta jajarannya yang telah sudi memberikan dukungannya, baik secara moril ataupun materil dan sambutan yang sangat baik atas terbitnya publikasi ini. Tak lupa pula kami ucapkan kepada semua Kepala Dinas/Instansi Jawatan Kecamatan dan Kepala Desa yang telah memberikan bantuannya berupa data-data statistik yang diperlukan.

Kami menyadari, publikasi ini masih jauh dari kesempurnaan. Oleh karena itu, kami mengharap semua pihak untuk membantu mewujudkan kesempurnaan itu dengan memberikan saran dan kritik yang positif. Akhirnya, dengan terbitnya publikasi ini mampu memberikan manfaat sesuai dengan keperluannya.

Kotabaru , September 2022
Kepala BPS Kabupaten Kotabaru

Widhi Pranowo, SST

DAFTAR ISI

	Halaman
Kata Pengantar	xi
Daftar Isi	xii
Daftar Tabel	xiii
Daftar Gambar	xvii
Penjelasan Umum.....	xix
1. Geografi.....	1
2. Pemerintahan	9
3. Penduduk.....	13
4. Sosial dan Kesejahteraan Rakyat.....	19
5. Pertanian	43
6. Pariwisata, Transportasi, dan Komunikasi	53
Perbankan, Koperasi, dan Perdagangan.....	63

DAFTAR TABEL

Halaman

1. GEOGRAFI

- 1.1 Luas Daerah Menurut Desa/Kelurahan di Kecamatan Kelumpang Utara, 20216
- 1.2 Jarak ke Ibukota Kecamatan dan Ibukota Kabupaten/Kota Menurut Desa/Kelurahan di Kecamatan Kelumpang Utara (km), 20217

2. PEMERINTAHAN

- 2.1.1 Jumlah Rukun Warga (RW) dan Rukun Tetangga (RT) Menurut Desa/Kelurahan di Kecamatan Kelumpang Utara, 2021 12

3. PENDUDUK

- 3.1 Penduduk, Distribusi Persentase Penduduk, Kepadatan Penduduk, Rasio Jenis Kelamin Penduduk Menurut Desa/Kelurahan di Kecamatan Kelumpang Utara, 2021 16

4. SOSIAL DAN KESEJAHTERAAN RAKYAT

4.1 PENDIDIKAN

- 4.1.1 Banyaknya Desa1/Kelurahan yang Memiliki Fasilitas Sekolah Menurut Tingkat Pendidikan di Kecamatan Kelumpang Utara, 2019–2021 22
- 4.1.2 Jumlah Sekolah Menurut Tingkat Pendidikan di Kecamatan Kelumpang Utara, 2020/2021 dan 2021/2022 23
- 4.1.3 Jumlah Guru Menurut Tingkat Pendidikan di Kecamatan Kelumpang Utara, 2020/2021 dan 2021/2022 24
- 4.1.4 Jumlah Murid Menurut Tingkat Pendidikan di Kecamatan Kelumpang Utara, 2020/2021 dan 2021/2022 25

4.2 KESEHATAN

- 4.2.1 Banyaknya Desa1/Kelurahan yang Memiliki Sarana Kesehatan Menurut Jenis Sarana Kesehatan di Kecamatan Kelumpang Utara, 2019–2021. 26
- 4.2.2 Banyaknya Warga Penderita Kekurangan Gizi Menurut Desa/Kelurahan di Kecamatan Kelumpang Utara, 2020 27

4.3 PERUMAHAN DAN LINGKUNGAN

- 4.3.1 Banyaknya Desa/Kelurahan Menurut Sumber Air Minum Sebagian Besar Keluarga di Kecamatan Kelumpang Utara, 2019–2021..... 28
- 4.3.2 Banyaknya Keluarga Menurut Desa/Kelurahan dan Jenis Pengguna Listrik di Kecamatan Kelumpang Utara, 2021..... 29
- 4.3.3 Banyaknya Desa/Kelurahan Menurut Sumber Penerangan Jalan Utama Desa/Kelurahan di Kecamatan Kelumpang Utara, 2019–2021 30
- 4.3.4 Banyaknya Desa/Kelurahan Menurut Penggunaan Fasilitas Tempat Buang Air Besar Sebagian Besar Keluarga di Kecamatan Kelumpang Utara, 2019–2021 31
- 4.3.5 Banyaknya Desa/Kelurahan Menurut Jenis Bahan Bakar untuk Memasak yang Digunakan Sebagian Besar Keluarga di Kecamatan Kelumpang Utara, 2021 32

4.4 AGAMA DAN SOSIAL LAINNYA

- 4.4.1 Jumlah Tempat Peribadatan Menurut Desa/Kelurahan di Kecamatan Kelumpang Utara, 2021 33
- 4.4.2 Banyaknya Kejadian Bencana Alam Menurut Desa/Kelurahan dan Jenis Bencana Alam di Kecamatan Kelumpang Utara, 2020 34
- 4.4.3 Banyaknya Korban Jiwa Akibat Bencana Alam Menurut Desa/Kelurahan dan Jenis Bencana Alam di Kecamatan Kelumpang Utara, 2020 37
- 4.4.4 Keberadaan Fasilitas/Upaya Antisipasi/Mitigasi Bencana Alam Menurut Desa/Kelurahan di Kecamatan Kelumpang Utara, 2021 40
- 4.4.5 Banyaknya Desa/Kelurahan yang Memiliki Kelompok Kegiatan Olahraga Menurut Jenis Olahraga dan Ketersediaan Fasilitas/Lapangan Olahraga di Kecamatan Kelumpang Utara, 2021 42

5. PERTANIAN

- 5.1 Luas Panen Tanaman Sayuran dan Buah-buahan Semusim Menurut Jenis Tanaman di Kecamatan Kelumpang Utara (ha), 2018–2021 46
- 5.2 Produksi Tanaman Sayuran dan Buah-buahan Semusim Menurut Jenis Tanaman di Kecamatan Kelumpang Utara (kuintal), 2018–2021 47
- 5.3 Luas Panen Tanaman Biofarmaka Menurut Jenis Tanaman di Kecamatan Kelumpang Utara (m2), 2018–2021 48
- 5.4 Produksi Tanaman Biofarmaka Menurut Jenis Tanaman di Kecamatan Kelumpang Utara (kg), 2018–2021 49
- 5.5 Luas Panen Tanaman Hias Menurut Jenis Tanaman di Kecamatan Kelumpang Utara (m2), 2018–2021 50
- 5.6 Produksi Tanaman Hias Menurut Jenis Tanaman di Kecamatan Kelumpang Utara (tangkai), 2018–2021 51
- 5.7 Produksi Buah-Buahan dan Sayuran Tahunan Menurut Jenis Tanaman di Kecamatan Kelumpang Utara (kuintal), 2018–2021 52

6. PARIWISATA, TRANSPORTASI, DAN KOMUNIKASI

6.1 PARIWISATA

- 6.1.1 Jumlah Sarana Akomodasi Menurut Desa/Kelurahan dan Jenis Akomodasi di Kecamatan Kelumpang Utara, 2021 56

6.2 TRANSPORTASI

- 6.2.1 Prasarana dan Sarana Transportasi Antar Desa/Kelurahan Menurut Desa/Kelurahan di Kecamatan Kelumpang Utara, 2021 57

6.3 KOMUNIKASI

- 6.3.1 Keberadaan Kantor Pos/Pos Pembantu/Rumah Pos, Pos Keliling, dan Perusahaan/Agen Jasa Ekspedisi Swasta Menurut Desa/Kelurahan di Kecamatan Kelumpang Utara, 2021 59

6.3.2	Jumlah Menara Telepon seluler dan Operator Layanan Komunikasi Telepon Seluler Menurut Desa/Kelurahan di Kecamatan Kelumpang Utara, 2021	60
6.3.3	Kekuatan Sinyal Telepon Seluler dan Jenis Sinyal Internet Telepon Seluler Menurut Desa/Kelurahan di Kecamatan Kelumpang Utara, 2021	61
7.	PERBANKAN, KOPERASI, DAN PERDAGANGAN	
7.1	Banyaknya Sarana Lembaga Keuangan Bank Menurut Desa/Kelurahan dan Jenis Bank di Kecamatan Kelumpang Utara, 2021	66
7.2	Banyaknya Koperasi Aktif Menurut Menurut Desa/Kelurahan dan Jenis Koperasi di Kecamatan Kelumpang Utara, 2021	67
7.3	Banyaknya Sarana Perdagangan Menurut Desa/Kelurahan dan Jenis Sarana Perdagangan di Kecamatan Kelumpang Utara, 2021	69

DAFTAR GAMBAR

	Halaman
1.1 Luas Daerah menurut Desa/Kelurahan (%), 2021	4
1.2 Jarak ke Ibukota Kecamatan Menurut Desa/Kelurahan di Kecamatan Kelumpang Utara (km), 2021	5

<https://kotabarakab.bps.go.id>

PENJELASAN UMUM

Tanda-tanda, satuan-satuan, dan lain-lainnya yang digunakan dalam publikasi ini adalah sebagai berikut:

1. TANDA-TANDA

Data tidak tersedia.....	: ...
Tidak ada atau no.....	: -
Data dapat diabaikan.....	: 0
Tanda decimal.....	: ,
Data tidak dapat ditampilkan.....	: NA
Angka estimasi.....	: e
Angka diperbaiki.....	: r
Angka sementara.....	: x
Angka sangat sementara.....	: xx
Angka sangat sangat sementara.....	: xxx

2. SATUAN

barel.....	: 158,99 liter = $1/6,2898 \text{ m}^3$
hektar (ha).....	: $10\,000 \text{ m}^2$
kilometer (km).....	: 1 000 meter
knot.....	: 1,8523 km/jam
kuintal.....	: 100 kg
KWh.....	: 1 000 Watt
MWh.....	: 1 000 KWh
liter (untuk beras).....	: 0,80 kg
MMSCF.....	: $1/35,3 \text{ m}^3$
metrik ton (m.ton).....	: 0,98421 long ton = 1 000 kg
ons.....	: 28,31 gram
ton.....	: 1 000 kg

Satuan lain: buah, dus, butir, helai/lembar, kaleng, batang, pulsa, ton kilometer (ton-km), jam, menit, persen (%).

Perbedaan angka di belakang koma disebabkan oleh pembulatan angka.

01

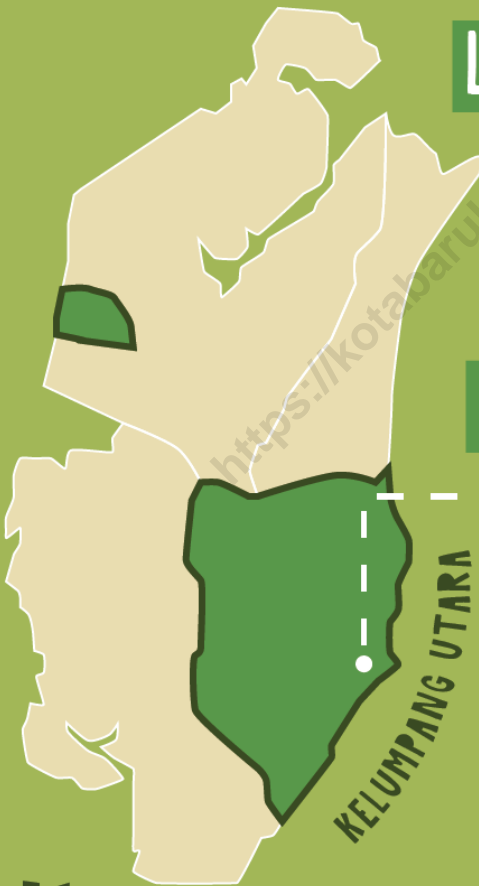
GEOGRAFI

LUAS WILAYAH

375 KM²

IBUKOTA

DESA
PUDI



KELUMPANG UTARA



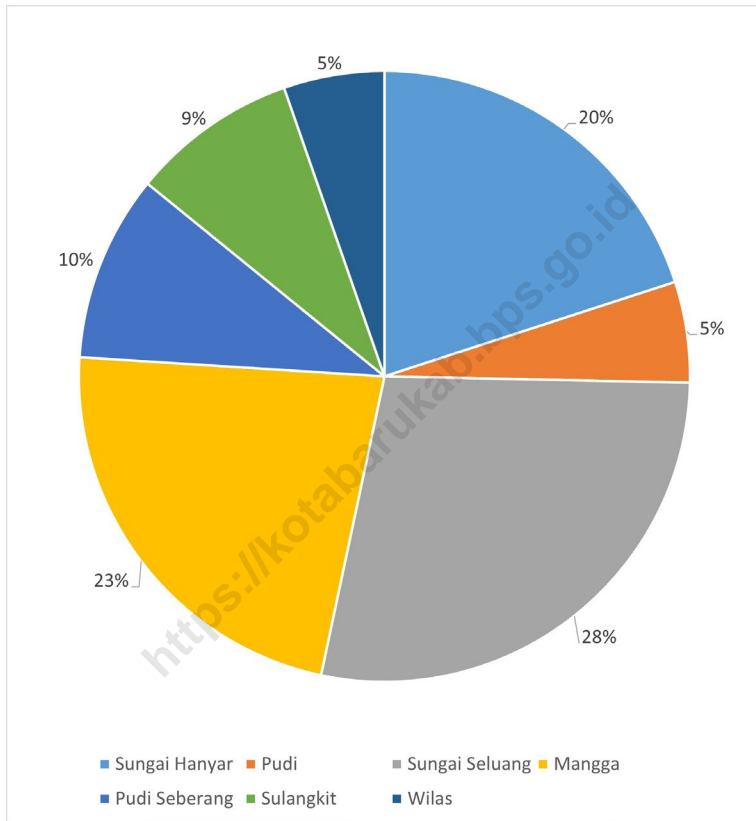
115°50'11" – 116°06'75" BT
002°42'16" – 003°06'08" LS

ULASAN

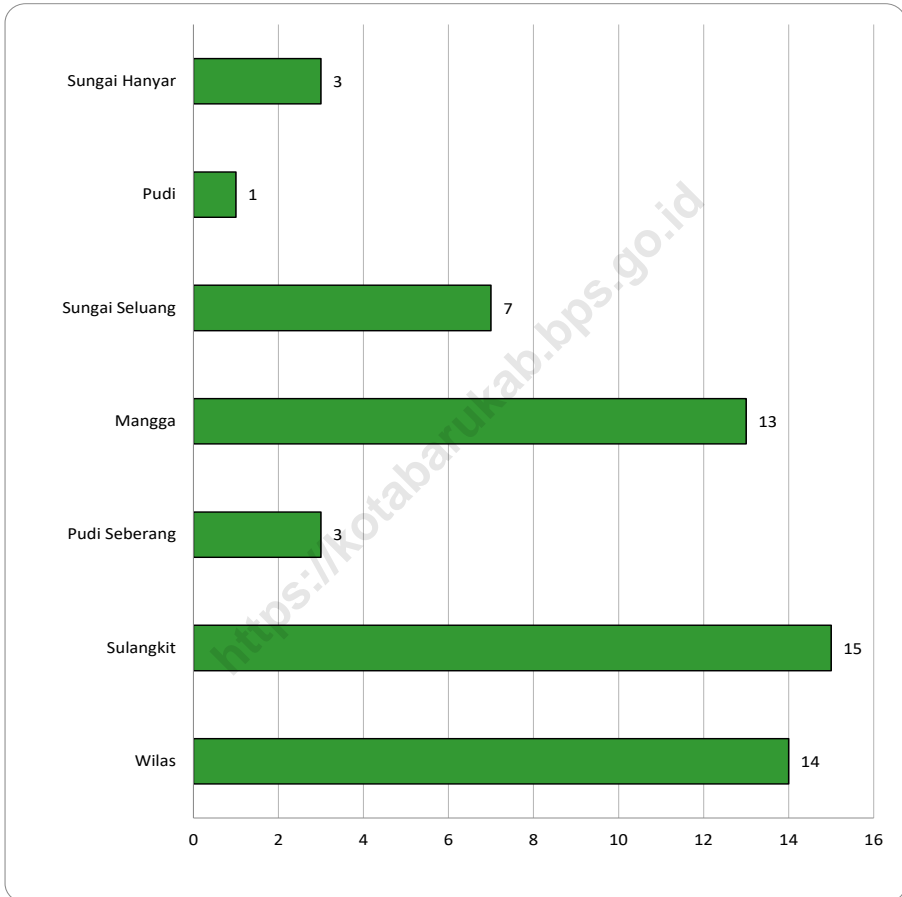
Kecamatan Kelumpang Utara merupakan salah satu kecamatan di Kabupaten Kotabaru yang terletak antara garis $115^{\circ}50'11''$ bujur timur hingga $116^{\circ}06'75''$ bujur timur dan $002^{\circ}42'16''$ lintang selatan hingga $003^{\circ}06'08''$ lintang selatan. Secara geografis, Kecamatan Kelumpang Utara berbatasan dengan Kecamatan Kelumpang Tengah di sisi barat, Selat Makassar di sisi timur, Kecamatan Kelumpang Tengah di sisi selatan dan Kecamatan Pamukan Selatan di sisi utara. Secara keseluruhan, luas dari Kecamatan Kelumpang Utara adalah sebesar 375 km^2 .

Secara administratif, Kecamatan Kelumpang Utara dibagi menjadi 7 desa, yaitu Desa Sungai Hanyar, Desa Pudi, Desa Sungai Seluang, Desa Mangga, Desa Pudi Seberang, Desa Sulangkit dan Desa Wilas. Desa terluas di Kecamatan Kelumpang Utara adalah Desa Sungai Seluang dengan luas sebesar 105 km^2 , atau sekitar 28% dari luas Kecamatan Kelumpang Utara. Sementara Desa Pudi sebagai Ibukota Kecamatan Kelumpang Utara memiliki luas sebesar 20 km^2 atau sekitar 5,33% dari luas Kecamatan Kelumpang Utara.

Gambar 1.1 Luas Daerah menurut Desa/Kelurahan (%), 2021



Sumber: Kantor Kecamatan Kelumpang Utara

Gambar 1.2**Jarak ke Ibukota Kecamatan Menurut Desa/Kelurahan di Kecamatan Kelumpang Utara (km), 2021**

Sumber: BPS, Pendataan Potensi Desa (Podes) 2021

Tabel 1.1 Luas Daerah Menurut Desa/Kelurahan di Kecamatan Kelumpang Utara, 2021

Desa/Kelurahan	Luas (km ²)	Persentase terhadap Luas Kecamatan
(1)	(2)	(3)
Sungai Hanyar	75	20
Pudi	20	5,33
Sungai Seluang	105	28
Mangga	85	22,67
Pudi Seberang	37	9,87
Sulangkit	33	8,8
Wilas	20	5,33
Kelumpang Utara	375	100

Catatan: -

Sumber: Kantor Kecamatan Kelumpang Utara

Tabel 1.2**Jarak ke Ibukota Kecamatan dan Ibukota Kabupaten/Kota Menurut Desa/Kelurahan di Kecamatan Kelumpang Utara (km), 2021**

Desa/Kelurahan	Jarak ke Ibukota Kecamatan	Jarak ke Ibukota Kabupaten/ Kota
(1)	(2)	(3)
Sungai Hanyar	3	190
Pudi	1	193
Sungai Seluang	7	179
Mangga	13	177
Pudi Seberang	3	188
Sulangkit	15	178
Wilas	14	167

Catatan :-

Sumber : BPS, Pendataan Potensi Desa (Podes) 2021

02

PEMERINTAHAN

7

DESA



32

RT



ULASAN

Kecamatan Kelumpang Utara dibagi menjadi 7 desa, sementara masing-masing desa terbagi langsung menjadi wilayah Rukun Tetangga (RT). Terdapat total sebanyak 32 RT di Kecamatan Kelumpang Utara dengan Desa Manga memiliki jumlah RT terbanyak yaitu sebanyak 7 RT dan Desa Sulangkit memiliki jumlah RT paling sedikit yaitu hanya terbagi menjadi 2 RT saja.

<https://kotabarakab.bps.go.id>

Tabel 2.1 Jumlah Rukun Warga (RW)/Dusun dan Rukun Tetangga (RT) Menurut Desa/Kelurahan di Kecamatan Kelumpang Utara, 2021

Desa/Kelurahan	Rukun Warga (RW)/Dusun	Rukun Tetangga (RT)
(1)	(2)	(3)
Sungai Hanyar	0	4
Pudi	0	5
Sungai Seluang	0	5
Mangga	0	7
Pudi Seberang	0	5
Sulangkit	0	2
Wilas	0	4
Kelumpang Utara	0	32

Catatan : -

Sumber : BPS, Pemetaan Wilkerstat 2020

03

PENDUDUK

JUMLAH
PENDUDUK



5 898 JIWA

P
E
R
E
M
P
U
A
N



2 846
ORANG

L
A
K
I

L
A
K
I



3 052
ORANG

ULASAN

Kecamatan Kelumpang Utara memiliki penduduk sebanyak 5.898 orang. Dari jumlah penduduk tersebut, 3.052 orang merupakan penduduk berjenis kelamin laki-laki, sedangkan penduduk berjenis kelamin perempuan adalah sebanyak 2.846 orang. Sehingga, rasio jenis kelamin penduduk di Kecamatan Kelumpang Utara adalah sebesar 107,24 atau dapat diartikan untuk setiap 100 penduduk perempuan terdapat juga 107 hingga 108 penduduk laki-laki.

Dengan luas Kecamatan Kelumpang Utara yang sebesar 375 km², kepadatan penduduk di Kecamatan Kelumpang Utara adalah sebesar 15,73 penduduk per km² atau dapat diartikan terdapat 15 hingga 16 penduduk setiap satu kilometer persegi di Kecamatan Kelumpang Utara. Desa dengan kepadatan penduduk tertinggi di Kecamatan Kelumpang Utara adalah Desa Pudi Seberang dengan kepadatan penduduk sebesar 39,27 penduduk per km², sementara kepadatan penduduk di Desa Pudi sebagai wilayah ibukota Kecamatan Kelumpang Utara adalah sebesar 13,54 penduduk per km².

Tabel 3.1 Penduduk, Distribusi Persentase Penduduk, Kepadatan Penduduk, Rasio Jenis Kelamin Penduduk Menurut Desa/ Kelurahan di Kecamatan Kelumpang Utara, 2021

Desa/Kelurahan	Penduduk		
	Laki-Laki	Perempuan	Jumlah
(1)	(2)	(3)	(4)
SUNGAI HANYAR	242	205	447
SUNGAI SELUANG	415	369	784
PUDI	727	695	1422
MANGGA	430	437	867
WILAS	454	430	884
PUDI SEBERANG	677	619	1296
SULANGKIT	107	91	198
Kecamatan Kelumpang Utara	3 052	2 846	5 898

Lanjutan Tabel 3.1

Desa/Kelurahan	Persentase Penduduk	Kepadatan Penduduk (per Km ²)	Rasio Jenis Kelamin Penduduk
(1)	(5)	(6)	(7)
SUNGAI HANYAR	7,58	5,96	118,05
SUNGAI SELUANG	13,29	39,20	112,47
PUDI	24,11	13,54	104,60
MANGGA	14,70	10,20	98,40
WILAS	14,99	23,89	105,58
PUDI SEBERANG	21,97	39,27	109,37
SULANGKIT	3,36	9,90	117,58
Kecamatan Kelumpang Utara	100	15,73	107,24

Catatan : -

Sumber : Dinas Kependudukan dan Catatan Sipil Kabupaten Kotabaru

04

SOSIAL DAN KESEJAHTERAAN RAKYAT

1 631
KELUARGA

PENGGUNA LISTRIK
(PLN DAN NON PLN)

111
KELUARGA

BUKAN PENGGUNA
LISTRIK



SUMBER AIR MINUM UTAMA
SEBAGIAN BESAR MASYARAKAT
ADALAH DARI SUMUR DAN
AIR ISI ULANG

10 MASJID

10 MUSHOLLA



ULASAN

Pada bab ini akan disajikan data mengenai sosial dan kesejahteraan rakyat Kecamatan Kelumpang Utara. Termasuk didalamnya adalah data pendidikan, kesehata, perumahan dan sosial, serta data fasilitas keagamaan dan sosial lainnya.

Dari sisi pendidikan, Kecamatan Kelumpang Utara memiliki fasilitas pendidikan mulai dari jenjang Taman Kanak-kanak (TK) hingga Sekolah Menengah Atas (SMA) yang didominasi dengan fasilitas pendidikan berstatus negeri. Sementara dari sisi kesehatan, Kecamatan Kelumpang Utara baru memiliki satu puskesmas tanpa fasilitas rawat inap.

Mayoritas penduduk di Kecamatan Kelumpang Utara sudah menggunakan listrik dari PLN, akan tetapi masih terdapat 111 keluarga yang tidak menggunakan listrik. Sementara untuk fasilitas air minum, sebagian besar masyarakat di Kecamatan Kelumpang Utara mengandalkan air dari sumur dan air isi ulang. Sementara untuk bahan bakar memasak, masyarakat di Kelumpang Utara menggunakan Elpiji dengan berbagai ukuran dan kayu bakar.

Baru 4 desa di Kecamatan Kelumpang Utara yang memiliki penerangan di jalan utamanya. Sementara untuk fasilitas keagamaan atau peribadatan, terdapat 10 masjid dan 10 musholla di Kecamatan Kelumpang Utara, namun belum memiliki fasilitas peribadatan lainnya. Untuk fasilitas sosial lainnya, terdapat berbagai fasilitas untuk sepak bola, voli, bulu tangkis dan futsal yang masih berkondisi baik.

4.1 PENDIDIKAN

Tabel 4.1.1 Banyaknya Desa¹/Kelurahan yang Memiliki Fasilitas Sekolah Menurut Tingkat Pendidikan di Kecamatan Kelumpang Utara, 2019–2021

Tingkat Pendidikan	2019	2020	2021
(1)	(2)	(3)	(4)
Sekolah Dasar (SD)	6	6	6
Madrasah Ibtidaiyah (MI)	0	0	0
Sekolah Menengah Pertama (SMP)	3	3	3
Madrasah Tsanawiyah (MTs)	0	0	0
Sekolah Menengah Atas (SMA)	1	1	1
Sekolah Menengah Kejuruan (SMK)	0	0	0
Madrasah Aliyah (MA)	0	0	0
Akademi/Perguruan Tinggi	0	0	0

Catatan : ¹ Desa pada tabel ini termasuk Unit Permukiman Transmigrasi (UPT) yang masih dibina oleh kementerian terkait
 Sumber : BPS, Pendataan Potensi Desa (Podes) 2020 dan 2021

Tabel 4.1.2 Jumlah Sekolah Menurut Tingkat Pendidikan di Kecamatan Kelumpang Utara, 2020/2021 dan 2021/2022

Tingkat Pendidikan	Negeri		Swasta		Jumlah	
	2020/2021	2021/2022	2020/2021	2021/2022	2020/2021	2021/2022
(1)	(2)	(3)	(4)	(5)	(6)	(7)
Taman Kanak-Kanak (TK) ¹	1	1	3	3	4	4
Raudatul Athfal (RA) ²	0	0	0	0	0	0
Sekolah Dasar (SD) ¹	7	7	0	0	7	7
Madrasah Ibtidaiyah (MI) ²	0	0	0	0	0	0
Sekolah Menengah Pertama (SMP) ¹	2	2	0	0	2	2
Madrasah Tsanawiyah (MTs) ²	0	0	0	0	0	0
Sekolah Menengah Atas (SMA) ¹	1	1	0	0	1	1
Sekolah Menengah Kejuruan (SMK) ¹	0	0	0	0	0	0
Madrasah Aliyah (MA) ²	0	0	0	0	0	0

Catatan : ³ Seluruh Raudatul Athfal (RA) berstatus swasta

Sumber : ¹ Kementerian Pendidikan, Kebudayaan, Riset, dan Teknologi, Sistem Data Pokok Pendidikan, data semester ganjil laporan sampai dengan 30 November 2021

² Kementerian Agama, EMIS, data semester ganjil laporan sampai dengan 17 Februari 2022

Tabel 4.1.3 Jumlah Guru Menurut Tingkat Pendidikan di Kecamatan Kelumpang Utara, 2020/2021 dan 2021/2022

Tingkat Pendidikan	Negeri		Swasta		Jumlah	
	2020/2021	2021/2022	2020/2021	2021/2022	2020/2021	2021/2022
(1)	(2)	(3)	(4)	(5)	(6)	(7)
Taman Kanak-Kanak (TK) ¹	5	5	5	7	10	12
Raudatul Athfal (RA) ²	0	0	0	0	0	0
Sekolah Dasar (SD) ^{1,3}	59	63	0	0	59	63
Madrasah Ibtidaiyah (MI) ²	0	0	0	0	0	0
Sekolah Menengah Pertama (SMP) ^{1,3}	23	22	0	0	23	22
Madrasah Tsanawiyah (MTs) ²	0	0	0	0	0	0
Sekolah Menengah Atas (SMA) ^{1,3}	17	18	0	0	17	18
Sekolah Menengah Kejuruan (SMK) ^{1,3,4}	0	0	0	0	0	0
Madrasah Aliyah (MA) ²	0	0	0	0	0	0

Catatan : ³ Jumlah guru termasuk kepala sekolah dan guru

⁴ Guru yang mengajar di dua sekolah atau lebih dihitung di masing-masing sekolah

Sumber : ¹ Kementerian Pendidikan, Kebudayaan, Riset, dan Teknologi, Sistem Data Pokok Pendidikan, data semester ganjil laporan sampai dengan 30 November 2021

² Kementerian Agama, EMIS, data semester ganjil laporan sampai dengan 17 Februari 2022

Tabel 4.1.4 Jumlah Murid Menurut Tingkat Pendidikan di Kecamatan Kelumpang Utara, 2020/2021 dan 2021/2022

Tingkat Pendidikan	Negeri		Swasta		Jumlah	
	2020/2021	2021/2022	2020/2021	2021/2022	2020/2021	2021/2022
(1)	(2)	(3)	(4)	(5)	(6)	(7)
Taman Kanak-Kanak (TK) ¹	42	47	75	61	117	108
Raudatul Athfal (RA) ²	0	0	0	0	0	0
Sekolah Dasar (SD) ^{1,3}	665	665	0	0	665	665
Madrasah Ibtidaiyah (MI) ²	0	0	0	0	0	0
Sekolah Menengah Pertama (SMP) ^{1,3}	238	203	0	0	238	203
Madrasah Tsanawiyah (MTs) ²	0	0	0	0	0	0
Sekolah Menengah Atas (SMA) ^{1,3}	173	199	0	0	173	199
Sekolah Menengah Kejuruan (SMK) ^{1,3,4}	0	0	0	0	0	0
Madrasah Aliyah (MA) ²	0	0	0	0	0	0

Catatan :

-

Sumber :

¹ Kementerian Pendidikan, Kebudayaan, Riset, dan Teknologi, Sistem Data Pokok Pendidikan, data semester ganjil laporan sampai dengan 30 November 2021

² Kementerian Agama, EMIS, data semester ganjil laporan sampai dengan 17 Februari 2022

4.2 KESEHATAN

Tabel 4.2.1 Banyaknya Desa¹/Kelurahan yang Memiliki Sarana Kesehatan Menurut Jenis Sarana Kesehatan di Kecamatan Kelumpang Utara, 2019–2021

Jenis Sarana Kesehatan	2019	2020	2021
(1)	(2)	(3)	(4)
Rumah Sakit	0	0	0
Rumah Sakit Bersalin	0	0	0
Poliklinik/Balai Pengobatan	0	0	0
Puskesmas Rawat Inap	0	0	0
Puskesmas Tanpa Rawat Inap	1	1	1
Apotek	0	0	0

Catatan : -
 Sumber : BPS, Pendataan Potensi Desa (Podes) 2019–2021

Tabel 4.2.2 Banyaknya Warga Penderita Kekurangan Gizi Menurut Desa/Kelurahan di Kecamatan Kelumpang Utara, 2020

Desa/Kelurahan	2020
(1)	(2)
SUNGAI HANYAR	0
PUDI	0
SUNGAI SELUANG	0
MANGGA	0
PUDI SEBERANG	0
SULANGKIT	0
WILAS	0
Kelumpang Utara	0

Catatan : -

Sumber : BPS, Pendataan Potensi Desa (Podes) 2021

4.3 PERUMAHAN DAN LINGKUNGAN

Tabel 4.3.1 Banyaknya Desa/Kelurahan Menurut Sumber Air Minum Sebagian Besar Keluarga di Kecamatan Kelumpang Utara, 2019–2021

Sumber Air Minum	2019	2020	2021
(1)	(2)	(3)	(4)
Air Kemasan Bermerk	0	0	0
Air Isi Ulang	2	2	3
Leding Dengan Meteran	1	1	0
Leding Tanpa Meteran	0	0	0
Sumur Bor atau Pompa	0	0	0
Sumur	4	4	4
Mata Air	0	0	0
Sungai/Danau/Kolam/ Waduk/Situ/ Embung/Bendungan	0	0	0
Air Hujan	0	0	0
Lainnya	0	0	0

Catatan : -

Sumber : BPS, Pendataan Potensi Desa (Podes) 2019–2021

Tabel 4.3.2 Banyaknya Keluarga Menurut Desa/Kelurahan dan Jenis Pengguna Listrik di Kecamatan Kelumpang Utara, 2021

Desa/Kelurahan	Pengguna Listrik			Bukan Pengguna Listrik
	PLN	Non PLN	Jumlah	
(1)	(2)	(3)	(4)	(5)
Sungai Hanyar	121	8	129	0
Pudi	404	0	404	25
Sungai Seluang	214	10	224	0
Mangga	248	0	248	10
Pudi Seberang	314	0	314	30
Sulangkit	70	0	70	4
Wilas	231	11	242	42
Kelumpang Utara	1 602	29	1 631	111

Catatan : ...

Sumber : BPS, Pendataan Potensi Desa (Podes) 2021

Tabel 4.3.3 Banyaknya Desa/Kelurahan Menurut Sumber Penerangan Jalan Utama Desa/Kelurahan di Kecamatan Kelumpang Utara, 2019–2021

Sumber Penerangan Jalan Utama	2019	2020	2021
(1)	(2)	(3)	(4)
Listrik Pemerintah	3	3	3
Listrik Non Pemerintah	0	1	1
Non Listrik	0	0	0

Catatan : -

Sumber : BPS, Pendataan Potensi Desa (Podes) 2019–2021

Tabel 4.3.4 Banyaknya Desa/Kelurahan Menurut Penggunaan Fasilitas Tempat Buang Air Besar Sebagian Besar Keluarga di Kecamatan Kelumpang Utara, 2019–2021

Fasilitas Tempat Buang Air Besar	2019	2020	2021
(1)	(2)	(3)	(4)
Jamban	7	7	7
Sendiri	7	7	7
Bersama	0	0	0
Umum	0	0	0
Bukan Jamban	0	0	0
Jumlah	7	7	7

Catatan : -

Sumber : BPS, Pendataan Potensi Desa (Podes) 2019–2021

Tabel 4.3.5 Banyaknya Desa/Kelurahan Menurut Jenis Bahan Bakar untuk Memasak yang Digunakan Sebagian Besar Keluarga di Kecamatan Kelumpang Utara, 2021

Jenis Bahan Bakar untuk Memasak	2021
(1)	(2)
Listrik	0
Elpiji 5,5 kg	7
Elpiji 12 kg	5
Elpiji 3 kg	7
Gas Kota	0
Biogas	0
Minyak Tanah	0
Briket	0
Arang	0
Kayu Bakar	7
Lainnya	7

Catatan : -

Sumber : BPS, Pendataan Potensi Desa (Podes) 2021

4.4 AGAMA DAN SOSIAL LAINNYA

Tabel 4.4.1 Jumlah Tempat Peribadatan Menurut Desa/Kelurahan di Kecamatan Kelumpang Utara, 2021

Desa/Kelurahan	Masjid	Mushola	Gereja Protestan	Gereja Katolik	Pura	Wihara
(1)	(2)	(3)	(4)	(5)	(6)	(7)
Sungai Hanyar	1	2	0	0	0	0
Pudi	1	3	0	0	0	0
Sungai Seluang	1	2	0	0	0	0
Mangga	3	1	0	0	0	0
Pudi Seberang	2	1	0	0	0	0
Sulangkit	1	0	0	0	0	0
Wilas	1	1	0	0	0	0
Kelumpang Utara	10	10	0	0	0	0

Catatan : -

Sumber : BPS, Pendataan Potensi Desa (Podes) 2021

Tabel 4.4.2 Banyaknya Kejadian Bencana Alam Menurut Desa/ Kelurahan dan Jenis Bencana Alam di Kecamatan Kelumpang Utara, 2020

Desa/Kelurahan	Gempa Bumi	Tsunami	Gunung Meletus	Tanah Longsor
(1)	(2)	(3)	(4)	(5)
Sungai Hanyar	0	0	0	0
Pudi	0	0	0	0
Sungai Seluang	0	0	0	0
Mangga	0	0	0	0
Pudi Seberang	0	0	0	0
Sulangkit	0	0	0	0
Wilas	0	0	0	0
Kelumpang Utara	0	0	0	0

Lanjutan Tabel 4.4.2

Desa/Kelurahan	Banjir	Banjir Bandang	Kekeringan	Kebakaran Hutan dan Lahan
(1)	(6)	(7)	(8)	(9)
Sungai Hanyar	0	0	0	0
Pudi	0	0	0	0
Sungai Seluang	0	0	0	0
Mangga	0	0	0	0
Pudi Seberang	0	0	0	0
Sulangkit	0	0	0	0
Wilas	0	0	0	0
Kelumpang Utara	0	0	0	0

Lanjutan Tabel 4.4.2

Desa/Kelurahan	Angin Puyuh/ Puting Beliung/ Topan	Gelombang Pasang	Abrasi
(1)	(10)	(11)	(12)
Sungai Hanyar	0	0	0
Pudi	0	0	0
Sungai Seluang	0	0	0
Mangga	0	0	0
Pudi Seberang	0	0	0
Sulangkit	0	0	0
Wilas	0	0	0
Kelumpang Utara	0	0	0

Catatan : -

Sumber : BPS, Pendataan Potensi Desa (Podes) 2021

Tabel 4.4.3 Banyaknya Korban Jiwa Akibat Bencana Alam Menurut Desa/Kelurahan dan Jenis Bencana Alam di Kecamatan Kelumpang Utara, 2020

Desa/Kelurahan	Gempa Bumi	Tsunami	Gunung Meletus	Tanah Longsor
(1)	(2)	(3)	(4)	(5)
Sungai Hanyar	0	0	0	0
Pudi	0	0	0	0
Sungai Seluang	0	0	0	0
Mangga	0	0	0	0
Pudi Seberang	0	0	0	0
Sulangkit	0	0	0	0
Wilas	0	0	0	0
Kelumpang Utara	0	0	0	0

Lanjutan Tabel 4.4.3

Desa/Kelurahan	Banjir	Banjir Bandang	Kekeringan	Kebakaran Hutan dan Lahan
(1)	(6)	(7)	(8)	(9)
Sungai Hanyar	0	0	0	0
Pudi	0	0	0	0
Sungai Seluang	0	0	0	0
Mangga	0	0	0	0
Pudi Seberang	0	0	0	0
Sulangkit	0	0	0	0
Wilas	0	0	0	0
Kelumpang Utara	0	0	0	0

Lanjutan Tabel 4.4.3

Desa/Kelurahan	Angin Puyuh/ Puting Beliung/ Topan	Gelombang Pasang	Abrasi
(1)	(10)	(11)	(12)
Sungai Hanyar	0	0	0
Pudi	0	0	0
Sungai Seluang	0	0	0
Mangga	0	0	0
Pudi Seberang	0	0	0
Sulangkit	0	0	0
Wilas	0	0	0
Kelumpang Utara	0	0	0

Catatan : -

Sumber : BPS, Pendataan Potensi Desa (Podes) 2021

Tabel 4.4.4 Keberadaan Fasilitas/Upaya Antisipasi/Mitigasi Bencana Alam Menurut Desa/Kelurahan di Kecamatan Kelumpang Utara, 2021

Desa/Kelurahan	Sistem Peringatan Dini Bencana Alam	Sistem Peringatan Dini Khusus Tsunami	Perlengkapan Keselamatan
(1)	(2)	(3)	(4)
Sungai Hanyar	Tidak Ada	Bukan wilayah potensi tsunami	Tidak Ada
Pudi	Tidak Ada	Bukan wilayah potensi tsunami	Tidak Ada
Sungai Seluang	Tidak Ada	Bukan wilayah potensi tsunami	Tidak Ada
Mangga	Tidak Ada	Bukan wilayah potensi tsunami	Tidak Ada
Pudi Seberang	Tidak Ada	Bukan wilayah potensi tsunami	Tidak Ada
Sulangkit	Tidak Ada	Bukan wilayah potensi tsunami	Tidak Ada
Wilas	Tidak Ada	Bukan wilayah potensi tsunami	Tidak Ada

Lanjutan Tabel 4.4.4

Desa/Kelurahan	Rambu-Rambu dan Jalur Evakuasi Bencana	Pembuatan, Perawatan, atau Normalisasi: Sungai, Kanal, Tanggul, Parit, Drainase, Waduk, Pantai, dll
(1)	(5)	(6)
Sungai Hanyar	Tidak Ada	Tidak Ada
Pudi	Tidak Ada	Tidak Ada
Sungai Seluang	Tidak Ada	Tidak Ada
Mangga	Tidak Ada	Tidak Ada
Pudi Seberang	Tidak Ada	Tidak Ada
Sulangkit	Tidak Ada	Tidak Ada
Wilas	Tidak Ada	Tidak Ada

Catatan : -

Sumber : BPS, Pendataan Potensi Desa (Podes) 2021

Tabel 4.4.5 Banyaknya Desa/Kelurahan yang Memiliki Kelompok Kegiatan Olahraga Menurut Jenis Olahraga dan Ketersediaan Fasilitas/Lapangan Olahraga di Kecamatan Kelumpang Utara, 2021

Jenis Olahraga	Kondisi Fasilitas/Lapangan Olahraga			Tidak Ada Fasilitas Lapangan Olahraga
	Baik	Rusak Sedang	Rusak Parah	
(1)	(2)	(3)	(4)	(5)
Sepak Bola	2	2	0	3
Bola Voli	7	0	0	0
Bulu Tangkis	3	0	0	4
Bola Basket	0	0	7	0
Tenis Lapangan	0	7	2	0
Tenis Meja	0	5	3	0
Futsal	4	0	0	0
Renang	0	0	0	7
Bela Diri	0	0	0	7
Bilyard	0	0	0	7
Fitnes, Aerobik, dll	0	0	0	7
Lainnya	0	0	0	7

Catatan : -

Sumber : BPS, Pendataan Potensi Desa (Podes) 2021

05

PERTANIAN



<https://www.pusatdukab.bps.go.id>

ULASAN

Kecamatan Kelumpang Utara tidak memiliki keutamaan khusus jika dilihat dari sisi pertanian. Belum ada potensi produksi komoditas pertanian khususnya pertanian hortikultura di Kelumpang Utara, ditunjukkan dari tidak terdapatnya wilayah luas tanam dan panen komoditas pertanian hortikultura maupun produk pertanian hortikultura yang diproduksi oleh Kecamatan Kelumpang Utara baik dari tanaman buah dan sayuran semusim, buah dan sayuran tahunan, biofarmakan maupun tanaman hias.

<https://kotabarukab.bps.go.id>

Tabel 5.1**Luas Panen Tanaman Sayuran Semusim Menurut Jenis Tanaman di Kecamatan Kelumpang Utara (ha), 2018–2021**

Jenis Tanaman	2018	2019	2020	2021 ^x
(1)	(2)	(3)	(4)	(5)
Sayuran :				
Bawang Merah	0	0	0	0
Bawang Putih	0	0	0	0
Cabai Besar	0	0	0	0
Cabai Rawit	0	0	0	0
Kentang	0	0	0	0
Kubis	0	0	0	0

Catatan : -

Sumber : BPS, Statistik Pertanian Hortikultura SPH-SBS

Tabel 5.2 **Produksi Tanaman Sayuran Semusim Menurut Jenis Tanaman di Kecamatan Kelumpang Utara (kuintal), 2018–2021**

Jenis Tanaman	2018	2019	2020	2021 ^x
(1)	(2)	(3)	(4)	(5)
Sayuran :				
Bawang Merah	0	0	0	0
Bawang Putih	0	0	0	0
Cabai Besar	0	0	0	0
Cabai Rawit	0	0	0	0
Kentang	0	0	0	0
Kubis	0	0	0	0

Catatan : -

Sumber : BPS, Statistik Pertanian Hortikultura SPH-SBS

Tabel 5.3**Luas Panen Tanaman Biofarmaka Menurut Jenis Tanaman di Kecamatan Kelumpang Utara (m²), 2018–2021**

Jenis Tanaman	2018	2019	2020	2021 ^x
(1)	(2)	(3)	(4)	(5)
Jahe	0	0	0	0
Kencur	0	0	0	0
Kunyit	0	0	0	0
Laos/Lengkuas	0	0	0	0

Catatan : -

Sumber : BPS, Statistik Pertanian Hortikultura SPH-TBF

Tabel 5.4 **Produksi Tanaman Biofarmaka Menurut Jenis Tanaman di Kecamatan Kelumpang Utara (kg), 2018–2021**

Jenis Tanaman	2018	2019	2020	2021 ^x
(1)	(2)	(3)	(4)	(5)
Jahe	0	0	0	0
Kencur	0	0	0	0
Kunyit	0	0	0	0
Laos/Lengkuas	0	0	0	0

Catatan : -

Sumber : BPS, Statistik Pertanian Hortikultura SPH-TBF

Tabel 5.5 Luas Panen Tanaman Hias Menurut Jenis Tanaman di Kecamatan Kelumpang Utara (m²), 2018–2021

Jenis Tanaman	2018	2019	2020	2021 ^x
(1)	(2)	(3)	(4)	(5)
Anggrek	0	0	0	0
Krisan	0	0	0	0
Mawar	0	0	0	0
Sedap Malam	0	0	0	0

Catatan :

-

Sumber : BPS, Statistik Pertanian Hortikultura SPH-TH

Tabel 5.6 **Produksi Tanaman Hias Menurut Jenis Tanaman di Kecamatan Kelumpang Utara(tangkai), 2018–2021**

Jenis Tanaman	2018	2019	2020	2021 ^x
(1)	(2)	(3)	(4)	(5)
Anggrek	0	0	0	0
Krisan	0	0	0	0
Mawar	0	0	0	0
Sedap Malam	0	0	0	0

Catatan : -

Sumber : BPS, Statistik Pertanian Hortikultura SPH-TH

Tabel 5.7 **Produksi Buah-Buahan Tahunan Menurut Jenis Tanaman di Kecamatan Kelumpang Utara (kuintal), 2018–2021**

Jenis Tanaman	2018	2019	2020	2021 ^x
(1)	(2)	(3)	(4)	(5)
Buah-Buahan :				
Durian	0	0	0	0
Jeruk Siam/Kepron	0	0	0	0
Mangga	0	0	0	0
Pepaya	0	0	0	0
Pisang	0	0	0	0
Salak	0	0	0	0

Catatan : -

Sumber : BPS, Statistik Pertanian Hortikultura SPH-BST

06

PARIWISATA, TRANSPORTASI
DAN KOMUNIKASI

SECARA KESELURUHAN SINYAL
CUKUP KUAT
SINYAL YANG TERDETEKSI
2,5G/GPRS/G/H/H+/EVDO

2 MENARA
TLP SELULER

3 OPERATOR
TLP SELULER



ULASAN

Pada bab ini akan disajikan data mengenai pariwisata, transportasi dan komunikasi di Kecamatan Kelumpang Utara. Di Kecamatan Kelumpang Utara, belum memiliki sarana akomodasi baik yang berupa hotel maupun penginapan.

Sementara sarana transportasi yang tersedia di Kecamatan Kelumpang Utara adalah sarana transportasi darat meski belum memiliki angkutan umum. Sementara untuk fasilitas jalanan sebagian besar sudah diperkeras dengan kerikil, batu dan sebagainya. Jalan-jalan tersebut bisa dilalui sepanjang tahun kecuali pada saat-saat tertentu, misalnya saat terendam banjir.

Untuk sarana dan prasarana komunikasi, Kecamatan Kelumpang Utara memiliki dua menara telepon seluler yang terdapat di ibukota kecamatan yaitu di Desa Pudi. Secara keseluruhan sinyal di Kelumpang Utara cukup kuat kecuali di Desa Sulangkit dan Desa Wilas, meskipun jenis sinyal yang terdeteksi baru hingga 2,5G.

6.1 PARIWISATA

Tabel 6.1.1 Jumlah Sarana Akomodasi Menurut Desa/Kelurahan dan Jenis Akomodasi di Kecamatan Kelumpang Utara, 2021

Desa/Kelurahan	Hotel	Penginapan
(1)	(2)	(3)
Sungai Hanyar	0	0
Pudi	0	0
Sungai Seluang	0	0
Mangga	0	0
Pudi Seberang	0	0
Sulangkit	0	0
Wilas	0	0
Kelumpang Utara	0	0

Catatan : -

Sumber : BPS, Pendataan Potensi Desa (Podes) 2021

6.2 TRANSPORTASI

Tabel 6.2.1 Prasarana dan Sarana Transportasi Antar Desa/Kelurahan Menurut Desa/Kelurahan di Kecamatan Kelumpang Utara, 2021

Desa/Kelurahan	Jenis Prasarana Transportasi	Keberadaan Angkutan Umum
(1)	(2)	(3)
Sungai Hanyar	darat	Tidak ada angkutan umum
Pudi	darat	Tidak ada angkutan umum
Sungai Seluang	darat	Tidak ada angkutan umum
Mangga	darat	Tidak ada angkutan umum
Pudi Seberang	darat	Tidak ada angkutan umum
Sulangkit	darat	Tidak ada angkutan umum
Wilas	darat	Tidak ada angkutan umum

Lanjutan Tabel 6.2.1

Desa/Kelurahan	Jenis Permukaan Jalan Darat Terluas	Dapat Dilalui Kendaraan Bermotor Roda 4 atau Lebih
(1)	(4)	(5)
Sungai Hanyar	Diperkeras (kerikil, batu, dll.)	Sepanjang tahun kecuali saat tertentu
Pudi	Diperkeras (kerikil, batu, dll.)	Sepanjang tahun kecuali saat tertentu
Sungai Seluang	Diperkeras (kerikil, batu, dll.)	Sepanjang tahun kecuali saat tertentu
Mangga	Diperkeras (kerikil, batu, dll.)	Sepanjang tahun kecuali saat tertentu
Pudi Seberang	Diperkeras (kerikil, batu, dll.)	Sepanjang tahun kecuali saat tertentu
Sulangkit	Diperkeras (kerikil, batu, dll.)	Sepanjang tahun kecuali saat tertentu
Wilas	Diperkeras (kerikil, batu, dll.)	Sepanjang tahun kecuali saat tertentu

Catatan : -

Sumber : BPS, Pendataan Potensi Desa (Podes) 2021

6.3 KOMUNIKASI

Tabel 6.3.1 Keberadaan Kantor Pos/Pos Pembantu/Rumah Pos, Pos Keliling, dan Perusahaan/Agen Jasa Ekspedisi Swasta Menurut Desa/Kelurahan di Kecamatan Kelumpang Utara, 2021

Desa/Kelurahan	Kantor Pos/Pos Pembantu/Rumah Pos	Pos Keliling	Perusahaan/Agen Jasa Ekspedisi Swasta
(1)	(2)	(3)	(4)
Sungai Hanyar	Tidak ada	Tidak ada	Tidak ada
Pudi	Tidak ada	Tidak ada	Tidak ada
Sungai Seluang	Tidak ada	Tidak ada	Tidak ada
Mangga	Tidak ada	Tidak ada	Tidak ada
Pudi Seberang	Tidak ada	Tidak ada	Tidak ada
Sulangkit	Tidak ada	Tidak ada	Tidak ada
Wilas	Tidak ada	Tidak ada	Tidak ada

Catatan : -

Sumber : BPS, Pendataan Potensi Desa (Podes) 2021

Tabel 6.3.2 Jumlah Menara Telepon seluler dan Operator Layanan Komunikasi Telepon Seluler Menurut Desa/Kelurahan di Kecamatan Kelumpang Utara, 2021

Desa/Kelurahan	Jumlah Menara Telepon seluler	Jumlah Operator Layanan Komunikasi Telepon Seluler
(1)	(2)	(3)
Sungai Hanyar	0	2
Pudi	2	3
Sungai Seluang	0	2
Mangga	0	1
Pudi Seberang	0	2
Sulangkit	0	0
Wilas	0	1
Kelumpang Utara	2	...

Catatan : -

Sumber : BPS, Pendataan Potensi Desa (Podes) 2021

Tabel 6.3.3 Kekuatan Sinyal Telepon Seluler dan Jenis Sinyal Internet Telepon Seluler Menurut Desa/Kelurahan di Kecamatan Kelumpang Utara, 2021

Desa/Kelurahan	Kekuatan Sinyal Telepon Seluler	Jenis Sinyal Internet Telepon Seluler
(1)	(2)	(3)
Sungai Hanyar	Sinyal Kuat	2,5G/E/GPRS/G/H/H+/EVDO
Pudi	Sinyal Kuat	2,5G/E/GPRS/G/H/H+/EVDO
Sungai Seluang	Sinyal Kuat	2,5G/E/GPRS/G/H/H+/EVDO
Mangga	Sinyal Kuat	2,5G/E/GPRS/G/H/H+/EVDO
Pudi Seberang	Sinyal Kuat	2,5G/E/GPRS/G/H/H+/EVDO
Sulangkit	Sinyal Lemah	2,5G/E/GPRS/G/H/H+/EVDO
Wilas	Sinyal Lemah	2,5G/E/GPRS/G/H/H+/EVDO

Catatan : -

Sumber : BPS, Pendataan Potensi Desa (Podes) 2021

07

PERBANKAN, KOPERASI
DAN PERDAGANGAN

SARANA DAN PRASARANA PERDAGANGAN
PALING BANYAK TERSEDIA BERUPA
WARUNG/TOKO KELONTONG

2 PASAR DENGAN BANGUNAN
SEMI PERMANEN



ULASAN

Pada bab ini akan disajikan data mengenai sarana dan prasarana ekonomi di Kecamatan Kelumpang Utara. Data yang tersedia berupa jumlah perbankan, koperasi maupun sarana dan prasarana perdagangan yang terdapat di Kelumpang Utara.

Kelumpang Utara belum memiliki sarana dan prasarana ekonomi yang berupa perbankan maupun koperasi. Untuk sarana dan prasarana perdagangan, Kecamatan Kelumpang Utara memiliki dua pasar dengan bangunan semi permanen yang terdapat di ibukota kecamatan yaitu di Desa Pudi dan di satu lagi terdapat di Desa Wilas. Kelumpang Utara belum memiliki prasarana perdagangan dengan sistem swalayan baik minimarket maupun supermarket, juga belum memiliki restoran atau rumah makan. Prasarana perdagangan lainnya yang terdapat di Kelumpang Utara baru berupa warung atau toko kelontong, sedangkan untuk penyedia makan dan minum berupa warung-warung makan maupun pedagang keliling.

Tabel 7.1 Banyaknya Sarana Lembaga Keuangan Bank Menurut Desa/Kelurahan dan Jenis Bank di Kecamatan Kelumpang Utara, 2021

Desa/Kelurahan	Bank Umum Pemerintah	Bank Umum Swasta	Bank Perkreditan Rakyat (BPR)
(1)	(2)	(3)	(4)
Sungai Hanyar	0	0	0
Pudi	0	0	0
Sungai Seluang	0	0	0
Mangga	0	0	0
Pudi Seberang	0	0	0
Sulangkit	0	0	0
Wilas	0	0	0
Kelumpang Utara	0	0	0

Catatan :

Sumber : BPS, Pendataan Potensi Desa (Podes) 2021

Tabel 7.2**Banyaknya Koperasi Aktif Menurut Menurut Desa/
Kelurahan dan Jenis Koperasi di Kecamatan Kelumpang
Utara, 2021**

Desa/Kelurahan	Koperasi Unit Desa (KUD)	Koperasi Industri Kecil dan Kerajinan Rakyat (Kopinkra)
(1)	(2)	(3)
Sungai Hanyar	0	0
Pudi	0	0
Sungai Seluang	0	0
Mangga	0	0
Pudi Seberang	0	0
Sulangkit	0	0
Wilas	0	0
Kelumpang Utara	0	0

Lanjutan Tabel 7.2

Desa/Kelurahan	Koperasi Simpan Pinjam (Kospin)	Koperasi Lainnya
(1)	(4)	(5)
Sungai Hanyar	0	0
Pudi	0	0
Sungai Seluang	0	0
Mangga	0	0
Pudi Seberang	0	0
Sulangkit	0	0
Wilas	0	0
Kelumpang Utara	0	0

Catatan :

Sumber : BPS, Pendataan Potensi Desa (Podes) 2021

Tabel 7.3**Banyaknya Sarana Perdagangan Menurut Desa/Kelurahan dan Jenis Sarana Perdagangan di Kecamatan Kelumpang Utara, 2021**

Desa/Kelurahan	Kelompok Pertokoan	Pasar dengan Bangunan Permanen	Pasar dengan Bangunan Semi Permanen
(1)	(2)	(3)	(4)
Sungai Hanyar	0	0	0
Pudi	0	0	1
Sungai Seluang	0	0	0
Mangga	0	0	0
Pudi Seberang	0	0	0
Sulangkit	0	0	0
Wilas	0	0	1
Kelumpang Utara	0	0	2

Lanjutan Tabel 7.3

Desa/Kelurahan	Pasar tanpa Bangunan	Mini Market/ Swalayan/ Supermarket	Restoran/ Rumah Makan
(1)	(5)	(6)	(7)
Sungai Hanyar	0	0	0
Pudi	0	0	0
Sungai Seluang	0	0	0
Mangga	0	0	0
Pudi Seberang	0	0	0
Sulangkit	0	0	0
Wilas	0	0	0
Kelumpang Utara	0	0	0

Catatan :

Sumber : BPS, Pendataan Potensi Desa (Podes) 2021

ST 2023

SENSUS PERTANIAN

BerAKHLAK

Berorientasi Pelayanan Akuntabel Kompeten
Harmonis Loyal Adaptif Kolaboratif



DATA
MENCERDASKAN BANGSA
Enlighten The Nation



**BADAN PUSAT STATISTIK
KABUPATEN KOTABARU
BPS - Statistik of Kotabaru Regency**

Jalan Jamrud I, Desa Dirgahayu, Pulau Laut Utara, Kotabaru 70242
Telpon: (0518) 21145, Fax: (0561) 23009, E-Mail: bps6302@bps.go.id
Website: kotabarukab.bps.go.id

ISSN 2746-7325



9 772746 732002