



1403.6211.011

---

---

# *Manuhing Raya* *Dalam Angka* *2005*

---

---

**BPS** BADAN PUSAT STATISTIK  
KABUPATEN GUNUNG MAS

## **KATA PENGANTAR**

Puji syukur kami panjatkan kepada Tuhan Yang Maha Esa, di mana Buku Publikasi Kecamatan Manuhing Raya dalam Angka 2005 ini dapat diterbitkan, dalam rangka memenuhi kebutuhan bagi pemakai data, baik pemerintah maupun swasta dan atau masyarakat lainnya.

Data yang disajikan dalam bentuk tabel memuat keterangan nama desa/kelurahan, kependudukan, pendidikan, kesehatan, sosial budaya, perekonomian, perhubungan dan komunikasi dan pertanian, di mana semuanya akan menggambarkan ragam potensi yang ada di masing-masing desa/kelurahan yang ada di wilayah Kecamatan Manuhing Raya .

Oleh sebab itu, dalam penyusunan perencanaan proyek pembangunan baik pembangunan nasional maupun pembangunan regional harus didahului dengan kajian yang cermat dan mendalam dari berbagai aspek. Untuk hal tersebut sangat diperlukan adanya informasi data yang akurat dan relevan.

Maka dengan terbitnya buku Kecamatan Manuhing Raya dalam angka 2005 ini tentunya akan sangat membantu para pelaku pembangunan di wilayah Kecamatan Manuhing Raya khususnya dan Kabupaten Gunung Mas umumnya, baik selaku perencana, pelaksana, maupun pengawas pembangunan sebagai bahan evaluasi sesuai dengan tingkat perkembangan yang ada.

Kepada semua pihak, baik dinas/instansi, Kepala Desa/Lurah yang telah memberikan bantuan berupa data dan informasi sehingga terbitnya buku MANUHING RAYA DALAM ANGKA 2005 ini, disampaikan ucapan terima kasih, semoga kerja sama yang baik ini kita bina terus untuk masa-masa yang akan datang.

Akhirnya saran dan pendapat demi sempurnanya buku publikasi ini, untuk penerbitan yang akan datang kami sambut dengan senang hati

Tehang, Agustus 2006  
A.n. KSK. MANUHING RAYA

JAUGUR NAINGGOLAN  
NIP. 050 029 866

## KATA SAMBUTAN

Perkenankan saya menyampaikan kegembiraan dan terima kasih yang sedalam-dalamnya serta menyambut baik terbitnya buku publikasi ***MANUHING RAYA DALAM ANGKA 2005*** yang merupakan salah satu kegiatan statistik yang bertujuan untuk menyediakan data statistik yang lengkap, dalam rangka mewujudkan Statistik Nasional yang handal, efektif dan efisien guna mendukung perencanaan pembangunan.

Penerbitan Buku Manuhing Raya dalam Angka 2005 ini merupakan penerbitan yang pertama kalinya, untuk menciptakan aspirasi masyarakat terhadap pentingnya arti dan kegunaan data statistik yang disajikan dalam bentuk tabel-tabel yang memuat antara lain nama desa/kelurahan, kependudukan, lingkungan hidup, pendidikan, sosial budaya, kesehatan, perhubungan dan lain-lain.

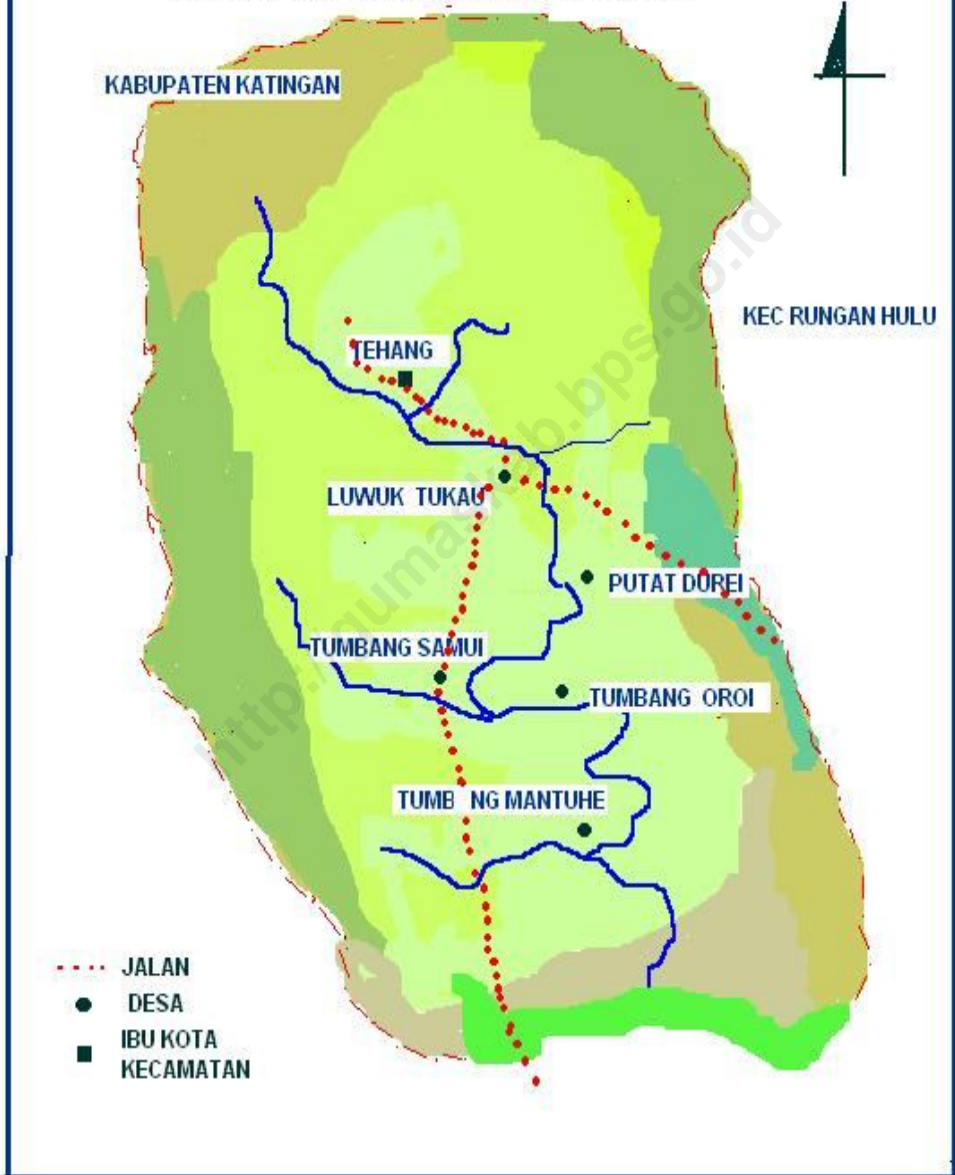
Dengan demikian dapat kita lihat tingkat pertumbuhan atau perkembangan dengan pemberdayaan potensi yang dimiliki, sehingga selanjutnya diharapkan dapat memberikan manfaat untuk memenuhi kebutuhan bagi para pemakai data baik pemerintah maupun swasta dan atau masyarakat lainnya.

Penyusunan buku ***MANUHING RAYA DALAM ANGKA 2005*** merupakan hasil karya Mantri statistik dengan bantuan lurah dan kepala desa serta dinas/instansi lainnya yang ada di wilayah Kecamatan Manuhing Raya berupa pemberian data dan informasi.

Atas hasil dan kerja sama yang baik ini sekali lagi saya ucapkan terima kasih, dengan harapan agar ditingkatkan terus demi kelancaran pelaksanaan tugas yang telah dibebankan kepada kita masing-masing sehingga berhasil guna dan berdaya guna.

Semoga dengan terbitnya buku ini kiranya dapat membantu para pemakai data, terima kasih.

## PETA WILAYAN KECAMATAN MANUHING RAYA

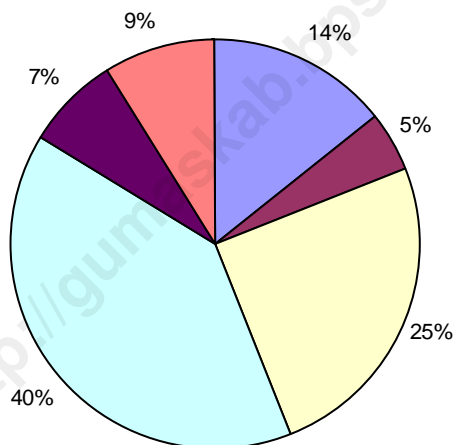


## DAFTAR ISI

	KATA PENGANTAR .....	i
	KATA SAMBUTAN .....	ii
	PETA WILAYAH KECAMATAN MANUHING RAYA .....	iii
	DAFTAR ISI .....	iv
	GRAFIK-GRAFIK .....	vi
TABEL: 1	<b>GEOGRAFI</b>	
	1.1 LUAS WILAYAH KECAMATAN MANUHING RAYA DIRINCI MENURUT DESA/KELURAHAN .....	1
	1.2 LUAS WILAYAH DIRINCI MENURUT PENGGUNAAN TANAH PER DESA/KELURAHAN .....	2
TABEL 2	<b>PEMERINTAHAN</b>	3
	2.1. DESA/KELURAHAN MENURUT KATEGORI .....	4
	2.2. BANYAKNYA APARAT PEMERINTAHAN DESA/KEL.....	4
TABEL 3	<b>PENDUDUK</b>	5
	3.1. BANYAKNYA PENDUDUK DAN KEPADATANNYA ...	6
	3.2. BANYAKNYA PENDUDUK DAN RATA-RATA PENDUDUK PER RUMAHTANGGA .....	7
	3.3. BANYAKNYA PENDUDUK MENURUT JENIS KELAMIN .....	8
	3.4. BANYAKNYA PENDUDUK MENURUT KEWARGANEGARAAN .....	9
	3.5. PENDUDUK USIA 7 – 15 TAHUN MENURUT STATUS SEKOLAH/TIDAK .....	10
	3.6. PENDUDUK MENURUT KELOMPOK UMUR .....	11
	3.7. PENDUDUK MENURUT UMUR DAN JENIS KELAMIN	14
	3.8. BANYAKNYA KELAHIRAN DAN KEMATIAN .....	15
	3.9. BANYAKNYA MIGRASI MASUK/KELUAR .....	16
	3.10. ANGKA DAN TINGKAT PERTUMBUHAN PENDUDUK .....	16
TABEL 4	<b>PENDIDIKAN</b>	
	4.1. BANYAKNYA SEKOLAH TK, KELAS, MURID DAN GURU .....	17
	4.2. BANYAKNYA SD, KELAS DAN GURU .....	18
	4.3. BANYAKNYA SLTP NEGERI DAN SWASTA .....	19

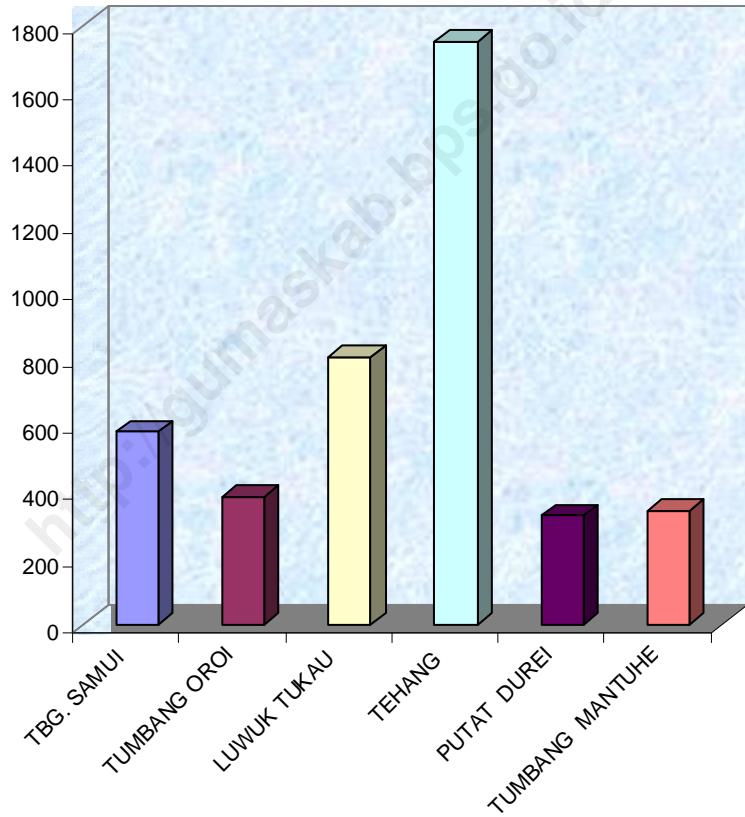
TABEL: 5	<b>KESEHATAN DAN KELUARGA BERENCANA</b>	
	5.1. BANYAKNYA SARANA KESEHATAN DAN TENAGA MEDIS .....	20
	5.2. BANYAKNYA KLINIK KB DAN POSYANDU .....	21
	5.3. BANYAKNYA PESERTA KB MENURUT JENIS KONTRASEPSI .....	22
	5.4. BANYAKNYA KELUARGA PRA SEJAHTERA .....	23
	5.5. JUMLAH KELOMPOK TAKESRA DAN KUKESRA .....	24
TABEL 6	<b>PEREKONOMIAN</b>	
	6.1. BANYAKNYA KOPERASI UNIT DESA.....	25
	6.2. BANYAKNYA SARANA PEREKONOMIAN.....	26
TABEL 7	<b>AGAMA</b>	
	7.1. BANYAKNYA TEMPAT IBADAH .....	27
TABEL 8	<b>PERHUBUNGAN DAN INFORMASI</b>	
	8.1. PANJANG JALAN MENURUT FISIK .....	28
	8.2. BANYAKNYA KENDARAAN DARAT .....	29
	8.3. BANYAKNYA KENDARAAN SUNGAI .....	30
	8.4. JUMLAH KANTOR POS/POS PEMBANTU .....	31
TABEL 9	<b>PERTANIAN</b>	
	9.1. JUMLAH KELOMPOK TANI .....	32
	9.2. BANYAKNYA ALAT DAN MESIN PERTANIAN .....	33
	9.3. LUAS TANAMAN PADI GOGO/PADI LADANG .....	34
	9.4. LUAS TANAMAN BUAH-BUAHAN .....	35
	9.5. LUAS TANAMAN SAYURAN .....	36
	9.6. LUAS TANAMAN PALAWIJA .....	37
	9.7. BANYAKNYA PETERNAK .....	38
	9.8. BANYAKNYA TERNAK MENURUT JENISNYA .....	39
	9.9. LUAS TANAMAN KARET DAN PRODUKSI DIRINCI PER DESA .....	40

**GRAFIK 1. LUAS WILAYAH KECAMATAN MANUHING RAYA PER DESA TAHUN 2005**



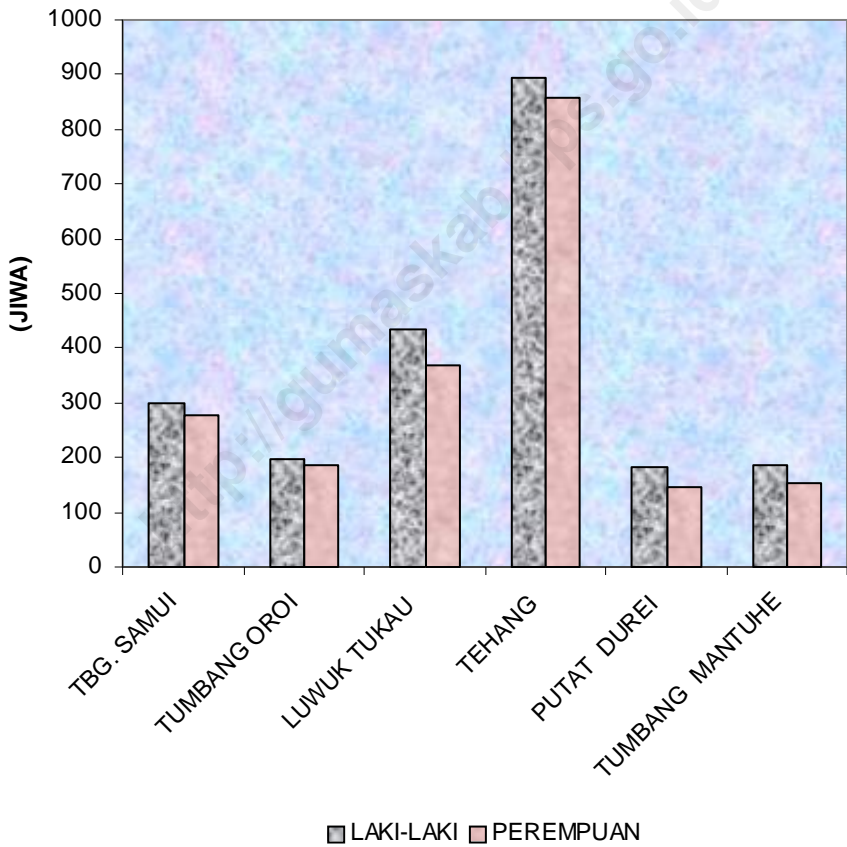
■ TBG. SAMUI      ■ TUMBANG OROI      ■ LUWUK TUKAU  
■ TEHANG      ■ PUTAT DUREI      ■ TUMBANG MANTUHE

**GRAFIK 2. JUMLAH PENDUDUK KECAMATAN MANUHING RAYA  
PER DESA TAHUN 2005**

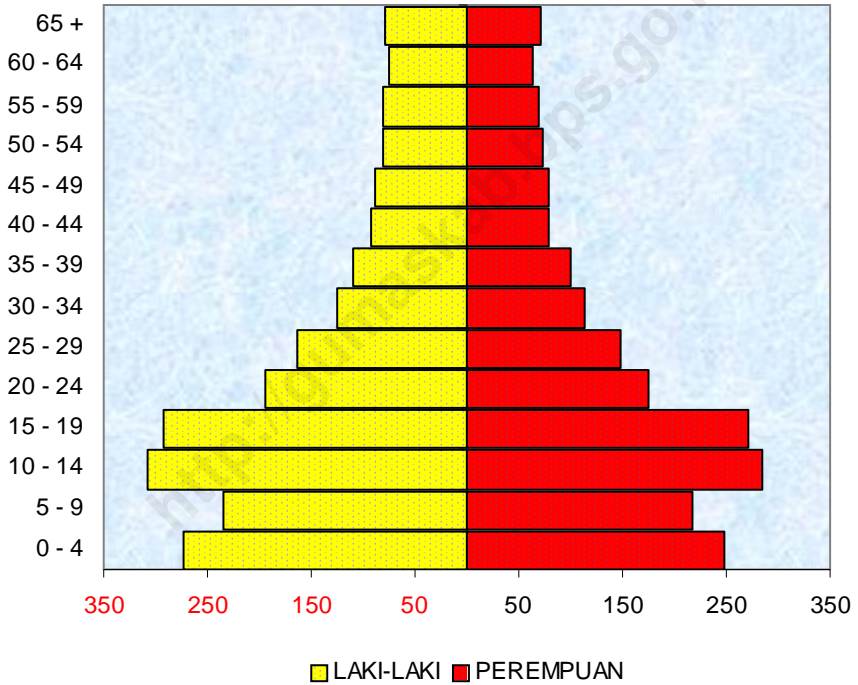




**GRAFIK 3. JUMLAH PENDUDUK KECAMATAN MANUHING RAYA  
MENURUT JENIS KELAMIN PER DESA TAHUN 2005**



**GRAFIK 4. PIRAMIDA PENDUDUK KECAMATAN MANUHING RAYA  
TAHUN 2005**



Kecamatan Manuhing Raya dalam Angka 2004

TABEL : 1.1. LUAS WILAYAH KECAMATAN  
MENURUT DESA (Km<sup>2</sup>)

DESA	LUAS (Km <sup>2</sup> )	% TERHADAP LUAS KECAMATAN
(1)	(2)	(3)
1. TBG. SAMUI	87	14.48
2. TUMBANG OROI	28	4.66
3. LUWUK TUKAU	149	24.79
4. TEHANG	239	39.77
5. PUTAT DUREI	44	7.32
6. TUMBANG MANTUHE	54	8.99
JUMLAH	601	100.00

Kecamatan Manuhing Raya dalam Angka 2004

TABEL : 1.2. LUAS WILAYAH MENURUT JENIS PENGGUNAAN TANAH PER DESA  
(Km<sup>2</sup>)

DESA	TANAH SAWAH	TANAH KERING	BANGUNAN/ PEKARANGAN	LAIN-NYA	JUMLAH
(1)	(2)	(3)	(4)	(5)	(6)
1. TBG. SAMUI	-	32.3	1.7	53	87
2. TUMBANG OROI	-	13.5	0.9	13.6	28
3. LUWUK TUKAU	-	111.23	0.97	37	149
4. TEHANG	-	187	1.56	50.44	239
5. PUTAT DUREI	-	29.8	2.2	12	44
6. TUMBANG MANTUHE	-	31.56	0.97	22.03	54
JUMLAH	-	426.23	8.3	166.04	601

TABEL : 2.1. DESA MENURUT KATEGORI  
KEADAAN TAHUN 2005

DESА	SWADAYA	SWAKARYA	SWASEMBADA
(1)	(2)	(3)	(4)
1. TBG. SAMUI	-	1	-
2. TUMBANG OROI	-	1	-
3. LUWUK TUKAU	-	1	-
4. TEHANG	-	-	1
5. PUTAT DUREI	1	-	-
6. TUMBANG MANTUHE	1	-	-
JUMLAH	2	3	1

**Kecamatan Manuhing Raya dalam Angka 2004**

TABEL : 2.2. BANYAKNYA APARAT PEMERINTAH  
DESA MENURUT DESA  
TAHUN 2005

DESA	PAMONG DESA	RW/RK	RT
(1)	(2)	(3)	(4)
1. TBG. SAMUI	5	-	3
2. TUMBANG OROI	5	-	2
3. LUWUK TUKAU	5	-	3
4. TEHANG	5	-	5
5. PUTAT DUREI	1	-	1
6. TUMBANG MANTUHE	1	1	1
JUMLAH	22	1	15

TABEL : 3.1. BANYAKNYA PENDUDUK DAN  
KEPADATANNYA MENURUT  
DESA TAHUN 2005

DESA	JUMLAH PENDUDUK (JIWA)	KEPADATAN PENDUDUK (JIWA/Km <sup>2</sup> )
(1)	(2)	(3)
1. TBG. SAMUI	579	6.66
2. TUMBANG OROI	383	13.68
3. LUWUK TUKAU	805	5.40
4. TEHANG	1752	7.33
5. PUTAT DUREI	328	7.45
6. TUMBANG MANTUHE	341	6.31
JUMLAH	9,121	5.32

TABEL : 3.2. BANYAKNYA RUMAHTANGGA DAN RATA-RATA PENDUDUK PER RUMAH TANGGA PER DESA

DESA	JUMLAH RUMAH TANGGA	RATA-RATA PENDUDUK PER RUMAHTANGGA
(1)	(2)	(3)
1. TBG. SAMUI	141	4.11
2. TUMBANG OROI	89	4.30
3. LUWUK TUKAU	157	5.13
4. TEHANG	366	4.79
5. PUTAT DUREI	64	5.13
6. TUMBANG MANTUHE	74	4.61
JUMLAH	1,745	5.23



TABEL : 3.3. BANYAKNYA PENDUDUK MENURUT  
JENIS KELAMIN DAN SEX RATIO  
PER DESA TAHUN 2005

DESA	LAKI-LAKI	PEREMPUAN	SEX RATIO
(1)	(2)	(3)	(4)
1. TBG. SAMUI	301	278	108.27
2. TUMBANG OROI	197	186	105.91
3. LUWUK TUKAU	435	370	117.57
4. TEHANG	895	857	104.43
5. PUTAT DUREI	182	146	124.66
6. TUMBANG MANTUHE	186	155	120.00
JUMLAH	2,196	1,992	110.24

TABEL : 3.4. BANYAKNYA PENDUDUK MENURUT KEWARGANEGARAAN PER DESA TAHUN 2005

DESA	WNI	WNA	JUMLAH
(1)	(2)	(3)	(4)
1. TBG. SAMUI	834	-	834
2. TUMBANG OROI	318	-	318
3. LUWUK TUKAU	673	-	673
4. TEHANG	1,948	-	1,948
5. PUTAT DUREI	116	-	116
6. TUMBANG MANTUHE	1346	-	1346
JUMLAH	9,482	-	9,482

**Kecamatan Manuhing Raya dalam Angka 2004**

TABEL : 3.5. PENDUDUK USIA 7 - 15 TAHUN MENURUT  
STATUS SEKOLAH/TIDAK PER DESA  
TAHUN 2005

DESA	USIA 7 - 15 thn	STATUS SEKOLAH	
		SEKOLAH	TDK SEKOLAH
(1)	(2)	(3)	(4)
1. TBG. SAMUI	269	259	10
2. TUMBANG OROI	96	89	7
3. LUWUK TUKAU	151	145	6
4. TEHANG	445	436	9
5. PUTAT DUREI	46	41	5
6. TUMBANG MANTUHE	304	298	6
JUMLAH	1,311	1,268	43

TABEL : 3.6. BANYAKNYA PENDUDUK MENURUT  
KELOMPOK UMUR DAN JENIS KELAMIN  
TAHUN 2005

KELOMPOK UMUR	LAKI-LAKI	PEREMPUAN	JUMLAH
(1)	(2)	(3)	(4)
0 - 4	272	249	521
5 - 9	235	217	452
10 - 14	308	284	592
15 - 19	292	270	563
20 - 24	194	176	370
25 - 29	163	148	311
30 - 34	125	113	238
35 - 39	110	99	209
40 - 44	93	79	172
45 - 49	89	78	168
50 - 54	81	73	154
55 - 59	80	70	150
60 - 64	75	64	139
65 +	79	70	150
JUMLAH	2,196	1,992	4,188

TABEL : 3.7. JUMLAH PENDUDUK MENURUT  
UMUR DAN JENIS KELAMIN  
TAHUN 2005

UMUR	JENIS KELAMIN		JUMLAH
	LAKI-LAKI	PEREMPUAN	
(1)	(2)	(3)	(4)
0	69	63	132
1	59	54	113
2	52	47	99
3	47	43	91
4	45	41	85
5	44	40	84
6	45	41	85
7	46	43	89
8	49	45	94
9	52	48	100
10	56	52	108
11	60	56	116
12	64	59	122
13	64	59	124
14	63	59	122
15	63	58	121
16	62	58	119
17	60	56	116
18	56	52	108
19	52	47	99
20	46	42	89
21	41	37	78
22	37	33	70
23	35	31	67

Lanjutan Tabel 3.7.

(1)	(2)	(3)	(4)
24	35	31	66
25	34	31	65
26	34	31	65
27	33	30	63
28	32	29	61
29	30	27	57
30	28	25	52
31	26	23	49
32	24	22	47
33	24	21	45
34	23	21	45
35	23	21	44
36	22	20	43
37	22	20	42
38	22	20	41
39	21	18	39
40	20	17	37
41	19	16	35
42	18	16	34
43	18	15	33
44	18	16	34
45	18	16	34
46	18	16	34
47	18	16	34
48	17	16	33
49	17	16	33
50	17	15	32
51	16	15	31
52	16	15	31

Kecamatan Manuhing Raya dalam Angka 2004

Lanjutan Tabel 3.7.

(1)	(2)	(3)	(4)
53	16	15	31
54	15	14	30
55	16	14	31
56	16	14	30
57	16	14	30
58	16	14	30
59	16	14	30
60	16	14	30
61	15	13	29
62	15	13	28
63	15	12	27
64	14	12	26
65 +	79	70	150
<b>JUMLAH</b>	<b>2,196</b>	<b>1,992</b>	<b>4,188</b>

TABEL : 3.8. BANYAKNYA KELAHIRAN DAN KEMATIAN  
PENDUDUK MENURUT DESA  
TAHUN 2005

DESA	KELAHIRAN (JIWA)	KEMATIAN (JIWA)
(1)	(2)	(3)
1. TBG. SAMUI	8	13
2. TUMBANG OROI	7	9
3. LUWUK TUKAU	4	8
4. TEHANG	19	9
5. PUTAT DUREI	5	14
6. TUMBANG MANTUHE	11	18
JUMLAH	54	71



TABEL : 3.9. BANYAKNYA PENDUDUK MIGRASI  
MASUK DAN MIGRASI KELUAR  
MENURUT DESA

DESA	MIGRASI MASUK (JIWA)	MIGRASI KELUAR (JIWA)
(1)	(2)	(3)
1. TBG. SAMUI	20	31
2. TUMBANG OROI	4	108
3. LUWUK TUKAU	18	97
4. TEHANG	6	7
5. PUTAT DUREI	3	46
6. TUMBANG MANTUHE	24	66

Kecamatan Manuhing Raya dalam Angka 2004

TABEL : 3.10. ANGKA & TINGKAT PERTUMBUHAN  
PENDUDUK TAHUN 2004 - 2005  
MENURUT DESA

DESA	PENDUDUK		ANGKA PERTUMBUHAN	TINGKAT PERTUMBUHAN
	2004	2005		
(1)	(2)	(3)	(4)	(5)
1. TBG. SAMUI	570	579	9	1.55
2. TUMBANG OROI	387	383	-4	-1.04
3. LUWUK TUKAU	797	805	8	0.99
4. TEHANG	1,753	1,752	-1	-0.06
5. PUTAT DUREI	318	328	10	3.05
6. TUMBANG MANTUHE	343	341	-2	-0.59
JUMLAH	4,168	4,188	20	0.48

Kecamatan Manuhing Raya dalam Angka 2004

TABEL : 4.1. BANYAKNYA SEKOLAH TK, KELAS, MURID  
DAN GURU MENURUT DESA  
TAHUN 2005

DESA	JUMLAH			
	TK	KELAS	MURID	GURU
(1)	(2)	(3)	(4)	(5)
1. TBG. SAMUI	-	-	-	-
2. TUMBANG OROI	-	-	-	-
3. LUWUK TUKAU	-	-	-	-
4. TEHANG	1	1	30	1
5. PUTAT DUREI	-	-	-	-
6. TUMBANG MANTUHE	2	2	61	2
JUMLAH	3	3	91	3

TABEL : 4.2. BANYAKNYA SD, KELAS, MURID  
DAN GURU MENURUT DESA  
TAHUN 2005

DESA	JUMLAH			
	SD	KELAS	MURID	GURU
(1)	(2)	(3)	(4)	(5)
1. TBG. SAMUI	3	12	230	19
2. TUMBANG OROI	1	6	74	6
3. LUWUK TUKAU	1	7	133	7
4. TEHANG	2	12	405	18
5. PUTAT DUREI	1	3	35	4
6. TUMBANG MANTUHE	2	12	244	22
JUMLAH	10	52	1121	76

TABEL : 4.3. BANYAKNYA SLTP, KELAS, MURID  
DAN GURU MENURUT DESA  
TAHUN 2005

DESA	SLTP			
	NEGERI	SWASTA	MURID	GURU
(1)	(2)	(3)	(4)	(5)
1. TBG. SAMUI	-	-	-	-
2. TUMBANG OROI	-	-	-	-
3. LUWUK TUKAU	-	-	-	-
4. TEHANG	1	-	79	8
5. PUTAT DUREI	-	-	-	-
6. TUMBANG MANTUHE	1	-	214	20
JUMLAH	2	0	293	28

TABEL : 5.1. JUMLAH SARANA KESEHATAN DAN  
TENAGA KESEHATAN MENURUT DESA  
TAHUN 2005

DESA	RUMAH SAKIT	PUSKES- MAS/ PUSTU	TENAGA KESEHATAN			DUKUN BERSALIN
			DOKTER	BIDAN	PARAMEDIS	
(1)	(2)	(3)	(4)	(5)	(6)	(7)
1. TBG. SAMUI	-	1	-	-	1	-
2. TUMBANG OROI	-	-	-	-	-	-
3. LUWUK TUKAU	-	-	-	1	-	-
4. TEHANG	-	1	-	1	3	-
5. PUTAT DUREI	-	-	-	-	-	-
6. TUMBANG MANTUHE	-	1	-	1	3	-
JUMLAH	-	3	-	3	7	0

TABEL : 5.2. JUMLAH KLINIK KB, POS YANDU, KADER  
KB MENURUT DESA  
TAHUN 2005

DESA	KLINIK	POS YANDU	KADER
(1)	(2)	(3)	(4)
1. TBG. SAMUI	-	1	5
2. TUMBANG OROI	-	1	5
3. LUWUK TUKAU	-	1	5
4. TEHANG	-	1	5
5. PUTAT DUREI	-	1	5
6. TUMBANG MANTUHE	1	2	10
JUMLAH	-	7	35

**Kecamatan Manuhing Raya dalam Angka 2004**

TABEL : 5.3. JUMLAH PESERTA KB MENURUT JENIS  
KONTRASEPSI YANG DIGUNAKAN PER DESA  
TAHUN 2005

DESA	JENIS KONTRASEPSI						JUMLAH
	PIL	IUD	KONDOM	SUNTIK	IMPLANT	MOW	
(1)	(2)	(3)	(4)	(5)	(6)	(7)	(8)
1. TBG. SAMUI	70	-	-	20	-	-	90
2. TUMBANG OROI	40	-	-	2	-	-	42
3. LUWUK TUKAU	75	-	-	6	-	-	81
4. TEHANG	134	-	-	40	-	-	174
5. PUTAT DUREI	15	-	-	3	-	-	18
6. TUMBANG MANTUHE	123	-	-	80	2	2	207
JUMLAH	457	-	-	151	2	2	612



TABEL : 5.4. BANYAKNYA KELUARGA PRA SEJAHTERA DAN KELUARGA SEJAHTERA I MENURUT KLASIFIKASI PER DESA

DESA	PRASEJAHTERA		SEJAHTERA I	
	ALASAN EKONOMI	BKN ALASAN EKONOMI	ALASAN EKONOMI	BKN ALASAN EKONOMI
(1)	(2)	(3)	(4)	(5)
1. TBG. SAMUI	127	-	1	-
2. TUMBANG OROI	79	-	19	-
3. LUWUK TUKAU	306	-	37	-
4. TEHANG	1	-	31	-
5. PUTAT DUREI	8	-	18	-
6. TUMBANG MANTUHE	7	-	168	-
JUMLAH	528	-	274	-

Kecamatan Manuhing Raya dalam Angka 2004

TABEL : 5.5. JUMLAH KELOMPOK TAKESRA DAN KUKESRA  
DAN ANGGOTANYA MENURUT DESA

DESA	KELOMPOK		JUMLAH
	TAKESRA	KUKERA	ANGGOTA
(1)	(2)	(3)	(4)
1. TBG. SAMUI	-	-	-
2. TUMBANG OROI	-	-	-
3. LUWUK TUKAU	-	-	-
4. TEHANG	-	-	-
5. PUTAT DUREI			
6. TUMBANG MANTUHE	5	2	48
JUMLAH	5	2	48

TABEL : 6.1. BANYAKNYA KOPERASI UNIT DESA (KUD)  
DAN KOPERASI NON KUD MENURUT  
DESA TAHUN 2005

DESA	KOPERASI UNIT DESA (KUD)	KOPERASI NON KUD	JUMLAH
(1)	(2)	(3)	(4)
1. TBG. SAMUI	-	-	-
2. TUMBANG OROI	-	-	-
3. LUWUK TUKAU	-	-	-
4. TEHANG	1	-	1
5. PUTAT DUREI			
6. TUMBANG MANTUHE	-	-	-
JUMLAH	1	-	1

TABEL : 6.2. BANYAKNYA SARANA PEREKONOMIAN  
MENURUT DESA  
TAHUN 2005

DESA	SARANA PEREKONOMIAN		
	PASAR	TOKO/ KIOS	WARUNG/ LAINNYA
(1)	(2)	(3)	(4)
1. TBG. SAMUI	-	-	2
2. TUMBANG OROI	-	-	3
3. LUWUK TUKAU	-	-	3
4. TEHANG	-	6	17
5. PUTAT DUREI	-	-	4
6. TUMBANG MANTUHE	1	15	4
JUMLAH	1	21	33

TABEL : 7.1. BANYAKNYA TEMPAT IBADAH MENURUT  
DESA TAHUN 2005

DESA	MESJID	LANGGAR/ MUSHOLA	GEREJA	PURA	KUIL
(1)	(2)	(3)	(4)	(5)	(6)
1. TBG. SAMUI	-	-	3	-	-
2. TUMBANG OROI	-	-	1	-	-
3. LUWUK TUKAU	-	-	2	-	-
4. TEHANG	-	-	2	-	-
5. PUTAT DUREI	-	-	1	-	-
6. TUMBANG MANTUHE	-	-	3	-	-
JUMLAH	-	-	12	-	-

**Kecamatan Manuhing Raya dalam Angka 2004**

TABEL : 7.2. BANYAKNYA PEMELUK AGAMA  
DIRINCI MENURUT DESA / KELURAHAN  
TAHUN 2005

DESAA	KRISTEN	KATOLIK	ISLAM	HND. KHRNGN	JUMLAH
(1)	(2)	(3)	(4)	(5)	(6)
1. TBG. SAMUI	1,091	35	18	609	1,753
2. TUMBANG OROI	501	16	8	280	805
3. LUWUK TUKAU	360	11	6	201	578
4. TEHANG	238	8	4	133	383
5. PUTAT DUREI	204	7	3	114	328
6. TUMBANG MANTUHE	212	7	4	118	341
JUMLAH	2,606	84	43	1,455	4,188

Kecamatan Manuhing Raya dalam Angka 2004

TABEL : 8.1. PANJANG JALAN MENURUT FISIK PER DESA  
KEADAAN TAHUN 2005

DESA	JALAN ASPAL (km)	JALAN DIPERKERAS (km)	JALAN TANAH (km)
(1)	(2)	(3)	(4)
1. TBG. SAMUI	-	0.24	1.02
2. TUMBANG OROI	-	0.22	1.16
3. LUWUK TUKAU	-	0.14	1.24
4. TEHANG	-	0.16	1.67
5. PUTAT DUREI			
6. TUMBANG MANTUHE	5.56	2.44	5.98
JUMLAH	5.56	2.44	5.98

**Kecamatan Manuhing Raya dalam Angka 2004**

TABEL : 8.2. BANYAKNYA KENDARAAN DARAT BERMOTOR  
DAN TIDAK BERMOTOR MENURUT  
DESA TAHUN 2005

DESA	KENDARAAN BERMOTOR		KEND. TIDAK BERMOTOR	
	RODA EMPAT	RODA DUA	BECAK	SEPEDA
(1)	(2)	(3)	(4)	(5)
1. TBG. SAMUI	-	-	-	-
2. TUMBANG OROI	-	-	-	-
3. LUWUK TUKAU	-	11	-	4
4. TEHANG	6	26	-	12
5. PUTAT DUREI				
6. TUMBANG MANTUHE	8	48	16	16
JUMLAH	14	85	16	32



TABEL : 8.3. BANYAKNYA KENDARAAN SUNGAI  
MENURUT DESA  
TAHUN 2005

DESA	BERMOTOR			JUKUNG
	KAPAL MOTOR	SPEEDBOAT/ LONGBOAT	KLOTOK	
(1)	(2)	(3)	(4)	(5)
1. TBG. SAMUI	-	-	17	29
2. TUMBANG OROI	-	-	28	33
3. LUWUK TUKAU	-	-	36	40
4. TEHANG	-	1	40	40
5. PUTAT DUREI				
6. TUMBANG MANTUHE	-	1	31	28
JUMLAH	-	2	152	170

TABEL : 8.4. JUMLAH KANTOR POS/POS PEMBANTU,  
RUMAH POS, KEPEMILIKAN TELEVISI  
DAN RADIO PER DESA

DESA	KANTOR POS/POS PEMBANTU	RUMAH POS	TELEVISI	RADIO
(1)	(2)	(3)	(4)	(5)
1. TBG. SAMUI	-	-	9	48
2. TUMBANG OROI	-	-	7	55
3. LUWUK TUKAU	-	-	18	51
4. TEHANG	-	-	57	85
5. PUTAT DUREI				
6. TUMBANG MANTUHE	-	-	96	84
JUMLAH	-	-	187	323

TABEL : 9.1. JUMLAH KELOMPOK TANI MENURUT  
KELAS PER DESA  
TAHUN 2005

DESA	JUMLAH KELOMPOK TANI	KELAS			
		BELUM PEMULA	LANJUT	MADYA	
(1)	(2)	(3)	(4)	(5)	(6)
1. TBG. SAMUI	-	-	-	-	-
2. TUMBANG OROI	-	-	-	-	-
3. LUWUK TUKAU	2	-	2	-	-
4. TEHANG	2	-	2	-	-
5. PUTAT DUREI					
6. TUMBANG MANTUHE	2	-	2	-	-
JUMLAH	6	-	6	-	-

TABEL : 9.2. BANYAKNYA ALAT-ALAT DAN MESIN  
PERTANIAN DI KECAMATAN MANUHING  
RAYA AKHIR TAHUN 2005

JENIS PERALATAN/MESIN	JUMLAHNYA
(1)	(2)
1. TRAKTOR RODA DUA	-
2. HAND SPRAYER	3
3. EMPOSAN TIKUS	-
4. POMPA AIR	-
5. SABIT BERGERIGI	-
6. OF PEDAL THRESER	-

Kecamatan Manuhing Raya dalam Angka 2004

TABEL : 9.3. LUAS TANAMAN PADI GOGO/LADANG DAN JUMLAH PRODUKSI MENURUT DESA MUSIM TANAM 2004/2005

DESA	LUAS TANAM (Ha.)	LUAS PANEN (Ha.)	PRODUKSI (TON)
(1)	(2)	(3)	(4)
1. TBG. SAMUI	35	35	35
2. TUMBANG OROI	30	30	30
3. LUWUK TUKAU	30	29	29
4. TEHANG	30	30	30
5. PUTAT DUREI	40	30	30
6. TUMBANG MANTUHE	40	40	40
JUMLAH	205	194	194

TABEL : 9.4. LUAS TANAMAN BUAH-BUAHAN MENURUT  
JENIS TANAMAN DAN PRODUKSI DI  
KECAMATAN MANUHING RAYA TAHUN 2005

JENIS TANAMAN	JUMLAH POHON	PRODUKSI (TON)
(1)	(2)	(3)
1. MANGGA	80	50
2. RAMBUTAN	200	10
3. DUKU/LANGSAT	100	32
4. JERUK	30	7
5. DURIAN	300	450
6. JAMBU BIJI	600	60
7. NANGKA/CEMPEDAK	900	450
8. JAMBU AIR	900	180
9. SAWO	90	9
10. PEPAYA	800	8
11. PISANG	600	30
12. NENAS	900	27
13. SALAK	-	-
14. BELIMBING	90	22
15. SIRSAK	80	2

TABEL : 9.5. LUAS TANAMAN SAYURAN MENURUT  
JENIS TANAMAN DAN PRODUKSI DI  
KECAMATAN MANUHING RAYA TAHUN 2005

JENIS TANAMAN	LUAS TANAM (Ha.)	PRODUKSI (TON)
(1)	(2)	(3)
1. SAWI/PETSAI	-	-
2. KACANG PANJANG	4	6.4
3. CABE	1	3
4. TOMAT	-	-
5. TERONG	2	6.4
6. KETIMUN	2	8.3
7. KANGKUNG	1	1.5
8. BAYAM	2	3

TABEL : 9.6. LUAS TANAMAN PALAWIJA MENURUT  
JENIS TANAMAN DAN PRODUKSI DI  
KECAMATAN MANUHING RAYA TAHUN 2005

JENIS TANAMAN	LUAS TANAM (Ha.)	PRODUKSI (TON)
(1)	(2)	(3)
1. JAGUNG	10	5
2. UBI KAYU	12	60
3. UBI JALAR	5	15
4. KACANG TANAH	3	6
5. LAINNYA	5	5



TABEL : 9.7. BANYAKNYA PETERNAK MENURUT JENIS TERNAK YANG DIPELIHARA PER DESA TAHUN 2005

DESA	JENIS TERNAK				
	KERBAU	SAPI	KAMBING/DOMB	BABI	AYAM/ITIK
(1)	(2)	(3)	(4)	(5)	(6)
1. TBG. SAMUI	-	4	-	30	100
2. TUMBANG OROI	-	-	-	50	150
3. LUWUK TUKAU	-	-	-	40	70
4. TEHANG	-	6	-	80	1000
5. PUTAT DUREI	-	-	-	30	60
6. TUMBANG MANTUHE	-	3	4	90	130
JUMLAH	-	7	1	-	7

TABEL : 9.8. BANYAKNYA TERNAK YANG DIPELIHARA  
MENURUT JENIS TERNAK PER DESA  
TAHUN 2005

DESA	JENIS TERNAK				
	KERBAU	SAPI	KAMBING G/ Domba	BABI	AYAM/ ITIK
(1)	(2)	(3)	(4)	(5)	(6)
1. TBG. SAMUI	-	4	-	30	100
2. TUMBANG OROI	-	-	-	50	150
3. LUWUK TUKAU	-	-	-	40	70
4. TEHANG	-	6	-	80	1000
5. PUTAT DUREI	-	-	-	30	60
6. TUMBANG MANTUHE	-	3	4	90	130
JUMLAH	280	400	4	320	1510

TABEL : 9.9. LUAS TANAMAN KARET DAN PRODUKSI  
DIRINCI MENURUT PER DESA TAHUN 2005

DESA	LUAS TANAMAN		RATA-RATA PRODUKSI TON/BULAN
	KARET MUDA (Ha)	KARET BER- PRODUKSI (Ha)	
(1)	(2)		(3)
1. TBG. SAMUI	228	1,470	147
2. TUMBANG OROI	90	630	63
3. LUWUK TUKAU	140	860	86
4. TEHANG	236	1,694	169
5. PUTAT DUREI	56	71	7
6. TUMBANG MANTUHE	135	1,485	148
JUMLAH	885	6210	620