

# Statistik daerah kecamatan

PADANG TIMUR

2016



**BADAN PUSAT STATISTIK  
KOTA PADANG**

STATISTIK DAERAH KECAMATAN  
PADANGTIMUR  
2016

<http://padangkota.bps.go.id>



## **STATISTIK DAERAH KECAMATAN PADANG TIMUR 2016**

**ISBN** : 978-602-0919-64-5  
**No. Publikasi** : 13710.1618  
**Katalog** : 1101002.1371050  
**Ukuran Buku** : 17,6 cm x 24,99 cm  
**Jumlah Halaman** : V+ 25 halaman

**Naskah:**

**Badan Pusat Statistik Kota Padang**

**Diterbitkan Oleh :**

**Badan Pusat Statistik Kota Padang**

**Dicetak Oleh :**

**Badan Pusat Statistik Kota Padang**

**Dilarang mengumumkan, mendistribusikan, mengomunikasikan, dan/atau meng-  
gandakan sebagian atau seluruh isi buku ini untuk tujuan komersial tanpa izin  
tertulis dari Badan Pusat Statistik**



# **STATISTIK DAERAH KECAMATAN PADANG TIMUR 2016**

**Anggota Tim Penyusun:**

<b>Pengarah</b>	<b>:</b>	<b>Rizal, S.ST</b>
<b>Penulis</b>	<b>:</b>	<b>Edy, S.E</b>
<b>Editor</b>	<b>:</b>	<b>Armalia Desiyanti, S.ST</b>
<b>Halaman Depan/Cover</b>	<b>:</b>	<b>Armalia Desiyanti, S.ST</b>

<http://padangkota.bps.go.id>



## KATA SAMBUTAN



Dengan memanjatkan puji syukur kehadiran Tuhan Yang Maha Kuasa, saya menyambut baik penerbitan publikasi **Statistik Daerah Kecamatan Padang Timur 2016** yang dilakukan oleh Badan Pusat Statistik (BPS) Kota Padang. Penyusunan publikasi **Statistik Daerah Kecamatan Padang Timur 2016** ini merupakan inovasi dan pengembangan kegiatan perstatistikan serta penyebarluasan informasi sebagai salah satu upaya untuk mewujudkan visi BPS sebagai “pelopor data statistik terpercaya untuk semua”.

Penerbitan publikasi **Statistik Daerah Kecamatan Padang Timur 2016** dimaksudkan untuk melengkapi ragam publikasi statistik yang telah tersedia di daerah seperti Kota Padang Dalam Angka yang telah terbit secara rutin dalam memotret kondisi daerah. Buku ini menyajikan indikator-indikator penting yang menggambarkan tentang kondisi daerah dalam bentuk tampilan uraian deskriptif sederhana.

Saya berharap, publikasi **Statistik Daerah Kecamatan Padang Timur 2016** ini mampu memberikan informasi secara cepat dan tepat kepada pemerintah daerah dan masyarakat yang dapat digunakan sebagai dasar perencanaan, monitoring, dan evaluasi mengenai perkembangan pembangunan di berbagai sektor serta membantu para pengguna data lainnya dalam memahami kondisi Daerah secara umum.

Akhirnya, saya mengucapkan terima kasih dan penghargaan setinggi-tingginya kepada semua pihak yang telah berpartisipasi hingga terbitnya publikasi ini, dan semoga Tuhan Yang Maha Kuasa senantiasa meridhoi usaha kita.

Padang, Agustus 2016  
Kepala Badan Pusat Statistik,  
Kota Padang

**RIZAL, S.ST**



## KATA PENGANTAR



Publikasi **Statistik Daerah Kecamatan Padang Timur 2016** diterbitkan oleh Badan Pusat Statistik Kota Padang berisi berbagai data dan informasi terpilih seputar Kecamatan Padang Timur yang dianalisa secara sederhana untuk membantu pengguna data memahami perkembangan pembangunan serta potensi yang ada di Kecamatan Padang Timur.

Publikasi **Statistik Daerah Kecamatan Padang Timur 2016** diterbitkan untuk melengkapi publikasi-publikasi statistik yang sudah terbit secara rutin setiap tahun. Berbeda dengan publikasi-publikasi yang sudah ada, publikasi ini lebih menekankan pada analisis.

Materi yang disajikan dalam **Statistik Daerah Kecamatan Padang Timur 2016** memuat berbagai informasi/indikator terpilih yang terkait dengan pembangunan di berbagai sektor di Kecamatan Padang Timur dan diharapkan dapat menjadi bahan rujukan/kajian dalam perencanaan dan evaluasi kegiatan pembangunan.

Kritik dan saran konstruktif berbagai pihak kami harapkan untuk penyempurnaan penerbitan mendatang. Semoga publikasi ini mampu memenuhi tuntutan kebutuhan data statistik, baik oleh dinas/instansi pemerintah, swasta, kalangan akademisi maupun masyarakat luas.

Padang, Agustus 2016  
Koordinator Statistik Kecamatan  
Kecamatan Padang Timur

E D Y, SE



## DAFTAR ISI

	Halaman
1. GEOGRAFIS .....	1
2. PEMERNTAHAN .....	3
3. PENDUDUK .....	5
4. PENDIDIKAN .....	7
5. KESEHATAN .....	8
6. AGAMA .....	11
7. PERTANIAN .....	12
8. KOPERASI DAN KEUANGAN .....	13
LAMPIRAN .....	15

<http://padangkota.bps.go.id>

<http://padangkota.bps.go.id>



# Geografis

# 1

**K**ecamatan Padang Timur merupakan salah satu dari 11 kecamatan yang berada di Kota Padang. Terletak pada  $0^{\circ} 58' 4''$  Lintang Selatan dan  $100^{\circ} 21' 11''$  Bujur Timur dengan luas wilayah sebesar  $16,06 \text{ km}^2$ .

Memiliki batas wilayah :

- ♦ Utara dengan Kecamatan Kuranji dan Kecamatan Padang Utara
- ♦ Selatan dengan Kecamatan Padang Selatan
- ♦ Timur dengan Kecamatan Lubuk Begalung dan Kecamatan Pauh
- ♦ Barat dengan Kecamatan Padang Barat

Kecamatan Padang Timur terdiri dari 10 kelurahan yaitu : Kelurahan Sawahan, Ganting Parak Gadang, Parak Gadang Timur, Kubu Marapalam, Kubu Dalam Parak Karakah, Andalas, Simpang Haru, Sawahan Timur, Jati Baru dan Jati.

Tinggi daerah Kecamatan Padang Timur 4 - 10 M dpl dengan curah hujan  $384,88 \text{ mm}$  / bulan dan temperatur  $22 \text{ C} - 31,7 \text{ C}$ .

Luas Kecamatan Padang Timur sebesar  $16,06 \text{ km}^2$



## PETA KECAMATAN PADANG TIMUR



### Letak Geografis

1. Letak Daerah  $0^{\circ} 58' 4''$  Lintang Selatan  
 $100^{\circ} 21' 11''$  Bujur Timur
2. Batas Daerah
  - Utara Kecamatan Padang Utara, Kuranji
  - Selatan Kecamatan Padang Selatan
  - Timur Kecamatan Lubuk Begalung, Pauh
  - Barat Kecamatan Padang Barat
3. Luas Daerah  $16,06 \text{ km}^2$
4. Jumlah Kelurahan 10 kelurahan
5. Tinggi Daerah 4 - 10 M dpl
6. Curah Hujan  $384,88 \text{ mm}$  / bulan
7. Temperatur  $22 \text{ C} - 31,7 \text{ C}$

Sumber : Kecamatan Padang Timur Dalam Angka 2016

Luas daerah menurut kelurahan yang ada di Kecamatan Padang Timur adalah : Kelurahan Sawahan 0,88 km<sup>2</sup>, Kelurahan Ganting Parak Gadang 0,62 km<sup>2</sup>, Kelurahan Parak Gadang Timur 0,44 km<sup>2</sup>, Kelurahan Kubu Marapalam 0,80 km<sup>2</sup>, Kelurahan Kubu Dalam Parak Karakah 1,35 km<sup>2</sup>, Kelurahan Andalas 1,12 km<sup>2</sup>, Kelurahan Simpang Haru 0,64 km<sup>2</sup>, Kelurahan Sawahan Timur 0,54 km<sup>2</sup>, Kelurahan Jati Baru 1,14 km<sup>2</sup> dan Kelurahan Jati 0,61 km<sup>2</sup>.

Kelurahan Kubu Dalam Parak Karakah adalah kelurahan yang memiliki luas daerah paling besar yaitu sebesar 1,35 km<sup>2</sup> sedangkan luas daerah paling kecil adalah Kelurahan Parak Gadang Timur sebesar 0,44 km<sup>2</sup>.

Jarak kelurahan ke ibukota kecamatan, balaikota dan Kantor Gubernur dapat dirinci sebagai berikut : Kelurahan Sawahan 1,5 km, Kelurahan Ganting Parak Gadang 0,5 km, Kelurahan Parak Gadang Timur 3 km, Kelurahan Kubu Marapalam 2,5 km, Kelurahan Kubu Dalam Parak Karakah 3 km, Kelurahan Andalas 1,5 km, Kelurahan Simpang Haru 0 km, Kelurahan Sawahan Timur 1 km, Kelurahan Jati Baru 3 km, Kelurahan Jati 3 km. (seperti pada tabel 1.2).

Kelurahan Simpang Haru berada di ibukota kecamatan dan Kelurahan Jati berada di pusat Kota Padang. Sedangkan, Kelurahan Parak Gadang Timur dan Kelurahan Kubu Dalam Parak Karakah berada relatif paling jauh dari Kantor Gubernur dibanding kelurahan lainnya.

**Tabel 1.1 Luas Daerah Menurut Kelurahan Tahun 2015**

Kelurahan	Luas Daerah (km <sup>2</sup> )
(1)	(2)
1 Sawahan	0,88
2 Ganting Parak Gadang	0,62
3 Parak Gadang Timur	0,44
4 Kubu Marapalam	0,80
5 Kubu Dalam Parak Karakah	1,35
6 Andalas	1,12
7 Simpang Haru	0,64
8 Sawahan Timur	0,54
9 Jati Baru	1,14
10 Jati	0,61
<b>Jumlah</b>	<b>8,15</b>

Sumber : Kecamatan Padang Timur Dalam Angka 2016

**Tabel 1.2 Jarak Kelurahan ke Ibu Kota Kecamatan, Balai Kota dan Kantor Gubernur**

Kelurahan	Kecamatan (Km)	Balai Kota (Km)	Kantor Gubernur (Km)
(1)	(2)	(3)	(4)
1 Sawahan	1,5	1,0	1,5
2 Ganting Parak Gadang	0,5	2,0	4,0
3 Parak Gadang Timur	3,0	5,0	6,0
4 Kubu Marapalam	2,5	5,0	5,0
5 Kubu Dalam Parak Karakah	3,0	6,0	6,0
6 Andalas	1,5	3,5	3,5
7 Simpang Haru	0,0	3,0	3,0
8 Sawahan Timur	1,0	1,5	2,0
9 Jati Baru	3,0	0,0	0,5
10 Jati	3,0	3,0	1,5

Sumber : Kecamatan Padang Timur Dalam Angka 2016



**B**anyaknya Pegawai Kantor Kecamatan Padang Timur tahun 2015 tercatat sebanyak 21 orang, terdiri dari 12 orang Golongan III dan 1 Orang Golongan IV dan yang lainnya Golongan II dan I

Kecamatan Padang Timur yang terdiri dari 10 Kelurahan terdapat sebanyak 10 LPMK, 89 Rukun Warga (RW) dan 319 Rukun Tetangga (RT).

Bila diperhatikan table 2.2 Kelurahan terbanyak Jumlah RW adalah Kelurahan Kubu Dalam Parak Karakah yakni sebanyak 15 RW dengan 54 RT, berikutnya Kelurahan Ganting Parak Gadang 11 RW dengan 47 RT, dan Kelurahan Andalas 11RW dengan 41 RT, sementara Kelurahan yang relatif sedikit jumlah RW adalah Kelurahan Sawahan Timur yakni 5 RW dengan 20 RT.

**Tabel 2.2 Jumlah LMPK, RW dan RT Menurut Kelurahan Tahun 2015**

Kelurahan	LMPK	RW	RT
(1)	(2)	(3)	(4)
1 Sawahan	1	6	18
2 Ganting Parak Gadang	1	11	47
3 Parak Gadang Timur	1	8	32
4 Kubu Marapalam	1	8	26
5 Kubu Dalam Parak Karakah	1	15	54
6 Andalas	1	11	41
7 Simpang Haru	1	6	17
8 Sawahan Timur	1	5	20
9 Jati Baru	1	10	31
10 Jati	1	9	33
<b>Jumlah</b>	<b>10</b>	<b>89</b>	<b>319</b>

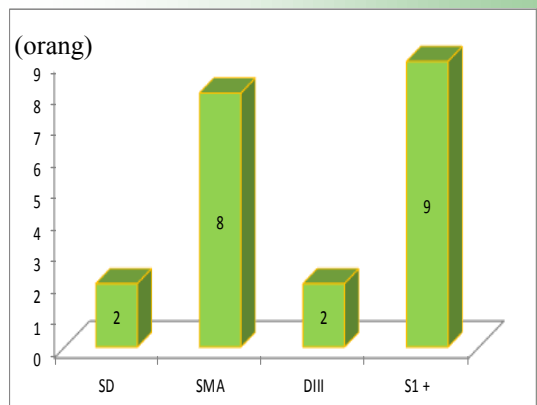
Sumber : Kecamatan Padang Timur Dalam Angka 2016

**Tabel 2.1 Jumlah Pegawai Kecamatan Menurut Golongan Tahun 2015**

Golongan	Banyaknya (orang)
(1)	(2)
I	2
II	6
III	12
IV	1
<b>Jumlah</b>	<b>21</b>

Sumber : Kecamatan Padang Timur Dalam Angka 2016

**Grafik 2.1 Jumlah Pegawai Kecamatan Menurut Pendidikan Tahun 2015**



Sumber : Kecamatan Padang Timur Dalam Angka 2016



Sementara itu, jumlah pegawai di seluruh kelurahan menurut golongan terdiri dari 1 orang golongan I, 5 orang golongan II, 62 orang golongan III dan 1 orang golongan IV atau 89.86 % golongan III, golongan II 7.24 %, golongan I 1.45 % dan golongan IV 1.45 %. Pegawai golongan III memiliki jumlah persentase paling banyak dan pegawai golongan IV dan Golongan I memiliki persentase paling sedikit.

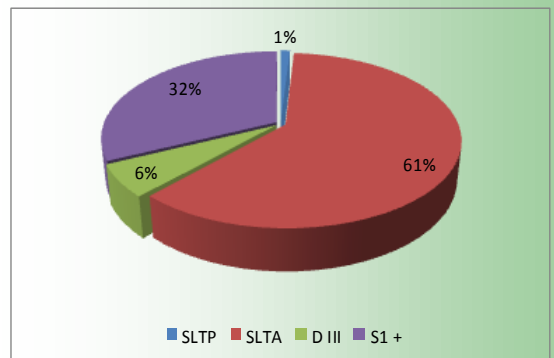
Distribusi pegawai pada kelurahan-kelurahan sebagai berikut : Kelurahan Sawahan sebanyak 7 orang, Kelurahan Ganting Parak Gadang 6 orang, Kelurahan Parak Gadang Timur 8 orang, Kelurahan Kubu Marapalam 6 orang, Kelurahan Kubu Dalam Parak Karakah 8 orang, Kelurahan Andalas 8 orang, Kelurahan Simpang Haru 7 orang, Kelurahan Sawahan Timur 6 orang, Kelurahan Jati Baru 6 orang dan Kelurahan Jati 7 orang. Bila dilihat menurut tingkat pendidikan terdapat 1 orang SLTP, 42 orang SLTA, 4 orang D.III dan 22 orang S-1 ke atas. Secara persentase jumlah berpendidikan SLTP 1 %, SLTA sebanyak 61 % , D. III 6 % dan S-1 ke atas 32 % berarti lebih dari sebagian berpendidikan SLTA. Dilihat dari tingkat pendidikan, pegawai yang bekerja di kantor kelurahan yang ada di Kecamatan Padang Timur sebagian besar adalah pegawai senior.

**Tabel 2.3 Jumlah Pegawai Kelurahan Menurut Golongan Tahun 2015**

Kelurahan	Golongan				Jumlah
	I	II	III	IV	
(1)	(2)	(3)	(4)	(5)	(6)
1 Sawahan	-	-	6	1	7
2 Ganting Parak Gadang	-	-	6	-	6
3 Parak Gadang Timur	-	-	7	-	8
4 Kubu Marapalam	-	-	6	-	6
5 Kubu Dalam Parak Karakah	-	1	7	-	8
6 Andalas	-	2	6	-	8
7 Simpang Haru	1	-	6	-	7
8 Sawahan Timur	-	-	6	-	6
9 Jati Baru	-	1	5	-	6
10 Jati	-	-	7	-	7
<b>Jumlah</b>	<b>1</b>	<b>5</b>	<b>62</b>	<b>1</b>	<b>69</b>

Sumber : Kecamatan Padang Timur Dalam Angka 2016

**Grafik 2.2 Persentase Pegawai Kelurahan Menurut Pendidikan Tahun 2015**



Sumber : Kecamatan Padang Timur Dalam Angka 2016

# Penduduk

# 3

Jumlah Penduduk yang ada di Kecamatan Padang Timur pada tahun 2016 berjumlah 79.151 orang. Terdiri dari laki-laki sebanyak 39.354 orang dan perempuan sebanyak 39.797 orang. Jika dilihat secara persentase, penduduk laki-laki sebanyak 49,72 % dan perempuan sebanyak 50,28 %. Penduduk berjenis kelamin perempuan lebih banyak 0,56 % dari penduduk berjenis kelamin laki-laki atau sekitar 443 orang.

Sex ratio antara jumlah penduduk laki-laki dan perempuan 98,89 dengan kata lain dalam setiap 100 orang penduduk perempuan terdapat sekitar 98 orang laki-laki.

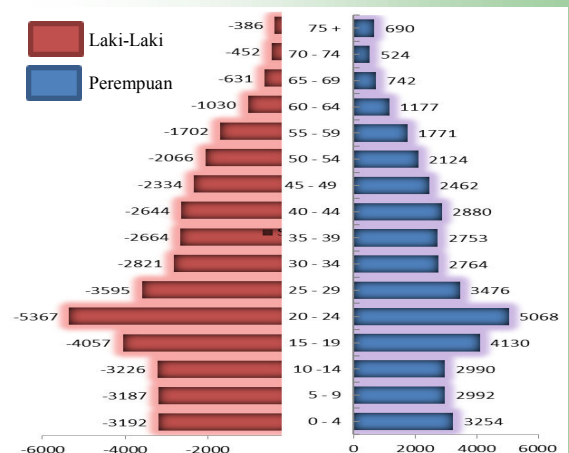
Jika dilihat dari jumlah penduduk menurut kelompok umur dan jenis kelamin, jumlah penduduk usia antara 20-24 tahun memiliki jumlah paling banyak yaitu 10.435 orang, atau sekitar 13.18 persen, sedangkan untuk usia paling sedikit adalah antara umur 70-74 tahun sebanyak 976 orang. Penduduk yang tinggal di Kecamatan Padang Timur adalah penduduk usia produktif.

**Tabel 3.1 Jumlah Penduduk Menurut Kelompok Umur Dan Jenis Kelamin Tahun 2015**

Kelompok Umur	Penduduk (jiwa)		Jumlah
	Laki-laki	Perempuan	
(1)	(2)	(3)	(4)
0 - 4	3 192	3 254	6 446
5 - 9	3 187	2 992	6 179
10 - 14	3 226	2 990	6 216
15 - 19	4 057	4 130	8 187
20 - 24	5 367	5 068	10 435
25 - 29	3 595	3 476	7 071
30 - 34	2 821	2 764	5 585
35 - 39	2 664	2 753	5 417
40 - 44	2 644	2 880	5 524
45 - 49	2 334	2 462	4 796
50 - 54	2 066	2 124	4 190
55 - 59	1 702	1 771	3 473
60 - 64	1 030	1 177	2 207
65 - 69	631	742	1 373
70 - 74	452	524	976
75 +	386	690	1 076
<b>Jumlah</b>	<b>39 354</b>	<b>39 797</b>	<b>79 151</b>

Sumber : Kecamatan Padang Timur Dalam Angka 2016

**Grafik 3.1 Komposisi Penduduk Menurut Kelompok Umur Dan Jenis Kelamin Tahun 2015**



Sumber : Kecamatan Padang Timur Dalam Angka 2016

# Penduduk

# 3

Jumlah penduduk menurut kelurahan rinciannya adalah Kelurahan Sawahan 5.177 orang, Kelurahan Ganting Parak Gadang 8.893 orang, Kelurahan Parak Gadang Timur 8.465 orang, Kelurahan Kubu Marapalam 5.723 orang, Kelurahan Kubu Dalam Parak Karakah 14.230 orang, Kelurahan Andalas 10.332 orang, Kelurahan Simpang Haru 4.559 orang, Kelurahan Sawahan Timur 4.960 orang, Kelurahan Jati Baru 6.540 orang dan Kelurahan Jati 10.272 orang.

Jumlah penduduk paling banyak terdapat di Kelurahan Kubu Dalam Parak Karakah sebanyak 14.230 orang dan jumlah penduduk paling sedikit terdapat di Kelurahan Simpang Haru sebanyak 4.559 orang. Jika dilihat dari tahun 2014-2015 maka pertumbuhan penduduk kecamatan Padang Timur hanya 0,11 %.

**Tabel 3.2 Jumlah Penduduk dan Pertumbuhan Penduduk Tahun 2015**

Tahun	Penduduk (orang)	Pertumbuhan Penduduk (%) 2014-2015
2014	78 975	0,11
2015	79 151	

Sumber : Kecamatan Padang Timur Dalam Angka 2016

**Tabel 3.3 Komposisi Penduduk Menurut Kelurahan Tahun 2015**

Kelurahan	Penduduk (jiwa)
(1)	(2)
1 Sawahan	5 177
2 Ganting Parak Gadang	8 893
3 Parak Gadang Timur	8 465
4 Kubu Marapalam	5 723
5 Kubu Dalam Parak Karakah	14 230
6 Andalas	10 332
7 Simpang Haru	4 559
8 Sawahan Timur	4 960
9 Jati Baru	6 540
10 Jati	10 272
<b>Jumlah</b>	<b>79 151</b>

Sumber : Kecamatan Padang Timur Dalam Angka 2016

**Tabel 3.4 Jumlah Penduduk Menurut Kelurahan , Jenis Kelamin dan Sex Ratio Tahun 2015**

Kelurahan	Penduduk			Sex Ratio
	Laki-laki	Perempuan	Jumlah	
(1)	(2)	(3)	(4)	(5)
1 Sawahan	2 488	2 689	5 177	92,53
2 Ganting Parak Gadang	4 330	4 563	8 893	94,89
3 Parak Gadang Timur	4 207	4 258	8 465	98,8
4 Kubu Marapalam	2 905	2 818	5 723	103,09
5 Kubu Dalam Parak Karakah	7 314	6 916	14 230	105,75
6 Andalas	5 229	5 103	10 332	102,47
7 Simpang Haru	2 307	2 252	4 559	102,44
8 Sawahan Timur	2 490	2 470	4 960	100,81
9 Jati Baru	2 975	3 565	6 540	83,45
10 Jati	5 109	5 163	10 272	98,95
<b>Jumlah</b>	<b>39 354</b>	<b>39 797</b>	<b>79 151</b>	<b>98,89</b>

Sumber : Kecamatan Padang Timur Dalam Angka 2016



**B**angunan sekolah yang ada di Kecamatan Padang Timur sebanyak 116 unit. Terdiri dari 31 TK, 50 SD, 12 SLTP, 16 SMU dan 7 Perguruan Tinggi.

Rincian sekolah menurut kelurahan sebagai berikut : Kelurahan Sawahan memiliki 5 TK, 8 SD, 1 SLTP dan 4 SMU. Kelurahan Ganting Parak Gadang memiliki 3 TK, 6 SD dan 2 Perguruan Tinggi. Kelurahan Parak Gadang Timur memiliki 4 TK, 7 SD, 1 SLTP dan 1 Perguruan Tinggi. Kelurahan Kubu Marapalam memiliki 3 TK, 2 SD dan 1 SLTP. Kelurahan Kubu Dalam Parak Karakah memiliki 2 TK, 2 SD, 1 SLTP dan 1 SMU. Kelurahan Andalas memiliki 4 TK, 3 SD, 1 SLTP dan 2 SMU. Kelurahan Simpang Haru memiliki 2 TK, 8 SD, 4 SLTP, 5 SMU dan 2 Perguruan Tinggi. Kelurahan Sawahan Timur memiliki 2 TK dan 5 SD. Kelurahan Jati Baru memiliki 4 TK, 6 SD, 1 SLTP, 2 SMU dan 1 Perguruan Tinggi. Kelurahan Jati memiliki 2 TK, 3 SD, 2 SLTP, 2 SMU dan 1 Perguruan Tinggi.

Sekolah TK paling banyak terdapat di Kelurahan Sawahan sebanyak 5 unit dan paling sedikit di Kelurahan Kubu Dalam Parak Karakah, Kelurahan Jati, Kelurahan

**Tabel 4.1 Jumlah Sekolah Menurut Tingkat dan Kelurahan Tahun 2015**

Kelurahan	TK	SD	SLTP	SMU	PT
(1)	(2)	(3)	(4)	(5)	(6)
1 Sawahan	5	8	1	4	-
2 Ganting Parak Gadang	3	6	-	-	2
3 Parak Gadang Timur	4	7	1	-	1
4 Kubu Marapalam	3	2	1	-	-
5 Kubu Dalam Parak Karakah	2	2	1	1	-
6 Andalas	4	3	1	2	-
7 Simpang Haru	2	8	4	5	2
8 Sawahan Timur	2	5	-	-	-
9 Jati Baru	4	6	1	2	1
10 Jati	2	3	2	2	1
<b>Jumlah</b>	<b>31</b>	<b>50</b>	<b>12</b>	<b>16</b>	<b>7</b>

Sumber : Kecamatan Padang Timur Dalam Angka 2016

Sawahan Timur, Kelurahan Simpang Haru sebanyak 2 unit. Sekolah setingkat SD paling banyak terdapat di Kelurahan Simpang Haru dan Kelurahan Sawahan dan paling sedikit Kelurahan Kubu Dalam Parak Karakah dan Kelurahan Kubu Marapalam sebanyak 2 unit. SLTP sebanyak 4 unit terdapat di Kelurahan Simpang Haru.

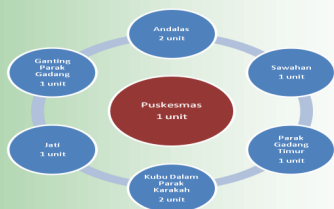
Bangunan SLTA paling banyak di Kelurahan Simpang Haru 5 unit, paling sedikit di Kelurahan Kubu Dalam Parak Karakah 1 unit. Perguruan tinggi terdapat di Kelurahan Ganting Parak Gadang, Kelurahan Parak Gadang Timur, Kelurahan Simpang Haru, Kelurahan Jati dan Jati Baru.

# Kesehatan

# 5

**B**ila diperhatikan PUS per Kelurahan, tercatat dan terlihat di Kelurahan Kubu Dalam Parak Karakah memiliki PUS yang terbanyak yakni 2.292 PUS dengan Peserta Akseptor KB sebanyak 1.627 dan Ibu Hamil sebanyak 49 Orang, berikutnya di Kelurahan Jati sebanyak 1.703 dan Ibu Hamil sebanyak 69 Orang, sementara Kelurahan yang relatif sedikit PUS adalah Kelurahan Simpang Haru yakni sebanyak 793 dengan Akseptor KB 524 dan sebanyak 20 orang Ibu Hamil.

Pada Tabel 5.2 dapat dilihat banyaknya Kunjungan ke Puskesmas Andalas. Baik Ibu Hamil maupun Ibu Menyusui. Untuk Kunjungan Pasien Ibu Hamil terbanyak terjadi pada bulan Juni yakni sebanyak 798 Kunjungan, sedangkan Pasien Ibu Menyusui Kunjungan terbanyak pada bulan Maret yakni sebanyak 404 Kunjungan, sementara pada bulan November adalah bulan yang relatif sedikit untuk pasien Ibu Hamil sebanyak 587 Kunjungan dan Ibu Menyusui pada bulan Desember merupakan bulan kunjungan yang relatif sedikit yakni sebanyak 303 Kunjungan



**Tabel 5.1 Jumlah PUS, Akseptor KB dan Wanita Hamil Menurut Kelurahan Tahun 2015**

Kelurahan	PUS	Akseptor KB	Wanita Hamil
(1)	(2)	(3)	(4)
1. Sawahan	896	615	36
2. Ganting Parak Gadang	1 578	1 072	37
3. Parak Gadang Timur	1 459	1 037	37
4. Kubu Marapalam	1 109	756	30
5. Kubu Dalam Parak Karakah	2 292	1 627	49
6. Andalas	1 908	1 359	43
7. Simpang Haru	793	524	20
8. Sawahan Timur	814	532	27
9. Jati Baru	895	560	33
10. Jati	1 703	1 168	69
<b>Jumlah</b>	<b>13 447</b>	<b>9 250</b>	<b>381</b>

Sumber : Kecamatan Padang Timur Dalam Angka 2016

**Tabel 5.2 Jumlah Kunjungan Pasien Ibu Hamil, dan Menyusui Tahun 2015**

Bulan	Hamil	Menyusui
(1)	(2)	(3)
Januari	790	359
Februari	615	320
Maret	785	404
April	748	373
Mei	698	385
Juni	798	389
Juli	728	348
Agustus	737	305
September	610	369
Oktober	616	431
November	587	392
Desember	605	303
<b>Jumlah</b>	<b>8 317</b>	<b>4 378</b>

Sumber : Kecamatan Padang Timur Dalam Angka 2016



# Kesehatan

# 5

Jumlah kunjungan pasien menurut jenis penyakit pada tahun 2015 terdiri dari ISPA 11.221 kunjungan, penyakit kulit infeksi 2.100 kunjungan, rematik 2.131 kunjungan, tukak lambung (gastritis) 2.813 kunjungan, demam 1.333 kunjungan, refraksi 1.586, alergi kulit 950 kunjungan, penyakit pulpa 2.303 kunjungan, Common Cold 938 kunjungan, Hypertensi 548 kunjungan. Dengan banyaknya tingkat kunjungan pasien maka diperlukan petugas kesehatan yang ada di puskesmas Andalas sebanyak 67 orang.



Kunjungan pasien di puskesmas menurut jenis pelayanan terdiri dari pasien umum sebanyak 146.705 orang, JKN sebanyak 43.060 total seluruhnya sebanyak 189.765 orang.

**Tabel 5.2 Jumlah Kunjungan Pasien Menurut Penyakit Tahun 2015**

Jenis Penyakit	Jumlah
(1)	(2)
1 ISPA	11 221
2 Penyakit Kulit Infeksi	2 100
3 Reumatik	2 131
4 Tukak Lambung / Gastritis	2 813
5 Demam	1 333
6 Kelainan Refraksi	1 586
7 Alergi Kulit	950
8 Penyakit Pulpa dan Jaringan Periapikal	2 303
9 Common Cold	938
10 Hypertensi	548
<b>Jumlah</b>	<b>25 923</b>

Sumber : Kecamatan Padang Timur Dalam Angka 2016

**Tabel 5.3 Jumlah Kunjungan Menurut Jenis Pelayanan Tahun 2015**

Bulan	Pasien		Total
	Umum	JKN	
(1)	(2)	(3)	(4)
Januari	14 959	3 630	18 589
Februari	12 588	3 563	16 151
Maret	14 823	3 624	18 447
April	11 980	3 791	15 771
Mei	11 477	3 421	14 898
Juni	12 234	3 347	15 581
Juli	9 084	2 653	11 737
Agustus	10 548	3 766	14 314
September	13 155	3 779	16 934
Oktober	13 811	4 203	18 014
Nopember	13 637	3 699	17 336
Desember	8 409	3 584	11 993
<b>Jumlah</b>	<b>146 705</b>	<b>43 060</b>	<b>189 765</b>

Sumber : Kecamatan Padang Timur Dalam Angka 2016

# Kesehatan

# 5

Jenis pemakaian obat dan antibiotik yang digunakan di puskesmas Andalas sangat beragam. Jenis obat yang banyak digunakan adalah Paracetamol 500mg 178.410 paling sedikit Kalsium Laktas sebanyak 43.658.

Secara rinci jumlah pemakaian obat tercatat CTM 153.410, Vitamin B Complex 657.438 Paracetamol 500mg 178.410 Vitamin C 63.187 Glyceril Guaicola 53.155, Kalsium Laktas 43.658 Vitamin B1 78.062 Vitamin B6 5.255 Antasida Doen 46.606 dan Metformin 56.126.

Pada Tabel 5.5 dapat dilihat banyaknya Pemakai Antibiotik di Puskesmas Andalas, untuk jenis Antibiotik Amoxcillin 500 Mg merupakan Antibiotik yang banyak dipakai yakni tercatat sekitar 56.425 Pack.

Berikutnya adalah jenis Kotrimoksazol Adult yakni sebanyak 15.134 Pack. Sedang Jenis Antibiotik Kotrimoksazol sirup relatif sedikit di gunakan, yakni dibawah atau kurang dari 2.000 Pack.

**Tabel 5.4 Jumlah Pemakaian Obat di Puskesmas Andalas Tahun 2015**

Jenis Obat	Jumlah
(1)	(2)
1 CTM	153 405
2 Vitamin B Complex	57 438
3 Paracetamol 500mg	178 410
4 Vitamin C	63 187
5 Gliseril Guayakofat	53 155
6 Kalsium Laktas	43 658
7 Vitamin B1	78 062
8 Vitamin B6	51 255
9 Atasida Doen	46 606
10 Metformin	56 126
<b>Jumlah</b>	<b>781 302</b>

Sumber : Kecamatan Padang Timur Dalam Angka 2016

**Tabel 5.5 Jumlah Pemakaian Antibiotik di Puskesmas Andalas Tahun 2015**

Jenis Antibiotik	Jumlah (Pack)
(1)	(2)
1 Amoxcillin 500 mg	56 425
2 Kotrimoksazol adult	15 134
3 Kotrimoksazol pediatrik	10 597
4 Fenoksimetil P 500 mg	9 282
5 Fenoksimetil P 250 mg	9 066
6 Metrodinazol 500 mg	5 601
7 Acyclovir	4 608
8 Amoksisilin 250 mg	3 220
9 Kotrimoksazol sirup	832
10 Amoxcillin sirup	700
<b>Jumlah</b>	<b>115 465</b>

Sumber : Kecamatan Padang Timur Dalam Angka 2016



**M**ayoritas agama yang dianut oleh penduduk di Kecamatan Padang Timur adalah Islam. Terdapat 65 masjid, 51 mushalla, 1 gereja yang terletak di Kelurahan Jati Baru.

Untuk tempat pendidikan agama yang ada di Kecamatan Padang Timur yaitu TPA dan MDA. Jumlah TPA sebanyak 82 unit dan jumlah MDA 21 unit. TPA terbanyak ada di Kelurahan Jati, MDA terbanyak ada di Kelurahan Jati Baru.

Banyaknya penduduk yang melaksanakan nikah pada tahun 2015 di Kecamatan Padang Timur sebanyak 561.

**Tabel 6.1 Jumlah Tempat Peribadatan Menurut Kelurahan Tahun 2015**

Kelurahan	Mesjid	Mushalla	Gereja
(1)	(2)	(3)	(4)
1 Sawahan	6	1	-
2 Ganting Parak Gadang	6	4	-
3 Parak Gadang Timur	5	6	-
4 Kubu Marapalam	6	4	-
5 Kubu Dalam Parak Karakah	9	7	-
6 Andalas	7	8	-
7 Simpang Haru	5	5	-
8 Sawahan Timur	4	5	-
9 Jati Baru	6	1	1
10 Jati	11	10	-
<b>Jumlah</b>	<b>65</b>	<b>51</b>	<b>1</b>

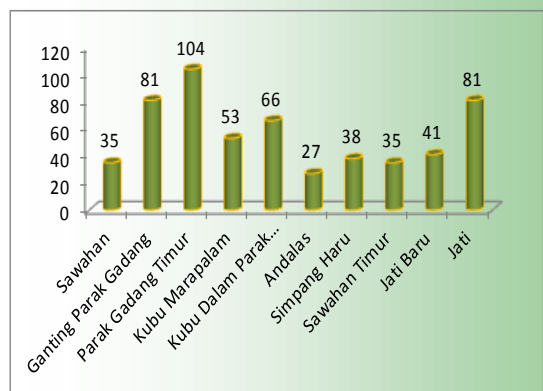
Sumber : Kecamatan Padang Timur Dalam Angka 2016

**Tabel 6.2 Jumlah TPA, TPSA, MDA Menurut Kelurahan Tahun 2015**

Kelurahan	TPA	TPSA	MDA	Jumlah
(1)	(2)	(3)	(4)	(5)
1 Sawahan	4	4	1	9
2 Ganting Parak Gadang	7	7	2	16
3 Parak Gadang Timur	8	8	3	19
4 Kubu Marapalam	9	9	-	18
5 Kubu Dalam Parak Karakah	13	13	3	29
6 Andalas	14	14	1	29
7 Simpang Haru	5	5	3	13
8 Sawahan Timur	7	7	2	16
9 Jati Baru	1	1	4	6
10 Jati	14	14	2	30
<b>Jumlah</b>	<b>82</b>	<b>82</b>	<b>21</b>	<b>185</b>

Sumber : Kecamatan Padang Timur Dalam Angka 2016

**Grafik 6.1 Banyaknya Nikah Menurut Kelurahan Tahun 2015**



Sumber : Kecamatan Padang Timur Dalam Angka 2016



**L**uas panen padi di Kecamatan Padang Timur pada tahun 2015 sebesar 237 Ha dengan produksi 1.289 Ton dengan rata-rata produksi 5,44 ton.

Pada tahun 2015 luas panen buah-buahan tercatat sekitar 305,96 Ha dengan produksi 399,18 ton sehingga rata-rata produksi sekitar 7,16 Ton/Ha. Buah pepaya merupakan buah-buahan paling tinggi rata-rata produksinya di tahun 2015 yakni sekitar 2,66 Ton/Ha.

Populasi unggas pada tahun 2015, ayam buras berjumlah 6.135 ekor dan itik 251 ekor. Untuk populasi ternak sebanyak 506 ekor terdiri dari sapi potong 80 ekor, kuda 5 ekor, kambing 185 ekor dan 14 ekor domba

**Tabel 7.1 Luas Panen dan produksi Buah-Buahan Tahun 2015**

Jenis	Luas Panen (Ha)	Produksi (Ton)	Rata-rata Produksi (Ton/Ha)
(1)	(2)	(3)	(4)
Pisang	231	211	0,91
Durian	0,2	0,31	-
Jeruk	0,1	0,12	1,2
Sawo	2,16	1,21	0,56
Pepaya	68,75	183	2,66
Alpukat	1,05	0,89	0,85
Mangga	2,7	2,65	0,98
<b>Jumlah</b>	<b>305,96</b>	<b>399,18</b>	<b>7,16</b>

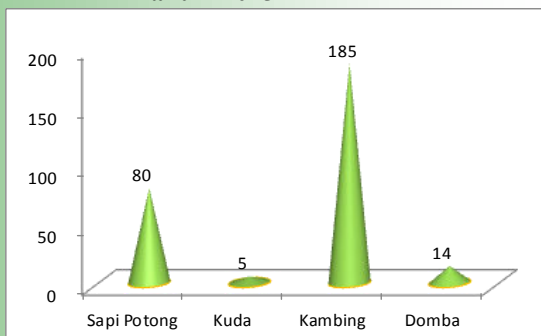
Sumber : Kecamatan Padang Timur Dalam Angka 2016

**Tabel 7.2 Populasi Unggas menurut Jenis dan Pemotongan Tahun 2015**

Jenis Unggas	Ternak (ekor)	Pemotongan (ekor)
(1)	(2)	(3)
1 Ayam Buras	6 135	11 566
2 Ayam Ras Pedaging	-	82 920
3 Ayam Ras Petelor	-	7 000
4 Itik	251	1 060
<b>Jumlah</b>	<b>6 386</b>	<b>102 546</b>

Sumber : Kecamatan Padang Timur Dalam Angka 2016

**Grafik 7.1 Populai Ternak Menurut Jenis Tahun 2015**



Sumber : Kecamatan Padang Timur Dalam Angka 2016

# Koperasi dan Keuangan

## 8

**K**operasi menurut Undang-Undang Nomor 25 Tahun 1992 ialah bidang usaha yang beranggotakan orang atau badan hukum koperasi dengan melandaskan kegiatannya berdasarkan prinsip koperasi sekaligus sebagai gerakan ekonomi rakyat yang berdasarkan atas azas kekeluargaan.

Jumlah koperasi aktif pada tahun 2015 di Kecamatan Padang Timur sebanyak 75 unit sementara koperasi tidak aktif sebanyak 4 unit. Koperasi baru sebanyak 2 unit dengan total seluruh anggota koperasi sebanyak 14.177 orang.

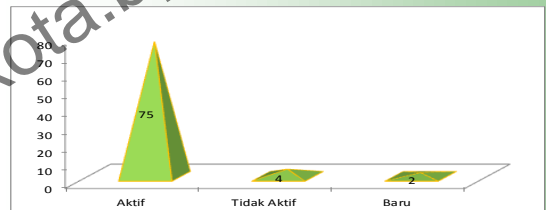
Untuk target dan realisasi penerimaan PBB di Kecamatan Padang Timur pada Tahun 2015 mencapai 78,51 % dengan target sebanyak Rp. 2.353.469.000,- dan realisasi sebanyak Rp. 1.847.660.000,-. Target dan realisasi penerimaan PBB paling banyak terdapat di Kelurahan Jati Baru.

Tabel 8.1 Jumlah Koperasi Menurut Kondisi

Kondisi Koperasi	Banyaknya
(1)	(2)
<b>Aktif</b>	75
<b>Tidak Aktif</b>	4
<b>Baru</b>	2
<b>Bubar/ Tutup</b>	-
<b>Jumlah</b>	<b>81</b>

Sumber : Kecamatan Padang Timur Dalam Angka 2016

Grafik 8.1 Jumlah Koperasi Tahun 2015



Sumber : Kecamatan Padang Timur Dalam Angka 2016

Tabel 8.2 Target dan Realisasi Penerimaan PBB Tahun 2015

Kelurahan	Target (Rp.000)	Realisasi (Rp.000)
(1)	(2)	(3)
1 Sawahan	199 627	182 788
2 Ganting Parak Gadang	202 302	145 800
3 Parak Gadang Timur	198 477	144 371
4 Kubu Marapalam	117 188	79 988
5 Kubu Dalam Parak Karakah	606 547	415 408
6 Andalas	262 250	210 430
7 Simpang Haru	144 558	132 129
8 Sawahan Timur	134 253	118 273
9 Jati Baru	294 865	282 978
10 Jati	193 402	135 495
<b>Jumlah</b>	<b>2 353 469</b>	<b>1 847 660</b>

Sumber : Kecamatan Padang Timur Dalam Angka 2016

# Lampiran Tabel

<http://padangkota.bps.go.id>

## LAMPIRAN 1

Tabel. 1.1 Nama-Nama Lurah Tahun 2015

Kelurahan	Nama Lurah
(1)	(2)
1. Sawahan	Asrizal, S.Sos, MM
2. Ganting Parak Gadang	Ronal Ikhsan, S.STTP
3. Parak Gadang Timur	Edi Andri, S.Sos
4. Kubu Marapalam	Zamzami
5. Kubu Dalam Parak Karakah	Zulfin, SH
6. Andalas	Edison, FA, MAE
7. Simpang Haru	Roswati
8. Sawahan Timur	Mariati, SH
9. Jati Baru	Maghdalena, SE
10. Jati	Yuharman

Sumber : Kecamatan Padang Timur Dalam Angka 2016

## LAMPIRAN 2

Tabel. 1.2 Jumlah Penduduk Kelurahan Sawahan  
Menurut Kelompok Umur Tahun 2015

Kelompok Umur	Penduduk (Jiwa)			Sex Ratio
	Laki-laki	Perempuan	Jumlah	
(1)	(2)	(3)	(4)	(5)
0 - 4	177	185	362	95,68
5 - 9	175	182	357	96,15
10 - 14	201	194	395	103,61
15 - 19	243	302	545	80,46
20 - 24	358	382	740	93,72
25 - 29	226	237	463	95,36
30 - 34	183	172	355	106,40
35 - 39	156	175	331	89,14
40 - 44	183	187	370	97,86
45 - 49	149	153	302	97,39
50 - 54	137	120	257	114,17
55 - 59	97	136	233	71,32
60 - 64	88	84	172	104,76
65 - 69	41	52	93	78,85
70 - 74	36	57	93	63,16
75 +	38	71	109	53,52
<b>Jumlah</b>	<b>2 488</b>	<b>2 689</b>	<b>5 177</b>	<b>92,53</b>

Sumber : Kecamatan Padang Timur Dalam Angka 2016



### LAMPIRAN 3

Tabel. 1.3 Jumlah Penduduk Kelurahan Ganting Parak Gadang  
Menurut Kelompok Umur Tahun 2015

Kelompok Umur	Penduduk (Jiwa)			Sex Ratio
	Laki-laki	Perempuan	Jumlah	
(1)	(2)	(3)	(4)	(5)
0 - 4	368	387	755	95,09
5 - 9	364	365	729	99,73
10 - 14	349	366	715	95,36
15 - 19	378	452	830	83,63
20 - 24	468	478	946	97,91
25 - 29	391	365	756	107,12
30 - 34	314	325	639	96,62
35 - 39	332	331	663	100,30
40 - 44	353	357	710	98,88
45 - 49	262	300	562	87,33
50 - 54	257	249	506	103,21
55 - 59	206	199	405	103,52
60 - 64	99	164	263	60,37
65 - 69	78	96	174	81,25
70 - 74	59	51	110	115,69
75 +	52	78	130	66,67
<b>Jumlah</b>	<b>4 330</b>	<b>4 563</b>	<b>8 893</b>	<b>94,89</b>

Sumber : Kecamatan Padang Timur Dalam Angka 2016

## LAMPIRAN 4

Tabel. 1.4 Jumlah Penduduk Kelurahan Parak Gadang Timur

Menurut Kelompok Umur Tahun 2015

Kelompok Umur	Penduduk (Jiwa)			Sex Ratio
	Laki-laki	Perempuan	Jumlah	
(1)	(2)	(3)	(4)	(5)
0 - 4	383	374	757	102,41
5 - 9	360	350	710	102,86
10 - 14	341	312	653	109,29
15 - 19	405	358	763	113,13
20 - 24	421	377	798	111,67
25 - 29	349	373	722	93,57
30 - 34	332	321	653	103,43
35 - 39	317	327	644	96,94
40 - 44	285	310	595	91,94
45 - 49	270	246	516	109,76
50 - 54	211	273	484	77,29
55 - 59	200	242	442	82,64
60 - 64	135	142	277	95,07
65 - 69	81	98	179	82,65
70 - 74	70	64	134	109,38
75 +	47	91	138	51,65
<b>Jumlah</b>	<b>4 207</b>	<b>4 258</b>	<b>8 465</b>	<b>98,80</b>

Sumber : Kecamatan Padang Timur Dalam Angka 2016

## LAMPIRAN 5

**Tabel. 1.5 Jumlah Penduduk Kelurahan Kubu Marapalam  
Menurut Kelompok Umur Tahun 2015**

Kelompok Umur	Penduduk (Jiwa)			Sex Ratio
	Laki-laki	Perempuan	Jumlah	
(1)	(2)	(3)	(4)	(5)
0 - 4	237	221	458	107,24
5 - 9	222	238	460	93,28
10 - 14	230	221	451	104,07
15 - 19	273	253	526	107,91
20 - 24	472	349	821	135,24
25 - 29	273	247	520	110,53
30 - 34	192	195	387	98,46
35 - 39	200	188	388	106,38
40 - 44	174	199	373	87,44
45 - 49	159	181	340	87,85
50 - 54	145	152	297	95,39
55 - 59	144	153	297	94,12
60 - 64	75	76	151	98,68
65 - 69	55	67	122	82,09
70 - 74	31	35	66	88,57
75 +	23	43	66	53,49
<b>Jumlah</b>	<b>2 905</b>	<b>2 818</b>	<b>5 723</b>	<b>103,09</b>

Sumber : Kecamatan Padang Timur Dalam Angka 2016

## LAMPIRAN 6

**Tabel. 1.6 Jumlah Penduduk Kelurahan Kubu Dalam Parak Karakah  
Menurut Kelompok Umur Tahun 2015**

Kelompok Umur	Penduduk (Jiwa)			Sex Ratio
	Laki-laki	Perempuan	Jumlah	
(1)	(2)	(3)	(4)	(5)
0 - 4	618	640	1258	96,56
5 - 9	680	576	1256	118,06
10 - 14	698	615	1313	113,50
15 - 19	817	687	1504	118,92
20 - 24	895	707	1602	126,59
25 - 29	611	588	1199	103,91
30 - 34	483	474	957	101,90
35 - 39	464	483	947	96,07
40 - 44	490	610	1100	80,33
45 - 49	486	497	983	97,79
50 - 54	410	355	765	115,49
55 - 59	306	271	577	112,92
60 - 64	164	162	326	101,23
65 - 69	78	88	166	88,64
70 - 74	58	65	123	89,23
75 +	56	98	154	57,14
<b>Jumlah</b>	<b>7 314</b>	<b>6 916</b>	<b>14 230</b>	<b>105,75</b>

Sumber : Kecamatan Padang Timur Dalam Angka 2016

## LAMPIRAN 7

**Tabel. 1.7 Jumlah Penduduk Kelurahan Andalas**

**Menurut Kelompok Umur Tahun 2015**

Kelompok Umur	Penduduk (Jiwa)			Sex Ratio
	Laki-laki	Perempuan	Jumlah	
(1)	(2)	(3)	(4)	(5)
0 - 4	401	459	860	87,36
5 - 9	407	379	786	107,39
10 - 14	418	367	785	113,90
15 - 19	537	522	1059	102,87
20 - 24	807	595	1402	135,63
25 - 29	512	492	1004	104,07
30 - 34	371	361	732	102,77
35 - 39	327	341	668	95,89
40 - 44	314	319	633	98,43
45 - 49	285	335	620	85,07
50 - 54	254	297	551	85,52
55 - 59	275	246	521	111,79
60 - 64	162	149	311	108,72
65 - 69	77	89	166	86,52
70 - 74	44	64	108	68,75
75 +	38	88	126	43,18
<b>Jumlah</b>	<b>5 229</b>	<b>5 103</b>	<b>10 332</b>	<b>102,47</b>

*Sumber : Kecamatan Padang Timur Dalam Angka 2016*

## LAMPIRAN 8

Tabel. 1.8 Jumlah Penduduk Kelurahan Simpang Haru

Menurut Kelompok Umur Tahun 2015

Kelompok Umur	Penduduk (Jiwa)			Sex Ratio
	Laki-laki	Perempuan	Jumlah	
(1)	(2)	(3)	(4)	(5)
0 - 4	197	187	384	105,35
5 - 9	178	172	350	103,49
10 - 14	179	161	340	111,18
15 - 19	245	254	499	96,46
20 - 24	373	302	675	123,51
25 - 29	213	189	402	112,70
30 - 34	171	174	345	98,28
35 - 39	170	161	331	105,59
40 - 44	146	153	299	95,42
45 - 49	133	119	252	111,76
50 - 54	109	102	211	106,86
55 - 59	65	100	165	65,00
60 - 64	40	68	108	58,82
65 - 69	41	38	79	107,89
70 - 74	25	28	53	89,29
75 +	22	44	66	50,00
<b>Jumlah</b>	<b>2 307</b>	<b>2 252</b>	<b>4 559</b>	<b>102,44</b>

Sumber : Kecamatan Padang Timur Dalam Angka 2016

## LAMPIRAN 9

Tabel. 1.9 Jumlah Penduduk Kelurahan Sawahan Timur

Menurut Kelompok Umur Tahun 2015

Kelompok Umur	Penduduk (Jiwa)			Sex Ratio
	Laki-laki	Perempuan	Jumlah	
(1)	(2)	(3)	(4)	(5)
0 - 4	213	178	391	119,66
5 - 9	200	191	391	104,71
10 - 14	221	202	423	109,41
15 - 19	281	268	549	104,85
20 - 24	304	292	596	104,11
25 - 29	222	203	425	109,36
30 - 34	174	168	342	103,57
35 - 39	146	155	301	94,19
40 - 44	167	202	369	82,67
45 - 49	158	145	303	108,97
50 - 54	135	140	275	96,43
55 - 59	109	106	215	102,83
60 - 64	60	101	161	59,41
65 - 69	43	44	87	97,73
70 - 74	35	41	76	85,37
75 +	22	34	56	64,71
<b>Jumlah</b>	<b>2 490</b>	<b>2 470</b>	<b>4 960</b>	<b>100,81</b>

Sumber : Kecamatan Padang Timur Dalam Angka 2016

## LAMPIRAN 10

**Tabel. 1.10 Jumlah Penduduk Kelurahan Jati Baru**  
Menurut Kelompok Umur Tahun 2015

Kelompok Umur	Penduduk (Jiwa)			Sex Ratio
	Laki-laki	Perempuan	Jumlah	
(1)	(2)	(3)	(4)	(5)
0 - 4	182	229	411	79,48
5 - 9	192	180	372	106,67
10 - 14	189	174	363	108,62
15 - 19	341	507	848	67,26
20 - 24	524	721	1245	72,68
25 - 29	285	300	585	95,00
30 - 34	216	211	427	102,37
35 - 39	203	213	416	95,31
40 - 44	203	227	430	89,43
45 - 49	165	180	345	91,67
50 - 54	126	159	285	79,25
55 - 59	117	132	249	88,64
60 - 64	82	101	183	81,19
65 - 69	65	76	141	85,53
70 - 74	39	69	108	56,52
75 +	46	86	132	53,49
<b>Jumlah</b>	<b>2 975</b>	<b>3 565</b>	<b>6 540</b>	<b>83,45</b>

Sumber : Kecamatan Padang Timur Dalam Angka 2016



## LAMPIRAN 11

**Tabel. 1.11 Jumlah Penduduk Kelurahan Jati**

**Menurut Kelompok Umur Tahun 2015**

Kelompok Umur	Penduduk (Jiwa)			Sex Ratio
	Laki-laki	Perempuan	Jumlah	
(1)	(2)	(3)	(4)	(5)
0 - 4	416	394	810	105,58
5 - 9	409	359	768	113,93
10 - 14	400	378	778	105,82
15 - 19	537	527	1064	101,90
20 - 24	745	865	1610	86,13
25 - 29	513	482	995	106,43
30 - 34	385	363	748	106,06
35 - 39	349	379	728	92,08
40 - 44	329	316	645	104,11
45 - 49	267	306	573	87,25
50 - 54	282	277	559	101,81
55 - 59	183	186	369	98,39
60 - 64	125	130	255	96,15
65 - 69	72	94	166	76,60
70 -74	55	50	105	110,00
75 +	42	57	99	73,68
<b>Jumlah</b>	<b>5 109</b>	<b>5 163</b>	<b>10 272</b>	<b>98,95</b>

Sumber : Kecamatan Padang Timur Dalam Angka 2016

<http://padangkota.bps.go.id>

# DATA

MENCERDAKAN BANGSA

<http://padangkota.bps.go.id>



**BADAN PUSAT STATISTIK  
KOTA PADANG**

Jl. Raya By Pass KM 13

Sungai Sapih, Kuranji 25159

Telp : (0751)498515, Fax: (0751)497515

Homepage : <http://padangkota.bps.go.id> Email: [bps1371@bps.go.id](mailto:bps1371@bps.go.id)

ISBN 9786020919645



9 786020 919645