

PASAK TALAWANG DALAM ANGKA

2015



**BADAN PUSAT STATISTIK
KABUPATEN KAPUAS**

**PASAK TALAWANG
DALAM ANGKA
2015**

<https://kapuaskab.bptp.go.id>

Pasak Talawang Dalam Angka 2015

ISBN : 978-602-6781-25-3
No. Publikasi : 62036.1532
Katalog BPS : 1102001.6203171
Ukuran Buku : 21 x 15 cm
Jumlah Halaman : xiii + 69 halaman

Penanggung Jawab Umum : Agie, M.Hum

Naskah:

Koordinator Statistik Kecamatan Pasak Talawang
(Ana Anggraeni Puspasari, S.Si)

Gambar Kulit dan Tata Letak:

Seksi Integrasi Pengolahan dan Diseminasi Statistik
(Agung Setyo Pratomo, S.ST)

Diterbitkan Oleh:

Badan Pusat Statistik Kabupaten Kapuas

**Dilarang mengumumkan, mendistribusikan,
mengkomunikasikan dan/atau menggandakan sebagian
atau seluruh isi buku ini untuk tujuan komersial tanpa
izin tertulis dari Badan Pusat Statistik**

KATA PENGANTAR

Publikasi Kecamatan Pasak Talawang Dalam Angka Tahun 2015 merupakan hasil kerjasama lanjutan antara Badan Pusat Statistik Kabupaten Kapuas dengan KSK Pasak Talawang dan dibuat guna melengkapi data Kependudukan, Sosial Ekonomi, Pendidikan dan sebagainya dalam wilayah Kecamatan.

Data yang disusun dalam publikasi ini diperoleh melalui data profil desa dan kegiatan lainnya yang dilaksanakan oleh instansi–instansi dan Badan Pusat Statistik

Dalam pengumpulan data ini kami berusaha semaksimal mungkin agar dalam penerbitan buku publikasi ini dapat memenuhi harapan para konsumen data untuk selanjutnya dijadikan bahan dalam perencanaan pembangunan di kecamatan.

Kepada semua pihak baik camat, maupun instansi–instansi lainnya yang berada di Pasak Talawang terimakasih atas bantuan dan dukungannya.

Disadari bahwa di dalam penyelesaian buku ini masih terdapat beberapa kekurangan-kekurangan baik dalam penyajian maupun penulisan, maka para pemakai buku ini berkenan memberikan saran ataupun pendapat sebagai bahan masukan dalam penerbitan buku Pasak Talawang dalam angka pada tahun-tahun berikutnya, agar menjadi lebih baik dan sempurna dibanding tahun-tahun sebelumnya.

Kapuas, November 2015

Kepala Badan Pusat Statistik
Kabupaten Kapuas,

Koordinator Statistik Kecamatan
Pasak Talawang

Agie, M.Hum
NIP. 19631011 198403 1 002

Ana Anggraeni Puspasari, S.Si
NIP. 19840426 201403 2 002

DAFTAR ISI

Peta Wilayah	ii
Kata Pengantar	iii
Daftar Isi	iv
Gambaran Umum	vii
Grafik-Grafik.....	viii
Daftar Nama Kepala Desa Dan Sekretaris Desa	xiii
1. GEOGRAFIS	
Tabel 1.1. Letak Geografis dan Ketinggian dari Permukaan Air Laut	1
Tabel 1.2. Lokasi Desa Terhadap Kawasan Hutan.....	2
Tabel 1.3. Luas Wilayah Kecamatan Dirinci Menurut Desa	3
Tabel 1.4. Jarak Desa Dengan Ibukota Kecamatan.....	4
Tabel 1.5. Luas Wilayah Menurut Penggunaannya	5
2. PEMERINTAHAN	
Tabel 2.1. Desa Dirinci Menurut Kategori Desa	6
Tabel 2.2. Banyaknya Aparat Pemerintah Desa Dirinci Menurut Desa	7
Tabel 2.3. Keberadaan Kantor Desa	8
Tabel 2.4. Banyaknya Wilayah Administrasi Pemerintah Terendah yang Memiliki Badan Permusyawaratan Desa.....	9
3. PENDUDUK	
Tabel 3.1. Luas, Jumlah Penduduk, dan Kepadatan Penduduk	10
Tabel 3.2. Banyaknya Rumah Tangga dan Rata-Rata Penduduk Per Rumah Tangga	11
Tabel 3.3. Penduduk Menurut Jenis Kelamin dan Sex Ratio	12
Tabel 3.4. Jumlah Penduduk Dirinci Menurut Kewarganegaraan	13
Tabel 3.5. Angka dan Tingkat Pertumbuhan Penduduk	14
Tabel 3.6. Banyaknya Penduduk Menurut Kelompok Umur dan Jenis Kelamin	15
4. LINGKUNGAN HIDUP, PERUMAHAN DAN KEAMANAN	
Tabel 4.1. Banyaknya Keluarga dan Bangunan Rumah yang Ada di Bantaran Sungai	16
Tabel 4.2. Sungai yang Melintasi Desa	17
Tabel 4.3. Jumlah Keluarga yang Menggunakan Listrik	18
Tabel 4.4. Banyaknya Pelanggan PLN dan PDAM	19

Tabel 4.5.	Penerangan Jalan, Jenis Penerangan Jalan dan Bahan Bakar yang Digunakan Sebagian Besar Penduduk	20
Tabel 4.6.	Sumber Air Minum dan Sumber Air untuk Mandi/ Cuci Sebagian Besar Keluarga	21
Tabel 4.7.	Tempat Buang Air Besar dan Buang Sampah Sebagian Besar Keluarga	22
Tabel 4.8.	Tindak Pidana Selama Setahun Terakhir	23
Tabel 4.9.	Sarana Keamanan Lingkungan.....	24
5.	EKONOMI	
Tabel 5.1.	Banyaknya Sarana Perekonomian Dirinci Menurut Desa	25
Tabel 5.2.	Banyaknya Koperasi yang Masih Aktif.....	26
Tabel 5.3.	Fasilitas Kredit yang Diterima Penduduk Selama Setahun Terakhir.	27
Tabel 5.4.	Keberadaan Bank di Wilayah Desa.....	28
Tabel 5.5.	Keberadaan Kios yang Menjual Sarana Produksi Pertanian dan Industri Kecil dan Mikro.....	29
6.	PENDIDIKAN	
Tabel 6.1.	Banyaknya TK dan Jarak ke Fasilitas Terdekat	30
Tabel 6.2.	Banyaknya SD dan Jarak ke Fasilitas Terdekat	31
Tabel 6.3.	Banyaknya SMP dan Jarak ke Fasilitas Terdekat.....	32
Tabel 6.4.	Banyaknya SMA dan Jarak ke Fasilitas Terdekat.....	33
Tabel 6.4.	Banyaknya SMK dan Jarak ke Fasilitas Terdekat.....	34
7.	KESEHATAN	
Tabel 7.1.	Sarana Kesehatan Rumah Sakit.....	35
Tabel 7.2.	Sarana Kesehatan Rumah Sakit Bersalin	36
Tabel 7.3.	Sarana Kesehatan Puskesmas dengan Rawat Inap.....	37
Tabel 7.4.	Sarana Kesehatan Puskesmas Tanpa Rawat Inap	38
Tabel 7.5.	Sarana Kesehatan Puskesmas Pembantu	39
Tabel 7.6.	Sarana Kesehatan Poliklinik/ Balai Pengobatan	40
Tabel 7.7.	Sarana Kesehatan Tempat Praktek Dokter	41
Tabel 7.8.	Sarana Kesehatan Tempat Praktek Bidan.....	42
Tabel 7.9.	Sarana Kesehatan Poskesdes (Pos Kesehatan Desa).....	43
Tabel 7.10.	Sarana Kesehatan Rumah Sakit Polindes (Pondok Bersalin Desa)..	44
Tabel 7.11.	Sarana Kesehatan Posyandu	45
Tabel 7.12.	Sarana Kesehatan Apotek	46
Tabel 7.13.	Sarana Kesehatan Toko Khusus Obat.....	47
Tabel 7.14.	Jumlah Tenaga Kesehatan yang Menetap di Desa	48
Tabel 7.15.	Penyakit yang Terbanyak Diderita Menurut Jenis Penyakit	49
Tabel 7.16.	Jumlah Pasangan Usia Subur (PUS), Akseptor Aktif dan Akseptor Baru Per Desa	50

Tabel 7.17.	Banyaknya Akseptor KB Aktif Menurut Jenis Kontrasepsi yang DigunakanvPer Desa	51
Tabel 7.18.	Banyaknya Akseptor KB Baru Menurut Jenis Kontrasepsi yang DigunakanvPer Desa	52
8.	SOSIAL BUDAYA	
Tabel 8.1.	Agama/ Kepercayaan yang Dianut Oleh Sebagian Besar Warga di Desa	53
Tabel 8.2	Jumlah Tempat Ibadah di Desa	54
Tabel 8.3	Suku/ etnis Terbesar Warga dan Bahasa Sehari-hari Sebagian Besar Warga di Desa	55
Tabel 8.4	Banyaknya Penyandang Cacat di Desa	56
9.	ANGKUTAN, KOMUNIKASI DAN INFORMASI	
Tabel 9.1.	Sarana dan Prasarana Transportasi Antar Desa	57
Tabel 9.2.	Transportasi yang Biasa Digunakan Oleh Penduduk dari Kantor Kepala Desa ke Kantor Camat.....	58
Tabel 9.3.	Transportasi yang Biasa Digunakan Oleh Penduduk dari Kantor Kepala Desa ke Kantor Bupati	59
Tabel 9.4.	Keberadaan Sarana dan Prasarana Komunikasi dan Informasi di Desa	60
10.	PERTANIAN	
Tabel 10.1.	Jumlah Rumah Tangga Usaha Pertanian Menurut Subsektor/ Komoditas Strategis	61
Tabel 10.2.	Jumlah Rumah Tangga Pertanian Komoditas Tanaman Pangan	62
Tabel 10.3.	Jumlah Rumah Tangga Pertanian Komoditas Hortikultura	63
Tabel 10.4.	Jumlah Rumah Tangga Pertanian Komoditas Perkebunan	64
Tabel 10.5.	Jumlah Rumah Tangga Pertanian Komoditas Peternakan	65
Tabel 10.6.	Jumlah Rumah Tangga Pertanian Komoditas Perikanan	66
Tabel 10.7.	Jumlah Rumah Tangga Pertanian Komoditas Kehutanan	67
11.	HIBURAN DAN OLAHRAGA	
Tabel 11.1.	Keberadaan Tempat Hiburan di Desa.....	68
Tabel 11.2.	Ketersediaan Fasilitas/ Lapangan Olahraga di Desa	69

GAMBARAN UMUM

Kecamatan Pasak Talawang merupakan salah satu dari 17 Kecamatan yang ada di wilayah Kabupaten Kapuas. Luas wilayah Kecamatan Pasak Talawang adalah seluas 687 Km² .

Batas wilayah Kecamatan Pasak Talawang meliputi :

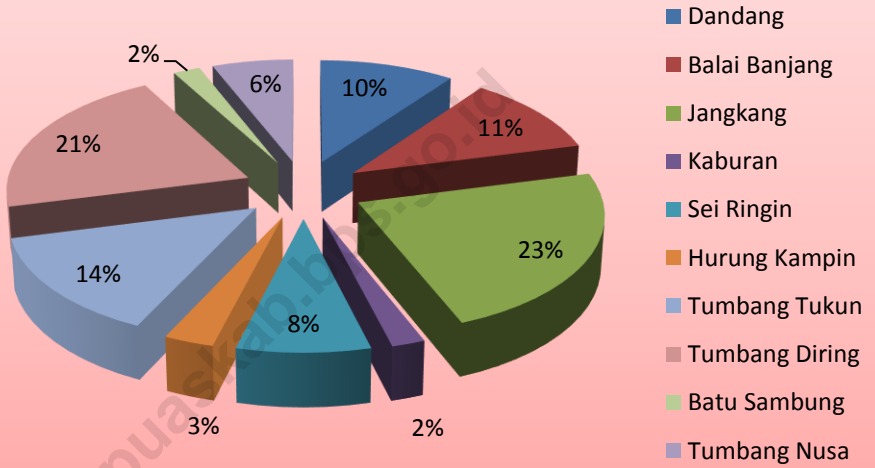
- a. Sebelah timur berbatas dengan Kecamatan Kapuas Tengah
- b. Sebelah barat berbatasan dengan Kabupaten Gunung Mas
- c. Sebelah utara berbatasan dengan Kecamatan Kapuas Hulu dan Kabupaten Murung Raya
- d. Sebelah selatan berbatasan dengan Kecamatan Kapuas Tengah

Jumlah penduduk Kecamatan Pasak Talawang tahun 2015 sebanyak 6.262 orang, yang terdiri dari 3.272 orang penduduk laki-laki atau 52,25 persen dan 2.990 orang penduduk perempuan atau 47,75 persen. Tingkat kepadatan penduduk Kecamatan Pasak Talawang rata-rata sebanyak 9,11 orang per kilometer persegi. Desa terpadat penduduknya adalah Desa Kaburan yaitu rata-rata 31 orang per kilometer persegi dan yang terjarang penduduknya adalah di Desa Tumbang Diring yaitu rata-rata 3,75 orang per kilometer persegi.

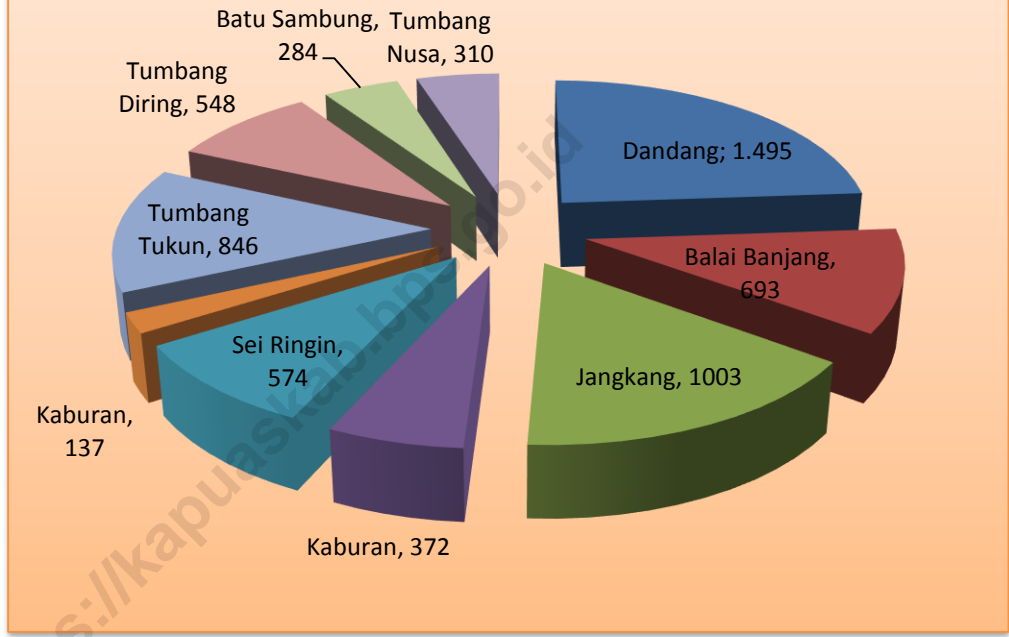
Gambaran umum keadaan pendidikan di Kecamatan Pasak Talawang tercermin dari jumlah sekolah. Jumlah sekolah TK sebanyak 3 buah. Jumlah SD Negeri dan Swasta sebanyak 12 buah. Pada Sekolah Menengah Pertama Negeri dan Swasta berjumlah 3 buah sekolah. Sedangkan untuk Sekolah Menengah Umum Negeri dan Swasta sebanyak 0 buah sekolah dan untuk Sekolah Menengah Kejuruan Negeri dan Swasta sebanyak 1 buah sekolah.

Sumber mata pencaharian sebagian besar penduduk di Kecamatan Pasak Talawang adalah di bidang pertanian, karet merupakan komoditi utama pertanian di kecamatan Pasak Talawang.

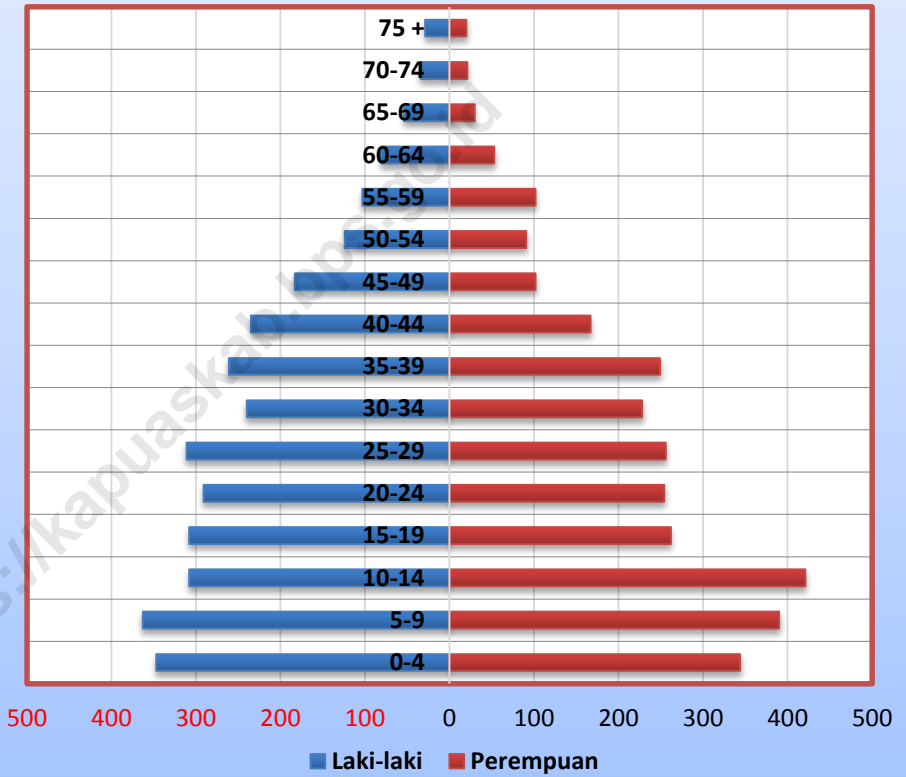
GRAFIK 1. LUAS WILAYAH DIRINCI MENURUT DESA



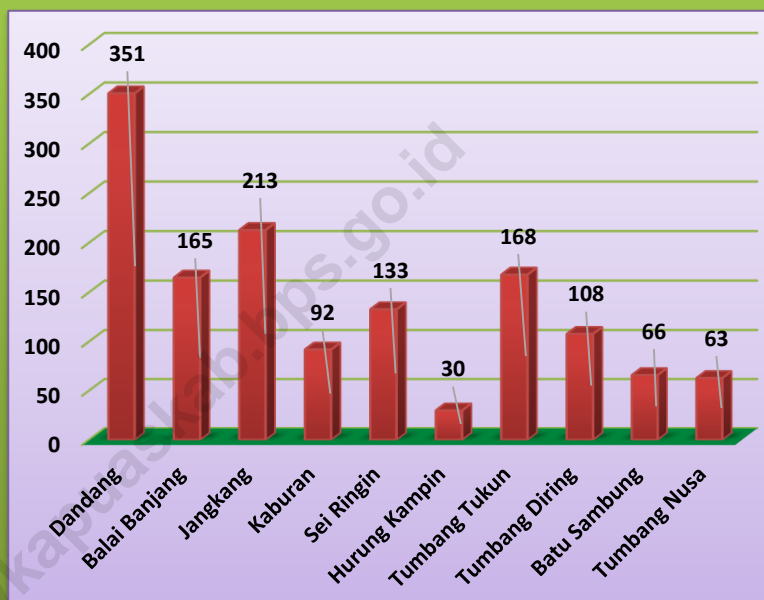
GRAFIK 2. JUMLAH PENDUDUK DIRINCI MENURUT DESA



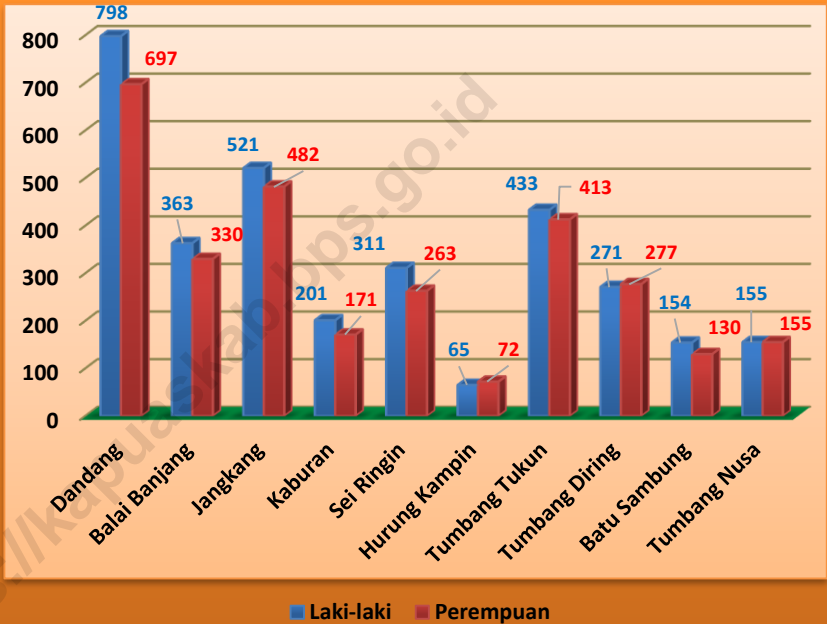
**Grafik 3. Piramida Penduduk
Kecamatan Pasak Talawang Keadaan Juni 2014**



Grafik 4. Perbandingan Jumlah Rumah Tangga per Desa Keadaan Juni 2014



Grafik 5. Perbandingan Jumlah Penduduk Laki-laki dan Perempuan per Desa Keadaan Juni 2014



**Daftar Nama Kepala Desa Dan Sekretaris Desa
Di Kecamatan Pasak Takawang**

Kode	Desa	Nama Kepala Desa	Nama Sekretaris Desa
001	Dandang	Herto	Soleram
002	Balai Panjang	Beson	Iwan Jhon
003	Jangkang	M Adinata	Mangkubungai
004	Kaburan	T Abdurahman	Arigato
005	Sei Ringin	Kasmuri	Ado
006	Hurung Kampin	Tati	-
007	Tumbang Tukun	Renut	Karya
008	Tumbang Diring	Jhon Kaharap	-
009	Batu Sambung	Lesuadi	-
010	Tumbang Nusa	Rudi K Andeng	-

PASAK TALAWANG

DALAM ANGKA

2015

1

GEOGRAFIS

TABEL 1.1. LETAK GEOGRAFIS DAN KETINGGIAN DARI PERMUKAAN AIR LAUT

Kode	Desa	Letak		Ketinggian dari Permukaan Laut (m)		
		Pantai	Bukan Pantai(hamparan)	< 500	500-700	> 700
(1)	(2)	(3)	(4)	(5)	(6)	(7)
001	Dandang	-		157	-	-
002	Balai Banjang	-		179	-	-
003	Jangkang	-		219	-	-
004	Kaburan	-		118	-	-
005	Sei Ringin	-		191	-	-
006	Hurung Kampin	-		203	-	-
007	Tumbang Tukun	-		174	-	-
008	Tumbang Diring	-		204	-	-
009	Batu Sambung	-		196	-	-
010	Tumbang Nusa	-		222	-	-
Jumlah		-	10	-	-	-

TABEL 1.2. LOKASI DESA TERHADAP KAWASAN HUTAN

Kode	Desa	Lokasi Desa Terhadap Kawasan Hutan		
		Di Dalam Kawasan	Di Tepi/Sekitar Kawasan	Diluar Kawasan
(1)	(2)	(3)	(4)	(5)
001	Dandang	-	-	
002	Balai Panjang	-	-	
003	Jangkang	-	-	
004	Kaburan	-	-	
005	Sei Ringin	-	-	
006	Hurung Kampin	-	-	
007	Tumbang Tukun	-	-	
008	Tumbang Diring	-	-	
009	Batu Sambung	-	-	
010	Tumbang Nusa	-	-	

Sumber : Dinas Kehutanan

TABEL 1.3. LUAS WILAYAH KECAMATAN DIRINCI MENURUT DESA (Km²)

Kode	Desa	Luas (Km ²)	% Terhadap Luas Kecamatan
(1)	(2)	(3)	(4)
001	Dandang	65	9,46
002	Balai Banjar	78	11,35
003	Jangkang	161	23,44
004	Kaburan	12	1,75
005	Sei Ringin	52	7,57
006	Hurung Kampin	20	2,91
007	Tumbang Tukun	97	14,12
008	Tumbang Diring	146	21,25
009	Batu Sambung	15	2,18
010	Tumbang Nusa	41	5,97
Jumlah		687	100,00

TABEL 1.4. JARAK DESA DENGAN IBUKOTA KECAMATAN (Km)

Kode	Desa	Jarak Ke Ibukota Kecamatan (Km)
(1)	(2)	(3)
001	Dandang	8
002	Balai Banjang	2
003	Jangkang	1
004	Kaburan	2
005	Sei Ringin	20
006	Hurung Kampin	15
007	Tumbang Tukun	26
008	Tumbang Diring	4
009	Batu Sambung	12
010	Tumbang Nusa	14

TABEL 1.3. LUAS WILAYAH MENURUT JENIS PENGGUNAANNYA (Km²)

Kode	Desa	Luas	Penggunaan Lahan				Jumlah
			Lahan Pertanian Sawah		Lahan Pertanian Non Sawah	Lahan Non Pertanian	
			Lahan Sawah Irigasi	Lahan Sawah Non-Irigasi			
(1)	(2)	(3)	(4)	(5)	(6)	(7)	(8)
001	Dandang	65	-	-	20	40	65
002	Balai Banjarang	78	-	-	30	48	78
003	Jangkang	161	-	-	97	64	161
004	Kaburan	12	-	-	7	5	12
005	Sei Ringin	52	-	-	25	27	52
006	Hurung Kampin	20	-	-	6	14	20
007	Tumbang Tukun	97	-	-	30	67	97
008	Tumbang Diring	146	-	-	62	84	146
009	Batu Sambung	15	-	-	3	12	15
010	Tumbang Nusa	41	-	-	20	21	41
Jumlah		687			305	382	687

PASAK TALAWANG

DALAM ANGKA

2015

2

PEMERINTAHAN

<https://kapuaskab.bps.go.id>

TABEL 2.1. DESA DIRINCI MENURUT KATEGORI DESA

Kode	Desa	Kategori Desa		
		Swadaya	Swakarya	Swasembada
(1)	(2)	(3)	(4)	(5)
001	Dandang	-		-
002	Balai Banjang	-		-
003	Jangkang	-		-
004	Kaburan		-	-
005	Sei Ringin	-		-
006	HurungKampin		-	-
007	Tumbang Tukun	-		-
008	Tumbang Diring	-		-
009	Batu Sambung	-		-
010	Tumbang Nusa	-		-
Jumlah		2	8	-

**TABEL 2.2. BANYAKNYA APARAT PEMERINTAH DESA DIRINCI
MENURUT DESA**

Kode	Desa	Pamong Desa	RWRK	RT
(1)	(2)	(3)	(4)	(5)
001	Dandang	17	-	4
002	Balai Banjang	14	-	2
003	Jangkang	21	-	7
004	Kaburan	10	-	2
005	Sei Ringin	14	-	2
006	Hurung Kampin	9	-	2
007	Tumbang Tukun	10	-	3
008	Tumbang Diring	14	-	2
009	Batu Sambung	9	-	2
010	Tumbang Nusa	17	-	3

TABEL 2.3. KEBERADAAN KANTOR DESA

Kode	Desa	Kantor Desa
(1)	(2)	(4)
001	Dandang	
002	Balai Banjarang	-
003	Jangkang	
004	Kaburan	
005	Sei Ringin	
006	Hurung Kampin	-
007	Tumbang Tukun	-
008	Tumbang Diring	-
009	Batu Sambung	
010	Tumbang Nusa	-

**TABEL 2.4. BANYAKNYA WILAYAH ADMINISTRASI
PEMERINTAH TERENDAH YANG MEMILIKI BADAN
PERMUSYAWARATAN DESA**

Kode	Desa	Badan Permusyawaratan Desa	
		2011	2014
(1)	(2)	(3)	(4)
001	Dandang		
002	Balai Banjarang		
003	Jangkang		
004	Kaburan		
005	Sei Ringin		
006	HurungKampin		
007	Tumbang Tukun		
008	Tumbang Diring		
009	Batu Sambung	-	
010	Tumbang Nusa	-	
Jumlah		8	10

PASAK TALAWANG

DALAM ANGKA

2015

3

PENDUDUK

<https://kapuaskab.bps.go.id>

TABEL 3.1. LUAS DESA, JUMLAH PENDUDUK DAN KEPADATAN PENDUDUK

Kode	Desa	Luas (Km ²)	Jumlah Penduduk (Jiwa)	Kepadatan Penduduk (Jiwa/Km ²)
(1)	(2)	(3)	(4)	(5)
001	Dandang	65	1.495	23
002	Balai Banjar	78	693	8,88
003	Jangkang	161	1.003	6,23
004	Kaburan	12	372	31
005	Sei Ringin	52	574	11,04
006	Hurung Kampin	20	137	6,85
007	Tumbang Tukun	97	846	8,72
008	Tumbang Diring	146	548	3,75
009	Batu Sambung	15	284	18,93
010	Tumbang Nusa	41	310	7,56
	Jumlah			
	2014	687	6.262	9,11
	2013	687	6.185	9
	2012	687	6.125	8,91

TABEL 3.2. BANYAKNYA RUMAH TANGGA DAN RATA-RATA PENDUDUK PER RUMAH TANGGA

Kode	Desa	Jumlah Rumah Tangga	Rata-Rata Penduduk Per Rumah Tangga
(1)	(2)	(3)	(4)
001	Dandang	355	4,21
002	Balai Banjarang	167	4,15
003	Jangkang	215	4,66
004	Kaburan	93	4
005	Sei Ringin	134	4,28
006	Hurung Kampin	30	4,56
007	Tumbang Tukun	170	4,98
008	Tumbang Diring	109	5,03
009	Batu Sambung	67	4,24
010	Tumbang Nusa	64	4,84
Jumlah 2015		1.404	4,46
2013		1.389	4,45
2012		1.372	4,46

TABEL 3.3. BANYAKNYA PENDUDUK MENURUT JENIS KELAMIN DAN SEX RATIO

Kode	Desa	Jenis Kelamin		Sex Ratio
		Laki-laki	Perempuan	
(1)	(2)	(3)	(4)	(5)
001	Dandang	798	697	114,50
002	Balai Banjar	363	330	110
003	Jangkang	521	482	108,09
004	Kaburan	201	171	117,54
005	Sei Ringin	311	263	118,25
006	Hurung Kampin	65	72	90,27
007	Tumbang Tukun	433	413	104,84
008	Tumbang Diring	271	277	97,83
009	Batu Sambung	154	130	118,46
010	Tumbang Nusa	155	155	100
Jumlah				
	2014	3.272	2.990	109,43
	2013	3.230	2.955	109,31
	2012	3.200	2.925	109,40

TABEL 3.4. JUMLAH PENDUDUK DIRINCI MENURUT KEWARGANEGARAAN PER DESA

Kode	Desa	WNI	WNA*	Jumlah
(1)	(2)	(3)	(4)	(5)
001	Dandang	1.495	-	1.495
002	Balai Banjarang	693	-	693
003	Jangkang	1.003	-	1.003
004	Kaburan	372	-	372
005	Sei Ringin	574	-	574
006	Hurung Kampin	137	-	137
007	Tumbang Tukun	846	-	846
008	Tumbang Diring	548	-	548
009	Batu Sambung	284	-	284
010	Tumbang Nusa	310	-	310
Jumlah		6.262	-	6.262

TABEL 3.5. ANGKA DAN TINGKAT PERTUMBUHAN PENDUDUK

Kode	Desa	Penduduk		Angka Pertumbuhan	Tingkat Pertumbuhan (%)
		2013	2014		
(1)	(2)	(3)	(4)	(7)	(8)
001	Dandang	1.477	1.495	18	1,22
002	Balai Banjang	684	693	9	1,32
003	Jangkang	990	1.003	13	1,31
004	Kaburan	367	372	5	1,36
005	Sei Ringin	567	574	7	1,23
006	Hurung Kampin	135	137	2	1,48
007	Tumbang Tukun	835	846	11	1,32
008	Tumbang Diring	543	548	5	0,92
009	Batu Sambung	280	284	4	1,43
010	Tumbang Nusa	307	310	3	0,98
Jumlah		6.185	6.262	77	1,24

TABEL 3.6 BANYAKNYA PENDUDUK MENURUT KELOMPOK UMUR DAN JENIS KELAMIN

No	Kelompok Umur	Jenis Kelamin		Jumlah
		Laki-laki	Perempuan	
(1)	(2)	(3)	(4)	(5)
1	0-4	347	344	691
2	5-9	363	390	753
3	10-14	308	421	729
4	15-19	308	262	570
5	20-24	291	254	545
6	25-29	311	256	567
7	30-34	240	228	468
8	35-39	261	249	510
9	40-44	235	167	402
10	45-49	183	102	285
11	50-54	124	91	215
12	55-59	103	102	205
13	60-64	81	53	134
14	65-69	54	30	84
15	70-74	34	21	55
16	75+	29	20	49
Jumlah		3.272	2.990	6.262

PASAK TALAWANG

DALAM ANGKA

2015

4

***LINGKUNGAN HIDUP,
PERUMAHAN DAN
KEAMANAN***

**TABEL 4.1. BANYAKNYA KELUARGA DAN BANGUNAN
RUMAH YANG ADA DI BANTARAN SUNGAI**

Kode	Desa	Jumlah Bangunan rumah Di Bantaran Sungai	Jumlah Keluarga Di Bantaran Sungai
(1)	(2)	(3)	(4)
001	Dandang	86	80
002	Balai Panjang	29	29
003	Jangkang	148	150
004	Kaburan	57	8
005	Sei Ringin	30	55
006	Hurung Kampin	12	2
007	Tumbang Tukun	75	78
008	Tumbang Diring	54	56
009	Batu Sambung	11	15
010	Tumbang Nusa	35	35
Jumlah		410	408

TABEL 4.2. SUNGAI YANG MELINTASI DESA

Kode	Desa	Nama Sungai
(1)	(2)	(3)
001	Dandang	Kapuas, Kukup, Gahuri
002	Balai Banjar	Kapuas, Tekau
003	Jangkang	Kapuas, Nyawung, Jangkang, Kesiatu
004	Kaburan	Kapuas, Kahungkung
005	Sei Ringin	Kapuas
006	Hurung Kampin	Kapuas
007	Tumbang Tukun	Kapuas
008	Tumbang Diring	Kuap
009	Batu Sambung	Kapuas
010	Tumbang Nusa	Kapus, Mawat

Sumber : Aparat desa

TABEL 4.3. JUMLAH KELUARGA YANG MENGGUNAKAN LISTRIK

Kode	Desa	Listrik PLN	Listrik Non PLN	Tanpa Listrik
(1)	(2)	(3)	(4)	(5)
001	Dandang	-	353	15
002	Balai Banjarang	-	98	10
003	Jangkang	-	300	60
004	Kaburan	-	160	7
005	Sei Ringin	-	198	14
006	Hurung Kampin	-	27	8
007	Tumbang Tukun	-	130	40
008	Tumbang Diring	-	139	16
009	Batu Sambung	-	79	3
010	Tumbang Nusa	-	52	35
Jumlah		-	1536	208

Sumber : Aparat Desa

TABEL 4.4. BANYAKNYA PELANGGAN PLN DAN PDAM

Kode	Desa	Listrik PLN	PDAM
(1)	(2)	(3)	(4)
001	Dandang	-	-
002	Balai Banjarang	-	-
003	Jangkang	-	-
004	Kaburan	-	-
005	Sei Ringin	-	-
006	Hurung Kampin	-	-
007	Tumbang Tukun	-	-
008	Tumbang Diring	-	-
009	Batu Sambung	-	-
010	Tumbang Nusa	-	-
Jumlah		-	-

Sumber : Unit Listrik Desa Ranting Pujon
PDAM IKK Kapuas Tengah

TABEL 4.5. PENERANGAN JALAN, JENIS PENERANGAN JALAN DAN BAHAN BAKAR YANG DIGUNAKAN SEBAGIAN BESAR PENDUDUK

Kode	Desa	Penerangan Jalan	Jenis Penerangan Jalan	Bahan Bakar Untuk Memasak
(1)	(2)	(3)	(4)	(5)
001	Dandang	-	-	Minyak Tanah
002	Balai Banjang	-	-	Minyak Tanah
003	Jangkang	-	-	Minyak Tanah
004	Kaburan	-	-	Kayu Bakar
005	Sei Ringin	-	-	Kayu Bakar
006	Hurung Kampin	-	-	Kayu Bakar
007	Tumbang Tukun	-	-	Kayu Bakar
008	Tumbang Diring	-	-	Kayu Bakar
009	Batu Sambung	-	-	Kayu Bakar
010	Tumbang Nusa	-	-	Kayu Bakar

Sumber : Aparat Desa

TABEL 4.6. SUMBER AIR MINUM DAN SUMBER AIR UNTUK MANDI/ CUCI SEBAGIAN BESAR KELUARGA

Kode	Desa	Sumber Air Minum	Sumber Air untuk Mandi/ Cuci
(1)	(2)	(3)	(4)
001	Dandang	Sungai	Sungai
002	Balai Banjang	Sungai	Sungai
003	Jangkang	Sungai	Sungai
004	Kaburan	Sungai	Sungai
005	Sei Ringin	Sungai	Sungai
006	Hurung Kampin	Sungai	Sungai
007	Tumbang Tukun	Sungai	Sungai
008	Tumbang Diring	Sungai	Sungai
009	Batu Sambung	Sungai	Sungai
010	Tumbang Nusa	Sungai	Sungai

TABEL 4.7. TEMPAT BUANG AIR BESAR DAN BUANG SAMPAH SEBAGIAN BESAR KELUARGA

Kode	Desa	Tempat Buang Air Besar	Tempat Buang Sampah
(1)	(2)	(3)	(4)
001	Dandang	Jamban Bersama	Sungai
002	Balai Banjang	Jamban Bersama	Sungai
003	Jangkang	Jamban Bersama	Sungai
004	Kaburan	Jamban Bersama	Lubang/dibakar
005	Sei Ringin	Jamban Bersama	Lubang/dibakar
006	Hurung Kampin	Jamban Bersama	Sungai
007	Tumbang Tukun	Jamban Bersama	Sungai
008	Tumbang Diring	Jamban Bersama	Sungai
009	Batu Sambung	Jamban Bersama	Sungai
010	Tumbang Nusa	Jamban Bersama	Sungai

Sumber : Aparat Desa

TABEL 4.8. TINDAK PIDANA SELAMA SETAHUN TERAKHIR

Kode	Desa	Jenis	Perkelahian Massal
(1)	(2)	(3)	(4)
001	Dandang	Perjudian	Tidak Ada
002	Balai Banjang	Perjudian	Tidak Ada
003	Jangkang	Perjudian, Pembunuhan	Ada
004	Kaburan	-	Tidak Ada
005	Sei Ringin	-	Tidak Ada
006	Hurung Kampin	-	Tidak Ada
007	Tumbang Tukun	-	Tidak Ada
008	Tumbang Diring	Perjudian	Tidak Ada
009	Batu Sambung	-	Tidak Ada
010	Tumbang Nusa	Perjudian	Tidak Ada

Sumber : Aparat Desa

TABEL 4.9. SARANA KEAMANAN LINGKUNGAN

Kode	Desa	Pos kamling	Pos polisi
(1)	(2)	(3)	(4)
001	Dandang	Tidak Ada	Tidak Ada
002	Balai Banjang	Tidak Ada	Tidak Ada
003	Jangkang	Tidak Ada	Tidak Ada
004	Kaburan	Ada	Tidak Ada
005	Sei Ringin	Ada	Tidak Ada
006	Hurung Kampin	Tidak Ada	Tidak Ada
007	Tumbang Tukun	Ada	Tidak Ada
008	Tumbang Diring	Ada	Tidak Ada
009	Batu Sambung	Tidak Ada	Tidak Ada
010	Tumbang Nusa	Tidak Ada	Tidak Ada

Sumber : Aparat Desa

PASAK TALAWANG

DALAM ANGKA

2015

5

EKONOMI

**TABEL 5.1. BANYAKNYA SARANA PEREKONOMIAN DIRINCI
MENURUT DESA**

Kode	Desa	Pasar Permanen/ Semi Permanen	Pasar Tanpa Bangunan	Toko/ Warung Kelontong	Warung/ Kedai	Penginapan
(1)	(2)	(3)	(4)	(5)	(6)	(7)
001	Dandang	-	2	9	5	-
002	Balai Banjang	-	2	8	-	-
003	Jangkang	-	2	30	5	3
004	Kaburan	-	1	-	3	-
005	Sei Ringin	-	1	16	-	-
006	Hurung Kampin	-	-	4	-	-
007	Tumbang Tukun	-	1	14	-	-
008	Tumbang Diring	-	1	10	-	-
009	Batu Sambung	-	-	3	-	-
010	Tumbang Nusa	-	-	3	-	-
Jumlah		-	10	97	13	3

TABEL 5.2. BANYAKNYA KOPERASI YANG MASIH AKTIF

Kode	Desa	Koperasi unit desa	Koperasi industri kecil	Koperasi simpan pinjam	Koperasi lainnya
(1)	(2)	(3)	(4)	(5)	(6)
001	Dandang	-	-	-	1
002	Balai Banjar	-	-	-	1
003	Jangkang	-	-	-	4
004	Kaburan	-	-	-	3
005	Sei Ringin	-	-	-	-
006	Hurung Kampin	-	-	-	-
007	Tumbang Tukun	-	-	-	-
008	Tumbang Diring	-	-	-	-
009	Batu Sambung	-	-	-	-
010	Tumbang Nusa	-	-	-	-
Jumlah		-	-	-	9

TABEL 5.3. FASILITAS KREDIT YANG DITERIMA PENDUDUK SELAMA SETAHUN TERAKHIR

Kode	Desa	Kredit Usaha Rakyat	Kredit Ketahanan Pangan dan Energi	Kredit Usaha Kecil
(1)	(2)	(3)	(4)	(5)
001	Dandang	-	-	-
002	Balai Banjar	-	-	-
003	Jangkang	-	-	-
004	Kaburan	-	-	-
005	Sei Ringin	-	-	-
006	Hurung Kampin	-	-	-
007	Tumbang Tukun	-	-	-
008	Tumbang Diring	-	-	-
009	Batu Sambung	-	-	-
010	Tumbang Nusa	-	-	-

TABEL 5.4. KEBERADAAN BANK DI WILAYAH DESA

Kode	Desa	Bank Umum Pemerintah	Bank Umum Swasta	Bank Perkerditan Rakyat
(1)	(2)	(3)	(4)	(5)
001	Dandang	-	-	-
002	Balai Banjarang	-	-	-
003	Jangkang	-	-	-
004	Kaburan	-	-	-
005	Sei Ringin	-	-	-
006	Hurung Kampin	-	-	-
007	Tumbang Tukun	-	-	-
008	Tumbang Diring	-	-	-
009	Batu Sambung	-	-	-
010	Tumbang Nusa	-	-	-

TABEL 5.5. KEBERADAAN KIOS YANG MENJUAL SARANA PRODUKSI PERTANIAN DAN INDUSTRI KECIL DAN MIKRO

Kode	Desa	Milik KUD	Milik Non KUD	Industri Kecil dan Mikro
(1)	(2)	(3)	(4)	(5)
001	Dandang	-	-	-
002	Balai Banjarang	-	-	Kayu
003	Jangkang	-	-	-
004	Kaburan	-	-	-
005	Sei Ringin	-	-	Kayu
006	Hurung Kampin	-	-	-
007	Tumbang Tukun	-	-	-
008	Tumbang Diring	-	-	-
009	Batu Sambung	-	-	-
010	Tumbang Nusa	-	-	-

PASAK TALAWANG

DALAM ANGKA

2015

PENDIDIKAN

<https://kapuaskab.bps.go.id>

TABEL 6.1. BANYAKNYA TK DAN JARAK KE FASILITAS TERDEKAT (KM)

Kode	Desa	TK Negeri	TK Swasta	Jarak ke Fasilitas Terdekat
(1)	(2)	(3)	(4)	(5)
001	Dandang	-	1	-
002	Balai Banjang	-	1	-
003	Jangkang	-	1	-
004	Kaburan	-	-	6
005	Sei Ringin	-	1	-
006	Hurung Kampin	-	-	2
007	Tumbang Tukun	-	1	-
008	Tumbang Diring	-	-	6,5
009	Batu Sambung	-	-	6
010	Tumbang Nusa	-	-	15
Jumlah		-	5	

TABEL 6.2. BANYAKNYA SD SEDERAJAT DAN JARAK KE FASILITAS TERDEKAT (KM)

Kode	Desa	SD Negeri	SD Swasta	Jarak ke Fasilitas Terdekat
(1)	(2)	(3)	(4)	(5)
001	Dandang	1	1	-
002	Balai Banjar	1	-	-
003	Jangkang	2	-	-
004	Kaburan	1	-	-
005	Sei Ringin	1	-	-
006	Hurung Kampin	1	-	-
007	Tumbang Tukun	1	-	-
008	Tumbang Diring	1	-	-
009	Batu Sambung	1	-	-
010	Tumbang Nusa	1	-	-
Jumlah		11	1	

TABEL 6.3. BANYAKNYA SMP SEDERAJAT DAN JARAK KE FASILITAS TERDEKAT (KM)

Kode	Desa	SMP Negeri	SMP Swasta	Jarak ke Fasilitas Terdekat
(1)	(2)	(3)	(4)	(5)
001	Dandang	-	-	7
002	Balai Banjar	-	-	2,3
003	Jangkang	1	-	-
004	Kaburan	-	-	3
005	Sei Ringin	1	-	-
006	Hurung Kampin	-	-	3
007	Tumbang Tukun	-	-	6
008	Tumbang Diring	1	-	-
009	Batu Sambung	-	-	6
010	Tumbang Nusa	-	-	13
Jumlah		3	-	

TABEL 6.4. BANYAKNYA SMA SEDERAJAT DAN JARAK KE FASILITAS TERDEKAT (KM)

Kode	Desa	SMA Negeri	SMA Swasta	Jarak ke Fasilitas Terdekat
(1)	(2)	(3)	(4)	(5)
001	Dandang	-	-	8
002	Balai Banjar	-	-	2
003	Jangkang	1	-	-
004	Kaburan	-	-	2
005	Sei Ringin	-	-	20
006	Hurung Kampin	-	-	15
007	Tumbang Tukun	-	-	26
008	Tumbang Diring	-	-	4
009	Batu Sambung	-	-	12
010	Tumbang Nusa	-	-	14
Jumlah		-	-	

TABEL 6.5. BANYAKNYA SMK DAN JARAK KE FASILITAS TERDEKAT (KM)

Kode	Desa	SMK Negeri	SMK Swasta	Jarak ke Fasilitas Terdekat
(1)	(2)	(3)	(4)	(5)
001	Dandang	-	-	27
002	Balai Banjar	-	-	22
003	Jangkang	-	-	20
004	Kaburan	-	-	5
005	Sei Ringin	1	-	-
006	Hurung Kampin	-	-	2
007	Tumbang Tukun	-	-	6
008	Tumbang Diring	-	-	25
009	Batu Sambung	-	-	6
010	Tumbang Nusa	-	-	30
Jumlah		1	-	

PASAK TALAWANG

DALAM ANGKA

2015

<https://kapuaskab.bps.go.id>

7

KESEHATAN

TABEL 7.1. SARANA KESEHATAN RUMAH SAKIT

Kode	Desa	Sarana Kesehatan	Jarak Ke Sarana Kesehatan Terdekat	Kemudahan Untuk Mencapai
(1)	(2)	(3)	(4)	(5)
001	Dandang	-	139	Sulit
002	Balai Banjarang	-	144	Sulit
003	Jangkang	-	147	Sulit
004	Kaburan	-	150	Sulit
005	Sei Ringin	-	165	Sangat Sulit
006	Hurung Kampin	-	162	Sangat Sulit
007	Tumbang Tukun	-	173	Sangat Sulit
008	Tumbang Diring	-	151,5	Sangat Sulit
009	Batu Sambung	-	159	Sangat Sulit
010	Tumbang Nusa	-	161	Sangat Sulit
Jumlah		-		

TABEL 7.2. SARANA KESEHATAN RUMAH SAKIT BERSALIN

Kode	Desa	Sarana Kesehatan	Jarak Ke Sarana Kesehatan Terdekat	Kemudahan Untuk Mencapai
(1)	(2)	(3)	(4)	(5)
001	Dandang	-	139	Sulit
002	Balai Banjarang	-	144	Sulit
003	Jangkang	-	147	Sulit
004	Kaburan	-	150	Sulit
005	Sei Ringin	-	165	Sangat Sulit
006	Hurung Kampin	-	162	Sangat Sulit
007	Tumbang Tukun	-	173	Sangat Sulit
008	Tumbang Diring	-	151,5	Sangat Sulit
009	Batu Sambung	-	159	Sangat Sulit
010	Tumbang Nusa	-	161	Sangat Sulit
Jumlah		-		

TABEL 7.3. SARANA KESEHATAN PUSKESMAS DENGAN RAWAT INAP

Kode	Desa	Sarana Kesehatan	Jarak Ke Sarana Kesehatan Terdekat	Kemudahan Untuk Mencapai
(1)	(2)	(3)	(4)	(5)
001	Dandang	-	26	Mudah
002	Balai Banjarang	-	31	Sulit
003	Jangkang	-	32	Sulit
004	Kaburan	-	34	Sulit
005	Sei Ringin	-	52	Sulit
006	Hurung Kampin	-	44	Sangat Sulit
007	Tumbang Tukun	-	56	Sangat Sulit
008	Tumbang Diring	-	45	Sulit
009	Batu Sambung	-	45	Sulit
010	Tumbang Nusa	-	53	Sulit
Jumlah		-		

TABEL 7.4. SARANA KESEHATAN PUSKESMAS TANPA RAWAT INAP

Kode	Desa	Sarana Kesehatan	Jarak Ke Sarana Kesehatan Terdekat	Kemudahan Untuk Mencapai
(1)	(2)	(3)	(4)	(5)
001	Dandang	-	8	Mudah
002	Balai Banjarang	-	3	Mudah
003	Jangkang	1	-	Sangat Mudah
004	Kaburan	-	3	Mudah
005	Sei Ringin	-	18	Sulit
006	Hurung Kampin	-	15	Mudah
007	Tumbang Tukun	-	26	Sulit
008	Tumbang Diring	-	4,5	Mudah
009	Batu Sambung	-	12	Sulit
010	Tumbang Nusa	-	14	Sulit
Jumlah		1		

TABEL 7.5. SARANA KESEHATAN PUSKESMAS PEMBANTU

Kode	Desa	Sarana Kesehatan	Jarak Ke Sarana Kesehatan Terdekat	Kemudahan Untuk Mencapai
(1)	(2)	(3)	(4)	(5)
001	Dandang	-	9	Mudah
002	Balai Banjarang	-	6	Mudah
003	Jangkang	1	-	Sangat Mudah
004	Kaburan	1	-	Sangat Mudah
005	Sei Ringin	-	14	Sulit
006	Hurung Kampin	-	17	Mudah
007	Tumbang Tukun	-	23	Sulit
008	Tumbang Diring	-	3,5	Mudah
009	Batu Sambung	-	16	Sulit
010	Tumbang Nusa	-	13	Sulit
Jumlah		2		

TABEL 7.6. SARANA KESEHATAN POLIKLINIK/ BALAI PENGOBATAN

Kode	Desa	Sarana Kesehatan	Jarak Ke Sarana Kesehatan Terdekat	Kemudahan Untuk Mencapai
(1)	(2)	(3)	(4)	(5)
001	Dandang	-	123	Sangat Sulit
002	Balai Banjang	-	117	Sulit
003	Jangkang	-	115	Sulit
004	Kaburan	-	117	Sulit
005	Sei Ringin	-	135	Sangat Sulit
006	Hurung Kampin	-	135	Sangat Sulit
007	Tumbang Tukun	-	145	Sangat Sulit
008	Tumbang Diring	-	120	Sangat Sulit
009	Batu Sambung	-	142	Sangat Sulit
010	Tumbang Nusa	-	124	Sulit
Jumlah		-		

TABEL 7.7. SARANA KESEHATAN TEMPAT PRAKTEK DOKTER

Kode	Desa	Sarana Kesehatan	Jarak Ke Sarana Kesehatan Terdekat	Kemudahan Untuk Mencapai
(1)	(2)	(3)	(4)	(5)
001	Dandang	-	26	Mudah
002	Balai Banjang	-	31	Sulit
003	Jangkang	-	32	Sulit
004	Kaburan	-	34	Sulit
005	Sei Ringin	-	52	Sulit
006	Hurung Kampin	-	49	Sulit
007	Tumbang Tukun	-	56	Sulit
008	Tumbang Diring	-	45	Sulit
009	Batu Sambung	-	45	Sulit
010	Tumbang Nusa	-	52	Sulit
Jumlah		-		

TABEL 7.8. SARANA KESEHATAN TEMPAT PRAKTEK BIDAN

Kode	Desa	Sarana Kesehatan	Jarak Ke Sarana Kesehatan Terdekat	Kemudahan Untuk Mencapai
(1)	(2)	(3)	(4)	(5)
001	Dandang	1	-	Sangat Mudah
002	Balai Banjarang	-	3	Mudah
003	Jangkang	2	-	Sangat Mudah
004	Kaburan	1	-	Sangat Mudah
005	Sei Ringin	1	-	Sangat Mudah
006	Hurung Kampin	-	6	Mudah
007	Tumbang Tukun	-	15	Sulit
008	Tumbang Diring	-	4,5	Mudah
009	Batu Sambung	-	6	Mudah
010	Tumbang Nusa	-	13	Sulit
Jumlah		5		

TABEL 7.9. SARANA KESEHATAN POSKESDES (POS KESEHATAN DESA)

Kode	Desa	Sarana Kesehatan	Jarak Ke Sarana Kesehatan Terdekat	Kemudahan Untuk Mencapai
(1)	(2)	(3)	(4)	(5)
001	Dandang	1	-	Sangat Mudah
002	Balai Banjarang	-	5	Mudah
003	Jangkang	-	7	Mudah
004	Kaburan	-	11	Mudah
005	Sei Ringin	-	-	Sangat Mudah
006	Hurung Kampin	-	3	Mudah
007	Tumbang Tukun	-	6	Mudah
008	Tumbang Diring	-	15	Sulit
009	Batu Sambung	-	6	Mudah
010	Tumbang Nusa	-	20	Sulit
Jumlah		1		

**TABEL 7.10. SARANA KESEHATAN RUMAH SAKIT POLINDES
(PONDOK BERSALIN DESA)**

Kode	Desa	Sarana Kesehatan	Jarak Ke Sarana Kesehatan Terdekat	Kemudahan Untuk Mencapai
(1)	(2)	(3)	(4)	(5)
001	Dandang	-	27	Sulit
002	Balai Banjang	-	22	Sulit
003	Jangkang	-	21	Sulit
004	Kaburan	-	18	Sulit
005	Sei Ringin	1	56	Sulit
006	Hurung Kampin	-	49	Sulit
007	Tumbang Tukun	-	60	Sangat Sulit
008	Tumbang Diring	-	24	Sulit
009	Batu Sambung	-	49	Sulit
010	Tumbang Nusa	-	33	Sulit
Jumlah		1		

TABEL 7.11. SARANA KESEHATAN POSYANDU

Kode	Desa	Sarana Kesehatan	Jarak Ke Sarana Kesehatan Terdekat	Kemudahan Untuk Mencapai
(1)	(2)	(3)	(4)	(5)
001	Dandang	1	-	Mudah
002	Balai Banjar	1	-	Mudah
003	Jangkang	2	-	Mudah
004	Kaburan	1	-	Mudah
005	Sei Ringin	1	-	Mudah
006	Hurung Kampin	1	-	Mudah
007	Tumbang Tukun	-	8	Mudah
008	Tumbang Diring	1	-	Mudah
009	Batu Sambung	1	-	Mudah
010	Tumbang Nusa	-	9	Mudah
Jumlah		9		

TABEL 7.12. SARANA KESEHATAN APOTEK

Kode	Desa	Sarana Kesehatan	Jarak Ke Sarana Kesehatan Terdekat	Kemudahan Untuk Mencapai
(1)	(2)	(3)	(4)	(5)
001	Dandang	-	123	Sangat Sulit
002	Balai Banjang	-	117	Sulit
003	Jangkang	-	115	Sulit
004	Kaburan	-	117	Sulit
005	Sei Ringin	-	135	Sangat Sulit
006	Hurung Kampin	-	135	Sangat Sulit
007	Tumbang Tukun	-	145	Sangat Sulit
008	Tumbang Diring	-	120	Sangat Sulit
009	Batu Sambung	-	142	Sangat Sulit
010	Tumbang Nusa	-	124	Sangat Sulit
Jumlah		-		

**TABEL 7.13. SARANA KESEHATAN TOKO KHUSUS OBAT/
JAMU**

Kode	Desa	Sarana Kesehatan	Jarak Ke Sarana Kesehatan Terdekat	Kemudahan Untuk Mencapai
(1)	(2)	(3)	(4)	(5)
001	Dandang	-	33	Sulit
002	Balai Banjang	-	31	Sulit
003	Jangkang	-	32	Sulit
004	Kaburan	-	34	Sulit
005	Sei Ringin	-	53	Sulit
006	Hurung Kampin	-	44	Sulit
007	Tumbang Tukun	-	56	Sulit
008	Tumbang Diring	-	45	Sulit
009	Batu Sambung	-	45	Sulit
010	Tumbang Nusa	-	52	Sulit
Jumlah		-		

TABEL 7.14. JUMLAH TENAGA KESEHATAN YANG MENETAP DIDESA

Kode	Desa	Dokter Umum	Dokter Gigi	Bidan	Tenaga Kesehatan lainnya	Dukun Bayi
(1)	(2)	(3)	(4)	(5)	(6)	(7)
001	Dandang	-	-	1	-	2
002	Balai Banjarang	-	-	1	-	2
003	Jangkang	-	-	1	12	2
004	Kaburan	-	-	1	-	1
005	Sei Ringin	-	-	1	1	3
006	Hurung Kampin	-	-	-	-	1
007	Tumbang Tukun	-	-	-	1	2
008	Tumbang Diring	-	-	-	-	2
009	Batu Sambung	-	-	1	-	2
010	Tumbang Nusa	-	-	-	-	3
Jumlah		-	-	6	14	20

Sumber : Puskesmas

**TABEL 7.15. PENYAKIT YANG TERBANYAK DIDERITA
MENURUT JENIS PENYAKIT**

No	Jenis Penyakit	Jumlah Kasus
(1)	(2)	(3)
1	ISPA	100
2	Batuk	30
3	Alergi	100
4	Asma	20
5	Maag	80
6	Tipus	20
7	Malaria	100
8	Diare	60
Jumlah		510

Sumber : Puskesmas

**TABEL 7.16. JUMLAH PASANGAN USIA SUBUR (PUS),
AKSEPTOR KB AKTIF DAN AKSEPTOR KB BARU
PER DESA**

Kode	Desa	Jumlah PUS	Jumlah Akseptor	
			Aktif	Baru
(1)	(2)	(3)	(4)	(5)
001	Dandang	156	48	33
002	Balai Banjar	90	26	23
003	Jangkang	118	55	41
004	Kaburan	39	33	16
005	Sei Ringin	120	35	37
006	Hurung Kampin	20	15	17
007	Tumbang Tukun	100	29	26
008	Tumbang Diring	85	34	17
009	Batu Sambung	38	31	17
010	Tumbang Nusa	43	25	13
Jumlah		809	331	240

Sumber : PLKB Kecamatan

TABEL 7.17. BANYAKNYA AKSEPTOR KB AKTIF MENURUT JENIS KONTRASEPSI YANG DIGUNAKAN PER DESA

Kode	Desa	Alat Kontrasepsi						Jumlah Akseptor Aktif
		IUD	MOP/MOW	Implant	Suntik	Pil	Kondom	
(1)	(2)	(3)	(4)	(5)	(6)	(7)	(8)	(9)
001	Dandang	-	-	6	34	15	2	57
002	Balai Banjarang	-	-	4	14	6	2	26
003	Jangkang	-	-	15	32	22	5	74
004	Kaburan	-	-	-	7	10	5	22
005	Sei Ringin	-	-	-	17	21	4	42
006	Hurung Kampin	-	-	-	15	9	-	24
007	Tumbang Tukun	-	-	-	15	10	3	28
008	Tumbang Diring	-	-	-	14	11	-	25
009	Batu Sambung	-	-	-	10	10	-	20
010	Tumbang Nusa	-	-	-	12	8	-	18
Jumlah		-	-	25	168	122	21	336

Sumber : PLKB Kecamatan

TABEL 7.18. BANYAKNYA AKSEPTOR KB BARU MENURUT JENIS KONTRASEPSI YANG DIGUNAKAN PER DESA

Kode	Desa	Alat Kontrasepsi						Jumlah Akseptor Baru
		IUD	MOP/MOW	Implant	Suntik	Pil	Kondom	
(1)	(2)	(3)	(4)	(5)	(6)	(7)	(8)	(9)
001	Dandang	-	-	-	15	10	3	28
002	Balai Banjarang	-	-	-	12	8	2	22
003	Jangkang	-	-	-	20	12	5	37
004	Kaburan	-	-	-	9	10	-	19
005	Sei Ringin	-	-	-	15	12	3	30
006	Hurung Kampin	-	-	-	6	7	2	15
007	Tumbang Tukun	-	-	-	14	11	1	26
008	Tumbang Diring	-	-	-	10	8	2	20
009	Batu Sambung	-	-	-	7	8	-	15
010	Tumbang Nusa	-	-	-	8	7	-	15
Jumlah		-	-	-	116	93	18	227

Sumber : PLKB Kecamatan

PASAK TALAWANG

DALAM ANGKA

2015

<https://kapuaskab.bps.go.id>

8

SOSIAL BUDAYA

**TABEL 8.1. AGAMA/ KEPERCAYAAN YANG DIANUT OLEH
SEBAGIAN BESAR WARGA DI DESA**

Kode	Desa	Islam	Kristen	Katolik	Budha	Hindu	Kaharingan
(1)	(2)	(3)	(4)	(5)	(6)	(7)	(8)
001	Dandang	-	-	-	-	-	-
002	Balai Banjang	-	-	-	-	-	-
003	Jangkang	-	-	-	-	-	-
004	Kaburan	-	-	-	-	-	-
005	Sei Ringin	-	-	-	-	-	-
006	Hurung Kampin	-	-	-	-	-	-
007	Tumbang Tukun	-	-	-	-	-	-
008	Tumbang Diring	-	-	-	-	-	-
009	Batu Sambung	-	-	-	-	-	-
010	Tumbang Nusa	-	-	-	-	-	-

TABEL 8.2. JUMLAH TEMPAT IBADAH DI DESA

Kode	Desa	Masjid	Surau/ Langgar	Gereja	Pura	Balai Kaharingan
(1)	(2)	(3)	(4)	(5)	(6)	(7)
001	Dandang	1	-	1	-	1
002	Balai Banjarang	1	-	1	-	-
003	Jangkang	1	-	3	-	1
004	Kaburan	-	1	1	-	-
005	Sei Ringin	3	-	4	-	1
006	Hurung Kampin	-	-	-	-	1
007	Tumbang Tukun	-	-	2	-	-
008	Tumbang Diring	-	-	-	-	1
009	Batu Sambung	-	-	1	-	-
010	Tumbang Nusa	-	-	1	-	-
Jumlah		6	1	14	-	5

TABEL 8.3. SUKU/ ETNIS TERBESAR WARGA DAN BAHASA SEHARI-HARI SEBAGIAN BESAR WARGA DI DESA

Kode	Desa	Suku	Bahasa
(1)	(2)	(3)	(4)
001	Dandang	Dayak Ngaju	Dayak Ngaju
002	Balai Banjarang	Dayak Ngaju	Dayak Ngaju
003	Jangkang	Dayak Ngaju	Dayak Ngaju
004	Kaburan	Dayak Ngaju	Dayak Ngaju
005	Sei Ringin	Dayak Ngaju	Dayak Ngaju
006	Hurung Kampin	Dayak Ngaju	Dayak Ngaju
007	Tumbang Tukun	Dayak Ngaju	Dayak Ngaju
008	Tumbang Diring	Dayak Ngaju	Dayak Ngaju
009	Batu Sambung	Dayak Ngaju	Dayak Ngaju
010	Tumbang Nusa	Dayak Ngaju	Dayak Ngaju

TABEL 8.4. BANYAKNYA PENYANDANG CACAT DI DESA

Kode	Desa	Tuna netra (Buta)	Tuna rungu (Tuli)	Tuna wicara (Bisu)	Tuna rungu-wicara (Tuli-Bisu)	Tuna daksa (Cacat Tubuh)	Tuna grahita (Cacat Mental)
(1)	(2)	(3)	(4)	(5)	(6)	(7)	(8)
001	Dandang	1	2	3	-	1	1
002	Balai Banjar	-	-	2	-	2	-
003	Jangkang	-	1	1	1	1	-
004	Kaburan	-	2	-	-	2	-
005	Sei Ringin	1	-	-	-	1	-
006	Hurung Kampin	-	2	1	-	-	-
007	Tumbang Tukun	-	1	-	1	-	-
008	Tumbang Diring	-	3	2	1	1	-
009	Batu Sambung	-	-	2	-	-	-
010	Tumbang Nusa	-	1	-	-	-	-
Jumlah		2	12	11	3	8	1

PASAK TALAWANG

DALAM ANGKA

2015

9

***ANGKUTAN, KOMUNIKASI
DAN INFORMASI***

**TABEL 9.1. SARANA DAN PRASARANA TRANSPORTASI
ANTAR DESA**

Kode	Desa	Lalu Lintas	Jenis Jalan Terluas Desa	Dapat Dilalui Roda 4
(1)	(2)	(3)	(4)	(5)
001	Dandang	Darat & Air	Semen	
002	Balai Banjang	Darat & Air	Semen	
003	Jangkang	Darat & Air	Semen	
004	Kaburan	Darat & Air	Semen	
005	Sei Ringin	Darat & Air	Tanah diperkeras	
006	Hurung Kampin	Darat & Air	Semen	
007	Tumbang Tukun	Darat & Air	Semen	
008	Tumbang Diring	Darat & Air	Tanah diperkeras	
009	Batu Sambung	Darat & Air	Tanah diperkeras	
010	Tumbang Nusa	Darat & Air	Tanah diperkeras	

**TABEL 9.2. TRANSPORTASI YANG BIASA DIGUNAKAN OLEH
PENDUDUK DARI KANTOR KEPALA DESA KE
KANTOR CAMAT**

Kode	Desa	Jarak Tempuh (Km)	Waktu Tempuh (Jam)	Angkutan yang Biasa Digunakan					Kendaraan Pribadi
				Angkutan Umum					
				1	2	3	4	5	
(1)	(2)	(3)	(4)	(5)					(6)
001	Dandang	8	1	-	-	-	-	-	-
002	Balai Banjar	2	1	-	-	-	-	-	-
003	Jangkang	1	1	-	-	-	-	-	-
004	Kaburan	2	1	-	-	-	-	-	-
005	Sei Ringin	20	1,5	-	-	-	-	-	-
006	Hurung Kampin	15	1,5	-	-	-	-	-	-
007	Tumbang Tukun	26	2	-	-	-	-	-	-
008	Tumbang Diring	4	1	-	-	-	-	-	-
009	Batu Sambung	12	1,5	-	-	-	-	-	-
010	Tumbang Nusa	14	1,5	-	-	-	-	-	-

Keterangan Kode (5). 1 : Ojek Sepeda Motor
 2 : Kendaraan Bermotor Roda 3 atau Lebih
 3 : Perahu (Bermotor maupun Tidak Bermotor)
 4 : Pesawat Terbang
 5 : Lainnya (Becak, Delman, Dokar, dll)

TABEL 9.3. TRANSPORTASI YANG BIASA DIGUNAKAN OLEH PENDUDUK DARI KANTOR KEPALA DESA KE KANTOR BUPATI

Kode	Desa	Jarak Tempuh (Km)	Waktu Tempuh (Jam)	Angkutan yang Biasa Digunakan					
				Angkutan Umum					Kendaraan Pribadi
				1	2	3	4	5	
(1)	(2)	(3)	(4)	(5)					(6)
001	Dandang	281	9	-	-	-	-	-	-
002	Balai Panjang	286	10	-	-	-	-	-	-
003	Jangkang	289	10	-	-	-	-	-	-
004	Kaburan	292	10	-	-	-	-	-	-
005	Sei Ringin	307	11	-	-	-	-	-	-
006	Hurung Kampin	304	11	-	-	-	-	-	-
007	Tumbang Tukun	315	14	-	-	-	-	-	-
008	Tumbang Diring	293,5	10	-	-	-	-	-	-
009	Batu Sambung	301	11	-	-	-	-	-	-
010	Tumbang Nusa	303	12	-	-	-	-	-	-

Keterangan Kode (5). 1 : Ojek Sepeda Motor

2 : Kendaraan Bermotor Roda 3 atau Lebih

3 : Perahu (Bermotor maupun Tidak Bermotor)

4 : Pesawat Terbang

5 : Lainnya (Becak, Delman, Dokar, dll)

TABEL 9.4. KEBERADAAN SARANA DAN PRASARANA KOMUNIKASI DAN INFORMASI DI DESA

Kode	Desa	Kantor Pos/ Pos Pembantu	Wartel	Warnet	BTS/ Menara Telepon	Sinyal Handphone
(1)	(2)	(3)	(4)	(5)	(6)	(7)
001	Dandang	-	-	-	-	Tidak Ada
002	Balai Banjang	-	-	-	-	Tidak Ada
003	Jangkang	-	-	-	-	Lemah
004	Kaburan	-	-	-	-	Lemah
005	Sei Ringin	-	-	-	-	Lemah
006	Hurung Kampin	-	-	-	-	Tidak Ada
007	Tumbang Tukun	-	-	-	-	Tidak Ada
008	Tumbang Diring	-	-	-	-	Tidak Ada
009	Batu Sambung	-	-	-	-	Tidak Ada
010	Tumbang Nusa	-	-	-	-	Tidak Ada

PASAK TALAWANG

DALAM ANGKA

2015

<https://kapuaskab.bps.go.id>

10

PERTANIAN

**TABEL 10.1. JUMLAH RUMAH TANGGA USAHA PERTANIAN
MENURUT SUBSEKTOR/ KOMODITAS STRATEGIS**

Kode	Desa	Rumah Tangga Pertanian Subsektor ST2013					
		Tanaman Pangan	Hortikul-tura	Perkebunan	Peternakan	Perikanan	Kehutanan
(1)	(2)	(3)	(4)	(5)	(6)	(7)	(8)
001	Dandang	51	69	89	60	8	29
002	Balai Banjar	74	-	74	44	15	3
003	Jangkang	15	15	57	14	9	19
004	Kaburan	7	-	52	30	-	-
005	Sei Ringin	58	-	158	12	-	1
006	Hurung Kampin	19	-	19	10	8	-
007	Tumbang Tukun	38	22	47	30	-	4
008	Tumbang Diring	56	-	116	67	-	3
009	Batu Sambung	-	-	-	-	-	-
010	Tumbang Nusa	-	-	-	-	-	-
Jumlah		318	106	612	267	40	59

Sumber : ST2013

TABEL 10.2. JUMLAH RUMAH TANGGA PERTANIAN KOMODITAS TANAMAN PANGAN

Kode	Desa	Rumah Tangga Pertanian Komoditas Tanaman Pangan		
		Padi	Ubi Kayu	Jagung
(1)	(2)	(3)	(4)	(5)
001	Dandang	48	11	3
002	Balai Banjang	74	17	6
003	Jangkang	14	1	3
004	Kaburan	7	-	-
005	Sei Ringin	58	-	-
006	Hurung Kampin	19	-	-
007	Tumbang Tukun	38	-	-
008	Tumbang Diring	56	-	-
009	Batu Sambung	-	-	-
010	Tumbang Nusa	-	-	-
Jumlah		314	29	12

Sumber : ST2013

TABEL 10.3. JUMLAH RUMAH TANGGA PERTANIAN KOMODITAS HORTIKULTURA

Kode	Desa	Rumah Tangga Pertanian Komoditas Hortikultura			
		Mangga	Pisang	Jeruk	Cabai
(1)	(2)	(3)	(4)	(5)	(6)
001	Dandang	23	7	17	5
002	Balai Banjang	-	-	-	-
003	Jangkang	1	3	-	8
004	Kaburan	-	-	-	-
005	Sei Ringin	-	-	-	-
006	Hurung Kampin	-	-	-	-
007	Tumbang Tukun	-	-	-	-
008	Tumbang Diring	-	-	-	4
009	Batu Sambung	-	-	-	-
010	Tumbang Nusa	-	-	-	-
Jumlah		24	10	17	17

Sumber : ST2013

TABEL 10.4. JUMLAH RUMAH TANGGA PERTANIAN KOMODITAS PERKEBUNAN

Kode	Desa	Rumah Tangga Pertanian Komoditas Perkebunan			
		Karet	Kelapa	Kelapa Sawit	Kopi
(1)	(2)	(3)	(4)	(5)	(6)
001	Dandang	87	3	6	-
002	Balai Banjang	74	-	-	-
003	Jangkang	57	-	-	-
004	Kaburan	52	-	-	-
005	Sei Ringin	154	-	5	-
006	Hurung Kampin	19	-	-	-
007	Tumbang Tukun	47	-	-	-
008	Tumbang Diring	115	1	1	-
009	Batu Sambung	-	-	-	-
010	Tumbang Nusa	-	-	-	-
Jumlah		605	4	12	-

Sumber : ST2013

**TABEL 10.5. JUMLAH RUMAH TANGGA PERTANIAN KOMODITAS
PETERNAKAN**

Kode	Desa	Rumah Tangga Pertanian Komoditas Peternakan			
		Sapi Potong	Babi	Itik	Ayam Lokal
(1)	(2)	(3)	(4)	(5)	(6)
001	Dandang	1	11	-	57
002	Balai Banjarang	1	25	-	36
003	Jangkang	-	1	-	13
004	Kaburan	-	30	-	2
005	Sei Ringin	3	6	-	3
006	Hurung Kampin	-	6	2	7
007	Tumbang Tukun	-	23	-	14
008	Tumbang Diring	2	33	-	59
009	Batu Sambung	-	-	-	-
010	Tumbang Nusa	-	-	-	-
Jumlah		7	135	2	191

Sumber : ST2013

TABEL 10.6. JUMLAH RUMAH TANGGA PERTANIAN KOMODITAS PERIKANAN

Kode	Desa	Rumah Tangga Pertanian Komoditas Perikanan		
		Patin	Nila	Bandeng
(1)	(2)	(3)	(4)	(5)
001	Dandang	-	-	-
002	Balai Banjang	-	-	-
003	Jangkang	3	-	-
004	Kaburan	-	-	-
005	Sei Ringin	-	-	-
006	Hurung Kampin	-	-	-
007	Tumbang Tukun	-	-	-
008	Tumbang Diring	-	-	-
009	Batu Sambung	-	-	-
010	Tumbang Nusa	-	-	-
Jumlah		3	-	-

Sumber : ST2013

TABEL 10.7. JUMLAH RUMAH TANGGA PERTANIAN KOMODITAS KEHUTANAN

Kode	Desa	Rumah Tangga Pertanian Komoditas Kehutanan		
		Ulin	Rotan	Bambu
(1)	(2)	(3)	(4)	(5)
001	Dandang	2	22	2
002	Balai Banjang	-	-	-
003	Jangkang	-	-	-
004	Kaburan	-	-	-
005	Sei Ringin	-	1	-
006	Hurung Kampin	-	-	-
007	Tumbang Tukun	-	2	-
008	Tumbang Diring	-	-	-
009	Batu Sambung	-	-	-
010	Tumbang Nusa	-	-	-
Jumlah		2	25	2

Sumber : ST2013

PASAK TALAWANG

DALAM ANGKA

2015

11

HIBURAN DAN OLAHRAGA

TABEL 11.1. KEBERADAAN TEMPAT HIBURAN DI DESA

Kode	Desa	Lapangan Terbuka/ Alun- alun, Taman, dll	Bioskop	Pub/ Diskotik/ Tempat Karaoke
(1)	(2)	(3)	(4)	(5)
001	Dandang	-	-	-
002	Balai Banjar	-	-	-
003	Jangkang	-	-	-
004	Kaburan	-	-	-
005	Sei Ringin	-	-	-
006	Hurung Kampin	-	-	-
007	Tumbang Tukun	-	-	-
008	Tumbang Diring	-	-	-
009	Batu Sambung	-	-	-
010	Tumbang Nusa	-	-	-

**TABEL 11.2. KETERSEDIAAN FASILITAS/ LAPANGAN OLAHRAGA
DI DESA**

Kode	Desa	Sepak Bola	Bola Voli	Bulu Tangkis	Tenis Meja	Bilyard	Fitness Center
(1)	(2)	(3)	(4)	(5)	(6)	(7)	(8)
001	Dandang				-		-
002	Balai Banjarang			-	-	-	-
003	Jangkang						-
004	Kaburan	-	-	-	-	-	-
005	Sei Ringin	-		-	-	-	-
006	Hurung Kampin	-	-	-	-	-	-
007	Tumbang Tukun	-			-	-	-
008	Tumbang Diring	-		-	-		-
009	Batu Sambung	-	-	-	-	-	-
010	Tumbang Nusa	-		-	-	-	-

DATA

MENCERDASKAN BANGSA



***BADAN PUSAT STATISTIK
KABUPATEN KAPUAS***

Jl. Tambun Bungai No. 15

Telp./Fax. (0513) 21093 Kuala Kapuas 73514

Homepage: <http://kapuaskab.bps.go.id>

E-mail: kapuaskab@bps.go.id

ISBN 978-602-678-125-3



9 786026 781253