

0.000-1449.

LABEL SEMENTARA  
SENSUS BARANG 2014

WILDA : 33080 080

KATALOG BPS : 1404.3308


Ruang	ID	Lokasi	Petugas
B2309	121.0106.1296-1	CA12	NK



K  
D  
A

# KECAMATAN MUNGKID

## KABUPATEN MAGELANG



### DALAM ANGKA TAHUN 2004

**315.598**  
**Kec.**  
**Ind.**

*BPS* Badan Pusat Statistik

*BPS*

BADAN PUSAT STATISTIK  
KABUPATEN MAGELANG



KATALOG BPS : 1404.3308

**KECAMATAN  
MUNGKID  
KABUPATEN MAGELANG**



**DALAM ANGKA  
TAHUN 2004**

*BPS*

**BADAN PUSAT STATISTIK  
KABUPATEN MAGELANG**

MAGELANG, 16.06.06.1449  
12886

## SAMBUTAN CAMAT MUNGKID

Assalamu'alaikum Wr.Wb


Buku Kecamatan Dalam Angka disusun dalam rangka memaparkan kondisi kecamatan dalam suatu kurun waktu tertentu dalam bentuk Angka-angka, Data yang disajikan apabila diolah dengan kondisi tertentu dapat memberikan gambaran yang relatif obyektif tentang situasi dan kondisi Kecamatan Mungkid.

Data yang disampaikan disusun dari data yang diperoleh dari pemerintah Desa, Dinas / Intansi ditingkat Kecamatan dalam satu tahun. Potensi baik merupakan kekuatan maupun kelemahan sumber daya yang ada baik alam maupun manusia dapat digunakan menilai Kecamatan Mungkid, sehingga dapat digunakan untuk menemukan permasalahan yang dihadapi dan cara penanganannya. Disamping itu *Buku Kecamatan Mungkid Dalam Angka* ini apabila dibandingkan dengan tahun-tahun sebelumnya dapat digunakan untuk melihat tingkat perkembangan Kecamatan Mungkid.

Dengan keterbatasan yang kami miliki, Buku ini kami sajikan dengan harapan dapat digunakan para pihak yang membutuhkan.

Wassalamu'alaikum Wr Wb.

Mungkid, April 2005  
CAMAT MUNGKID

  
BAMBANG D PURNOMO, S.Sos.  
NIP. 010 162 731

## KATA PENGANTAR

Buku " **KECAMATAN MUNGKID DALAM ANGKA** " ini merupakan publikasi tahunan, disusun sebagaimana edisi-edisi sebelumnya maka penerbitan tahun 2004 ini tidak jauh berberda dengan penyajian terdahulu.

Dengan terbitnya buku ini kami sampaikan banyak terima kasih kepada :


1. Yth. Bapak Camat Mungkid
2. Yth. Kepala Dinas / Instansi / Lembaga / Badan baik Pemerintah maupun swasta di Kecamatan Mungkid
3. Yth. Kepala Desa di Kecamatan Mungkid

Kami atas selaku penyusun mengucapkan terima kasih atas bantuan dan kerjasamanya sehingga terwujudnya publikasi ini.

Kritik dan saran yang membangun dari semua pihak untuk penerbitan yang akan datang sangat kami harapkan

Semoga buku ini berguna dan bermanfaat khususnya bagi konsumen data.

Mungkid, April 2005  
Koordinator Statistik  
Kec. Mungkid



**M U H A D I**  
NIP. 340 005 931

# DAFTAR ISI

Hal

KATA SAMBUTAN  
KATA PENGANTAR  
DAFTAR ISI

Tabel

## BAB I GEOGRAFI

Peta Kecamatan Mungkid.....	
Peta Kabupaten Magelang .....	
Batas – batas Wilayah Kecamatan Mungkid.....	
Nama Pejabat Kecamatan Mungkid .....	
I.1. Luas Wilayah Menurut Penggunaan Tanah Dirinci Menurut Desa di Kecamatan Mungkid Keadaan Akhir Tahun 2004 .....	4
I.2. Banyaknya Curah Hujan di Kec. Mungkid dirinci Menurut Bulan Tahun 2002-2004 .....	8
I.3. Banyaknya Hari Hujan di Kec. Mungkid dirinci Menurut Bulan Tahun 2002-2004 .....	9
----- ■ Grafik Luas Penggunaan tanah .....	10
----- ■ Grafik Curah Hujan di Kec. Mungkid dirinci Menurut Bulan Tahun 2004 .....	11
----- ■ Grafik Curah Hujan di Kec. Mungkid dirinci Menurut Bulan Tahun 2004 .....	12

## BAB II PEMERINTAHAN

II.1.	Nama Kepala Desa dan Sekretaris Desa di Kecamatan Mungkid Tahun 2004 .....	13
II.2.	Banyaknya Dusun, RW, RT Menurut Desa di Kecamatan Mungkid Tahun 2004 .....	14
II.3.	Klasifikasi Desa di Kec. Mungkid Tahun 2004 .....	15
II.4.	Banyaknya Desa Tertinggal / Tidak Tertinggal Dirinci Menurut Desa di Kecamatan Mungkid Tahun 2004 ...	16
II.5.	Banyaknya Blok Sensus Dalam Pemetaan SP'2000 Dirinci Menurut Desa di Kecamatan Mungkid .....	17
II.6.	Banyaknya Balai Desa dan Kantor Desa dirinci menurut Desa di Kecamatan Mungkid Tahun 2004 .....	18

## BAB III PENDUDUK DAN ANGKATAN KERJA

III.1.	Jumlah Penduduk Menurut Jenis Kelamin di Kecamatan Mungkid Tahun 2004.....	19
III.2.	Jumlah Penduduk WNI & WNA di Kecamatan Mungkid Tahun 2004 .....	20
III.3.	Jumlah Penduduk Menurut Kelompok Umur dan Jenis Kelamin di Kecamatan Mungkid Tahun 2004.....	21
III.4.	Luas Wilayah, Jumlah Penduduk & Kepadatan Penduduk Penduduk Per Km <sup>2</sup> Dirinci Per Desa di Kecamatan Mungkid Tahun 2004 .....	22
III.5.	Jumlah Penduduk, Rumah Tangga & Rata-rata Penduduk Per Desa di Kecamatan Mungkid Tahun 2004.....	23
III.6.	Sex Ratio Penduduk di tiap Desa di Kecamatan Mungkid Tahun 2004 .....	24
-----	- Piramida Penduduk Kec. Mungkid Menurut Kelompok Umur Keadaan Akhir Tahun 2004 .....	25

**BAB IV    SOSIAL**

IV.1.	Banyaknya Tempat Ibadah Menurut Desa di Kecamatan Mungkid Tahun 2004 .....	26
IV.2.	Nikah, Talak, Cerai dan Rujuk dirinci Tiap Bulan di Kec. Mungkid Tahun 2004 .....	27
IV.3.	Fasilitas Pendidikan Menurut Desa di Kecamatan Mungkid Tahun 2004.....	28
IV.4.	Banyaknya PUS, Peserta KB Aktif dirinci Per Desa di Kec. Mungkid Tahun 2004 .....	31
IV.5.	Banyaknya Dokter, Tenaga Medis, Dukun Bayi Di Kecamatan Mungkid Dirinci Per Desa Keadaan Akhir Tahun 2004.....	32

**BAB V    PERTANIAN**

V.1.	Luas Tanam dan Luas Panen dirinci Menurut Bulan di Kec. Mungkid Keadaan Akhir Tahun 2004 .....	33
V.2.	Luas Serangan Hama Tanaman Padi dirinci Menurut Bulan di Kec. Mungkid Tahun 2004 .....	38

**BAB VI    PETERNAKAN**

V.1.	Banyaknya Ternak Besar dan Kecil dirinci Per Desa di Kec. Mungkid Tahun 2004 .....	41
------	--	----

## **BAB VII PERHUBUNGAN**

- VII.1. Banyaknya Sarana Angkutan Darat dan Jenis Kendaraan Bermotor Dirinci Per Desa di Kec. Mungkid Keadaan Akhir Tahun 2004 ..... 42
- VII.2. Banyaknya Pesawat Radio, TV dan Sepeda Dirinci Per Desa di Kec. Mungkid Keadaan Akhir Tahun 2004 ..... 43

## **BAB VIII INDUSTRI**

- VIII.1. Banyaknya Industri Besar / Sedang, Kecil dan Rumah Tangga di Kec. Mungkid Keadaan Akhir Tahun 2004 ... 44

## **BAB IX KRIMINALITAS**

- IX.1. Banyaknya Kriminal dirinci Tiap Bulan di Kec. Mungkid Tahun 2004 ..... 45



P E T A : KECAMATAN KONGKID

SKALA : 1:25.000.



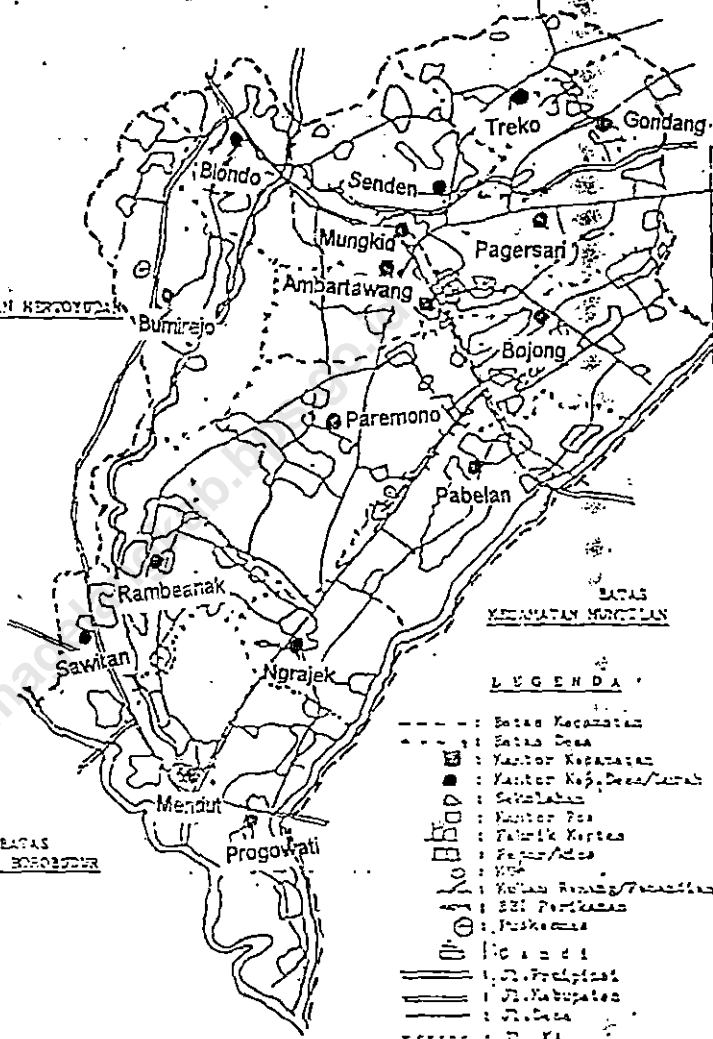
BATAS KECAMATAN CANDIMELYO

BATAS KECAMATAN MERTOWAYAN

BATAS KECAMATAN SAWUNDI

BATAS KECAMATAN MUNGTLAN

BATAS KECAMATAN BOGORJOUR



LEGENDA

- - - - - : Batas Kecamatan
- ..... : Batas Desa
- ⬢ : Kantor Kecamatan
- ⬤ : Kantor Kap. Desa/Kel. / RT
- ⬢ : Sekolah
- ⬢ : Kantor Pos
- ⬢ : Pabrik Kertas
- ⬢ : Pagar/Ades
- ⬢ : MSA
- ⬢ : Kolam Renang / Perikanan
- ⬢ : BSI Perikanan
- ⬢ : Puskesmas
- ⬢ : Masjid
- ⬢ : J. Propinsi
- ⬢ : J. Kabupaten
- ⬢ : J. Desa
- ⬢ : J. K.A.
- ⬢ : Sungai
- ⬢ : Perum
- ⬢ : Jembatan



## LETAK GEOGRAFIIS

### BATAS-BATAS WILAYAH KECAMATAN MUNGKID :

1. Sebelah Utara : Kecamatan Sawangan &  
: Kecamatan Gandimulyo
  2. Sebelah Timur : Kecamatan Muntilan
  3. Sebelah Selatan◦ : Kecamatan Borobudur
  4. Sebelah Barat : Kecamatan Mertoyudan
3. Ketinggian ibukota kecamatan Mungkid dari permukaan air laut : 319 M

### : JARAK DARI IBUKOTA KECAMATAN MUNGKID KE DESA / KELURAHAN DI KECAMATAN MUNGKID

1. Desa Progowati : 7,5 Km
2. Kelurahan Mendut : 7,0 Km
3. Kelurahan Sawitan : 8,0 Km
4. Desa Rambeanak : 5,0 Km
5. Desa Ngrajek : 5, 0 Km
6. Desa Pabelan : 3,0 Km
7. Desa Paremono : 4,0 Km
8. Desa Bumirejo : 4,0 Km
9. Desa Blondo : 2,5 Km
10. Desa Ambartawang : 0,5 Km
11. Desa Mungkid : 0 Km
12. Desa Bojong : 2,5 Km
13. Desa Pagersari : 1,5 Km
14. Desa Senden : 2,0 Km
15. Desa Treko : 3,0 Km
16. Desa Gondiang : 3,5 Km

## NAMA -NAMA PEJABAT KECAMATAN MUNGKID

No.	Jabatan	Nama
1	2	3
1	CAMAT	BAMBANG D PURNOMO, S.Sos
2	DANRAMIL	Kapt. U.SUPRIYANTO
3	KaPOLSEK	AKP. ENDANG SUWARTINI
4	PUSKESMAS	dr. HERMANU KUSUMO
5	P&K	Drs. KAHARI SUSIANTO
6	PPA	Drs. SODIK
7	KUA	MUSTAMID
8	BRI	JOKO TRIYADI & MAWARDI
9	PERTANIAN	MARSIDI
10	PETERNEKAN&PERIKANAN	NOK URIP
11	STATISTIK	MUHADI
12	PLKB	BUDI HARTONO
13	PASAR	SUTRISNO

Sumber Data : Kantor Kecamatan MUNGKID



**LUAS WILAYAH MENURUT PENGGUNAAN TANAH  
DIRINCI MENURUT DESA DI KECAMATAN MUNGKID  
KEADAAN AKHIR TAHUN 2004**

Tabel : I.1

No.	Desa	TANAH SAWAH			
		Irigasi Tehnis	Irigasi 1/2Tehnis	Seder- hana	Tadah Hujan
1	2	3	4	5	6
1	Progowati	0,000	144,200	50,000	194,200
2	Mendut	0,000	72,000	1,100	73,100
3	Sawitan	0,000	8,000	41,800	49,800
4	Rambeanak	164,600	113,800	5,000	283,400
5	Ngrajek	70,000	68,700	0,000	138,700
6	Pabelan	0,000	203,150	42,000	245,150
7	Paremono	218,600	89,760	3,000	311,360
8	Bumirejo	99,200	26,600	0,000	125,800
9	Blondo	85,500	18,300	6,500	110,300
10	Ambartawang	0,000	161,900	0,000	161,900
11	Mungkid	60,000	36,400	0,000	96,400
12	Bojong	135,500	33,400	0,000	168,900
13	Pagersari	39,000	132,830	0,000	171,830
14	Senden	99,000	27,300	11,200	137,500
15	Treko	50,900	4,700	25,000	80,600
16	Gondang	107,500	15,500	0,000	123,000
Jumlah		1129,800	1156,540	185,600	2471,940

Sumber Data : Monografi Desa

**LUAS WILAYAH MENURUT PENGGUNAAN TANAH  
DIRINCI MENURUT DESA DI KECAMATAN MUNGKID  
KEADAAN AKHIR TAHUN 2004**

Tabel : I.4 Lanjutan

No.	Desa	TANAH KERING		
		Pekarangan / Bangunan	Tegalan / Kebun	Lainnya
1	2	7	8	9
1	Progowati	64,500	9,400	0,000
2	Mendut	56,700	5,300	0,000
3	Sawitan	36,800	14,600	0,000
4	Rambeanak	86,500	4,000	0,000
5	Ngrajak	31,000	0,000	0,000
6	Pabelan	88,050	2,000	0,000
7	Parmono	89,350	1,000	0,000
8	Bumirejo	90,100	23,600	0,000
9	Blondo	91,000	13,000	0,000
10	Ambartawang	38,600	0,000	0,000
11	Mungkid	37,400	0,000	0,000
12	Bojong	74,700	2,400	0,000
13	Pagersari	33,670	0,800	0,000
14	Senden	63,600	8,100	0,000
15	Treko	35,200	12,500	0,000
16	Gondang	42,300	2,900	0,000
Jumlah		959,670	99,600	0,000

Sumber Data : Monografi Desa

**LUAS WILAYAH MENURUT PENGGUNAAN TANAH  
DIRINCI MENURUT DESA DI KECAMATAN MUNGKID  
KEADAAN AKHIR TAHUN 2004**

Tabel : I.1 Lanjutan

No.	Desa	TANAH KERING		
		Tambak / Kolam	Rawa	Hutan Negara
1	2	10	11	12
1	Progowati	2,400	0,000	0,000
2	Mendut	1,100	0,000	0,000
3	Sawitan	0,000	0,000	0,000
4	Rambeanak	1,900	0,000	0,000
5	Ngrajek	9,000	0,000	0,000
6	Pabelan	1,600	0,000	0,000
7	Paremonc	3,400	0,000	0,000
8	Bumirejo	0,200	0,000	0,000
9	Blondo	0,000	0,000	0,000
10	Ambartawang	0,600	0,000	0,000
11	Mungkid	2,600	0,000	0,000
12	Bojeng	1,400	0,000	0,300
13	Pagersari	0,600	0,000	0,300
14	Senden	0,300	0,000	0,000
15	Treko	0,500	0,000	0,300
16	Gondang	1,300	0,000	0,300
Jumlah		26,600	0,000	0,000

Sumber Data : Monografi Desa



**LUAS WILAYAH MENURUT PENGGUNAAN TANAH  
DIRINCI MENURUT DESA DI KECAMATAN MUNGKID  
KEADAAN AKHIR TAHUN 2004**

Tabel : I.1 Lanjutan

No.	Desa	TANAH KERING		Jumlah Luas Wilayah (Kec.)
		Perkebunan Negara/Swasta	Padang Gembala	
1	2	13	14	15
1	Progowati	0,000	0,000	464,700
2	Mendut	0,000	0,000	209,300
3	Sawitan	0,000	0,000	151,000
4	Rambeanak	0,000	0,000	659,200
5	Ngrajek	0,000	0,000	317,400
6	Pabelan	0,000	0,000	581,950
7	Paremono	0,000	0,000	716,470
8	Bumirejo	0,000	0,000	365,500
9	Blondo	0,000	0,000	324,600
10	Ambartawang	0,000	0,000	363,000
11	Mungkid	0,000	0,000	232,800
12	Bojong	0,000	0,000	416,300
13	Pagersari	0,000	0,000	378,930
14	Senden	0,000	0,000	347,000
15	Treko	0,000	0,000	209,400
16	Gondang	0,000	0,000	292,200
Jumlah		0,000	0,000	6.029,750

Sumber Data : Monografi Desa

**BANYAKNYA CURAH HUJAN DI KECAMATAN MUNGKID  
DIRINCI MENURUT BULAN TAHUN 2002-2004**

Tabel : I.2

BULAN	Banyaknya Curah Hujan (mm)		
	2002	2003	2004
1	2	3	4
1. JANUARI	398	321	3796
2. PEBRUARI	301	650	3749
3. M A R E T	325	480	3349
4. A P R I L	264	118	2635
5. M E I	33	69	1238
6. J U N I	10	88	670
7. J U L I	5	0	523
8. A G U S T U S	0	0	139
9. S E P T E M B E R	0	22	134
10. O K T O B E R	0	163	2127
11. N O P E M B E R	0	348	3836
12. D E S E M B E R	556	481	3904
<b>J U M L A H</b>	<b>1892</b>	<b>2740</b>	<b>26300</b>

Sumber Data : PPH Kecamatan

**BPS MILIK**  
UPT. PERPUSTAKAAN &  
DOKUMENTASI STATISTIK  
BPS JAKARTA

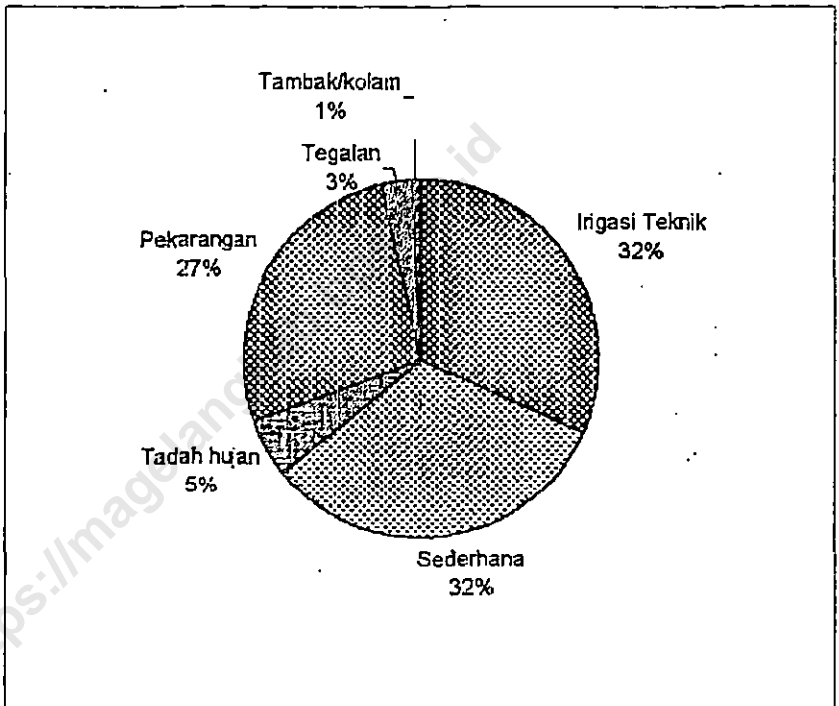
**BANYAKNYA HARI HUJAN DI KECAMATAN MUNGKID  
DIRINCI MENURUT BULAN TAHUN 2002-2004**

Tabel : 1.3

BULAN	Banyaknya Hari Hujan (Hari)		
	2002	2003	2004
1	2	3	4
1. JANUARI	17	13	9
2. PEBRUARI	16	19	18
3. MARET	16	17	15
4. APRIL	12	5	10
5. MEI	4	4	11
6. JUNI	1	4	2
7. JULI	1	0	5
8. AGUSTUS	0	0	1
9. SEPTEMBER	0	1	0
10. OKTOBER	0	6	3
11. NOPEMBER	0	15	14
12. DESEMBER	22	20	19
<b>JUMLAH</b>	<b>89</b>	<b>104</b>	<b>107</b>

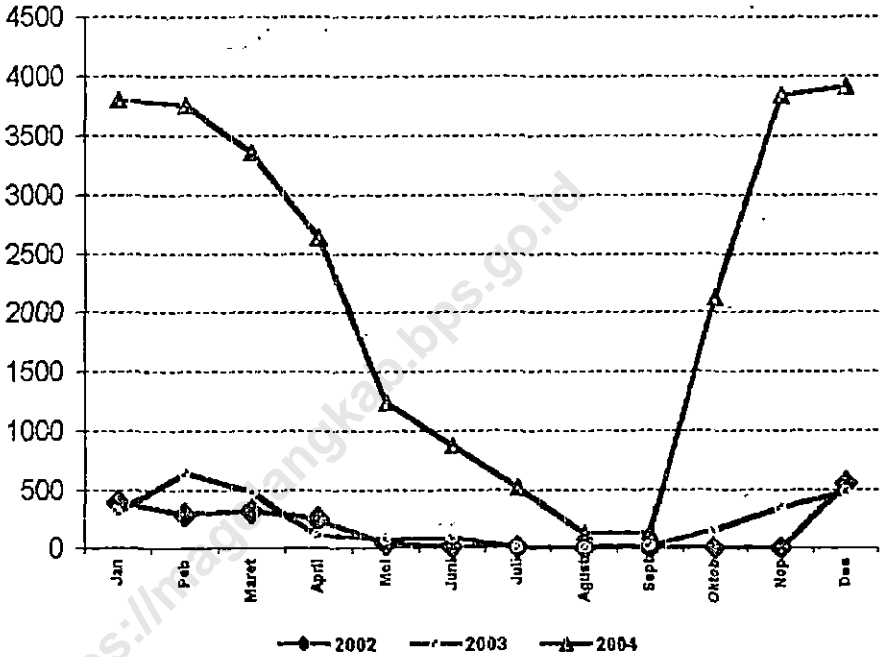
Sumber Data : PPH Kecamatan

# GRAFIK LUAS PENGGUNAAN LAHAN DI KECAMATAN MUNGKID

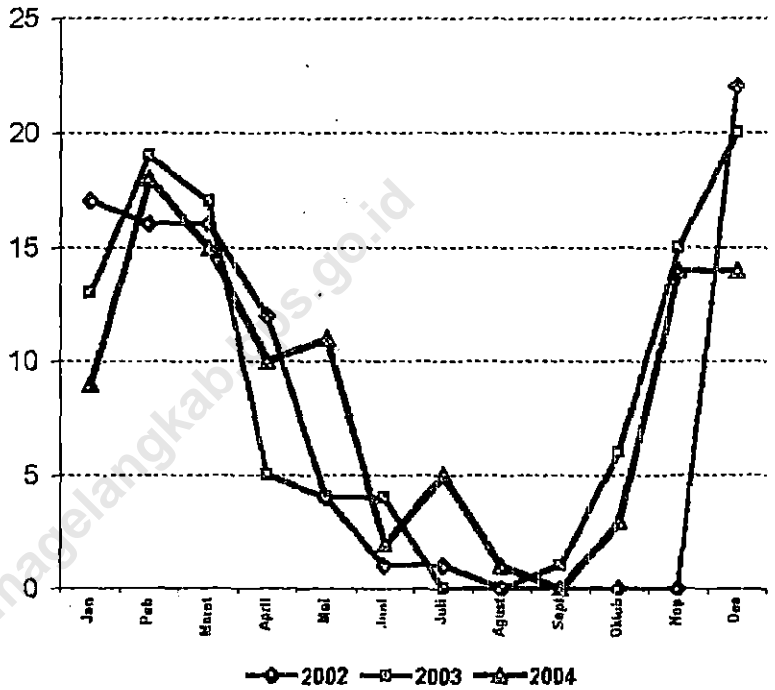


Sumber data : Monografi Desa

**GRAFIK CURAH HUJAN DI KEC. MUNGKID  
DIRINCI MENURUT BULAN  
TAHUN 2002 - 2004**



GRAFIK HARI HUJAN DI KEC. MUNGKID  
DIRINCI MENURUT BULAN  
TAHUN 2002 - 2004



# BAB II

## PEMERINTAHAN PEMERINTAHAN

<https://magelang.go.id>

**NAMA KEPALA DESA DAN SEKRETARIS DESA  
DI KECAMATAN MUNGKID TAHUN 2004**

Table : II.1

No.	Desa	Nama Kepala Desa	Nama Sekretaris Desa
1	2	3	4
1	Progowati	Adam Malik	Pratikno
2	Mendut	Suprayitna, BSc.	Herin Prahara Tiaswi, BSc.
3	Sawitan	Agus Purgunarto, SH	Agus Santoso, S.Sos.
4	Rambeanak	Supjanto	Muhari Budiarto
5	Ngrajek	Arry Siswanto	Zaenal Arifin
6	Pabelan	Nunun Nuki Aminten	Cahaya Nugraha, S.Ag.
7	Paremono	Tri Sabdono	Budi Wibowo
8	Bumirejo	Jupri	Dermadi, BA.
9	Blondo	M.Haris Ashfan, SE.	A. Nurwanto
10	Ambartawang	Asnawi	Indiyanto Basuki, BSc.
11	Mungkid	Sukendro, SPd.	Murtiyono
12	Bojong	Eko Nugroho, SP.	Mufti Agung AH, S.Ag.
13	Pagersari	Pramihami	Suksjanto
14	Senden	A.Haris Jafar, SH.	Turmudi, SE.
15	Treko	Drs. Yusup	Kasiman
16	Gondang	Bandi Purwoto	Gatot Suprpto

*Sumber Data : Kantor Kecamatan MUNGKID*



**BANYAKNYA DUSUN, RW, RT MENURUT DESA  
DI KECAMATAN MUNGKID TAHUN 2004**

Tabel : II.2

No.	Desa	BANYAKNYA		
		Dusun	RW	RT
1	2	3	4	5
1	Progowati	9	9	34
2	Mendut	7	13	30
3	Sawitan	6	6	26
4	Rambeanak	14	19	52
5	Ngrajek	6	12	26
6	Pabelan	10	22	94
7	Paremono	14	14	49
8	Bumirejo	11	14	42
9	Blondo	7	15	35
10	Ambartawang	7	12	32
11	Mungkid	10	12	60
12	Bojong	14	16	41
13	Pagersari	9	9	21
14	Senden	7	13	33
15	Treko	5	6	14
16	Gondang	6	6	14
Jumlah		142	198	603

*Sumber Data : Monografi Desa*

**KLASIFIKASI DESA  
DI KECAMATAN MUNGKID TAHUN 2004**

Tabel : II.3

No.	Desa	BANYAKNYA		
		Swadaya	Swakarya	Swa Sembada
1	2	3	4	5
1	Progowati	-	-	1
2	Mendut	-	-	1
3	Sawitan	-	-	1
4	Rambeanak	-	-	1
5	Ngrajek	-	-	1
6	Pabelan	-	-	1
7	Paremono	-	-	1
8	Bumirejo	-	-	1
9	Blondo	-	-	1
10	Ambartawang	-	-	1
11	Mungkid	-	-	1
12	Bojong	-	-	1
13	Pagersari	-	-	1
14	Senden	-	-	1
15	Treko	-	-	1
16	Gondang	-	-	1
Jumlah		-	-	16

Sumber Data : Kantor Kecamatan MUNGKID

**BANYAKNYA DESA TERTINGGAL/TIDAK TERTINGGAL  
DIRINCI MENURUT DESA DI KECAMATAN MUNGKID  
TAHUN 2004**

Tabel : II.4

No.	Desa	KEADAAN	
		Desa Tertinggal	Desa Tidak Tertinggal
1	2	3	4
1	Progowati	0	1
2	Mendut	0	1
3	Sawitan	0	1
4	Rambeanak	0	1
5	Ngrajek	0	1
6	Pabelan	0	1
7	Paremono	0	1
8	Bumirejo	0	1
9	Blondo	0	1
10	Ambartawang	0	1
11	Mungkid	0	1
12	Bojong	0	1
13	Pagersari	0	1
14	Senden	0	1
15	Treko	0	1
16	Gondang	0	1
Jumlah		0	16

*Sumber Data : Kantor Kecamatan MUNGKID*

**BANYAKNYA BLOK SENSUS DALAM PEMETAAN  
SENSUS PENDUDUK 2000  
DIRINCI MENURUT DESA DI KECAMATAN MUNGKID**

Tabel : II.5

No.	Desa	BANYAKNYA		Jumlah Blok Sensus
		Blok Sensus Biasa	Blok Sensus Persiapan	
1	2	3	4	5
1	Progowati	10	4	14
2	Mendut	5	1	6
3	Sawitan	6	1	7
4	Rambeanak	14	2	16
5	Ngrajek	9	5	14
6	Pabelan	19	2	21
7	Paremono	15	0	15
8	Bumirejo	10	1	11
9	Blondo	14	2	16
10	Ambartawang	9	3	12
11	Mungkid	13	1	14
12	Bojong	11	0	11
13	Pagersari	6	0	6
14	Sender	6	0	6
15	Treko	4	0	4
16	Gondang	4	0	4
Jumlah		155	22	177

Sumber Data : Statistik Kecamatan

**BANYAKNYA BALAI DESA DAN KANTOR DESA  
DIRINCI MENURUT DESA DI KECAMATAN MUNGKID  
TAHUN 2004**

Tabel : II.6

No.	Desa	BANYAKNYA	
		Balai Desa	Kantor Desa
1	2	3	4
1	Progowati	1	1
2	Mendut	1	1
3	Sawitan	1	1
4	Rambeanak	1	1
5	Ngrajek	1	1
6	Pabelan	1	1
7	Parêmono	1	1
8	Bumirejo	1	1
9	Blondo	1	1
10	Ambartawang	1	1
11	Mungkid	1	1
12	Bojong	1	1
13	Pagersari	1	1
14	Senden	1	1
15	Treko	1	1
16	Gondang	1	1
Jumlah		16	16

*Sumber Data : Kantor Kecamatan MUNGKID*

# PAR III

PENDUDUK

PENDUDUK

ANGKUTAN DAN PERJALANAN  
ANGKATAN KERJA

<https://img.angkapos.com>

**JUMLAH PENDUDUK MENURUT JENIS KELAMIN  
DIRINCI PER DESA DI KECAMATAN MUNGKID  
TAHUN 2004**

Tabel : III.1

No.	Desa	PENDUDUK		Jumlah Total Penduduk
		Laki-laki	Perempuan	
1	2	3	4	5
1	Progowati	1.830	1.929	3.759
2	Mendut	1.326	1.387	2.713
3	Sawitan	1.212	1.184	2.396
4	Rambeanak	2.822	2.884	5.706
5	Ngrajek	1.495	1.524	3.019
6	Pabelan	3.384	3.571	6.955
7	Paremono	3.160	3.220	6.380
8	Bumirejo	2.622	2.720	5.342
9	Blondo	2.633	2.660	5.293
10	Ambartawang	1.777	1.830	3.607
11	Mungkid	2.909	2.921	5.830
12	Bojeng	2.347	2.418	4.765
13	Pagersari	1.295	1.241	2.536
14	Senden	1.577	1.676	3.253
15	Trako	891	797	1.688
16	Gondang	635	955	1.790
Jumlah		32.115	32.917	65.032

Sumber Data : Monografi Desa

**JUMLAH PENDUDUK WNI DAN WNA  
DIRINCI PER DESA DI KECAMATAN MUNGKID  
TAHUN 2004**

Tabel : III.2

No.	Desa	PENDUDUK		Total
		WNI	WNA	
1	2	3	4	5
1	Progowati	3.759	0	3.759
2	Mendut	2.712	1	2.713
3	Sawitan	2.396	0	2.396
4	Rambeanak	5.706	0	5.706
5	Ngrajak	3.019	0	3.019
6	Pabelan	6.955	0	6.955
7	Paremono	6.380	0	6.380
8	Bumirejo	5.342	0	5.342
9	Blondo	5.293	0	5.293
10	Ambartawang	3.607	0	3.607
11	Mungkid	5.830	0	5.830
12	Bojong	4.765	0	4.765
13	Pagersari	2.536	0	2.536
14	Senden	3.253	0	3.253
15	Treko	1.688	0	1.688
16	Gondang	1.790	0	1.790
Jumlah		65.031	1	65.032

Sumber Data : Monografi Desa



**JUMLAH PENDUDUK MENURUT KELOMPOK UMUR  
DAN JENIS KELAMIN  
DI KECAMATAN MUNGKID TAHUN 2004**

Tabel : III.3

No.	Kelompok Umur	P E N D U D U K		
		Laki-laki	Perempuan	Jumlah
1	2	3	4	5
1	0-4	2.676	2.616	5.292
2	5 - 9	2949	2.863	5.812
3	10-14	2.932	2.881	5.813
4	15-19	3.358	3.190	6.548
5	20-24	2.735	2.628	5.363
6	25-29	2.570	2.707	5.277
7	30-39	4.761	5.332	10.093
8	40-49	3.956	3.801	7.757
9	50-59	2.578	3.054	5.632
10	60+	3.421	3.843	7.264
Jumlah		32.876	32.916	65.032

Sumber Data : Monografi Desa

**LUAS WILAYAH, JUMLAH PENDUDUK  
DAN KEPADATAN PENDUDUK PER KM<sup>2</sup> DIRINCI  
PER DESA DI KECAMATAN MUNGKID TAHUN 2004**

Tabel : III.4

No.	Desa	Luas Wilayah (Km <sup>2</sup> )	Jumlah Penduduk	Kepadatan Penduduk
1	2	3	4	5
1	Progowati	2,85	3.759	1.319
2	Mendut	1,45	2.713	1.871
3	Sawitan	1,29	2.396	1.857
4	Rambeanak	3,82	5.706	1.494
5	Ngrajek	1,85	3.019	1.632
6	Pabelan	3,48	6.955	1.999
7	Paremono	4,15	6.380	1.537
8	Bumirejo	2,48	5.342	2.154
9	Blondo	2,30	5.293	2.301
10	Ambartawang	2,08	3.607	1.734
11	Mungkid	1,71	5.830	3.409
12	Bojong	2,55	4.765	1.869
13	Pagersari	2,14	2.536	1.185
14	Sencen	2,17	3.253	1.499
15	Treko	1,33	1.688	1.269
16	Gondang	1,77	1.790	1.011
<b>Jumlah</b>		<b>37,42</b>	<b>65.032</b>	<b>1.738</b>

*Sumber Data : Monografi Desa*

**JUMLAH PENDUDUK, RUMAH TANGGA  
DAN RATA-RATA PENDUDUK TIAP RUMAH TANGGA  
DIRINCI PER DESA DI KECAMATAN MUNGKID TAHUN 2004**

Tabel : III.5

No.	Desa	Jumlah Penduduk	Jumlah Rumah Tangga	Rata-rata Jiwa / RT
1	2	3	4	5
1	Progowati	3.759	1.096	3,4
2	Mendut	2.713	678	4,0
3	Sawitan	2.396	651	3,7
4	Rambeanak	5.706	1.433	4,0
5	Ngrajek	3.019	793	3,8
6	Pabelan	6.955	1.839	3,8
7	Paremono	6.380	1.715	3,7
8	Bumirejo	5.342	1.456	3,7
9	Blondo	5.293	1.187	4,5
10	Ambartawang	3.807	810	4,5
11	Mungkid	5.830	1.280	4,6
12	Bojong	4.765	1.172	4,1
13	Pagersari	2.536	694	3,7
14	Senden	3.253	806	4,0
15	Trako	1.688	465	3,6
16	Gondang	1.790	438	4,1
Jumlah		65.032	16.513	3,9

Sumber Data : Monografi Desa

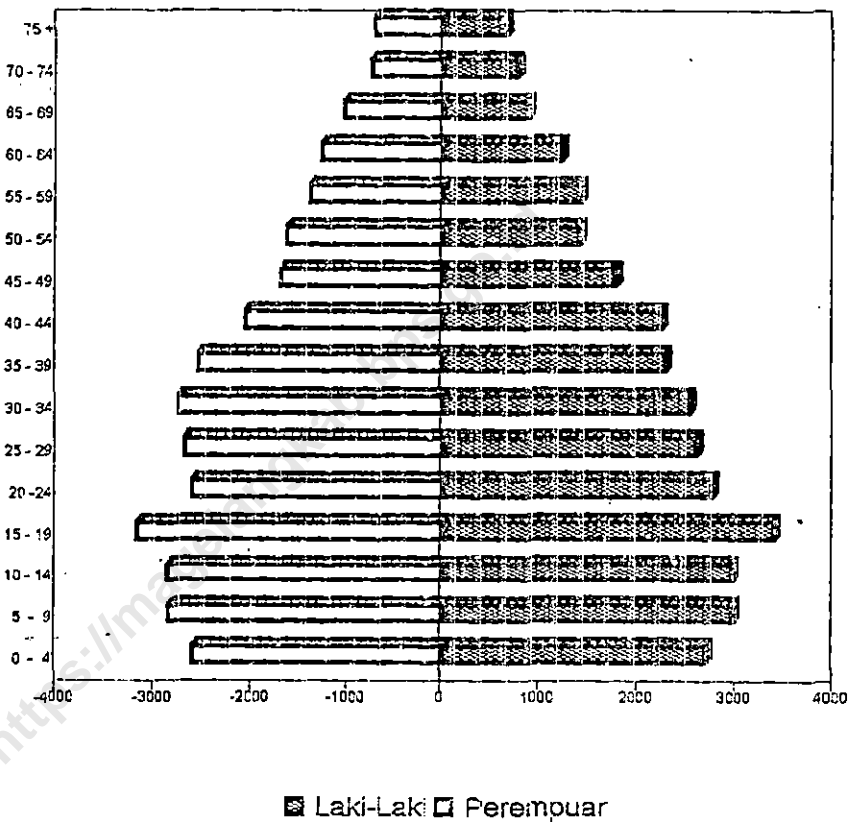
**SEX RATIO PENDUDUK DI TIAP DESA  
DI KECAMATAN MUNGKID.TAHUN 2004**

Tabel : III.5

No.	Desa	PENDUDUK			Sex Ratio
		Laki-laki	Perempuan	Jumlah	
1	2	3	4	5	6
1	Progowati	1.830	1.929	3.759	95
2	Mendut	1.326	1.387	2.713	96
3	Sawitan	1.212	1.184	2.396	102
4	Rambeanak	2.822	2.884	5.706	98
5	Ngrajek	1.495	1.524	3.019	98
6	Pabelan	3.384	3.571	6.955	95
7	Paremono	3.160	3.220	6.380	98
8	Bumireje	2.622	2.720	5.342	96
9	Blondo	2.633	2.660	5.293	99
10	Ambartawang	1.777	1.830	3.607	97
11	Mungkid	2.909	2.921	5.830	100
12	Bojong	2.347	2.418	4.765	97
13	Pagersari	1.295	1.241	2.536	104
14	Senden	1.577	1.676	3.253	94
15	Treko	891	797	1.688	112
16	Gondang	835	955	1.790	87
Jumlah		32.115	32.917	65.032	98

Sumber Data : Monografi Desa

**PIRAMIDA PENDUDUK KECAMATAN MUNGKID MENI  
KELOMPOK UMUR KEADAAN AKHIR TAHUN 2004**



RAB IV

SOSIAL

<https://imagestography.go.id>

**BANYAKNYA TEMPAT IBADAH MENURUT DESA  
DI KECAMATAN MUNGKID TAHUN 2004**

Tabel : IV.1

No.	Desa	BANYAKNYA			
		Masjid	Langgar / Surau	Gereja	Kuil/Pura /Mihara
1	2	3	4	5	6
1	Progowati	5	6	0	0
2	Mendut	4	9	1	1
3	Sawitan	5	6	0	0
4	Rambeanak	10	39	0	0
5	Ngrajek	8	8	0	0
6	Pabelan	12	18	0	0
7	Paremono	11	39	0	0
8	Bumirejo	11	8	0	0
9	Blondo	5	18	1	0
10	Ambartawang	5	16	0	0
11	Mungkid	8	30	1	0
12	Bojong	10	13	0	0
13	Pagersari	6	8	0	0
14	Senden	7	11	0	0
15	Treko	4	11	0	0
16	Gondang	7	16	0	0
Jumlah		118	256	3	1

Sumber Data : Monografi Desa

**BANYAKNYA NIKAH, TALAK, CERAI DAN RUJUK  
DIRINCI TIAP BULAN  
DI KECAMATAN MUNGKID TAHUN 2004**

Tabel : IV.2

No.	Desa	BANYAKNYA			
		Nikah	Talak	Ceraf	Rujuk
1	2	3	4	5	6
1	Januari	31	0	0	0
2	Pebruari	142	0	0	0
3	Maret	12	0	0	0
4	April	43	0	0	0
5	Mei	61	0	0	0
6	Juni	66	0	0	0
7	Juli	38	0	0	0
8	Agustus	61	0	0	1
9	September	67	0	0	0
10	Oktober	31	0	0	0
11	November	44	0	0	0
12	Desember	54	0	0	0
Jumlah		650	0	0	1

Sumber Data : KUA Kecamatan MUNGKID



**FASILITAS PENDIDIKAN MENURUT DESA/KELURAHAN  
DI KECAMATAN MUNGKID TAHUN 2004**

Tabel: IV.3

No.	Desa	Fasilitas Pendidikan				
		SD	SLTP	SMU/SMK	Akademi/PT	
		TK	Sederajat	Sederajat	Sederajat	Sederajat
1	2	3	4	5	6	7
1	Progowati	1	2	0	0	0
2	Mendut	1	1	0	0	0
3	Sawitan	1	1	0	0	0
4	Rambeanak	2	3	0	0	0
5	Ngrajak	0	2	0	0	0
6	Pabeian	2	2	2	0	0
7	Paremono	2	3	0	0	0
8	Bumirejo	2	2	0	0	0
9	Blondo	1	3	1	0	1
10	Ambartawang	1	1	1	0	0
11	Mungkid	2	2	1	3	0
12	Bojong	1	2	0	0	0
13	Pagersari	1	1	0	0	0
14	Senden	1	2	0	0	0
15	Treko	2	2	0	0	0
16	Gondang	2	1	0	0	0
Jumlah:		22	30	5	3	1

Sumber Data : PPA dan P&K Kecamatan MUNGKID

**FASILITAS PENDIDIKAN MENURUT DESA/KELURAHAN  
DI KECAMATAN MUNGKID TAHUN 2004**

Tabel : IV.3 Lanjutan

No.	Desa	Fasilitas Pendidikan			
		Sekolah Luar Biasa	Pondok Pesantren	Seminari/ Sejenisnya	Lembaga Pend. Ketrampilan
1	2	8	9	10	11
1	Progowati	0	0	0	0
2	Mendut	0	0	0	0
3	Sawitan	0	0	0	0
4	Rambeanak	0	1	0	0
5	Ngrajek	0	0	0	0
6	Pabelan	0	2	0	0
7	Paramono	0	0	0	0
8	Bumirejo	0	0	0	0
9	Blondo	0	0	0	0
10	Ambartawang	0	0	0	0
11	Mungkid	0	0	0	0
12	Bojong	0	1	0	0
13	Pagersari	0	0	0	0
14	Senden	0	1	0	0
15	Treko	0	0	0	0
16	Gondang	0	0	0	0
Jumlah		0	5	0	0

Sumber Data : FPA dan P&K Kecamatan MUNGKID

**FASILITAS PENDIDIKAN MENURUT DESA/KELURAHAN  
DI KECAMATAN MUNGKID TAHUN 2004**

Tabel : IV.3 Lanjutan

No.	Desa	BANYAKNYA			
		RA	MI	MTS	MA
1	2	12	13	14	15
1	Progowati	2	1	0	0
2	Mendut	1	1	0	0
3	Sawitan	0	0	0	0
4	Rambeanak	2	2	0	0
5	Ngrajek	2	1	0	0
6	Pabelan	3	2	1	1
7	Paremcno	1	1	0	0
8	Bumirejo	2	2	1	0
9	Blondo	1	1	1	0
10	Ambartawang	2	1	0	0
11	Mungkid	2	0	1	0
12	Bojong	3	2	1	1
13	Pagersari	1	1	0	0
14	Senden	1	1	0	0
15	Treko	1	1	0	0
16	Gondang	1	1	0	0
Jumlah		25	18	5	2

Sumber Data : PPA dan P&K Kecamatan MUNGKID

**BANYAKNYA PUS, PESERTA KB AKTIF  
DIRINCI PER DESA  
DI KECAMATAN MUNGKID TAHUN 2003**

Tabel : IV.4

No.	Desa	JENIS KONTRASEPSI							In- plan	Jum- lah
		PUS	IUD	PIL	KD	MOP	MOV	Stk		
1	2	3	4	5	6	7	8	9	10	11
1	Progowati	616	133	74	9	1	21	161	31	1.046
2	Mendut	566	92	122	66	2	11	134	69	1.062
3	Sawitan	470	61	76	2	0	6	155	57	827
4	Rambeanak	884	154	150	56	0	9	325	20	1.598
5	Ngrajek	505	113	60	21	1	11	211	12	934
6	Pabelan	1.130	258	184	44	1	35	288	60	2.000
7	Paremono	1.073	173	200	104	1	45	322	13	1.931
8	Bumirejo	963	155	173	42	3	24	304	54	1.718
9	Blondo	852	84	53	49	1	31	384	24	1.478
10	Ambartawang	543	69	108	0	4	17	181	16	938
11	Mungkid	759	194	35	28	1	40	261	38	1.356
12	Bojong	776	201	144	92	3	16	182	30	1.444
13	Pagersari	458	127	24	15	1	17	168	12	822
14	Senden	526	70	50	9	2	11	220	35	923
15	Trako	277	96	12	6	0	11	107	11	520
16	Gondang	271	52	53	8	2	21	70	29	506
Jumlah		10.669	2.032	1.518	551	23	326	3.473	511	19.103

Sumber Data : PLKB Kecamatan MUNGKID

**JUMLAH PARAMEDIS MENURUT DESA/KELURAHAN  
DI KECAMATAN MUNGKID TAHUN 2004**

Tabel : IV.5

No.	Desa	Jumlah Paramedis		
		Dokter	Bidan	Dukun Bayi
1	2	3	4	5
1	Progowati	1	1	1
2	Mendut	1	1	2
3	Sawitan	0	2	3
4	Rambeanak	4	1	4
5	Ngrajek	3	1	0
6	Pabelan	2	1	3
7	Paremono	2	1	3
8	Bumirejo	2	1	3
9	Blonco	1	1	1
10	Ambartawang	2	1	1
11	Mungkid	2	2	0
12	Bojong	1	1	1
13	Pagersari	2	2	0
14	Senden	0	1	0
15	Treko	0	1	0
16	Gondang	0	1	0
Jumlah		23	19	22

Sumber Data : Puskesmas Kecamatan MUNGKID

DAB V

PERTAMIAN  
PERTAMIAN

<https://imagebank.go.id>

**LUAS TANAM DAN LUAS PANEN  
DIRINCI MENURUT BULAN  
DI KECAMATAN MUNGKID KEADAAN AKHIR TAHUN 2004**

Tabel : V.1

No.	Bulan	PADI (Ha)		JAGUNG (Ha)	
		Tanaman Baru	Luas Panen	Tanaman Baru	Luas Panen
1	2	3	4	5	6
1	Januari	305	73	21	21
2	Pebruari	144	877	17	6
3	Maret	841	237	16	16
4	April	99	305	13	20
5	Mei	225	144	28	21
6	Juni	76	99	14	17
7	Juli	70	99	15	16
8	Agustus	118	643	18	13
9	September	140	74	18	27
10	Oktober	128	325	11	14
11	November	290	70	13	15
12	Desember	1.366	118	37	18
Jumlah		3.802	3.064	221	204

Sumber Data : Dinas Pertanian Kec. Mungkid

**LUAS TANAM DAN LUAS PANEN  
DIRINCI MENURUT BULAN  
DI KECAMATAN MUNGKID KEADAAN AKHIR TAHUN 2004**

Tabel : V.1.Lanjutan

No.	Bulan	UBI KAYU (Ha)		UBI JALAR (Ha)	
		Tanaman Baru	Luas Panen	Tanaman Baru	Luas Panen
1	2	7	8	9	10
1	Januari	7	10	7	8
2	Pebruari	10	10	4	8
3	Maret	7	3	5	3
4	April	6	3	5	4
5	Mei	12	4	22	7
6	Juni	9	3	17	7
7	Juli	9	4	14	4
8	Agustus	3	4	10	5
9	September	8	7	15	9
10	Oktober	8	7	3	17
11	November	8	7	3	17
12	Desember	25	10	3	14
Jumlah		112	72	108	103

Sumber Data : Dinas Pertanian Kec. Mungkid



**LUAS TANAM DAN LUAS PANEN  
DIRINCI MENURUT BULAN  
DI KECAMATAN MUNGKID KEADAAN AKHIR TAHUN 2004**

Tabel : V.1 Lanjutan

No.	Bulan	KEDELE (Ha)		KACANG TANAH (Ha)	
		Tanaman Baru	Luas Panen	Tanaman Baru	Luas Panen
1	2	11	12	13	14
1	Januari	7	2	22	19
2	Pebruari	4	5	7	6
3	Maret	10	2	17	9
4	April	4	4	8	2
5	Mei	3	7	37	0
6	Juni	5	4	23	7
7	Juli	2	14	21	17
8	Agustus	2	3	29	8
9	September	4	3	27	37
10	Oktober	11	14	7	23
11	November	5	2	4	21
12	Desember	4	2	12	29
Jumlah		61	62	214	178

Sumber Data : Dinas Pertanian Kec. Mungkid

**LUAS TANAM DAN LUAS PANEN  
DIRINCI MENURUT BULAN  
DI KECAMATAN MUNGKID KEADAAN AKHIR TAHUN 2004**

Tabel : V.1 Lanjutan

No.	Bulan	KACANG HIJAU (Ha)		SAYURAN (Ha)	
		Tanaman Baru	Luas Panen	Tanaman Baru	Luas Panen
1	2	15	16	17	18
1	Januari	0	0	55	42
2	Pebruari	0	0	55	36
3	Maret	0	0	84	41
4	April	0	0	56	64
5	Mei	0	0	88	58
6	Juni	0	0	57	60
7	Juli	0	0	74	88
8	Agustus	0	0	92	51
9	September	0	0	84	92
10	Oktober	0	0	82	61
11	November	0	0	79	76
12	Desember	0	0	140	90
Jumlah		0	0	946	759

Sumber Data : Dinas Pertanian Kec. Mungkid

**LUAS TANAM DAN LUAS PANEN  
DIRINCI MENURUT BULAN  
DI KECAMATAN MUNGKID KEADAAN AKHIR TAHUN 2004**

Tabel : V.1 Lanjutan

No.	Bulan	MELON (Ha)		SEMANGKA (Ha)	
		Tanaman Baru	Luas Panen	Tanaman Baru	Luas Panen
1	2	19	20	21	22
1	Januari	1	2	7	2
2	Pebruari	2	2	2	2
3	Maret	1	2	4	3
4	April	2	1	7	2
5	Mei	2	2	6	2
6	Juni	2	2	5	7
7	Juli	2	2	2	7
8	Agustus	3	2	5	6
9	September	0	2	3	5
10	Oktober	2	2	4	2
11	November	1	2	2	5
12	Desember	2	0	1	3
Jumlah		20	21	48	46

Sumber Data : Dinas Pertanian Kec. Mungkid

**LUAS SERANGAN HAMA TANAMAN PADI  
DIRINCI MENURUT BULAN  
DI KECAMATAN MUNGKID KEADAAN AKHIR TAHUN 2004**

Tabel : V.2

No.	Bulan	Wereng Coklat		
		Luas Serangan	Intensitas %	Rusak / Poso
1	2	3	4	5
1	Januari	0	0	0
2	Pebruari	0	0	0
3	Maret	0	0	0
4	April	0	0	0
5	Mei	0	0	0
6	Juni	0	0	0
7	Juli	0	0	0
8	Agustus	0	0	0
9	September	0	0	0
10	Oktober	0	0	0
11	November	0	0	0
12	Desember	1	5	0
Jumlah		1	5	0

*Sumber Data : Dinas Pertanian Kec. Mungkid*

**LUAS SERANGAN HAMA TANAMAN PADI  
DIRINCI MENURUT BULAN  
DI KECAMATAN MUNGKID KEADAAN AKHIR TAHUN 2004**

Tabel : V.2 Lanjutan

No.	Bulan	Penggerek Batang		
		Luas Serangan	Intensitas %	Rusak / Poso
1	2	6	7	8
1	Januari	0	0	0
2	Pebruari	0	0	0
3	Maret	0	0	0
4	April	17	10	0
5	Mei	0	0	0
6	Juni	0	0	0
7	Juli	1	30	0
8	Agustus	3	15	0
9	September	0	0	0
10	Oktober	0	0	0
11	November	0	0	0
12	Desember	0	0	0
Jumlah		21	55	0

Sumber Data : Dinas Pertanian Kec. Mungkid

**LUAS SERANGAN HAMA TANAMAN PADI  
DIRINCI MENURUT BULAN  
DI KECAMATAN MUNGKID KEADAAN AKHIR TAHUN 2004**

Tabel : V.2 Lanjutan

No.	Bulan	Tungro		
		Luas Serangan	Intensitas %	Rusak / Poso
1	2	9	10	11
1	Januari	4	6	0
2	Pebruari	3	10	0
3	Maret	0	0	0
4	April	0	0	0
5	Mei	0	0	0
6	Juni	0	0	0
7	Juli	0	0	0
8	Agustus	0	0	0
9	Septernber	0	0	0
10	Oktober	0	0	0
11	November	0	0	0
12	Desember	0	0	0
Jumlah		7	16	0

*Sumber Data : Dinas Pertanian Kec. Mungkid*

# BAB VI

## PROTEKSI DAN PERTERVAKSIAN

<https://magelang.kemdiknas.go.id>

**BANYAKNYA TERNAK BESAR DAN KECIL.  
DIRINCI PER DESA  
DI KECAMATAN MUNGKID TAHUN 2004**

Tabel : VI.1

No.	Desa	BANYAKNYA TERNAK			
		Sapi	Kerbau	Kuda	Kambing/ Domba
1	2	3	4	5	6
1	Progowati	27	13	12	120
2	Mendut	15	13	8	53
3	Sawitan	12	10	24	32
4	Rambeanak	52	94	12	7495
5	Ngrajek	14	48	22	87
6	Pabelan	25	48	8	158
7	Paremono	43	70	5	197
8	Bumirejo	31	59	6	138
9	Blondo	15	24	4	203
10	Ambartawang	10	37	3	94
11	Mungkid	26	36	7	40
12	Bojong	24	74	4	146
13	Pagersari	21	23	12	22
14	Senden	36	57	0	85
15	Treko	27	26	0	149
16	Gondang	20	50	2	300
Jumlah		398	662	129	9.324

Sumber Data : Peternakan Kecamatan MUNGKID



# BAB VII

## PERHUBUNGAN

<https://magelangpos.id>

**BANYAKNYA SARANA ANGKUTAN DARAT  
DAN JENIS KENDARAAN BERMOTOR DIRINCI PER DESA  
DI KECAMATAN MUNGKID KEADAAN AKHIR TAHUN 2004**

Tabel : VII.1

No.	Desa	JENIS KENDARAAN BERMOTOR					
		Mobil Dinas	Mobil Pribadi	Colt/ Oplet	Bus	Truk	Sepeda Motor
1	2	3	4	5	6	7	8
1	Progowati	0	38	8	0	4	300
2	Mendut	0	12	16	4	4	148
3	Sawitan	10	15	2	0	1	97
4	Rambeanak	1	6	21	0	0	269
5	Ngrajek	0	14	24	0	2	208
6	Pabelan	0	12	4	0	12	375
7	Paremono	0	50	6	4	3	289
8	Bumirejo	0	64	6	4	2	215
9	Blondo	1	27	8	0	3	213
10	Ambartawang	0	32	11	6	8	244
11	Mungkid	2	27	18	6	7	239
12	Bojong	0	24	56	3	5	391
13	Pagersari	0	6	7	0	0	79
14	Senden	1	5	5	0	0	41
15	Treko	0	0	5	0	0	38
16	Gondang	0	3	2	0	0	60
umlah		15	335	199	27	51	3206

Sumber Data : Monografi Desa

**BANYAKNYA PESAWAT RADIO, TV DAN SEPEDA  
DIRINCI MENURUT DESA  
DI KECAMATAN MUNGKID KEADAAN AKHIR TAHUN 2004**

Tabel : VII.2

No.	Desa	Radio	TV	Sepeda
1	2	3	4	5
1	Progowati	785	309	321
2	Mendut	278	284	267
3	Sawitan	103	293	179
4	Rambeanak	206	287	475
5	Ngrajek	201	118	203
6	Pabelan	1.543	937	1.381
7	Paremono	849	759	570
8	Bumirejo	260	748	290
9	Blondo	577	776	418
10	Ambartawang	347	362	272
11	Mungkid	636	989	353
12	Bojong	259	517	161
13	Pagersari	254	250	75
14	Senden	300	200	57
15	Treko	128	149	16
16	Gondang	161	116	90
Jumlah		6.987	7.094	5.128

Sumber Data : Monografi Desa

DAD VIII

INDONESIA

<https://magelang.kab.go.id>

**BANYAKNYA INDUSTRI BESAR / SEDANG, KECIL DAN RUMAH TANGGA  
DI KECAMATAN MUNGKID KEADAAN AKHIR TAHUN 2004**

Tabel : VIII.1

No.	Desa	BANYAKNYA INDUSTRI					
		Besar/Sedang		Kecil		Rumah Tangga	
		Jml	Ten.Ker	Jml	Ten.Ker	Jml	Ten.Ker
1	2	3	4	5	6	7	8
1	Progowati	0	0	5	44	6	20
2	Mendut	0	0	1	5	21	32
3	Sawitan	0	0	0	0	54	64
4	Rambeanak	0	0	3	63	33	54
5	Ngrajek	0	0	1	15	53	112
6	Pabelan	0	0	5	52	63	184
7	Paremono	1	20	7	53	150	240
8	Bumirejo	1	20	5	48	75	187
9	Blondo	1	23	22	175	86	168
10	Ambartawang	1	171	5	49	62	69
11	Mungkid	2	369	3	45	29	65
12	Bojong	0	0	7	86	192	484
13	Pagersari	1	21	14	127	46	114
14	Senden	0	0	1	13	157	275
15	Treko	0	0	1	6	62	128
16	Gondang	0	0	1	9	40	107
Jumlah		7	624	81	790	1129	2303

# BAB IX

## KRIMINALITAS

<https://magelang.pps.go.id>

**BANYAKNYA KRIMINAL DIRINCI TIAP BULAN  
DI KECAMATAN MUNGKID TAHUN 2004**

Tabel : IX.1

No.	Desa	BANYAKNYA					Lain - lain
		Pencurian	Perampokan	Pembunuhan	Pemeriksaan		
1	2	3	4	5	6	7	
1	Januari	0	0	0	0	2	
2	Februari	1	0	0	0	1	
3	Maret	0	0	0	1	0	
4	April	1	0	0	0	0	
5	Mei	0	0	0	0	0	
6	Juni	1	0	0	0	2	
7	Juli	0	0	0	0	0	
8	Agustus	0	0	0	0	1	
9	September	0	0	0	0	0	
10	Oktober	1	0	0	0	0	
11	November	1	0	0	0	0	
12	Desember	1	0	0	0	0	
Jumlah		6	0	0	1	6	