

Kecamatan BANCAR DALAM ANGKA 2016



Kecamatan BANCAR DALAM ANGKA 2016



Katalog Dalam Terbitan

Kecamatan Bancar Dalam Angka 2016

Nomor Publikasi : 35230.1617

Katalog BPS : 1102001.3523190

Ukuran Buku : 21 cm x 15 cm

Jumlah Halaman : vii + 58 Halaman

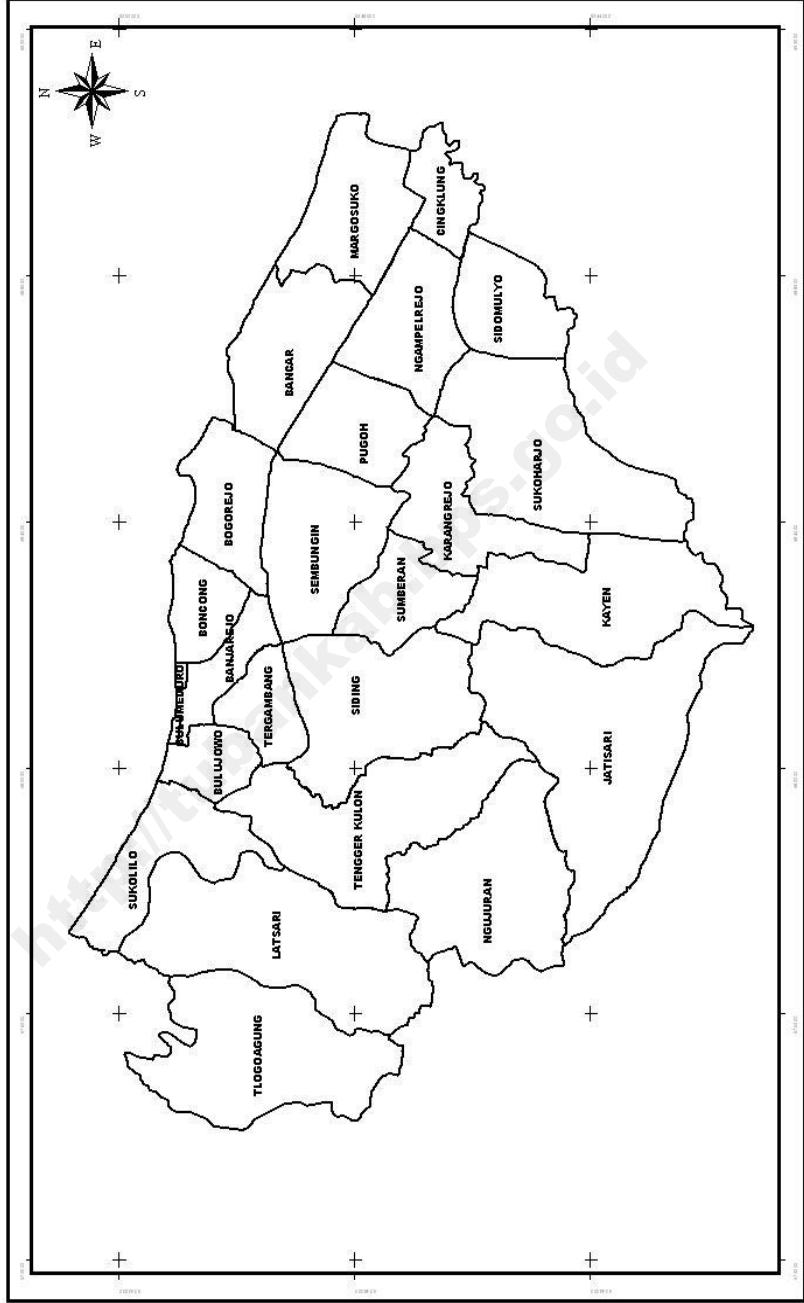
Penyunting : Koordinator Statistik Kecamatan Bancar

Perancang Sampul : Koordinator Statistik Kecamatan Bancar

Diterbitkan Oleh : BPS Kabupaten Tuban

Dilarang mengumumkan, mendistribusikan, mengkomunikasikan, dan/atau mengadakan sebagian atau seluruh isi buku ini untuk tujuan komersial tanpa izin tertulis dari Badan Pusat Statistik

KECAMATAN BANCAR, KABUPATEN TUBAN



KATA PENGANTAR

Assalamu'alaikum Wr. Wb.

Dengan rahmat Tuhan Yang Maha Esa buku **Kecamatan Bancar Dalam Angka Tahun 2016** dapat diterbitkan.

Adapun data yang tercantum, kami sajikan dalam bentuk tabel-tabel yang bersumber dari Dinas Instansi dan Pemerintahan Desa serta pihak lain dalam Wilayah Kecamatan Bancar.

Penyusunan buku masih terdapat banyak kekurangannya oleh sebab itu kami mohon kritik, saran dan masukan informasi data guna penyempurnaan penerbitan berikutnya.

Kepada Bapak Camat kami sampaikan banyak terima kasih atas bimbingan dan petunjuk yang diberikan kepada kami dan juga kepada Dinas/Instansi dan Kepala Desa serta pihak lain di Wilayah Kecamatan Bancar kami ucapkan terimakasih yang sebesar-besarnya.

Akhir kata semoga buku ini dapat berguna dan bermanfaat bagi para pemakainya.

Wassalamu'alaikum Wr. Wb.

BANCAR, September 2016

**Koordinator Statistik
Kecamatan Bancar**

ANDIK KUSRIS TANTO, SE.

NIP: 19720810 199401 1 001

DAFTAR ISI

Kecamatan Bancar Dalam Angka Tahun 2016	i
Katalog Dalam Terbitan	ii
Peta Wilayah Kecamatan Bancar	iii
Kata Pengantar	iv
Daftar Isi	v
Daftar Tabel	vi
BAB I GEOGRAFI	1
BAB II PEMERINTAHAN	10
BAB III KEPENDUDUKAN	15
BAB IV PENDIDIKAN	19
BAB V KESEHATAN	29
BAB VI SOSIAL	38
BAB VII PERTANIAN	43
BAB VIII KEUANGAN	49

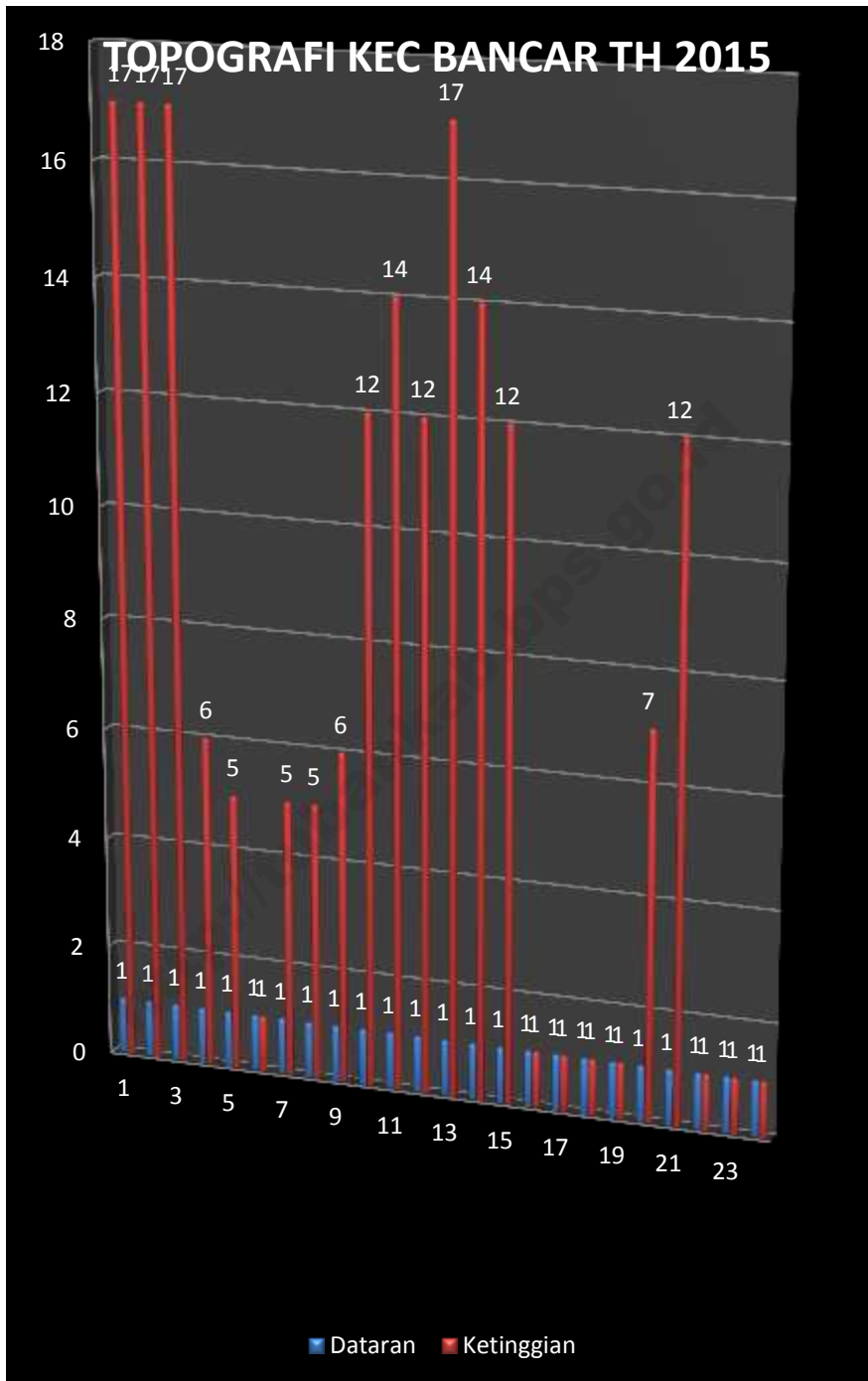
DAFTAR TABEL

I	GEOGRAFIS	
I.1	Letak Geografis Kecamatan Bancar	3
I.2	Koordinat Bumi Posisi Kantor Desa Se Wilayah Kecamatan Bancar	4
I.3	Letak Geografis, Pesisir, Bukan Pesisir Dan Panjang Pantai	5
I.4	Topografi Wilayah, Dataran Dan Ketinggian	6
I.5	Wilayah Desa Di TepiHutan Dan Di LuarHutan	7
I.6	Luas Wilayah, ProsentaseLuas Dan Jarak	8
I.7	Luas Tanah MenurutDesa	9
I.8	CurahHujan Per Bulan	10
II	PEMERINTAHAN	
II.1	Nama Desa, JumlahRT Dan RW	13
II.2	JumlahPerangkatDesa	14
III	PENDUDUK	
III.1	Jumlah Penduduk Menurut Jenis Kelamin	19
III.2	Jumlah Penduduk, Luas Wilayah Dan Kepadatan Penduduk	20
III.3	Sex Rasio Penduduk Menurut Desa	21
IV	PENDIDIKAN	
IV.1	Jumlah Pendidikan Pra Sekolah	24
IV.2	Jumlah Guru Pendidikan Pra Sekolah	25
IV.3	Jumlah Murid Pra Sekolah	26
IV.4	Jumlah Sekolah Dasar Negeri, Swasta Dan Mi	27
IV.5	Jumlah Guru Sekolah Dasar Negeri Dan M I	28
IV.6	Jumlah Murid S D N , M I	29
IV.7	Jumlah Sekolah Lanjutan Pertama, Lanjutan Atas Dan M A	30
IV.8	Jumlah Guru S L T P, M T S, S M U Dan M A	31
IV.9	Jumlah Murid S L T P, M T S, S M U Dan M A	32

V	KESEHATAN	
V.1	Jumlah Sarana Kesehatan Menurut Jenisnya	35
V.2	Jumlah Tenaga Kesehatan Menurut Jenisnya	36
V.3	Jumlah Penderita Penyakit Menurut Jenisnya	37
V.4	Jumlah Bayi Yang Di Imunisasi	38
V.5	Jumlah Akseptor K B Menurut Alat Kontrasepsi	40
V.6	Jumlah Pokbang Dan Posyandu	42
VI	SOSIAL	
VI.1	Jumlah Tempat Peribadatan	44
VI.2	Jumlah Pemeluk Agama	45
VI.3	Jumlah Nikah Talak Cerai Dan Rujuk Menurut Tempat	46
VI.4	Jumlah Nikah Talak Cerai Dan Rujuk Menurut Bulan	47
VII	PERTANIAN	
VII.1	Luas Panen Dan Produksi Padi Sawah	50
VII.2	Luas Panen Dan Produksi Jagung	51
VII.3	Luas Panen Dan Produksi Kacang Tanah	52
VII.4	Luas Panen Dan Produksi Kacang Hijau	53
VII.5	Luas Panen Dan Produksi Ubi Kayu	54
VIII	KEUANGAN	
VIII.1	Baku Dan Realisasi PBB	57
VIII.2	Jumlah Penerimaan ADD Dan ADDK	58



GEOGRAFI



Tabel. I.1
Letak Geografis Kecamatan Bancar
Wilayah Kecamatan Bancar Tahun 2015

No.	Sisi Perbatasan	Wilayah Perbatasan
(1)	(2)	(3)
1.	Utara	Laut Jawa
2.	Batas Timur	Kecamatan Tambakboyo
3.	Batas Selatan	Kecamatan Jatirogo
4.	Batas Barat	Propinsi Jawa Tengah

Sumber Data : Koordinator Statistik Kecamatan

Tabel. I.2
Koordinat Bumi Posisi Kantor Desa Se Wilayah Kecamatan Bancar
Wilayah Kecamatan Bancar Tahun 2015

No.	Desa	Lat : Ls	Long : Bt
(1)	(2)	(3)	(4)
1.	Jatisari	111 73 83	06 8256
2.	Kayen	111 74 17	06 8206
3.	Sukoharjo	111 7734	06 8205
4.	Sidomulyo	111 7958	06 24 06
5.	Cingklung	111 8104	06 8126
6.	Margosuko	111 8094	06 8066
7.	Ngampelrejo	111 7796	06 8101
8.	Pugoh	111 7683	06 0902
9.	Karangrejo	111 7646	06 81 55
10.	Sumberan	111 74 59	06 8107
11.	Siding	111 43 38	06 47 45
12.	Tenggerkulon	111 7127	06 79 26
13.	Ngujuran	111 69 42	06 82 34
14.	Tlogoagung	111 66 86	06 77 08
15.	Latsari	111 96 22	06 77 63
16.	Sukolilo	111 7123	06 71 23`
17.	Bulujowo	111 7226	06 77 19
18.	Bulumeduro	111 7252	06 77 14
19.	Banjarjo	111 7253	06 7731
20.	Tergambang	111 7266	06 7805
21.	Sembungin	111 75 25	06 79 06
22.	Boncong	111 7563	06 77 25
23.	Bogorejo	111 76 74	06 78 02
24.	Bancar	111 77 58	06 7824

Sumber Data : PODES 2014

Tabel. I.3
Letak Geografis, Pesisir, Bukan Pesisir Dan Panjang Pantai
Wilayah Kecamatan Bancar Tahun 2015

No.	Desa	Pesisir	Bukan Pesisir	Panjang Pantai (1-5M)
(1)	(2)	(3)	(4)	(5)
1.	Jatisari	-	1	-
2.	Kayen	-	1	-
3.	Sukoharjo	-	1	-
4.	Sidomulyo	-	1	-
5.	Cingklung	-	1	-
6.	Margosuko	1	-	1
7.	Ngampelrejo	-	1	-
8.	Pugoh	-	1	-
9.	Karangrejo	-	1	-
10.	Sumberan	-	1	-
11.	Siding	-	1	-
12.	Tenggerkulon	-	1	-
13.	Ngujuran	-	1	-
14.	Tlogoagung	-	1	-
15.	Latsari	-	1	-
16.	Sukolilo	1	-	1
17.	Bulujowo	1	-	1
18.	Bulumeduro	1	-	1
19.	Banjarjo	1	-	1
20.	Tergambang	-	1	-
21.	Sembungin	-	1	-
22.	Boncong	1	-	1
23.	Bogorejo	1	-	1
24.	Bancar	1	-	1
Jumlah 2015		8	16	8
Jumlah 2014		8	16	8
Jumlah 2013		8	16	8

Sumber Data : Podes 2014

Tabel. I.4
Topografi Wilayah, Dataran Dan Ketinggian
Wilayah Kecamatan Bancar Tahun 2015

No.	Desa	Dataran	Ketinggian
(1)	(2)	(3)	(4)
1.	Jatisari	1	17
2.	Kayen	1	17
3.	Sukoharjo	1	17
4.	Sidomulyo	1	6
5.	Cingklung	1	5
6.	Margosuko	1	1
7.	Ngampelrejo	1	5
8.	Pugoh	1	5
9.	Karangrejo	1	6
10.	Sumberan	1	12
11.	Siding	1	14
12.	Tenggerkulon	1	12
13.	Ngujuran	1	17
14.	Tlogoagung	1	14
15.	Latsari	1	12
16.	Sukolilo	1	1
17.	Bulujowo	1	1
18.	Bulumeduro	1	1
19.	Banjarjo	1	1
20.	Tergambang	1	7
21.	Sembungin	1	12
22.	Boncong	1	1
23.	Bogorejo	1	1
24.	Bancar	1	1
Jumlah 2015		24	---
Jumlah 2014		24	---
Jumlah 2013		24	---

Sumber Data : Podes 2014

Tabel. I.5
Wilayah Desa Di Tepi Hutan Dan Di Luar Hutan
Wilayah Kecamatan Bancar Tahun 2015

No.	Desa	Di Tepi Hutan	Di Luar Hutan
(1)	(2)	(3)	(4)
1.	Jatisari	-	1
2.	Kayen	-	1
3.	Sukoharjo	1	-
4.	Sidomulyo	-	1
5.	Cingklung	-	1
6.	Margosuko	-	1
7.	Ngampelrejo	-	1
8.	Pugoh	-	1
9.	Karangrejo	1	-
10.	Sumberan	-	1
11.	Siding	-	1
12.	Tenggerkulon	-	1
13.	Ngujuran	1	-
14.	Tlogoagung	-	1
15.	Latsari	-	1
16.	Sukolilo	-	1
17.	Bulujowo	-	1
18.	Bulumeduro	-	1
19.	Banjarjo	-	1
20.	Tergambang	-	1
21.	Sembungin	-	1
22.	Boncong	-	1
23.	Bogorejo	-	1
24.	Bancar	-	1
Jumlah 2015		3	21
Jumlah 2014		3	21
Jumlah 2013		3	21

Sumber Data : Podes 2014

Tabel. I.6
Luas Wilayah, Prosentase Luas Dan Jarak
Wilayah Kecamatan Bancar Tahun 2015

No.	Desa	Luas (km2)	% Thd Kecamatan	Ke Ibukota Kec. (km)
(1)	(2)	(3)	(4)	(5)
1.	Jatisari	4,37	3,89	10
2.	Kayen	4,46	3,97	10
3.	Sukoharjo	9,93	8,84	7
4.	Sidomulyo	5,53	4,92	10
5.	Cingklung	1,59	1,41	8
6.	Margosuko	6,64	5,91	5
7.	Ngampelrejo	6,03	5,37	4
8.	Pugoh	4,18	3,72	6
9.	Karangrejo	5,87	5,22	6
10.	Sumberan	1,60	1,42	8
11.	Siding	6,39	5,69	10
12.	Tenggerkulon	2,42	2,15	10
13.	Ngujuran	9,55	8,50	17
14.	Tlogoagung	8,93	7,95	17
15.	Latsari	5,41	4,81	15
16.	Sukolilo	4,75	4,23	8
17.	Bulujowo	3,12	2,78	7
18.	Bulumeduro	0,04	0,04	7
19.	Banjarjo	0,90	0,80	7
20.	Tergambang	2,14	1,90	8
21.	Sembungin	8,87	7,89	5
22.	Boncong	2,29	2,04	6
23.	Bogorejo	4,55	4,05	1
24.	Bancar	2,81	2,50	1
Jumlah 2015		112,37	100	
Jumlah 2014		112,37	100	
Jumlah 2013		112,37	100	

Sumber Data : Kantor Kecamatan Bancar

Tabel. I.7
Luas Tanah Menurut Desa
Wilayah Kecamatan Bancar Tahun 2015

No.	Desa	Sawah	Ladang	Pekarangan	Hutan Negara
(1)	(2)	(3)	(4)	(5)	(6)
1.	Jatisari	100,6	119,6	16,5	194,3
2.	Kayen	104,0	315,1	27,0	-
3.	Sukoharjo	287,7	361,0	97,9	264,4
4.	Sidomulyo	243,5	270,5	28,5	-
5.	Cingklung	109,0	32,9	16,8	-
6.	Margosuko	174,2	386,6	102,9	-
7.	Ngampelrejo	194,0	330,9	37,5	-
8.	Pugoh	145,1	246,0	27,4	-
9.	Karangrejo	168,9	137,2	80,8	200,0
10.	Sumberan	93,5	66,80	7,8	-
11.	Siding	215,1	261,9	11,7	150,3
12.	Tenggerkulon	120,3	109,1	12,5	-
13.	Ngujuran	303,4	345,5	306,0	-
14.	Tlogoagung	326,3	526,4	37,0	-
15.	Latsari	240,5	183,5	114,5	-
16.	Sukolilo	271,3	148,8	55,0	-
17.	Bulujowo	100,4	189,8	21,9	-
18.	Bulumeduro	-	-	4,5	-
19.	Banjarjo	47,9	20,9	20,7	-
20.	Tergambang	68,0	129,9	16,7	-
21.	Sembungin	231,0	500,9	153,2	-
22.	Boncong	46,0	90,0	15,2	-
23.	Bogorejo	118,4	179,0	68,5	89,1
24.	Bancar	82,7	167,0	30,1	-
Jumlah 2015		3.791,8	5.119,3	1.310,6	898,1
Jumlah 2014		3.791,8	5.119,3	1.310,6	898,1
Jumlah 2013		3.791,8	5.119,3	1.310,6	898,1

Sumber Data : Kantor Kecamatan Bancar

Tabel. I.8
Curah Hujan Per Bulan
Wilayah Kecamatan Bancar Tahun 2015

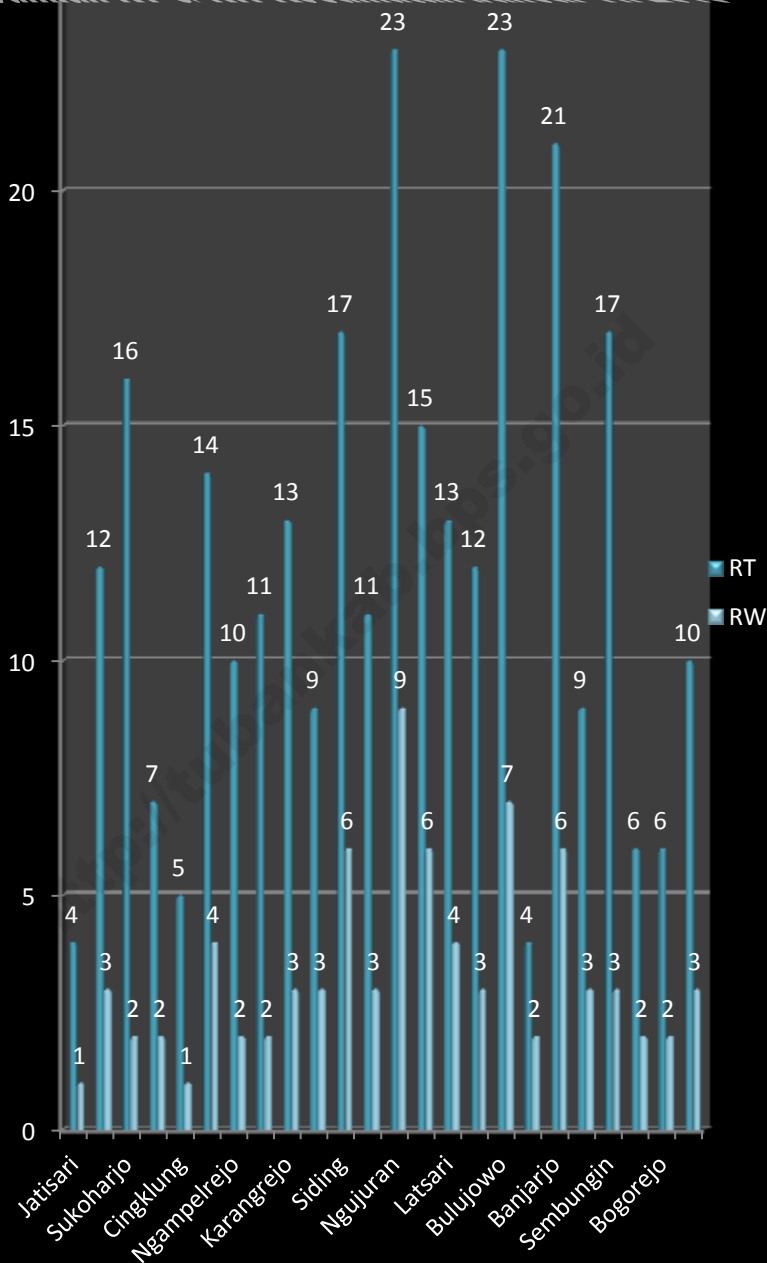
No.	Bulan	Hari Hujan	Curah Hujan	Rata-rata Hujan
(1)	(2)	(3)	(4)	(5)
1.	Januari	22	365	17
2.	Februari	10	282	28
3.	Maret	12	255	21
4.	April	4	28	7
5.	Mei	-	-	-
6.	Juni	3	29	10
7.	Juli	2	15	22
8.	Agustus	-	-	-
9.	September	2	9	4
10.	Oktober	6	38	6
11.	Nopember	3	31	10
12.	Desember	13	147	11
Jumlah 2015		77	1.199	16
Jumlah 2014		77	1.199	16
Jumlah 2013		79	1.221	15

Sumber Data : UPTD PU

PEMERINTAHAN



Jumlah RT & RW Kecamatan bancar Th 2015



Wilayah Kecamatan Bancar Tahun 2015

No.	Desa	Jumlah Rt	Jumlah Rw
(1)	(2)	(3)	(4)
1.	Jatisari	4	1
2.	Kayen	12	3
3.	Sukoharjo	16	2
4.	Sidomulyo	7	2
5.	Cingklung	5	1
6.	Margosuko	14	4
7.	Ngampelrejo	10	2
8.	Pugoh	11	2
9.	Karangrejo	13	3
10.	Sumberan	9	3
11.	Siding	17	6
12.	Tenggerkulon	11	3
13.	Ngujuran	23	9
14.	Tlogoagung	15	6
15.	Latsari	13	4
16.	Sukolilo	12	3
17.	Bulujowo	23	7
18.	Bulumeduro	4	2
19.	Banjarjo	21	6
20.	Tergambang	9	3
21.	Sembungin	17	3
22.	Boncong	6	2
23.	Bogorejo	6	2
24.	Bancar	10	3
Jumlah 2015		288	82
Jumlah 2014		288	82
Jumlah 2013		288	82

Sumber Data : Kantor Desa

Tabel. II.2
Jumlah Perangkat Desa
Wilayah Kecamatan Bancar Tahun 2015

No.	Desa	Kades	Sekdes	Kadus
(1)	(2)	(3)	(4)	(5)
1.	Jatisari	1	-	1
2.	Kayen	1	-	4
3.	Sukoharjo	1	1	4
4.	Sidomulyo	1	1	2
5.	Cingklung	1	1	2
6.	Margosuko	1	1	4
7.	Ngampelrejo	1	1	5
8.	Pugoh	1	-	5
9.	Karangrejo	1	1	3
10.	Sumberan	1	-	2
11.	Siding	1	1	2
12.	Tenggerkulon	1	1	2
13.	Ngujuran	1	1	6
14.	Tlogoagung	1	1	5
15.	Latsari	1	1	3
16.	Sukolilo	1	-	2
17.	Bulujowo	1	-	2
18.	Bulumeduro	1	-	1
19.	Banjarjo	1	1	4
20.	Tergambang	1	1	2
21.	Sembungin	1	1	3
22.	Boncong	1	-	1
23.	Bogorejo	1	1	2
24.	Bancar	1	-	1
Jumlah 2015		24	15	68
Jumlah 2014		24	15	68
Jumlah 2013		24	15	68

Sumber Data : Kantor Desa

Lanjutan Tabel. II.2

No.	Desa	Kaur Umum/pem	Kaur Ekkeu	Kaur Pmd
(1)	(2)	(3)	(4)	(5)
1.	Jatisari	1	1	1
2.	Kayen	1	1	1
3.	Sukoharjo	1	1	1
4.	Sidomulyo	1	1	1
5.	Cingklung	1	1	1
6.	Margosuko	1	1	1
7.	Ngampelrejo	1	1	1
8.	Pugoh	1	1	1
9.	Karangrejo	1	1	1
10.	Sumberan	1	1	1
11.	Siding	1	1	1
12.	Tenggerkulon	1	1	1
13.	Ngujuran	1	1	1
14.	Tlogoagung	1	1	1
15.	Latsari	1	1	1
16.	Sukolilo	1	1	1
17.	Bulujowo	1	1	1
18.	Bulumeduro	1	1	1
19.	Banjarjo	1	1	1
20.	Tergambang	1	1	1
21.	Sembungin	1	1	1
22.	Boncong	1	1	1
23.	Bogorejo	1	1	1
24.	Bancar	1	1	1
Jumlah2015		24	24	24
Jumlah2014		24	24	24
Jumlah2013		24	24	24

Sumber Data : Kantor Desa

Lanjutan Tabel. II.2

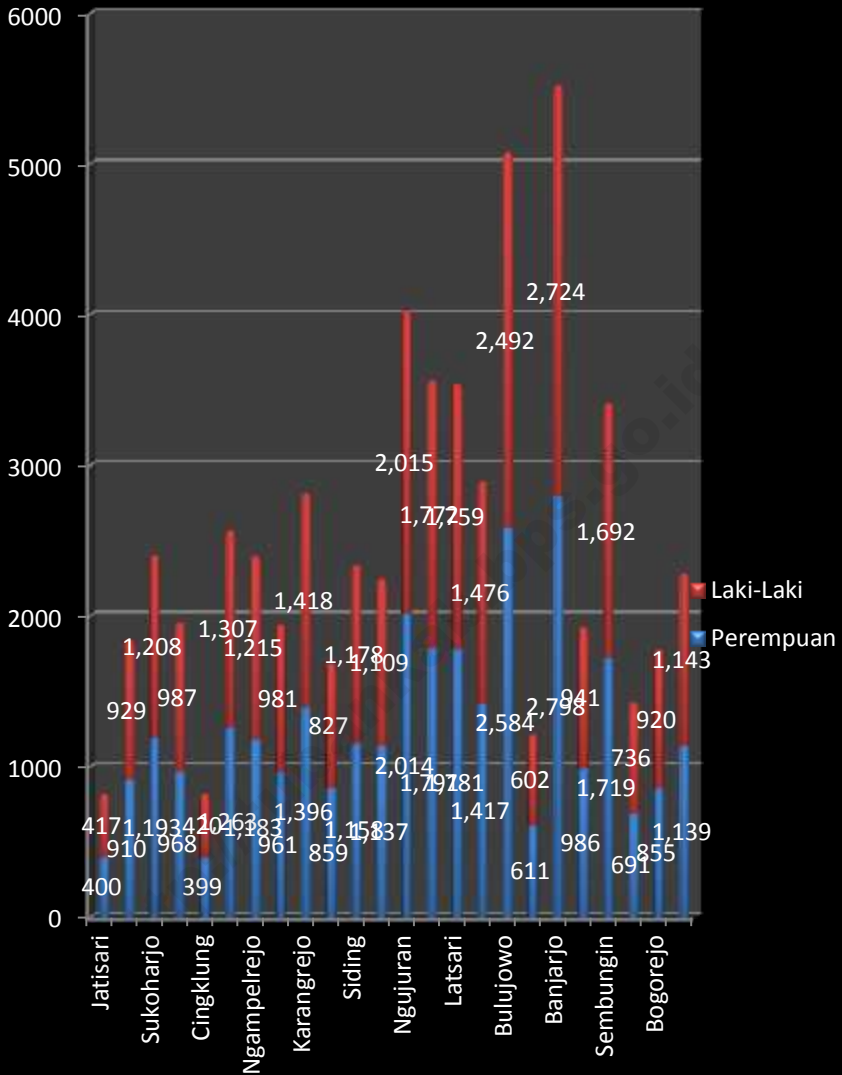
No.	Desa	Kasi Tanair	Kasi Kesra	Kasi Tramtib
(1)	(2)	(3)	(4)	(5)
1.	Jatisari	1	1	1
2.	Kayen	1	1	1
3.	Sukoharjo	1	1	1
4.	Sidomulyo	1	1	1
5.	Cingklung	1	1	1
6.	Margosuko	1	1	1
7.	Ngampelrejo	1	1	1
8.	Pugoh	1	1	1
9.	Karangrejo	1	1	1
10.	Sumberan	1	1	1
11.	Siding	1	1	1
12.	Tenggerkulon	1	1	1
13.	Ngujuran	1	1	1
14.	Tlogoagung	1	1	1
15.	Latsari	1	1	1
16.	Sukolilo	1	1	1
17.	Bulujowo	1	1	1
18.	Bulumeduro	1	1	1
19.	Banjarjo	1	1	1
20.	Tergambang	1	1	1
21.	Sembungin	1	1	1
22.	Boncong	1	1	1
23.	Bogorejo	1	1	1
24.	Bancar	1	1	1
	Jumlah 2015	24	24	24
	Jumlah 2014	24	24	24
	Jumlah 2013	24	24	24

Sumber Data : Kantor Desa

The background of the slide features a light blue world map. In the foreground, there are several dark blue silhouettes of business professionals. Some are standing and talking, while two in the center are shaking hands. A thin blue horizontal line is positioned below the word 'PENDUDUK'.

PENDUDUK

Penduduk Kecamatan Bancar Th 2015



Tabel. III.1
Jumlah Penduduk Menurut Jenis Kelamin
Wilayah Kecamatan Bancar Tahun 2015

No.	Desa	Laki-laki	Perempuan	Jumlah Total
(1)	(2)	(3)	(4)	(5)
1.	Jatisari	385	400	785
2.	Kayen	901	937	1.838
3.	Sukoharjo	1.193	1.202	2.395
4.	Sidomulyo	964	1000	1.964
5.	Cingklung	384	406	790
6.	Margosuko	1.262	1.324	2.586
7.	Ngampelrejo	1.175	1.198	2.373
8.	Pugoh	953	980	1.933
9.	Karangrejo	1.379	1.402	2.781
10.	Sumberan	851	816	1.667
11.	Siding	1.147	1.187	2.334
12.	Tenggerkulon	1.116	1.085	2.201
13.	Ngujuran	2.028	2.041	4.069
14.	Tlogoagung	1.794	1.783	3.577
15.	Latsari	1.782	1.772	3.554
16.	Sukolilo	1.425	1.483	2.908
17.	Bulujowo	2.591	2.495	5.086
18.	Bulumeduro	598	595	1.193
19.	Banjarjo	2.808	2.726	5.534
20.	Tergambang	984	932	1.916
21.	Sembungin	1.720	1.711	3.431
22.	Boncong	679	720	1.399
23.	Bogorejo	851	909	1.760
24.	Bancar	1.134	1.126	2.260
Jumlah 2015		30.104	30.230	60.334
Jumlah 2014		30.213	30.268	60.481
Jumlah 2013		30.249	30.540	60.789

Sumber Data : Dinas Dukcapil Kabupaten Tuban

Tabel. III.2
Jumlah Penduduk, Luas Wilayah Dan Kepadatan Penduduk
Wilayah Kecamatan Bancar Tahun 2015

No.	Desa	Jumlah Penduduk	Luas (km ²)	Kepadatan
(1)	(2)	(3)	(4)	(5)
1.	Jatisari	785	4,37	187
2.	Kayen	1.838	4,46	412
3.	Sukoharjo	2.395	9,93	242
4.	Sidomulyo	1.964	5,53	354
5.	Cingklung	790	1,59	515
6.	Margosuko	2.586	6,64	387
7.	Ngampelrejo	2.373	6,03	398
8.	Pugoh	1.933	4,18	465
9.	Karangrejo	2.781	5,87	479
10.	Sumberan	1.667	1,60	1.054
11.	Siding	2.334	6,39	366
12.	Tenggerkulon	2.201	2,42	928
13.	Ngujuran	4.069	9,55	422
14.	Tlogoagung	3.577	8,93	399
15.	Latsari	3.554	5,41	654
16.	Sukolilo	2.908	4,75	609
17.	Bulujowo	5.086	3,12	1.627
18.	Bulumeduro	1.193	0,04	30.325
19.	Banjarjo	5.534	0,90	6.136
20.	Tergambang	1.916	2,14	900
21.	Sembungin	3.431	8,87	385
22.	Boncong	1.399	2,29	623
23.	Bogorejo	1.760	4,55	390
24.	Bancar	2.260	2,81	812
Jumlah 2015		60.334	112,37	538
Jumlah 2014		60.481	112,37	541
Jumlah 2013		60.789	112,37	510

Sumber Data : Dinas Dukcapil Kabupaten Tuban (data diolah)

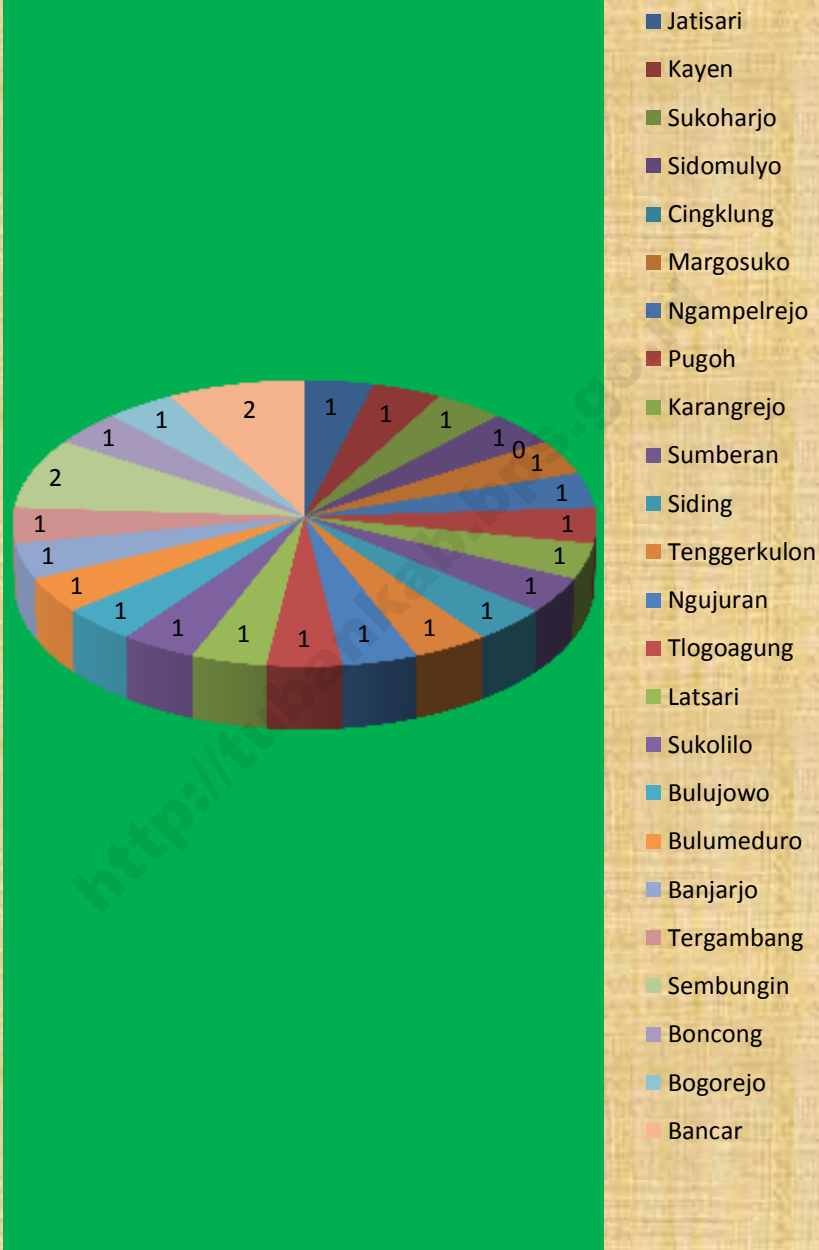
Tabel. III.3
Sex Rasio Penduduk Menurut Desa
Wilayah Kecamatan Bancar Tahun 2015

No.	Desa	Laki-laki	Perempuan	Sex Rasio
(1)	(2)	(3)	(4)	(5)
1.	Jatisari	385	400	96
2.	Kayen	901	937	98
3.	Sukoharjo	1.193	1.202	99
4.	Sidomulyo	964	1000	98
5.	Cingklung	384	406	95
6.	Margosuko	1.262	1.324	97
7.	Ngampelrejo	1.175	1.198	97
8.	Pugoh	953	980	98
9.	Karangrejo	1.379	1.402	98
10.	Sumberan	851	816	104
11.	Siding	1.147	1.187	98
12.	Tenggerkulon	1.116	1.085	103
13.	Ngujuran	2.028	2.041	100
14.	Tlogoagung	1.794	1.783	101
15.	Latsari	1.782	1.772	101
16.	Sukolilo	1.425	1.483	96
17.	Bulujowo	2.591	2.495	104
18.	Bulumeduro	598	595	101
19.	Banjarjo	2.808	2.726	103
20.	Tergambang	984	932	105
21.	Sembungin	1.720	1.711	102
22.	Boncong	679	720	94
23.	Bogorejo	851	909	93
24.	Bancar	1.134	1.126	100
Jumlah 2015		30.213	30.268	100
Jumlah 2014		30.249	30.540	99
Jumlah 2013		28.509	28.839	99

Sumber Data : Dinas Dukcapil Kabupaten Tuban (data diolah)

PENDIDIKAN

JUMLAH PAUD&TK TH 2015



Tabel. IV.1
Jumlah Pendidikan Pra Sekolah
Wilayah Kecamatan Bancar Tahun 2015

No.	Desa	Paud	T K
(1)	(2)	(3)	(4)
1.	Jatisari	1	1
2.	Kayen	1	1
3.	Sukoharjo	1	1
4.	Sidomulyo	1	1
5.	Cingklung	-	1
6.	Margosuko	1	1
7.	Ngampelrejo	1	1
8.	Pugoh	1	1
9.	Karangrejo	1	1
10.	Sumberan	1	1
11.	Siding	1	1
12.	Tenggerkulon	1	1
13.	Ngujuran	1	3
14.	Tlogoagung	1	1
15.	Latsari	1	3
16.	Sukolilo	1	1
17.	Bulujowo	1	3
18.	Bulumeduro	1	1
19.	Banjarjo	1	3
20.	Tergambang	1	1
21.	Sembungin	2	1
22.	Boncong	1	1
23.	Bogorejo	1	1
24.	Bancar	2	1
Jumlah 2015		25	32
Jumlah 2014		25	32
Jumlah 2013		19	29

Sumber Data : UPTD DIKPORA

Tabel. IV.2
Jumlah Guru Pendidikan Pra Sekolah
Wilayah Kecamatan Bancar Tahun 2015

No.	Desa	Paud	T K
(1)	(2)	(3)	(4)
1.	Jatisari	3	3
2.	Kayen	3	2
3.	Sukoharjo	3	2
4.	Sidomulyo	3	2
5.	Cingklung	-	2
6.	Margosuko	3	2
7.	Ngampelrejo	5	2
8.	Pugoh	3	2
9.	Karangrejo	4	3
10.	Sumberan	3	2
11.	Siding	3	2
12.	Tenggerkulon	3	3
13.	Ngujuran	3	8
14.	Tlogoagung	3	2
15.	Latsari	3	4
16.	Sukolilo	4	4
17.	Bulujowo	3	12
18.	Bulumeduro	4	3
19.	Banjarjo	4	11
20.	Tergambang	3	3
21.	Sembungin	5	3
22.	Boncong	3	4
23.	Bogorejo	3	3
24.	Bancar	3	17
Jumlah 2015		77	87
Jumlah 2014		77	87
Jumlah 2013		37	82

Sumber Data : UPTD DIKPORA

Tabel. IV.3
Jumlah Murid Pra Sekolah
Wilayah Kecamatan Bancar Tahun 2015

No.	Desa	Paud	T K
(1)	(2)	(3)	(4)
1.	Jatisari	13	63
2.	Kayen	32	41
3.	Sukoharjo	16	44
4.	Sidomulyo	22	50
5.	Cingklung	0	19
6.	Margosuko	29	42
7.	Ngampelrejo	30	60
8.	Pugoh	22	32
9.	Karangrejo	27	83
10.	Sumberan	39	47
11.	Siding	26	53
12.	Tenggerkulon	36	59
13.	Ngujuran	26	119
14.	Tlogoagung	29	19
15.	Latsari	35	93
16.	Sukolilo	19	36
17.	Bulujowo	33	157
18.	Bulumeduro	38	38
19.	Banjarjo	30	206
20.	Tergambang	30	59
21.	Sembungin	34	39
22.	Boncong	18	58
23.	Bogorejo	29	38
24.	Bancar	43	191
Jumlah2015		682	1.683
Jumlah 2014		650	1.451
Jumlah 2013		434	1.430

Sumber Data : UPTD DIKPORA

Tabel. IV.4
Jumlah Sekolah Dasar Negeri, Swasta Dan Mi
Wilayah Kecamatan Bancar Tahun 2015

No.	Desa	Negeri	Swasta	M I
(1)	(2)	(3)	(4)	(5)
1.	Jatisari	-	-	-
2.	Kayen	2	-	-
3.	Sukoharjo	1	-	-
4.	Sidomulyo	1	-	-
5.	Cingklung	1	-	-
6.	Margosuko	1	-	-
7.	Ngampelrejo	1	-	-
8.	Pugoh	1	-	-
9.	Karangrejo	2	-	-
10.	Sumberan	1	-	1
11.	Siding	1	-	-
12.	Tenggerkulon	1	-	-
13.	Ngujuran	3	-	-
14.	Tlogoagung	2	-	-
15.	Latsari	4	-	-
16.	Sukolilo	1	-	1
17.	Bulujowo	1	-	1
18.	Bulumeduro	1	1	-
19.	Banjarjo	1	-	1
20.	Tergambang	1	-	-
21.	Sembungin	2	-	-
22.	Boncong	-	-	1
23.	Bogorejo	1	-	-
24.	Bancar	2	-	1
Jumlah 2015		32	1	6
Jumlah 2014		32	1	6
Jumlah 2013		32	1	6

Sumber Data : U P T D Dikpora

Tabel. IV.5
Jumlah Guru Sekolah Dasar Negeri Dan M I
Wilayah Kecamatan Bancar Tahun 2015

No.	Desa	S D N	S D Swasta	M I
(1)	(2)	(3)	(4)	(5)
1.	Jatisari	-	-	-
2.	Kayen	22	-	-
3.	Sukoharjo	12	-	-
4.	Sidomulyo	8	-	-
5.	Cingklung	10	-	-
6.	Margosuko	11	-	-
7.	Ngampelrejo	12	-	-
8.	Pugoh	8	-	-
9.	Karangrejo	20	-	-
10.	Sumberan	11	-	6
11.	Siding	9	-	-
12.	Tenggerkulon	11	-	-
13.	Ngujuran	24	-	-
14.	Tlogoagung	19	-	-
15.	Latsari	39	-	-
16.	Sukolilo	9	-	13
17.	Bulujowo	15	-	16
18.	Bulumeduro	11	-	14
19.	Banjarjo	10	-	20
20.	Tergambang	12	-	-
21.	Sembungin	21	-	-
22.	Boncong	-	-	14
23.	Bogorejo	10	-	-
24.	Bancar	23	-	14
Jumlah 2015		327	0	97
Jumlah 2014		345	14	67
Jumlah 2013		345	14	67

Sumber Data : U P T D Dikpora

Tabel. IV.6
Jumlah Murid S D N , M I
Wilayah Kecamatan Bancar Tahun 2015

No.	Desa	S D N	Swasta	M I
(1)	(2)	(3)	(4)	(5)
1.	Jatisari	-	-	-
2.	Kayen	273	-	-
3.	Sukoharjo	154	-	-
4.	Sidomulyo	156	-	-
5.	Cingklung	56	-	-
6.	Margosuko	101	-	-
7.	Ngampelrejo	182	-	-
8.	Pugoh	117	-	-
9.	Karangrejo	232	-	-
10.	Sumberan	92	-	51
11.	Siding	136	-	-
12.	Tenggerkulon	184	-	-
13.	Ngujuran	285	-	-
14.	Tlogoagung	294	-	-
15.	Latsari	311	-	-
16.	Sukolilo	201	-	110
17.	Bulujowo	206	-	211
18.	Bulumeduro	150	-	222
19.	Banjarjo	82	-	243
20.	Tergambang	150	-	-
21.	Sembungin	268	-	-
22.	Boncong	-	-	174
23.	Bogorejo	125	-	-
24.	Bancar	236	-	155
Jumlah 2015		3.759	0	797
Jumlah 2014		4.079	243	797
Jumlah 2013		4.210	235	831

Sumber Data : U P T D Dikpora

Tabel. IV.7
Jumlah Sekolah Lanjutan Pertama, Lanjutan Atas Dan M A
Wilayah Kecamatan Bancar Tahun 2015

No.	Desa	S L T P	M T S	S M U	M A
(1)	(2)	(3)	(4)	(5)	(6)
1.	Jatisari	-	-	-	-
2.	Kayen	-	-	-	-
3.	Sukoharjo	1	-	-	-
4.	Sidomulyo	-	-	-	-
5.	Cingklung	-	-	-	-
6.	Margosuko	-	-	-	-
7.	Ngampelrejo	-	-	-	-
8.	Pugoh	-	-	-	-
9.	Karangrejo	-	-	-	-
10.	Sumberan	-	-	-	-
11.	Siding	-	-	-	-
12.	Tenggerkulon	-	-	-	-
13.	Ngujuran	1	-	-	-
14.	Tlogoagung	-	-	-	-
15.	Latsari	-	-	-	-
16.	Sukolilo	-	1	-	1
17.	Bulujowo	1	-	1	-
18.	Bulumeduro	-	-	-	-
19.	Banjarjo	1	-	1	-
20.	Tergambang	-	-	-	-
21.	Sembungin	-	-	-	-
22.	Boncong	-	-	-	-
23.	Bogorejo	-	1	1	-
24.	Bancar	1	1	1	-
Jumlah 2015		5	3	4	1
Jumlah 2014		5	3	4	1
Jumlah 2013		5	3	4	1

Sumber Data : U P T D Dikpora

Tabel. IV.8
Jumlah Guru S L T P, M T S, S M U Dan M A
Wilayah Kecamatan Bancar Tahun 2015

No.	Desa	S L T P	M T S	S M U	M A
(1)	(2)	(3)	(4)	(5)	(6)
1.	Jatisari	-	-	-	-
2.	Kayen	-	-	-	-
3.	Sukoharjo	18	-	-	-
4.	Sidomulyo	-	-	-	-
5.	Cingklung	-	-	-	-
6.	Margosuko	-	-	-	-
7.	Ngampelrejo	-	-	-	-
8.	Pugoh	-	-	-	-
9.	Karangrejo	-	-	-	-
10.	Sumberan	-	-	-	-
11.	Siding	-	-	-	-
12.	Tenggerkulon	-	-	-	-
13.	Ngujuran	18	-	-	-
14.	Tlogoagung	-	-	-	-
15.	Latsari	-	-	-	-
16.	Sukolilo	-	27	-	18
17.	Bulujowo	26	-	21	-
18.	Bulumeduro	-	-	-	-
19.	Banjarjo	16	-	18	-
20.	Tergambang	-	-	17	-
21.	Sembungin	-	-	-	-
22.	Boncong	-	-	-	-
23.	Bogorejo	-	11	15	-
24.	Bancar	39	19	27	-
Jumlah 2015		117	57	98	18
Jumlah 2014		102	57	83	18
Jumlah 2013		102	57	83	18

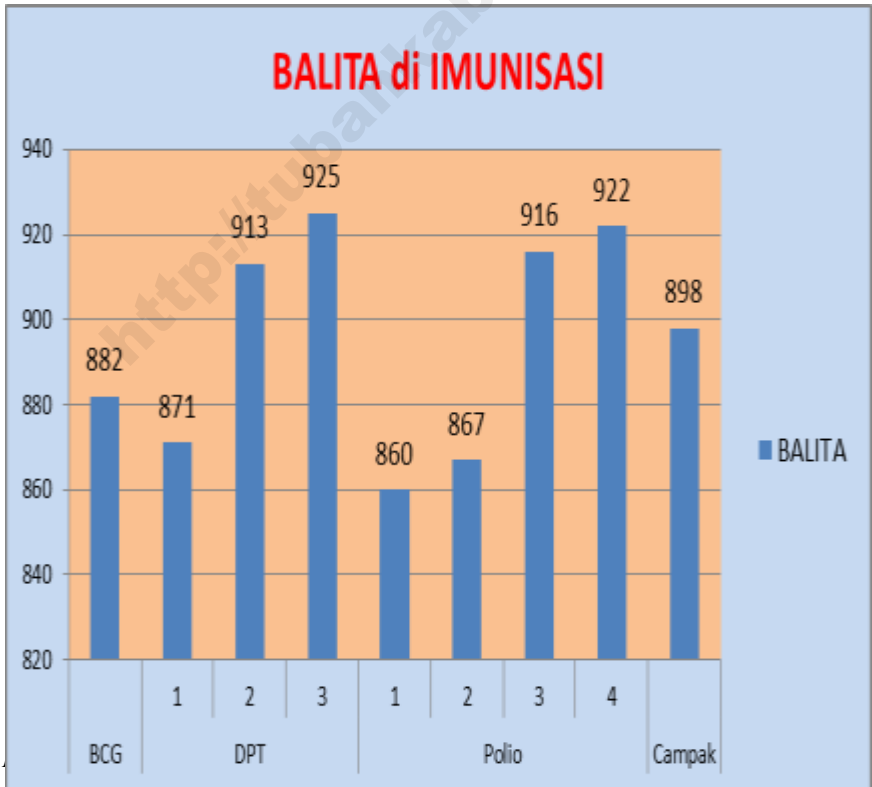
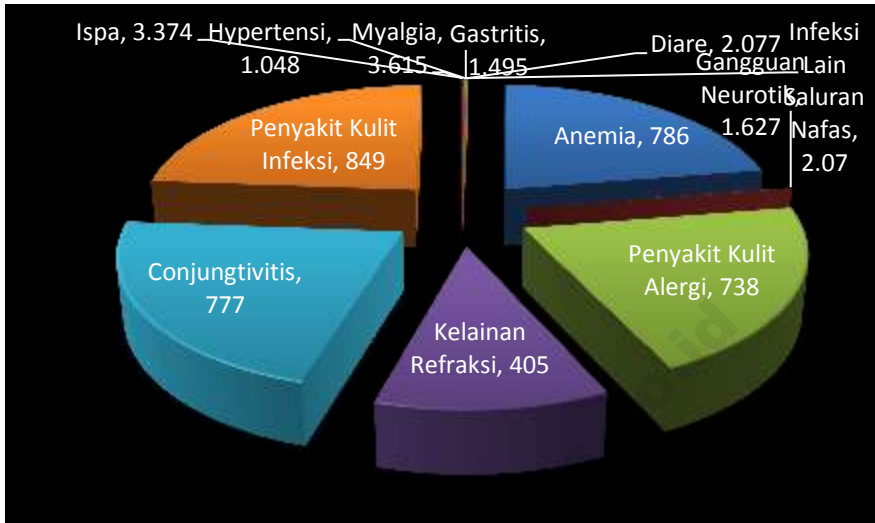
Sumber Data : U P T D Dikpora

Tabel. IV.9
Jumlah Murid S L T P, M T S, S M U Dan M A
Wilayah Kecamatan Bancar Tahun 2015

No.	Desa	S L T P	M T S	S M U	M A
(1)	(2)	(3)	(4)	(5)	(6)
1.	Jatisari	-	-	-	-
2.	Kayen	-	-	-	-
3.	Sukoharjo	327	-	-	-
4.	Sidomulyo	-	-	-	-
5.	Cingklung	-	-	-	-
6.	Margosuko	-	-	-	-
7.	Ngampelrejo	-	-	-	-
8.	Pugoh	-	-	-	-
9.	Karangrejo	-	-	-	-
10.	Sumberan	-	-	-	-
11.	Siding	-	-	-	-
12.	Tenggerkulon	-	-	-	-
13.	Ngujuran	231	-	-	-
14.	Tlogoagung	-	-	-	-
15.	Latsari	-	-	-	-
16.	Sukolilo	-	309	-	179
17.	Bulujowo	268	-	160	-
18.	Bulumeduro	-	-	-	-
19.	Banjarjo	114	-	102	-
20.	Tergambang	-	-	-	-
21.	Sembungin	-	-	-	-
22.	Boncong	-	-	-	-
23.	Bogorejo	-	116	52	-
24.	Bancar	686	112	218	-
Jumlah 2015		1.626	537	532	179
Jumlah 2014		1.461	585	493	108
Jumlah 2013		1.515	611	511	118

Sumber Data : U P T D Dikpora

KESEHATAN



Tabel. IV.10
Jumlah Sarana Kesehatan Menurut Jenisnya
Wilayah Kecamatan Bancar Tahun 2015

No.	Jenis Sarana Kesehatan	Jumlah
(1)	(2)	(3)
1.	R S U Pemerintah	-
2.	R S U Swasta	-
3.	R S Bersalin	-
4.	Puskesmas	2
5.	Puskesmas Pembantu	3
6.	Polindes	22
7.	Apotik	-
Jumlah 2015		27
Jumlah 2014		27
Jumlah 2013		29

Sumber Data : Puskemas

Tabel. IV.11
Jumlah Tenaga Kesehatan Menurut Jenisnya
Wilayah Kecamatan Bancar Tahun 2015

No.	Jenis Tenaga Kesehatan	Jumlah
(1)	(2)	(3)
1.	Dokter Spesialis	1
2.	Dokter Umum	2
3.	Dokter Gigi	2
4.	Bidan	24
5.	Perawat Gigi	1
6.	Perawat Kesehatan	9
7.	Perawat Bidan	0
8.	Pengatur Analis	1
9.	Pengatur Gizi	2
10.	Asisten Apoteker	2
Jumlah 2015		44
Jumlah 2014		44
Jumlah 2013		39

Sumber Data : Puskesmas

Tabel. IV.12
Jumlah Penderita Penyakit Menurut Jenisnya
Wilayah Kecamatan Bancar Tahun 2015

No.	Jenis penyakit	Jumlah
(1)	(2)	(3)
1.	Ispa	3.374
2.	Myalgia	3.615
3.	Infeksi Lain Saluran Nafas	2.070
4.	Hypertensi	1.048
5.	Gastritis	1.495
6.	Diare	2.077
7.	Anemia	786
8.	Gangguan Neurotik	1.627
9.	Penyakit Kulit Alergi	738
10.	Kelainan Refraksi	405
11.	Conjungtivitis	777
12.	Penyakit Kulit Infeksi	849
Jumlah 2015		16.998
Jumlah 2014		20.621
Jumlah 2013		13.839

Sumber Data : Puskesmas Bancar

Tabel. IV.13
Jumlah Bayi Yang Di Imunisasi
Wilayah Kecamatan Bancar Tahun 2015

No.	Desa	B C G	D P T 1	D P T 2	D P T 3
(1)	(2)	(3)	(4)	(5)	(6)
1.	Jatisari	10	12	13	19
2.	Kayen	26	36	31	33
3.	Sukoharjo	36	32	31	33
4.	Sidomulyo	28	36	32	34
5.	Cingklung	15	13	10	11
6.	Margosuko	45	33	41	41
7.	Ngampelrejo	34	34	35	33
8.	Pugoh	24	23	23	30
9.	Karangrejo	37	42	41	38
10.	Sumberan	21	23	20	19
11.	Siding	23	26	27	27
12.	Tenggerkulon	37	49	45	42
13.	Ngujuran	54	56	60	63
14.	Tlogoagung	40	44	44	50
15.	Latsari	57	67	66	74
16.	Sukolilo	44	53	55	52
17.	Bulujowo	75	93	65	84
18.	Bulumeduro	24	28	29	20
19.	Banjarjo	96	103	104	103
20.	Tergambang	17	14	28	24
21.	Sembungin	55	50	51	57
22.	Boncong	20	23	26	31
23.	Bogorejo	36	36	46	40
24.	Bancar	30	28	40	29
Jumlah 2015		884	954	963	989
Jumlah 2014		870	950	960	987
Jumlah 2013		1.628	1.553	1.603	1.591

Sumber Data : Puskesmas

Lanjutan Tabel. IV.13

No.	Desa	Polio 1	Polio 3	Polio 4	Campak
(1)	(2)	(3)	(4)	(5)	(6)
1.	Jatisari	10	101	109	101
2.	Kayen	26	76	82	82
3.	Sukoharjo	36	31	32	34
4.	Sidomulyo	28	32	34	30
5.	Cingklung	15	10	11	11
6.	Margosuko	31	38	41	58
7.	Ngampelrejo	31	35	33	36
8.	Pugoh	24	23	30	29
9.	Karangrejo	36	41	43	39
10.	Sumberan	21	20	19	26
11.	Siding	23	26	27	33
12.	Tenggerkulon	37	45	42	38
13.	Ngujuran	54	60	63	70
14.	Tlogoagung	40	44	50	66
15.	Latsari	57	66	74	54
16.	Sukolilo	44	55	52	60
17.	Bulujowo	75	65	84	77
18.	Bulumeduro	24	29	20	20
19.	Banjarjo	96	104	103	104
20.	Tergambang	17	28	24	39
21.	Sembungin	56	51	57	54
22.	Boncong	20	26	31	25
23.	Bogorejo	36	46	40	34
24.	Bancar	30	40	29	47
Jumlah 2015		867	1.092	1.130	1.167
Jumlah 2014		867	1.092	1.130	1.167
Jumlah 2013		1.799	2.324	1.797	1.716

Sumber Data : Puskesmas

Tabel. IV.14
Jumlah Akseptor K B Menurut Alat Kontrasepsi
Wilayah Kecamatan Bancar Tahun 2015

No.	Desa	I U D	P I L	S T K	M O W
(1)	(2)	(3)	(4)	(5)	(6)
1.	Jatisari	29	13	83	1
2.	Kayen	52	56	138	2
3.	Sukoharjo	87	64	221	6
4.	Sidomulyo	116	52	104	7
5.	Cingklung	39	7	52	4
6.	Margosuko	113	34	128	8
7.	Ngampelrejo	154	44	159	6
8.	Pugoh	40	28	111	3
9.	Karangrejo	33	98	353	2
10.	Sumberan	45	43	141	6
11.	Siding	60	37	167	4
12.	Tenggerkulon	52	19	56	3
13.	Ngujuran	83	83	259	4
14.	Tlogoagung	87	64	189	4
15.	Latsari	74	63	98	5
16.	Sukolilo	62	31	66	5
17.	Bulujowo	66	67	184	10
18.	Bulumeduro	36	13	82	2
19.	Banjarjo	153	52	146	11
20.	Tergambang	34	13	33	2
21.	Sembungin	133	81	223	6
22.	Boncong	53	14	52	2
23.	Bogorejo	34	31	73	4
24.	Bancar	41	17	67	3
Jumlah 2015		790	456	1.491	49
Jumlah 2014		1.855	1.769	5.058	96
Jumlah 2013		1.853	1.769	5.058	96

Sumber Data : U P T B B A P E M A S P E M D E S Dan K B

Lanjutan Tabel. IV.14

No.	Desa	M O P	I M P L	K D M
(1)	(2)	(3)	(4)	(5)
1.	Jatisari	1	5	4
2.	Kayen	1	19	-
3.	Sukoharjo	1	12	10
4.	Sidomulyo	1	6	2
5.	Cingklung	1	19	-
6.	Margosuko	2	16	3
7.	Ngampelrejo	1	17	1
8.	Pugoh	1	11	3
9.	Karangrejo	1	18	1
10.	Sumberan	1	15	2
11.	Siding	1	24	2
12.	Tenggerkulon	1	8	-
13.	Ngujuran	2	16	-
14.	Tlogoagung	1	25	1
15.	Latsari	1	9	-
16.	Sukolilo	1	10	-
17.	Bulujowo	2	16	7
18.	Bulumeduro	1	5	3
19.	Banjarjo	2	21	3
20.	Tergambang	1	5	-
21.	Sembungin	9	33	1
22.	Boncong	1	6	1
23.	Bogorejo	1	21	-
24.	Bancar	1	15	-
Jumlah 2015		19	352	47
Jumlah 2014		36	352	17
Jumlah 2013		36	364	26

Sumber Data : U P T B Bapemas Pemdes Dan KB

Tabel. IV.15
Jumlah Pokbang Dan Posyandu
Wilayah Kecamatan Bancar Tahun 2015

No.	Desa	Pok Bang	Posyandu
(1)	(2)	(3)	(4)
1.	Jatisari	2	2
2.	Kayen	3	3
3.	Sukoharjo	4	4
4.	Sidomulyo	2	2
5.	Cingklung	2	2
6.	Margosuko	4	4
7.	Ngampelrejo	5	5
8.	Pugoh	3	3
9.	Karangrejo	3	3
10.	Sumberan	3	3
11.	Siding	3	3
12.	Tenggerkulon	2	2
13.	Ngujuran	5	5
14.	Tlogoagung	5	5
15.	Latsari	5	5
16.	Sukolilo	3	3
17.	Bulujowo	4	4
18.	Bulumeduro	2	2
19.	Banjarjo	4	4
20.	Tergambang	2	2
21.	Sembungin	4	4
22.	Boncong	2	2
23.	Bogorejo	2	2
24.	Bancar	2	2
Jumlah 2015		76	76
Jumlah 2014		76	76
Jumlah 2013		76	76

Sumber Data : Puskesmas



SOSIAL

Tabel. IV.16
Jumlah Tempat Peribadatan
Wilayah Kecamatan Bancar Tahun 2015

No.	Desa	Masjid	Mushola	Gereja	Pura	Wihara
(1)	(2)	(3)	(4)	(5)	(6)	(7)
1.	Jatisari	1	4	-	-	-
2.	Kayen	1	11	-	-	-
3.	Sukoharjo	3	17	-	-	-
4.	Sidomulyo	1	16	-	-	-
5.	Cingklung	1	7	-	-	-
6.	Margosuko	3	19	-	-	-
7.	Ngampelrejo	1	17	-	-	-
8.	Pugoh	2	6	-	-	-
9.	Karangrejo	4	12	-	-	-
10.	Sumberan	2	1	-	-	-
11.	Siding	1	15	-	-	-
12.	Tenggerkulon	1	9	-	-	-
13.	Ngujuran	5	16	-	-	-
14.	Tlogoagung	4	29	-	-	-
15.	Latsari	4	23	-	-	-
16.	Sukolilo	3	15	-	-	-
17.	Bulujowo	1	15	-	-	-
18.	Bulumeduro	2	9	-	-	-
19.	Banjarjo	4	21	-	-	-
20.	Tergambang	2	12	-	-	-
21.	Sembungin	2	8	-	-	-
22.	Boncong	1	6	-	-	-
23.	Bogorejo	3	6	-	-	-
24.	Bancar	1	4	-	-	-
Jumlah 2015		53	298	-	-	-
Jumlah 2014		53	298	-	-	-
Jumlah 2013		53	298	-	-	-

Sumber Data : Kantor Desa

Tabel. IV.17
Jumlah Pemeluk Agama
Wilayah Kecamatan Bancar Tahun 2015

No.	Desa	Islam	Pro testan	Kato Lik	Hin Du	Budha	Kon ghucu
(1)	(2)	(3)	(4)	(5)	(6)	(7)	(8)
1.	Jatisari	797	-	4	-	-	-
2.	Kayen	1.863	3	-	-	-	-
3.	Sukoharjo	2.281	-	-	-	-	-
4.	Sidomulyo	1.836	-	-	-	-	-
5.	Cingklung	799	-	-	-	-	-
6.	Margosuko	2.602	15	-	-	-	-
7.	Ngampelrejo	2.391	-	3	-	-	-
8.	Pugoh	1.958	4	-	-	-	-
9.	Karangrejo	2.809	10	-	-	-	-
10.	Sumberan	1.608	-	-	-	-	-
11.	Siding	2.340	3	-	-	-	-
12.	Tenggerkulon	2.074	-	-	-	-	-
13.	Ngujuran	3.857	-	-	-	-	-
14.	Tlogoagung	3.453	-	-	-	-	-
15.	Latsari	3.352	-	-	-	-	-
16.	Sukolilo	2.737	-	-	-	-	-
17.	Bulujowo	4.989	21	-	-	-	-
18.	Bulumeduro	1.225	-	4	-	-	-
19.	Banjarjo	5.455	19	4	-	-	-
20.	Tergambang	1.862	-	-	-	-	-
21.	Sembungin	3.303	-	-	-	-	-
22.	Boncong	1.383	-	-	-	-	-
23.	Bogorejo	1.726	12	4	-	8	-
24.	Bancar	2.241	5	10	-	5	2
Jumlah 2015		58.941	92	29	-	13	2
Jumlah 2014		58.941	92	29	-	13	2
Jumlah 2013		57.212	92	29	-	13	2

Sumber Data : Kantor Camat

Tabel. IV.18
Jumlah Nikah Talak Cerai Dan Rujuk Menurut Tempat
Wilayah Kecamatan Bancar Tahun 2015

No.	Bulan	Bedolan	Kantor	Jumlah
(1)	(2)	(3)	(4)	(5)
1.	Januari	11	16	27
2.	Februari	35	24	59
3.	Maret	63	71	138
4.	April	28	31	59
5.	Mei	58	65	123
6.	Juni	74	81	155
7.	Juli	9	11	20
8.	Agustus	39	40	79
9.	September	23	29	52
10.	Oktober	35	41	76
11.	November	29	32	61
12.	Desember	11	11	22
Jumlah 2015		415	452	867
Jumlah 2014		389	450	779
Jumlah 2013		454	83	537

Sumber Data : Kantor K U A

Tabel. IV.19
Jumlah Nikah Talak Cerai Dan Rujuk Menurut Bulan
Wilayah Kecamatan Bancar Tahun 2015

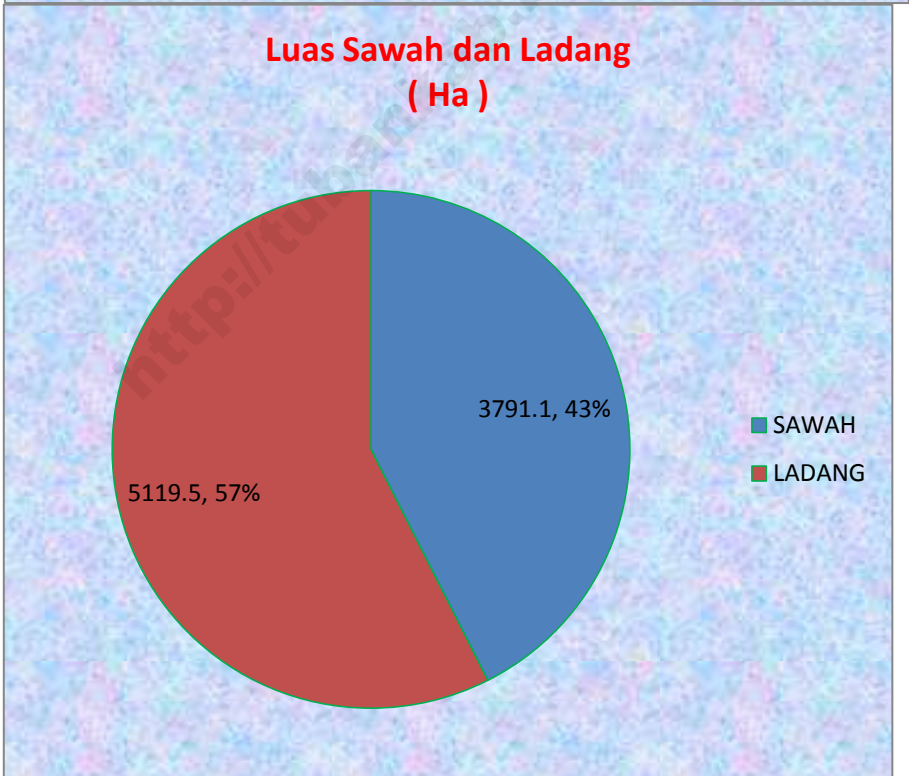
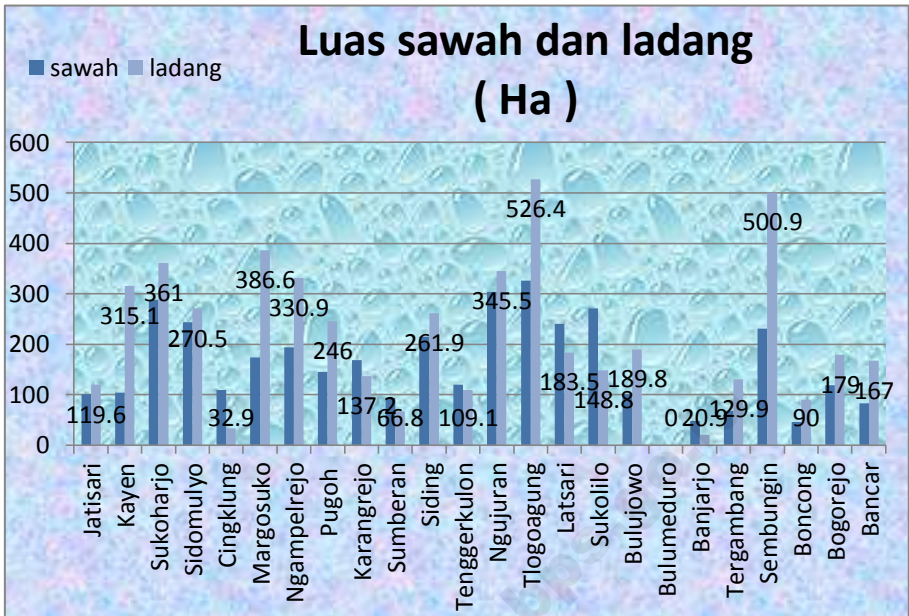
No.	Bulan	Nikah	Talak	Cerai	Rujuk
(1)	(2)	(3)	(4)	(5)	(6)
1.	Januari	27	5	4	-
2.	Februari	45	3	5	-
3.	Maret	132	3	4	-
4.	April	59	4	4	-
5.	Mei	121	3	2	-
6.	Juni	143	4	3	-
7.	Juli	20	4	4	-
8.	Agustus	74	2	3	-
9.	September	56	4	3	-
10.	Oktober	76	4	2	-
11.	Nopember	117	2	2	-
12.	Desember	22	4	5	-
Jumlah 2015		892	42	41	-
Jumlah 2014		779	49	43	-
Jumlah 2013		539	54	31	-

Sumber Data : Kantor K U A



PERTANIAN

<http://tubankab.bps.go.id>



Tabel. V.1
Luas Panen Dan Produksi Padi Sawah
Wilayah Kecamatan Bancar Tahun 2015

No.	Desa	Luas Panen (ha)	Rata2 Kw/ha	Produksi (ton)
(1)	(2)	(3)	(4)	(5)
1.	Jatisari	121	57	6.897
2.	Kayen	121	59	7.139
3.	Sukoharjo	405	62	25.110
4.	Sidomulyo	217	61	13.237
5.	Cingklung	123	61	7.503
6.	Margosuko	243	61	14.823
7.	Ngampelrejo	275	61	16.775
8.	Pugoh	326	61	19.886
9.	Karangrejo	208	61	12.688
10.	Sumberan	101	60	6.060
11.	Siding	222	60	13.320
12.	Tenggerkulon	93	58	5.394
13.	Ngujuran	313	60	18.780
14.	Tlogoagung	357	60	21.420
15.	Latsari	253	61	15.433
16.	Sukolilo	196	56	10.976
17.	Bulujowo	162	56	9.072
18.	Bulumeduro	0	0	0
19.	Banjarjo	23	56	1.288
20.	Tergambang	75	57	4.275
21.	Sembungin	391	60	23.460
22.	Boncong	31	56	1.736
23.	Bogorejo	159	58	9.222
24.	Bancar	89	57	5.073
Jumlah 2015		4.504	59,85	269.567
Jumlah 2014		4.504	59,85	269.567
Jumlah 2013		4.179	58,56	24.474

Sumber Data : K C D Pertanian

Tabel. V.2
Luas Panen Dan Produksi Jagung
Wilayah Kecamatan Bancar Tahun 2015

No.	Desa	Luas Panen (ha)	Rata2 Kw/ha	Produksi (ton)
(1)	(2)	(3)	(4)	(5)
1.	Jatisari	117	60	7.020
2.	Kayen	103	61	6.283
3.	Sukoharjo	171	62	10.602
4.	Sidomulyo	152	63	9.576
5.	Cingklung	159	64	10.176
6.	Margosuko	159	62	9.858
7.	Ngampelrejo	166	63	10.458
8.	Pugoh	193	62	11.966
9.	Karangrejo	197	62	12.214
10.	Sumberan	97	61	5.917
11.	Siding	154	60	9.240
12.	Tenggerkulon	118	58	6.844
13.	Ngujuran	158	60	9.480
14.	Tlogoagung	110	60	6.600
15.	Latsari	198	60	11.880
16.	Sukolilo	51	58	2.958
17.	Bulujowo	34	58	1.972
18.	Bulumeduro	0	0	0
19.	Banjarjo	9	56	504
20.	Tergambang	130	60	7.800
21.	Sembungin	163	62	10.106
22.	Boncong	43	56	2.408
23.	Bogorejo	146	60	8.760
24.	Bancar	141	59	8.319
Jumlah 2015		2.969	60,94	180.941
Jumlah 2014		2.969	60,94	180.941
Jumlah 2013		1.613	61,07	9.851

Sumber Data : K C D Pertanian

Tabel. V.3
Luas Panen Dan Produksi Kacang Tanah
Wilayah Kecamatan Bancar Tahun 2015

No.	Desa	Luas Panen (ha)	Rata2 Kw/ha	Produksi(ton)
(1)	(2)	(3)	(4)	(5)
1.	Jatisari	147	11	1.617
2.	Kayen	166	12	1.992
3.	Sukoharjo	289	14	4.046
4.	Sidomulyo	179	13	2.327
5.	Cingklung	131	13	1.703
6.	Margosuko	147	12	1.764
7.	Ngampelrejo	189	11	2.079
8.	Pugoh	151	13	1.963
9.	Karangrejo	164	14	2.296
10.	Sumberan	150	13	1.950
11.	Siding	181	13	2.353
12.	Tenggerkulon	140	11	1.540
13.	Ngujuran	281	13	3.653
14.	Tlogoagung	211	13	2.743
15.	Latsari	206	12	2.472
16.	Sukolilo	94	10	940
17.	Bulujowo	58	10	580
18.	Bulumeduro	0	0	0
19.	Banjarjo	62	10	620
20.	Tergambang	126	12	1.512
21.	Sembungin	213	14	2.982
22.	Boncong	72	10	720
23.	Bogorejo	159	12	1.908
24.	Bancar	105	10	1.050
Jumlah 2015		3.621	12,38	44.810
Jumlah 2014		3.621	12,38	44.810
Jumlah 2013		1.221	11,59	1.415

Sumber Data : K C D Pertanian

Tabel. V.4
Luas Panen Dan Produksi Kacang Hijau
Wilayah Kecamatan Bancar Tahun 2015

No.	Desa	Luas Panen(ha)	Rata2 (kw/ha)	Produksi (ton)
(1)	(2)	(3)	(4)	(5)
1.	Jatisari	12	9,4	112,8
2.	Kayen	22	9,1	200,2
3.	Sukoharjo	40	9,6	384,0
4.	Sidomulyo	41	9,1	373,1
5.	Cingklung	16	8,6	137,6
6.	Margosuko	15	9,2	138,0
7.	Ngampelrejo	42	9,5	399,0
8.	Pugoh	29	9,4	272,6
9.	Karangrejo	27	9,3	251,1
10.	Sumberan	12	8,6	103,2
11.	Siding	9	9,1	81,9
12.	Tenggerkulon	11	9,0	99,0
13.	Ngujuran	31	9,3	288,3
14.	Tlogoagung	5	9,1	45,5
15.	Latsari	10	9,0	90,0
16.	Sukolilo	3	8,9	26,7
17.	Bulujowo	6	8,8	52,8
18.	Bulumeduro	0	0	-
19.	Banjarjo	0	0	-
20.	Tergambang	3	9,0	27,0
21.	Sembungin	31	9,0	279,0
22.	Boncong	5	8,7	43,5
23.	Bogorejo	11	9,0	99,0
24.	Bancar	8	9,1	72,8
Jumlah 2015		389	9,2	3.577,1
Jumlah 2014		389	9,2	3.577,1
Jumlah 2013		164	8,63	141,5

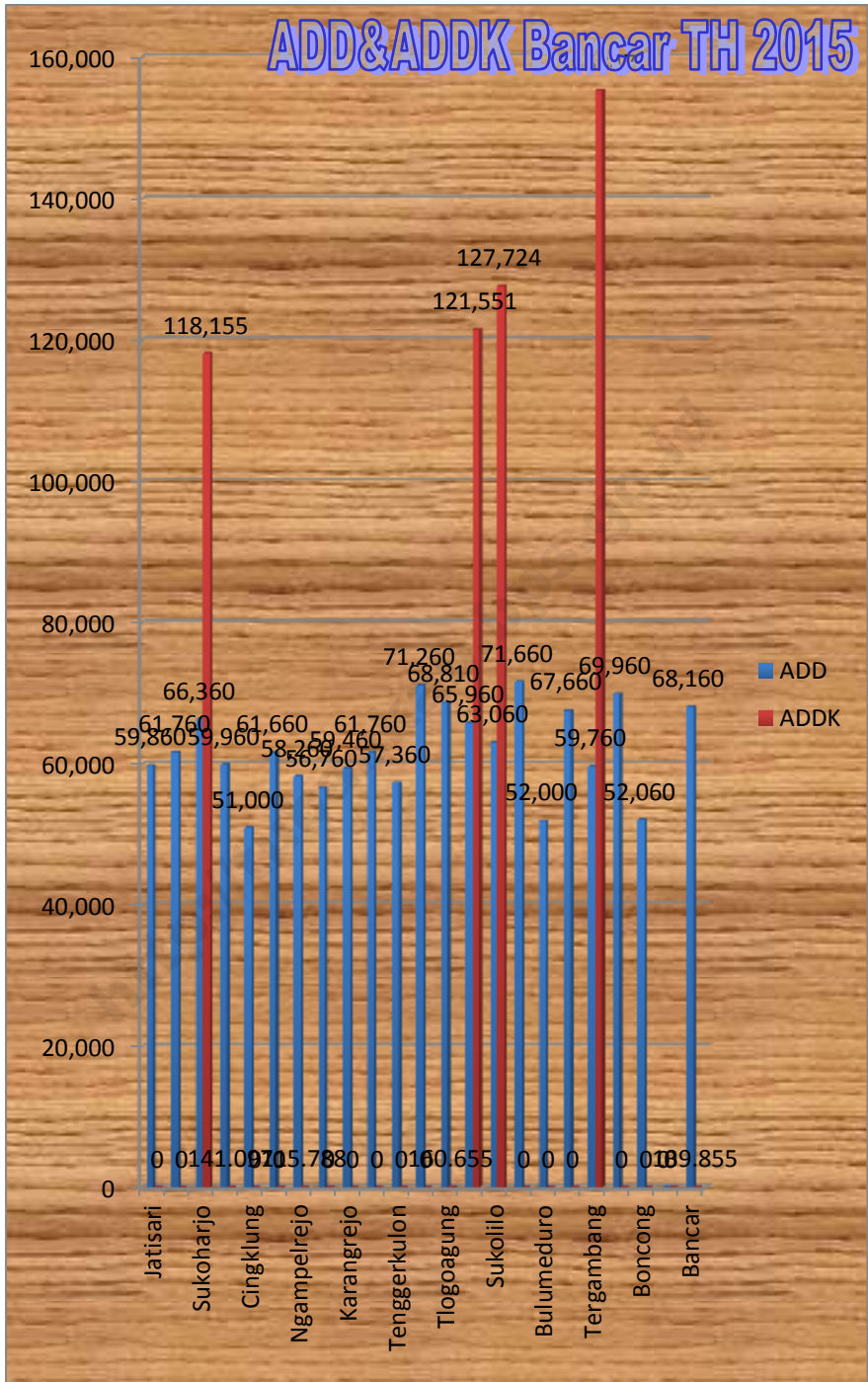
Sumber Data : K C D Pertanian

Tabel. V.5
Luas Panen Dan Produksi Ubi Kayu
Wilayah Kecamatan Bancar Tahun 2015

No.	Desa	Luas Panen (ha)	Rata2 (kw/ha)	Produksi (ton)
(1)	(2)	(3)	(4)	(5)
1.	Jatisari	2	54	108
2.	Kayen	2	55	110
3.	Sukoharjo	3	56	168
4.	Sidomulyo	3	56	168
5.	Cingklung	2	56	112
6.	Margosuko	2	54	108
7.	Ngampelrejo	3	55	165
8.	Pugoh	2	53	106
9.	Karangrejo	3	54	162
10.	Sumberan	2	54	108
11.	Siding	2	52	104
12.	Tenggerkulon	1	53	53
13.	Ngujuran	3	56	168
14.	Tlogoagung	2	56	112
15.	Latsari	1	55	55
16.	Sukolilo	1	54	54
17.	Bulujowo	1	54	54
18.	Bulumeduro	0	-	0
19.	Banjarjo	0	-	0
20.	Tergambang	1	50	50
21.	Sembungin	3	56	168
22.	Boncog	0	54	0
23.	Bogorejo	1	54	54
24.	Bancar	2	53	106
Jumlah 2015		42	54,6	2.293
Jumlah 2014		42	54,6	2.293
Jumlah 2013		28	16,6	47

Sumber Data : KCD Pertanian





Tabel. VI.1
Baku Dan Realisasi PBB
Wilayah Kecamatan Bancar Tahun 2015

No.	Desa	Baku	Realisasi	%
(1)	(2)	(3)	(4)	(5)
1.	Jatisari	16.751.071	16.751.071	100
2.	Kayen	27.373.833	27.373.833	100
3.	Sukoharjo	47.652.371	47.652.371	100
4.	Sidomulyo	29.378.494	29.378.494	100
5.	Cingklung	13.051.035	13.051.035	100
6.	Margosuko	58.950.601	58.950.601	100
7.	Ngampelrejo	41.703.967	41.703.967	100
8.	Pugoh	24.105.862	24.105.862	100
9.	Karangrejo	28.133.313	28.133.313	100
10.	Sumberan	16.887.237	16.887.237	100
11.	Siding	41.381.307	41.381.307	100
12.	Tenggerkulon	25.360.123	25.360.123	100
13.	Ngujuran	39.918.155	39.918.155	100
14.	Tlogoagung	36.812.783	36.812.783	100
15.	Latsari	57.603.550	57.603.550	100
16.	Sukolilo	46.513.807	46.513.807	100
17.	Bulujowo	31.721.751	31.721.751	100
18.	Bulumeduro	1.372.700	1.372.700	100
19.	Banjarjo	19.710.920	19.710.920	100
20.	Tergambang	15.028.795	15.028.795	100
21.	Sembungin	37.585.433	37.585.433	100
22.	Boncong	26.764.012	26.764.012	100
23.	Bogorejo	39.017.832	39.017.832	100
24.	Bancar	59.002.952	59.002.952	100
Jumlah 2015		781.681.904	781.681.904	100
Jumlah 2014		771.645.763	771.645.763	100
Jumlah 2013		784.211.182	784.211.182	100

SumberData: Kantor Kecamatan

Tabel. VIII.2
Jumlah Penerimaan ADD Dan ADDK
Wilayah Kecamatan Bancar Tahun 2015

No.	Desa	Add (000)	Addk (000)	Swadaya (000)
(1)	(2)	(3)	(4)	(5)
1.	Jatisari	59.860	-	-
2.	Kayen	61.760	-	-
3.	Sukoharjo	66.360	-	-
4.	Sidomulyo	59.960	141.097	-
5.	Cingklung	51.000	-	-
6.	Margosuko	61.660	-	-
7.	Ngampelrejo	58.260	115.788	-
8.	Pugoh	56.760	-	-
9.	Karangrejo	59.460	-	-
11.	Siding	61.760	-	-
12.	Tenggerkulon	57.360	-	-
13.	Ngujuran	71.260	-	-
14.	Tlogoagung	68.810	160.655	-
15.	Latsari	65.960	121.551	-
16.	Sukolilo	63.060	127.724	-
17.	Bulujowo	71.660	-	-
18.	Bulumeduro	52.000	-	-
19.	Banjarjo	67.660	-	-
20.	Tergambang	59.760	155.347	-
21.	Sembungin	69.960	-	-
22.	Boncong	52.060	-	-
23.	Bogorejo	63.060.	-	-
24.	Bancar	58.160	139.885	-
Jumlah 2015		1.417.610	1.091.833	-
Jumlah 2014		1.166.609	236.000	-
Jumlah 2013		1.203.000	354.200	-

Sumber Data : Kantor Kecamatan



DATA

MENCERDASKAN BANGSA



BADAN PUSAT STATISTIK KABUPATEN TUBAN
Jl. Mastrip 21 TubanTelp. 0356-321974
e-mail : bps3523@bps.go.id