

KECAMATAN TAMBUN UTARA DALAM ANGKA 2019




PELOR DATA STATISTIK TERPERCAYA UNTUK SEMUA



**BADAN PUSAT STATISTIK
KABUPATEN BEKASI**

Katalog : 1102001.3216082

KECAMATAN TAMBUN UTARA DALAM ANGKA 2019



PELOPOR DATA STATISTIK TERPERCAYA UNTUK SEMUA



**BADAN PUSAT STATISTIK
KABUPATEN BEKASI**

Kecamatan Tambun Utara Dalam Angka 2019

ISSN : 2087-7250

Nomor Publikasi : 32160.1917

Katalog : 1102001.3216082

Ukuran Buku : 15 cm X 21 cm

Jumlah Halaman : x + 32 halaman

Naskah :

Badan Pusat Statistik Kabupaten Bekasi

Gambar Kover oleh :

Badan Pusat Statistik Kabupaten Bekasi

Diterbitkan oleh :

© Badan Pusat Statistik Kabupaten Bekasi

Dicetak oleh :

Badan Pusat Statistik

**Dilarang mengumumkan, mendistribusikan,
mengomunikasikan, dan/atau menggandakan sebagian atau
seluruh isi buku ini untuk tujuan komersial tanpa izin tertulis
dari Badan Pusat Statistik**

Tim Penyusun
Kecamatan Tambun Utara Dalam Angka 2019

Editor : Riefky Hanny Wiendarto, SST

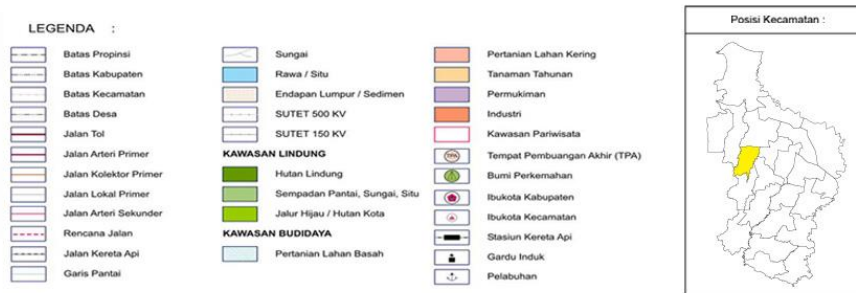
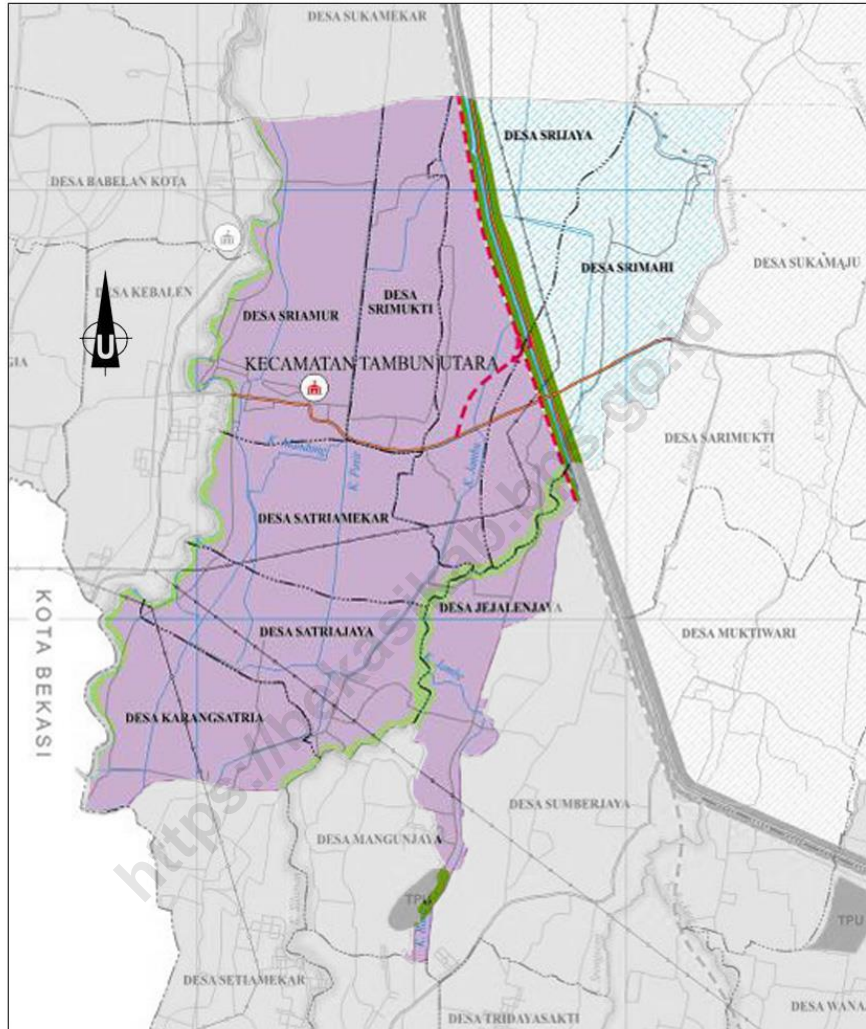
Penulis Naskah : Fitria Nur Diana, S.ST, MEKK

Pengolah Data : Fitria Nur Diana, S.ST, MEKK

Pengumpul Data : Budi Priyatna

<https://bekasikab.bps.go.id>

Peta Wilayah Kecamatan Tambun Utara



KEPALA BPS KABUPATEN BEKASI



Berdikarjaya, SE, MM



Kata Pengantar

Kecamatan Tambun Utara Dalam Angka 2019 merupakan publikasi tahunan yang diterbitkan oleh BPS Kabupaten Bekasi. Disadari bahwa publikasi ini belum sepenuhnya memenuhi harapan pihak pemakai data khususnya para perencana, namun diharapkan dapat membantu melengkapi penyusunan rencana pembangunan di Kecamatan Tambun Utara.

Publikasi ini dapat terwujud berkat kerja sama dan bantuan dari berbagai pihak baik instansi pemerintah maupun swasta. Kepada semua pihak yang telah memberikan bantuan disampaikan penghargaan dan terima kasih yang sebesar –besarnya.

Walaupun publikasi ini telah disiapkan sebaik-baiknya, namun disadari masih ada kekurangan dan kesalahan yang terjadi. Untuk perbaikan publikasi ini, tanggapan dan saran yang bersifat konstruktif dari para pemakai sangat diharapkan.

Bekasi, September 2019
Kepala BPS
Kabupaten Bekasi,

Berdikarjaya, SE, MM
NIP. 19650502 199212 1 001

Daftar Isi

	Halaman
Peta Wilayah Kecamatan Tambun Utara.....	iii
Kepala BPS Kabupaten Bekasi	iv
Kata Pengantar	v
Daftar Isi	vi
Daftar Tabel	vii
Penjelasan Umum	xi
Bab 1 Keterangan Umum Desa	1
Bab 2 Kependudukan dan Ketenagakerjaan.....	10
Bab 3 Perumahan dan Lingkungan Hidup	15
Bab 4 Pendidikan dan Kesehatan	18
Bab 5 Angkutan, Komunikasi dan Informasi	23
Bab 6 Ekonomi	26

Daftar Tabel

Tabel 1.1	Status Pemerintahan dan Klasifikasi Desa di Kecamatan Tambun Utara Tahun 2019.....	2
Tabel 1.2	Luas Wilayah Menurut Desa di Kecamatan Tambun Utara Tahun 2019	3
Tabel 1.3	Ketinggian Desa dari Permukaan Laut di Kecamatan Tambun Utara Tahun 2019.....	4
Tabel 1.4	Batas Wilayah Desa di Kecamatan Tambun Utara Tahun 2019.....	5
Tabel 1.5	Jarak Antar Desa di Kecamatan Tambun Utara Tahun 2019 (Km)	6
Tabel 1.6	Topografi Wilayah menurut Desa di Kecamatan Tambun Utara Tahun 2019.....	7
Tabel 1.7	Jumlah Dusun, RW dan RT menurut Desa di Kecamatan Tambun Utara Tahun 2019.....	8
Tabel 1.8	Jumlah Aparat Desa Menurut Desa di Kecamatan Tambun Utara Tahun 2019.....	9
Tabel 2.1	Jumlah Penduduk Kecamatan Tambun Utara menurut Jenis Kelamin dan Desa Tahun 2018	11
Tabel 2.2	Jumlah Rumah tangga, Rata-rata Jiwa per Rumah tangga menurut Desa Tahun 2018	12
Tabel 2.3	Jumlah Penduduk Menurut Kelompok Umur dan Jenis Kelamin di Kecamatan Tambun Utara Tahun 2018.....	13
Tabel 2.4	Jumlah Keluarga dan Keluarga Pertanian menurut Desa di Kecamatan Tambun Utara Tahun 2019.....	14
Tabel 3.1	Kejadian Bencana Alam Menurut Desa di Kecamatan Tambun Utara Tahun 2019.....	16
Tabel 4.1	Jumlah Sekolah Negeri Sederajat di Kecamatan Tambun Utara Tahun 2019.....	19
Tabel 4.2	Jumlah Sekolah Swasta Sederajat di Kecamatan Tambun Utara Tahun 2019.....	20

Tabel 4.3	Jumlah Sarana Kesehatan di Kecamatan Tambun Utara Tahun 2019	21
Tabel 5.1	Jarak Tempuh dari Desa ke Kantor Pemerintahan Terdekat di Kecamatan Tambun Utara Tahun 2019 (Km)	24
Tabel 5.2	Jumlah Base Transceiver Station (BTS), Operator yang Menjangkau Wilayah Desa dan Kekuatan Sinyal Telepon Seluler di Sebagian Besar Wilayah Desa di Kecamatan Tambun Utara Tahun 2019.....	25
Tabel 6.1	Jumlah Koperasi Menurut Desa dan Jenisnya di Kecamatan Tambun Utara Tahun 2019.....	27
Tabel 6.2	Jumlah Kelompok Pertokoan dan Pasar di Kecamatan Tambun Utara Tahun 2019.....	28
Tabel 6.3	Jumlah Minimarket dan Toko / Warung Kelontong di Kecamatan Tambun Utara Tahun 2019.....	29
Tabel 6.4	Jumlah Restoran/Rumah Makan dan Warung/Kedai Makanan Minuman di Kecamatan Tambun Utara Tahun 2019.....	30
Tabel 6.5	Jumlah Penginapan di Kecamatan Tambun Utara Tahun 2019.....	31
Tabel 6.6	Jumlah Bank Umum dan Bank Perkreditan Rakyat di Kecamatan Tambun Utara Tahun 2019.....	32

PENJELASAN UMUM

Tanda-tanda, satuan-satuan, dan lain-lainnya yang digunakan dalam publikasi ini adalah sebagai berikut:

1. TANDA-TANDA

Data tidak tersedia	: ...
Tidak ada atau nol	: –
Data dapat diabaikan	: 0
Tanda decimal	: ,
Data tidak dapat ditampilkan	: NA
Angka perkiraan	: e
Angka sementara	: x
Angka sangat sementara	: xx
Angka diperbaiki	: r

2. SATUAN

barel	: 158,99 liter = 1/6,2898 m ³
hektar (ha)	: 10 000 m ²
kilometer (km)	: 1 000 meter (m)
knot	: 1,8523 km/jam
kuintal	: 100 kg
KWh	: 1 000 Watt
MWh	: 1 000 KWh
liter (untuk beras)	: 0,80 kg
ons	: 28,31 gram
ton	: 1 000 kg

Satuan lain: buah, dus, butir, helai/lembar, kaleng, batang, pulsa, ton kilometer (ton-km), jam, menit, persen (%).

Perbedaan angka di belakang koma disebabkan oleh pembulatan angka.

<https://bekasikab.bps.go.id>

KETERANGAN UMUM DESA

1



Tabel 1.1 Status Pemerintahan dan Klasifikasi Desa di Kecamatan Tambun Utara Tahun 2019

Desa	Status Pemerintahan
(1)	(2)
Karangsatria	Desa
Satriaajaya	Desa
Jalenjaya	Desa
Satriamekar	Desa
Sriamur	Desa
Srimukti	Desa
Srijaya	Desa
Srimahi	Desa

Sumber: Kantor Desa

Tabel 1.2 Luas Wilayah Menurut Desa di Kecamatan Tambun Utara Tahun 2019

Desa	Luas Wilayah (Km ²)	Persentase (%)
(1)	(2)	(3)
Karangsatria	3,66	12,34
Satriajaya	3,02	10,18
Jalenjaya	3,02	10,18
Satriamekar	4,5	15,17
Sriamur	3,64	12,27
Srimukti	3,16	10,65
Srijaya	4,08	13,75
Srimahi	4,59	15,47
Jumlah	29,67	100,00

Sumber: Kantor Desa

Tabel 1.3 Ketinggian Desa dari Permukaan Laut di Kecamatan Tambun Utara Tahun 2019

Desa	Ketinggian Desa dari Permukaan Laut (DPL)
(1)	(2)
Karangsatria	37
Satriaajaya	56
Jalenjaya	40
Satriamekar	32
Sriamur	31
Srimukti	41
Srijaya	44
Srimahi	39

Sumber: Kantor Desa

Tabel 1.4 Batas Wilayah Desa di Kecamatan Tambun Utara Tahun 2019

Desa	Utara	Timur	Selatan	Barat
(1)	(2)	(3)	(4)	(5)
Karangsatria	Desa Satriaajaya	Desa Mangunjaya	Kotamadya Bekasi	Kotamadya Bekasi
Satriaajaya	Desa Satriamekar	Desa Jalenjaya	Desa Karangsatria	Kotamadya Bekasi
Jalenjaya	Desa Srimahi	Kecamatan Tambun Selatan	Kecamatan Tambun Selatan	Desa Satriamekar, Desa Satriaajaya
Satriamekar	Desa Sriamur	Desa Jalenjaya	Desa Satriaajaya	Kali Bekasi
Sriamur	Desa Sukamekar	Desa Srimukti	Desa Satriamekar	Kecamatan Babelan
Srimukti	Desa Sukamekar	Desa Srijaya	Desa Satriamekar	Desa Sriamur
Srijaya	Kecamatan Sukawangi	Desa Srimahi	Desa Jalenjaya	Desa Srimukti
Srimahi	Kecamatan Sukawangi	Kecamatan Tambelang	Kecamatan Tambun Selatan	Desa Srijaya

Sumber: Kantor Desa

Tabel 1.5 Jarak Antar Desa di Kecamatan Tambun Utara Tahun 2019 (Km)

	Karangsatria	Satriaajaya	Jalenjaya	Satriamekar	Sriamur	Srimukti	Srijaya	Srimahi	Ibukota Kecamatan	Ibukota Kabupaten Bekasi
Karangsatria	-	2,0	4,0	3,0	4,0	7,0	7,5	9,0	4,0	34,0
Satriaajaya	2,0	-	3,0	2,0	3,0	6,0	6,5	8,5	3,0	35,0
Jalenjaya	4,0	3,0	-	6,0	7,0	9,0	9,5	11,0	7,0	33,0
Satriamekar	3,0	2,0	6,0	-	2,0	4,0	4,5	6,0	2,0	35,0
Sriamur	4,0	3,0	7,0	2,0	-	2,0	2,5	4,0	0,0	37,0
Srimukti	7,0	6,0	9,0	4,0	2,0	-	0,5	2,0	2,0	36,0
Srijaya	7,5	6,5	9,5	4,5	2,5	0,5	-	2,0	2,5	36,0
Srimahi	9,0	8,5	11,0	6,0	4,0	2,0	2,0	-	7,0	34,0

Sumber: Kantor Desa

Tabel 1.6 Topografi Wilayah menurut Desa di Kecamatan Tambun Utara Tahun 2019

Desa	Lereng / Puncak	Lembah	Dataran
(1)	(2)	(3)	(4)
Karangsatria	-	-	√
Satriaajaya	-	-	√
Jalenjaya	-	-	√
Satriamekar	-	-	√
Sriamur	-	-	√
Srimukti	-	-	√
Srijaya	-	-	√
Srimahi	-	-	√
Huripjaya	-	-	√

Sumber: Kantor Desa

Tabel 1.7 Jumlah Dusun, RW dan RT menurut Desa di Kecamatan Tambun Utara Tahun 2019

Desa	Dusun	RW	RT
(1)	(2)	(3)	(4)
Karangsatria	3	32	220
Satriaajaya	3	14	89
Jalenjaya	3	18	111
Satriamekar	3	16	73
Sriamur	3	12	86
Srimukti	3	7	37
Srijaya	3	6	30
Srimahi	3	6	28
Kec. Tambun Utara	24	111	674

Sumber: Kantor Desa

Tabel 1.8 Jumlah Aparat Desa Menurut Desa di Kecamatan Tambun Utara Tahun 2019

Desa	Sekdes, Kaur	Kasi	Kadus, Ketua RW, Ketua RT
(1)	(2)	(3)	(4)
Karangsatria	1	6	3
Satriaajaya	4	3	3
Jalenjaya	1	3	132
Satriamekar	11	12	76
Sriamur	13	12	101
Srimukti	4	4	46
Srijaya	19	6	39
Srimahi	4	4	37
Kec. Tambun Utara	57	50	437

Sumber: Kantor Desa

KEPENDUDUKAN DAN KETENAGAKERJAAN

2



Tabel 2.1 Jumlah Penduduk Kecamatan Tambun Utara menurut Jenis Kelamin dan Desa Tahun 2018

Desa	Laki-laki	Perempuan	Jumlah
(1)	(2)	(3)	(4)
Karangsatria	70 984	74 320	145 304
Satriaajaya	8 874	8 800	17 674
Jalenjaya	12 603	12 390	24 993
Satriamekar	3 767	3 556	7 323
Sriamur	7 591	7 923	15 514
Srimukti	2 945	2 935	5 880
Srijaya	2 354	2 370	4 724
Srimahi	2 890	2 975	5 865
Kec. Tambun Utara	112 008	115 269	227 277

Sumber : Badan Pusat Statistik Kabupaten Bekasi (Hasil Proyeksi)

Tabel 2.2 Jumlah Rumah tangga, Rata-rata Jiwa per Rumah tangga menurut Desa Tahun 2018

Desa	Rumah tangga	Rata-rata Jiwa per Rumah tangga
(1)	(2)	(3)
Karangsatria	37 225	3,90
Satriaajaya	4 346	4,07
Jalenjaya	6 196	4,03
Satriamekar	1 728	4,24
Sriamur	3 434	4,52
Srimukti	1 341	4,38
Srijaya	1 083	4,36
Srimahi	1 400	4,19
Kec. Tambun Utara	56 753	4,00

Sumber : Badan Pusat Statistik Kabupaten Bekasi (Hasil Proyeksi)

Tabel 2.3 Jumlah Penduduk Menurut Kelompok Umur dan Jenis Kelamin di Kecamatan Tambun Utara Tahun 2018

Kelompok Umur (Tahun)	Laki-laki	Perempuan	Jumlah
(1)	(2)	(3)	(4)
0-4	13 349	13 191	26 540
5-9	12 648	13 002	25 650
10-14	10 348	10 412	20 760
15-19	9 087	9 594	18 681
20-24	8 568	9 639	18 207
25-29	9 324	11 892	21 216
30-34	11 712	13 239	24 951
35-39	12 434	11 899	24 333
40-44	10 172	8 485	18 657
45-49	5 798	5 087	10 885
50-54	3 653	3 528	7 181
55-59	2 424	2 187	4 611
60-64	1 328	1 346	2 674
65-69	626	750	1 376
70-75	324	557	881
> 75	213	461	674
Jumlah	112 008	115 269	227 277

Sumber : Badan Pusat Statistik Kabupaten Bekasi (Hasil Proyeksi)

Tabel 2.4 Jumlah Keluarga dan Keluarga Pertanian menurut Desa di Kecamatan Tambun Utara Tahun 2019

Desa	Keluarga	Keluarga Pertanian
(1)	(2)	(3)
Karangsatria	21 174	0
Satriaajaya	3 869	401
Jalenjaya	5 091	70
Satriamekar	5 695	170
Sriamur	7 916	0
Srimukti	2 993	870
Srijaya	5 383	638
Srimahi	2 608	1 300
Kec. Tambun Utara	54 729	3 449

Sumber : Kantor Desa

PERUMAHAN DAN LINGKUNGAN HIDUP

3



Tabel 3.1 Kejadian Bencana Alam Menurut Desa di Kecamatan Tambun Utara Tahun 2019

Desa	Longsor	Banjir	Banjir Bandang	Gempa Bumi
(1)	(2)	(3)	(4)	(5)
Karangsatria	0	0	0	0
Satriaaya	0	1	0	0
Jalenyaya	0	0	0	0
Satriamekar	0	0	0	0
Sriamur	0	0	0	0
Srimukti	0	0	0	0
Srijaya	0	0	0	0
Srimahi	0	1	0	0
Kec. Tambun Utara	0	2	0	0

Sumber: Kantor Desa


Tabel 3.1 Lanjutan

Desa	Tsunami	Air Pasang	Angin Puting Beliung	Kekeringan
(1)	(6)	(7)	(8)	(9)
Karangsatria	0	0	0	0
Satriaajaya	0	0	0	0
Jalenjaya	0	0	1	0
Satriamekar	0	0	0	0
Sriamur	0	0	0	0
Srimukti	0	0	0	0
Srijaya	0	0	0	0
Srimahi	0	0	0	0
Kec. Tambun Utara	0	0	1	0

Sumber: Kantor Desa

PENDIDIKAN DAN KESEHATAN

4



Tabel 4.1 Jumlah Sekolah Negeri Sederajat di Kecamatan Tambun Utara Tahun 2019

Desa	TK	SD	SMP	SMU	SMK	Akademi/ PT dan yang sederajat
(1)	(2)	(3)	(4)	(5)	(6)	(7)
Karangsatria	0	6	2	1	0	0
Satriaajaya	0	3	1	0	0	0
Jalenjaya	0	3	1	0	0	0
Satriamekar	0	3	0	0	0	0
Sriamur	1	4	1	1	0	0
Srimukti	0	3	0	0	0	0
Srijaya	0	3	1	0	1	0
Srimahi	0	4	1	0	0	0
Kec. Tambun Utara	1	29	7	2	1	0

Sumber: Kantor Desa

Tabel 4.2 Jumlah Sekolah Swasta Sederajat di Kecamatan Tambun Utara Tahun 2019

Desa	TK	SD	SMP	SMU	SMK	Akademi/ PT dan yang sederajat
(1)	(2)	(3)	(4)	(5)	(6)	(7)
Karangsatria	35	6	2	0	2	0
Satriajaya	5	3	0	0	1	0
Jalenjaya	9	5	5	1	6	0
Satriamekar	3	1	1	0	0	0
Sriamur	7	3	3	0	1	0
Srimukti	1	0	0	0	0	0
Srijaya	1	1	1	0	0	0
Srimahi	2	2	0	0	1	0
Kec. Tambun Utara	63	21	12	1	11	0

Sumber: Kantor Desa

Tabel 4.3 Jumlah Sarana Kesehatan di Kecamatan Tambun Utara Tahun 2019

Desa	Rumah Sakit	RS Bersalin/ Rumah Bersalin	Poliklinik / Balai Pengobatan	Puskesmas dengan Rawat Inap	Puskesmas tanpa Rawat Inap	Puskesmas Pembantu
(1)	(2)	(3)	(4)	(5)	(6)	(7)
Karangsatria	1	3	5	0	1	0
Satriajaya	0	0	2	0	0	1
Jalenjaya	1	2	1	0	0	0
Satriamekar	0	1	1	0	0	0
Sriamur	0	0	2	1	0	0
Srimukti	0	1	0	0	0	0
Srijaya	0	0	1	0	0	1
Srimahi	0	0	6	0	0	1
Kec. Tambun Utara	2	7	18	1	1	3

Sumber: Kantor Desa

Tabel 4.3 Lanjutan

Desa	Tempat Praktek Dokter	Tempat Praktek Bidan	Poskesdes	Polindes	Apotek	Toko Obat Jamu
	(8)	(9)	(10)	(11)	(12)	(13)
Karangsatria	7	3	0	0	5	2
Satriaaya	0	7	0	0	1	0
Jalenjaya	0	6	0	0	1	2
Satriamekar	0	1	0	0	0	1
Sriamur	0	2	0	0	0	1
Srimukti	0	3	0	0	0	0
Srijaya	1	1	0	0	0	0
Srimahi	0	7	0	0	0	0
Huripjaya	8	30	0	0	7	6
Kec. Tambun Utara	7	3	0	0	5	2

Sumber: Kantor Desa

ANGKUTAN, KOMUNIKASI DAN INFORMASI

5



Tabel 5.1 Jarak Tempuh dari Desa ke Kantor Pemerintahan Terdekat di Kecamatan Tambun Utara Tahun 2019 (Km)

Desa	Ke Kantor Kecamatan	Ke Kantor Bupati	Ke Kantor Kecamatan Lain	Ke Kantor Bupati/Walikota Terdekat
(1)	(2)	(3)	(4)	(5)
Karangsatria	6	30	19	39
Satriaajaya	4	30	10	12
Jalenjaya	5	30	1	20
Satriamekar	2	35	4	8
Sriamur	1	35	3	11
Srimukti	3	21	10	50
Srijaya	3	22	3	15
Srimahi	4	21	7	35

Sumber: Kantor Desa

Tabel 5.2 Jumlah Base Transceiver Station (BTS), Operator yang Menjangkau Wilayah Desa dan Kekuatan Sinyal Telepon Seluler di Sebagian Besar Wilayah Desa di Kecamatan Tambun Utara Tahun 2019

Desa	Jumlah BTS	Jumlah Operator Yang Menjangkau	Kekuatan Sinyal Telp Seluler
(1)	(2)	(3)	(4)
Karangsatria	6	5	Kuat
Satriaajaya	2	5	Kuat
Jalenjaya	8	5	Kuat
Satriamekar	2	5	Kuat
Sriamur	4	5	Kuat
Srimukti	5	5	Sangat Kuat
Srijaya	1	5	Lemah
Srimahi	3	5	Kuat
Kec. Tambun Utara	31	-	-

Sumber: Kantor Desa

EKONOMI

6



Tabel 6.1 Jumlah Koperasi Menurut Desa dan Jenisnya di Kecamatan Tambun Utara Tahun 2019

Desa	KUD	Kopinkra	Kospin	Koperasi Lainnya
(1)	(2)	(3)	(4)	(5)
Karangsatria	0	0	0	0
Satriaaya	0	0	1	0
Jalenjaya	0	1	1	0
Satriamekar	0	0	0	0
Sriamur	0	0	0	0
Srimukti	0	0	0	0
Srijaya	0	0	0	0
Srimahi	0	0	0	0
Kec. Tambun Utara	0	1	2	0

Sumber: Kantor Desa

Tabel 6.2 Jumlah Kelompok Pertokoan dan Pasar di Kecamatan Tambun Utara Tahun 2019

Desa	Kelompok Pertokoan	Pasar Permanen	Pasar Semi Permanen	Pasar Tanpa Bangunan
(1)	(2)	(3)	(4)	(5)
Karangsatria	129	1	0	1
Satriaaya	0	0	0	0
Jalenyaya	12	1	1	1
Satriamekar	41	0	0	0
Sriamur	0	0	0	0
Srimukti	0	1	0	0
Srijaya	0	0	0	0
Srimahi	0	0	0	0
Kec. Tambun Utara	182	3	1	2

Sumber: Kantor Desa

Tabel 6.3 Jumlah Minimarket dan Toko / Warung Kelontong di Kecamatan Tambun Utara Tahun 2019

Desa	Minimarket	Toko / Warung Kelontong
(1)	(2)	(3)
Karangsatria	36	417
Satriaajaya	6	24
Jalenjaya	7	70
Satriamekar	4	12
Sriamur	2	393
Srimukti	0	51
Srijaya	1	20
Srimahi	0	9
Kec. Tambun Utara	56	996

Sumber: Kantor Desa

Tabel 6.4 Jumlah Restoran/Rumah Makan dan Warung/Kedai Makanan Minuman di Kecamatan Tambun Utara Tahun 2019

Desa	Warung / Kedai Makanan Minuman	Restoran / Rumah Makan
(1)	(2)	(3)
Karangsatria	91	27
Satriaajaya	10	0
Jalenjaya	1	0
Satriamekar	27	0
Sriamur	8	4
Srimukti	3	0
Srijaya	15	0
Srimahi	2	1
Kec. Tambun Utara	157	32

Sumber: Kantor Desa

Tabel 6.5 Jumlah Penginapan di Kecamatan Tambun Utara Tahun 2019

Desa	Hotel	Hostel / Motel / Losmen / Wisma
(1)	(2)	(3)
Karangsatria	0	1
Satriaajaya	0	0
Jalenjaya	0	1
Satriamekar	0	0
Sriamur	0	0
Srimukti	0	0
Srijaya	0	0
Srimahi	0	0
Kec. Tambun Utara	0	2

Sumber: Kantor Desa

Tabel 6.6 Jumlah Bank Umum dan Bank Perkreditan Rakyat di Kecamatan Tambun Utara Tahun 2019

Desa	Bank Umum Pemerintah	Bank Umum Swasta	Bank Perkreditan Rakyat
(1)	(2)	(3)	(4)
Karangsatria	5	2	0
Satriaajaya	0	0	0
Jalenjaya	2	0	0
Satriamekar	0	0	0
Sriamur	0	0	0
Srimukti	0	0	0
Srijaya	0	0	0
Srimahi	0	0	0
Kec. Tambun Utara	7	2	0

Sumber: Kantor Desa

D A T A

MENCERDASKAN BANGSA
— *Enlighten The Nation* —



BADAN PUSAT STATISTIK KABUPATEN BEKASI
Kompleks Perkantoran Pemda Kabupaten Bekasi, Kota Delta Mas
Cikarang Pusat, Bekasi, Jawa Barat, Indonesia Telp. (021)89970329
Website : [http:// bekasikab.bps.go.id](http://bekasikab.bps.go.id) Email : bps3216@bps.go.id

ISSN 2087-7250



9 772087 725084