



No. Katalog : 1102001.1803120

PALAS DALAM ANGKA 2012



*Badan Pusat Statistik
Kabupaten Lampung Selatan*

**PALAS
DALAM ANGKA
2012**

<http://lampung.selatankab.bps.go.id>

PALAS DALAM ANGKA 2012

ISSN : -

No. Publikasi : 18036.1219

Katalog BPS : 1102001.1803120

Ukuran Buku : 15 cm x 21 cm

Jumlah Halaman : xvii + 56 Halaman

Pengarah :

Ka. BPS Kabupaten Lampung Selatan

Naskah :

Zainal Arifin (KSK Palas)

Penyunting :

Seksi NWA, BPS Kabupaten Lampung Selatan

Gambar Kulit :

Seksi IPDS, BPS Kabupaten Lampung Selatan

Diterbitkan oleh :

BPS Kabupaten Lampung Selatan

Dicetak oleh :

CV. Pradana

Boleh dikutip dengan menyebutkan sumbernya

May be cited with reference to the source

PETA ADMINISTRATIF KECAMATAN PALAS



LAMBANG DAERAH KABUPATEN LAMPUNG SELATAN



1. BENTUK LAMBANG

Lambang Daerah Kabupaten Lampung Selatan berbentuk Perisai.

2. WARNA LAMBANG

Warna Lambang Daerah terdiri dari biru muda, kuning emas, biru tua, merah, putih, hijau, coklat dan hitam, yang masing-masing warna melambangkan :

- biru muda melambangkan perubahan, kejujuran, kemakmuran, ketaatan dan takwa;
- kuning emas melambangkan keagungan dan kejayaan serta kebesaran cita dan masyarakat untuk membangun daerah dan negaranya;
- biru tua melambangkan laut, kesetiaan, ketekunan dan ketabahan juga melambangkan kekayaan sungai dan lautan yang merupakan sumber perikanan dan kehidupan para nelayan;

- d. merah melambangkan keberanian dan kedinamisan;
- e. putih melambangkan kesucian;
- f. hijau melambangkan kesejahteraan dan kecerdasan; dan
- g. coklat melambangkan tanah yang subur untuk ladang dan sawah.

3. ISI LAMBANG

Isi Lambang Daerah mempunyai makna terdiri atas :

- a. kata Lampung Selatan berarti Daerah Kabupaten Lampung Selatan;
- b. pita berwarna merah melambangkan keberanian;
- c. bintang emas bersegi 5 (lima) melambangkan nilai-nilai keagamaan;
- d. siger melambangkan mahkota keagungan adat budaya dan tingkat kehidupan terhormat;
- e. bergerigi 7 (tujuh) melambangkan 7 (tujuh) marga antara lain (Marga Pesisir/Rajabasa, Marga Legun, Marga Katibung, Marga Dantaran, Marga Ratu, Marga Sekampung Ilir dan Marga Sekampung Udik);
- f. setangkai Padi berjumlah 14 (empat belas) bulir, Kapas berjumlah 11 (sebelas) tangkai, Mutiara pada Siger berjumlah 56 (lima puluh enam) butir, merujuk pada hari jadi Kabupaten Lampung Selatan 14 November 1956;
- g. gunung, laut, daratan dan pohon kelapa melambangkan kekayaan alam;
- h. aksara Lampung yang berarti suka bermusyawarah untuk menuju mufakat;
- i. sebuah badik melambangkan keperwiraan; dan
- j. besarnya Lambang disesuaikan dengan keperluan.

SAMBUTAN

Palas Dalam Angka tahun 2012 adalah merupakan publikasi yang dihimpun oleh Koordinator Statistik Kecamatan Badan Pusat Statistik Kabupaten Lampung Selatan patut kita syukuri dan sambut dengan gembira.

Publikasi ini menyajikan berbagai informasi dan data statistik tentang pelaksanaan program pembangunan di Kecamatan Palas dan dihimpun dari berbagai Instansi Pemerintah maupun Swasta di Kecamatan Palas

Untuk dapat meningkatkan mutu data statistik yang baik, diharapkan kerjasama dan peran aktif dari berbagai instansi Pemerintah maupun Swasta. Sehingga dengan demikian publikasi Lampung Selatan Dalam Angka merupakan sumber informasi satu-satunya yang layak dipercaya untuk dimanfaatkan sebagai pedoman proses perencanaan, pelaksanaan dan evaluasi pembangunan.

Semoga publikasi ini bermanfaat bagi kita semua.

Kalianda, November 2012

Camat Palas,

DULKAHAR, AP, M.Si

KATA PENGANTAR

Penerbitan publikasi Kecamatan Palas Dalam Angka tahun 2012 adalah kelanjutan dari penerbitan tahun sebelumnya. Publikasi ini merupakan hasil kerja Koordinator Statistik Kecamatan (KSK) BPS Kabupaten Lampung Selatan. Penyusunan dan penyajian tabel-tabel yang ada, disesuaikan dengan ketersediaan data pada sumber data (Dinas/Instansi).

Ucapan terima kasih disampaikan kepada Bapak Camat Palas yang telah membantu dalam upaya pelaksanaan dan penerbitan, sehingga publikasi ini dapat diselesaikan dengan baik.

Penghargaan yang setinggi-tingginya kami sampaikan kepada semua pihak, terutama Dinas/Instansi di Kecamatan Palas atas kerjasamanya, yang telah memberikan data sehingga publikasi ini dapat diterbitkan.

Semoga publikasi ini dapat bermanfaat bagi kita semua, guna menunjang pembangunan yang sedang dan akan kita laksanakan.

Palas, November 2012
KSK PALAS,

ZAINAL ARIFIN. MZ

DAFTAR ISI

- Peta Administrasi Kecamatan Palas	iv
- Lambang Daerah Kabupaten Lampung Selatan	v
- Sambutan Camat Palas	vii
- Kata Pengantar	viii
- Daftar Isi	x
- Daftar Tabel	xi
- Daftar Gambar	xiv
- Pendahuluan	
➤ Sejarah Singkat Kecamatan Palas	
➤ Geografi	
➤ Topografi	
 BAB I GEOGRAFI	 1
 BAB II PEMERINTAHAN	 8
 BAB III KEPENDUDUKAN.....	 14
 BAB IV SOSIAL	 23
 BAB V PERTANIAN	 34
 BAB VI PERINDUSTRIAN DAN PERDAGANGAN	 41
 BAB VII KEUANGAN DAN HARGA.....	 47

DAFTAR TABEL
BAB I GEOGRAFI

Tabel 1.1	Letak Kecamatan Palas menurut Batas Wilayah, 2011	3
Tabel 1.2	Luas Wilayah menurut Desa di Kecamatan Palas, 2011	4
Tabel 1.3	Tinggi Wilayah di Atas Permukaan Laut (DPL) menurut Desa di Kecamatan Palas, 2011	5
Tabel 1.4	Letak Geografis Kecamatan Palas menurut Desa dan Pantai/Bukan Pantai, 2011.....	6
Tabel 1.5	Jarak dari Desa ke Ibukota Kecamatan dan Ibukota Kabupaten, 2011.....	7

BAB II PEMERINTAHAN

Tabel 2.1	Klasifikasi Desa di Kecamatan Palas, 2011.....	10
Tabel 2.2	Status Desa di Kecamatan Palas, 2011	11
Tabel 2.3	Jumlah Dusun, Rukun Warga (RW) dan Rukun Tetangga (RT) di Kecamatan Palas, 2011	12

BAB III PENDUDUK DAN KETENAGAKERJAAN

Tabel 3.1	Penduduk Kecamatan Palas menurut Jenis Kelamin dan Sex Ratio Tahun 2003 – 2011.....	15
Tabel 3.2	Jumlah Penduduk menurut Kelompok Umur dan Jenis Kelamin di Kecamatan Palas, 2011.....	16
Tabel 3.3	Jumlah Penduduk Kecamatan Palas menurut Desa Jenis Kelamin dan Sex Ratio, 2011	17
Tabel 3.4	Kepadatan Penduduk Kecamatan Palas menurut Desa, 2011.....	18
Tabel 3.5	Pentahapan Keluarga Sejahtera Kecamatan Palas menurut Desa, 2011	19
Tabel 3.6	Pencapaian Akseptor KB Kecamatan Palas menurut Desa dan Alat Kontrasepsi, 2011	20

Tabel 3.7	Banyaknya Pasangan Usia Subur (PUS) dan Wanita Usia Subur (WUS) Kecamatan Palas menurut Desa, 2011	21
-----------	--	----

BAB IV SOSIAL

Tabel 4.1	Banyaknya Sekolah di Kecamatan Palas menurut Desa dan Tingkatannya, 2011	24
Tabel 4.2	Banyaknya Murid Sekolah Dasar (SD) Negeri dan Swasta di Kecamatan Palas menurut Kelas dan Jenis Kelamin, 2011	25
Tabel 4.3	Banyaknya Sekolah, Murid dan Guru Sekolah Dasar (SD) di Kecamatan Palas, 2011.....	27
Tabel 4.4	Banyaknya Fasilitas Kesehatan menurut Desa di Kecamatan Palas, 2011	28
Tabel 4.5	Jumlah Tenaga Kesehatan menurut Desa di Kecamatan Palas, 2011	29
Tabel 4.6	Banyaknya Tempat Ibadah menurut Desa di Kecamatan Palas, 2011	30
Tabel 4.7	Banyaknya Nikah, Cerai, Talak dan Rujuk di Kecamatan Palas, 2011	31
Tabel 4.8	Keberadaan Srana Lapangan Olahraga menurut Desa di Kecamatan Palas, 2011	32

BAB V PERTANIAN

Tabel 5.1	Luas Panen dan Produksi Tanaman Pangan di Kecamatan Palas menurut Komodit, 2011	36
Tabel 5.2	Luas Panen dan Produksi Tanaman Sayuran di Kecamatan Palas, 2011	37
Tabel 5.3	Luas Panen dan Produksi Tanaman Perkebunan di Kecamatan Palas, 2011	38
Tabel 5.4	Jumlah Populasi dan Produksi Daging Ternak dan Unggas di Kecamatan Palas menurut Jenis Ternak, 2011	39

BAB VI PERINDUSTRIAN DAN ENERGI

Tabel 6.1	Banyaknya Pasar, Toko, Rumah Makan dan Hotel menurut Desa di Kecamatan Palas, 2011	42
Tabel 6.2	Jumlah Industri/Kerajinan Rakyat menurut Desa di Kecamatan Palas, 2011	43
Tabel 6.3	Jumlah Industri Kecil menurut Desa dan Jenisnya di Kecamatan palas, 2011	44
Tabel 6.4	Banyaknya Bank Koperasi menurut Desa di Kecamatan Palas, 2011	45

BAB VII KEUANGAN DAN HARGA

Tabel 7.1	Target dan Realisasi Penerimaan Pajak bumi dan Bangunan (PBB) menurut Desa di Kecamatan Palas, 2011	48
Tabel 7.2	Rata-rata Harga Komoditi Pertanian di Kecamatan Palas menurut Desa, 2011	49
Tabel 7.3	Rata-rata Harga Kebutuhan Pokok di Kecamatan Palas menurut Jenisnya, 2011	50

DAFTAR GAMBAR

Gambar 1	Perbandingan Luas Desa di Kecamatan Palas (persen) Tahun 2011.....	52
Gambar 2	Piramida Penduduk Kecamatan Palas menurut Kelompok Umur dan Jenis Kelamin, 2011	53
Gambar 3	Penduduk Kecamatan Palas menurut Desa, 2011	54
Gambar 4	Pentahapan Keluarga Sejahtera Kecamatan Palas Tahun 2011	55
Gambar 5	Banyaknya Sekolah Negeri dan Swasta di Kecamatan Palas menurut Tingkatannya, 2011	56

PENDAHULUAN

Letak Geografis dan Luas Kecamatan Palas

Kecamatan Palas terletak di Timur Laut dari Ibukota Kabupaten Lampung Selatan (Kalianda). Kecamatan Palas merupakan pemekaran dari Kecamatan Penengahan yang berpenduduk 53.492 Jiwa dan 15.783 Kepala Keluarga pada Tahun 2010.

Dengan Batas-batas sebagai berikut:

- Sebelah Utara berbatasan dengan Kecamatan Jabung Kabupaten Lampung Timur
- Sebelah Selatan berbatasan dengan Kecamatan Penengahan
- Sebelah Barat berbatasan dengan Kecamatan Way Panji dan Kecamatan Kalianda
- Sebelah Timur berbatasan dengan Kecamatan Palas

Tofografi

Secara Tofografi wilayah Kecamatan Palas dengan luas lebih kurang 173,56 Km², dengan daerah daratan yang merupakan daerah pertanian padi palawija.

Penggunaan tanah dalam wilayah Kecamatan Palas merupakan lahan kering peladangan dan sawah tadah hujan.

Administrasi

Surat Keputusan Menteri Dalam Negeri Tahun 1974. Meresmikan/mendefenitifkan Kecamatan Palas dengan Ibu Kota Bangunan yang meliputi 28 Desa. Pada tahun 2002 Kecamatan Palas terjadi pemekaran Kecamatan yaitu Kecamatan Palas.

Untuk mewujudkan pelaksanaan Pola Minimal Pemerintahan berdasarkan Keputusan Mendagri No. 20 Tahun 1997 tentang Susunan Organisasi dan Tatakerja Wilayah Kecamatan Palas:

1. Camat selaku Kepala Wilayah Kecamatan
2. Sekretaris Kecamatan/Sekcam
3. Kepala Seksie Pemerintahan
 - a. Kasubsie Pemerintahan Umum/Desa/Kelurahan
 - b. Kasubsie Kependudukan
 - c. Kasubsie Kententeraman dan Ketertiban
4. Kepala Seksie Kesatuan Bangsa
 - a. Kasubsie Sarana Prasarana dan Pelayanan Umum
 - b. Kasubsie Perekonomian, Produksi dan Distribusi
 - c. Kasubsie Kesejahteraan Sosial dan Lingkungan Hidup
5. Kepala Seksi Ketentraman dan Ketertiban
6. Kepala Seksi Kesejahteraan Sosial
7. Kepala Seksi Pertanahan dan Tata Ruang
8. Pejabat Fungsional
9. Dinas Instansi

PENJELASAN UMUM/EXPLANATORY NOTES

Tanda-tanda, satuan-satuan dan lain-lainnya yang digunakan dalam publikasi ini adalah sebagai berikut/*Symbols, measurement units and others acronyms which are used ini this publication are as follows* :

1. TANDA-TANDA/SYMBOLS

Data belum tersedia/ <i>Data not yet available</i>	: ...
Data tidak tersedia/ <i>Data not available</i>	: -
Data dapat diabaikan/ <i>Data negligible</i>	: 0
Tanda decimal/ <i>Decimal point</i>	: .
Angka Sementara/ <i>Preliminary figures</i>	: *
Angka sangat sementara/ <i>Very preliminary figures</i>	: **
Angka sangat-sangat sementara/ <i>Very-very preliminary figures</i> ..	: ***
Angka diperbaiki/ <i>Revised figures</i>	: r
Angka perkiraan/ <i>Estimated figures</i>	: e
Rupiah/ <i>Rupiahs</i>	: Rp.
Meter/ <i>meter</i>	: m
Kilometer/ <i>kilometer</i>	: km
Kilometer persegi/ <i>kilometer per square</i>	: km ²
Hektar/ <i>hectare</i>	: ha

2. SATUAN/UNITS

Meter (m)/ <i>meters (m)</i>	: 100 cm
Kilometer (km)/ <i>kilometers (km)</i>	: 1.000 meter/meters
Kwintal (kw)/ <i>quintal (q)</i>	: 100 kg
Ton/ <i>ton</i>	: 1.000 kg
Liter/ <i>litre</i>	: 1.000 ml

Satuan lain : pohon, ekor, butir, helai/lembar, jam, menit, persen
Others unit : trees, heads, pieces, tin, hour, minute, percents

GEOGRAFI DAN IKLIM
Geografy and Climate



<http://lampung.go.id>
latankab.bps.go.id



GEOGRAFI

Geography

- Keadaan Geografis/*Geographical Notes*

1. Keadaan Geografis

Luas Kecamatan Palas secara keseluruhan 173,56 Km² dengan Desa Sukabakti Sebagai Desa terluas, yaitu 15,94 Km². Dari luas keseluruhan Kecamatan Palas, 53,50 Ha digunakan sebagai lahan sawah, sedangkan sisanya yaitu merupakan lahan bukan sawah.

Jenis penggunaan lahan sawah yang terbanyak adalah sawah tadah hujan dengan satu kali penanaman padi dalam setahun. Sedangkan jenis penggunaan lahan bukan sawah yang terbanyak adalah ladang/huma.

Kecamatan Palas merupakan daratan dengan ketinggian dari permukaan laut yang bervariasi. Rata-rata ketinggian Desa di Kecamatan Palas 42,29 m dari permukaan laut.

1. *Geographical Condition*

Broad Town Palas overall 173,56 Km² with the village of Sukabakti As the widest Village, namely 15,94 Km² total area of Kecamatan Palas, 53.50 Ha used as paddy fields, while the rest of the land is not a rice field.

Type of land use is the largest rice paddy rainwater with a one-time planting rice in a year. While this type of land use is not the most rice fields are the fields/huma.

Sub Palas is a land with an elevation of above sea level. The average altitude of the villages in Kecamatan Palas 42,29 m above sea level.



Tabel 1.1.
Letak Kecamatan Palas
menurut Batas Wilayah
Tahun 2011

Arah Mata Angin	Batas-Batas
(1)	(2)
Utara	Kecamatan Jabung Kab. Lampung Timur
Timur	Kecamatan Palas Kab. Lampung Selatan
Selatan	Kecamatan Penengahan Kab. Lampung Selatan
Barat	Kec.Sidomulyo dan Kalianda Kab. Lampung Selatan

Sumber : Kantor Kecamatan Palas

Tabel 1.2
Luas Wilayah Kecamatan Palas
menurut Desa
Tahun 2011

Desa	Luas	
	Km ²	Ha
(1)	(2)	(3)
1. Tanjung Sari	9,01	901,00
2. Bangunan	8,34	834,00
3. Sukaraja	13,12	1 312,00
4. Suka Mulya	6,16	616,00
5. Sukabakti	15,94	1 594,00
6. Palas Pasemah	10,16	1 016,00
7. Palas Jaya	5,81	581,00
8. Pulau Tengah	3,46	346,00
9. Bandan Hurip	8,00	800,00
10. Palas Aji	4,95	495,00
11. Rejo Mulyo	8,68	867,84
12. Bali Agung	6,28	628,00
13. Bumi Daya	9,88	988,00
14. Bumi Restu	9,62	962,28
15. Tanjung Jaya	10,02	1 002,00
16. Bumi Asih	7,73	773,00
17. Mekar Mulya	8,89	889,00
18. Pematang Baru	8,80	880,00
19. Kalirejo	6,35	634,75
20. Bumi Asri	6,21	620,50
21. Pulau Jaya	6,15	615,22
Jumlah	173,56	17 355,59

Sumber : Kantor Kecamatan Palas

Tabel 1.3
Rata-Rata Ketinggian dari Permukaan Laut
di Kecamatan Palas menurut Desa
Tahun 2011

Desa	Rata-rata Ketinggian (meter)
(1)	(2)
1. Tanjung Sari	45
2. Bangunan	42
3. Sukaraja	46
4. Suka Mulya	46
5. Sukabakti	43
6. Palas Pasemah	48
7. Palas Jaya	42
8. Pulau Tengah	48
9. Bandan Hurip	41
10. Palas Aji	43
11. Rejo Mulyo	48
12. Bali Agung	38
13. Bumi Daya	45
14. Bumi Restu	33
15. Tanjung Jaya	37
16. Bumi Asih	39
17. Mekar Mulya	34
18. Pematang Baru	51
19. Kalirejo	41
20. Bumi Asri	32
21. Pulau Jaya	46
Rata-rata	42,29

Sumber : Kantor Kecamatan Palas

Tabel 1.4
Letak Geografis Kecamatan Palas
menurut Desa dan Pantai/Bukan Pantai
Tahun 2011

	Desa	Pantai	Bukan Pantai		
			Lembah/DAS	Lereng/Bukit	Dataran
	(1)	(2)	(3)	(4)	(5)
1.	Tanjung Sari	-	-	-	√
2.	Bangunan	-	-	-	√
3.	Sukaraja	-	-	-	√
4.	Suka Mulya	-	-	-	√
5.	Sukabakti	-	-	-	√
6.	Palas Pasemah	-	-	-	√
7.	Palas Jaya	-	-	-	√
8.	Pulau Tengah	-	-	-	√
9.	Bandan Hurip	-	-	-	√
10.	Palas Aji	-	-	-	√
11.	Rejo Mulyo	-	-	-	√
12.	Bali Agung	-	-	-	√
13.	Bumi Daya	-	-	-	√
14.	Bumi Restu	-	-	-	√
15.	Tanjung Jaya	-	-	-	√
16.	Bumi Asih	-	-	-	√
17.	Mekar Mulya	-	-	-	√
18.	Pematang Baru	-	-	-	√
19.	Kalirejo	-	-	-	√
20.	Bumi Asri	-	-	-	√
21.	Pulau Jaya	-	-	-	√

Sumber : Kantor Kecamatan Palas

Tabel 1.5
 Jarak Desa ke Kantor Kecamatan dan
 Kabupaten menurut Desa
 Tahun 2011

Desa	Jarak ke Kantor (Km)	
	Kecamatan	Kabupaten
(1)	(2)	(3)
1. Tanjung Sari	4,00	22,00
2. Bangunan	1,50	19,50
3. Sukaraja	7,50	11,00
4. Suka Mulya	1,50	16,00
5. Sukabakti	7,50	11,00
6. Palas Pasemah	3,00	21,00
7. Palas Jaya	4,00	22,00
8. Pulau Tengah	6,00	24,00
9. Bandan Hurip	5,50	23,00
10. Palas Aji	2,00	20,00
11. Rejo Mulyo	2,00	20,00
12. Bali Agung	6,00	24,00
13. Bumi Daya	9,00	27,00
14. Bumi Restu	16,00	34,00
15. Tanjung Jaya	13,00	31,00
16. Bumi Asih	11,00	29,00
17. Mekar Mulya	5,00	23,00
18. Pematang Baru	5,00	21,00
19. Kalirejo	6,00	24,00
20. Bumi Asri	17,00	35,00
21. Pulau Jaya	18,00	36,00
Rata-Rata	7,17	23,50

Sumber : Kantor Kecamatan Palas

PEMERINTAHAN
Government



<http://lampung.go.id>
latankab.bps.go.id



PEMERINTAHAN

Government

- Pemerintahan Daerah/*Regional Government*

2. Pemerintahan Daerah

Kecamatan Palas pada tahun 2011 terbagi dalam 21 desa, 118 Dusun, dan 341 Rukun Tetangga (RT). Dari keseluruhan desa yang ada, di Kecamatan Palas semuanya sudah berstatus definif.

2. *Regional Government*

Sub Palas in 2011 is divided in 21 villages, Hamlets, 118 and 201 Rt (RT). Of the whole village, sub-district Palas everything is status definif

Tabel 2.1
Klasifikasi Desa
di Kecamatan Palas menurut Desa
Tahun 2011

Desa	Klasifikasi Desa		
	Swadaya	Swakarya	Swasembada
(1)	(2)	(3)	(4)
1. Tanjung Sari	√	-	-
2. Bangunan	-	√	-
3. Sukaraja	-	√	-
4. Suka Mulya	-	√	-
5. Sukabakti	-	√	-
6. Palas Pasemah	-	-	√
7. Palas Jaya	-	√	-
8. Pulau Tengah	√	-	-
9. Bandan Hurip	-	-	√
10. Palas Aji	√	-	-
11. Rejo Mulyo	-	√	-
12. Bali Agung	√	-	-
13. Bumi Daya	-	√	-
14. Bumi Restu	-	√	-
15. Tanjung Jaya	√	-	-
16. Bumi Asih	√	-	-
17. Mekar Mulya	-	√	-
18. Pematang Baru	√	-	-
19. Kalirejo	√	-	-
20. Bumi Asri	√	-	-
21. Pulau Jaya	√	-	-

Sumber : Kantor Kecamatan Palas

Tabel 2.2
 Status Desa di Kecamatan Palas
 menurut Desa
 Tahun 2011

Desa	Status Desa	
	Definitif	Persiapan
(1)	(2)	(3)
1. Tanjung Sari	√	-
2. Bangunan	√	-
3. Sukaraja	√	-
4. Suka Mulya	√	-
5. Sukabakti	√	-
6. Palas Pasemah	√	-
7. Palas Jaya	√	-
8. Pulau Tengah	√	-
9. Bandan Hurip	√	-
10. Palas Aji	√	-
11. Rejo Mulyo	√	-
12. Bali Agung	√	-
13. Bumi Daya	√	-
14. Bumi Restu	√	-
15. Tanjung Jaya	√	-
16. Bumi Asih	√	-
17. Mekar Mulya	√	-
18. Pematang Baru	√	-
19. Kalirejo	√	-
20. Bumi Asri	√	-
21. Pulau Jaya	√	-

Sumber : Kantor Kecamatan Palas

Tabel 2.3
 Banyaknya Dusun, RW dan RT
 di Kecamatan Palas menurut Desa
 Tahun 2011

Desa	Dusun	RW	RT
(1)	(2)	(3)	(4)
1. Tanjung Sari	6	-	18
2. Bangunan	9	-	32
3. Sukaraja	7	-	20
4. Suka Mulya	7	-	15
5. Sukabakti	6	-	19
6. Palas Pasemah	4	-	11
7. Palas Jaya	5	-	11
8. Pulau Tengah	2	-	5
9. Bandan Hurip	3	-	11
10. Palas Aji	2	-	8
11. Rejo Mulyo	5	-	14
12. Bali Agung	7	-	17
13. Bumi Daya	6	-	35
14. Bumi Restu	8	-	30
15. Tanjung Jaya	6	-	19
16. Bumi Asih	5	-	10
17. Mekar Mulya	10	-	22
18. Pematang Baru	5	-	10
19. Kalirejo	8	-	18
20. Bumi Asri	3	-	7
21. Pulau Jaya	4	-	9
Jumlah	118	-	341

Sumber : Kantor Kecamatan Palas

KEPENDUDUKAN
Population



<http://lampung.slatankab.bps.go.id>



PENDUDUK DAN KELUARGA BERENCANA

Population and Family Planning

- Penduduk/*Population*

3. Penduduk dan Keluarga Berencana

Komposisi penduduk Kecamatan Palas didominasi oleh penduduk muda/dewasa. Jumlah penduduk Kecamatan Palas 54 072 jiwa pada tahun 2011. Dengan luas wilayah sekitar 173,56 km², setiap km² ditempati penduduk sebanyak 324 jiwa pada tahun 2011.

Jumlah keluarga pra sejahtera pada tahun 2011 sebesar 8 221 kepala keluarga (KK), sejahtera I sebesar 3 674 KK, sejahtera II sebesar 1.758 KK, sejahtera III sebesar 846 KK.

Program Keluarga Berencana (KB) di Kecamatan Palas pada tahun 2011 dapat dinilai cukup berhasil. Ini dibuktikan dengan meningkatnya jumlah akseptor aktif, menjadi 8 003 orang.

3. *Population and Family Planning*

The composition of the population of Town is dominated by the young population of Palas/adult. The population of Sub Palas 54 980 inhabitants in 2011. With an area of about 173,56 km², population is occupied per km² 324 inhabitants in 2011.

The number of families pre-prosperous in 2011 by 8 221 head of household (HH), prosperous I of 3 674 KK, prosperous II amounting to 1.156 KK, prosperous III of 846 KK.

Family planning Program (KB) in the Palas in 2011 can be considered quite successful. This is evidenced by the increasing number of Acceptor Active, subdivided into 8 003 people

Tabel 3.1
Penduduk Kecamatan Palas
menurut Jenis Kelamin dan Sex Ratio
Tahun 2003 - 2011

Tahun	Laki-laki	Perempuan	Jumlah	Sex Ratio
(1)	(2)	(3)	(4)	(5)
2002	27.306	25.687	52.993	106,30
2003	24.898	23.712	48.610	105,00
2004	25.784	24.236	50.020	106,39
2005	26.843	25.198	52.041	106,53
2006	27.306	25.687	52.993	106,30
2007	27.292	26.200	53.492	104,17
2008	28.559	26.921	55.480	106,08
2009	27.206	26.087	53.293	104,29
2010	27.292	26.200	53.492	104,17
2011	27.626	26.446	54.072	104,46

Sumber : Badan Pusat Statistik Kabupaten Lampung Selatan

- Keterangan :
1. Tahun 2003 hasil P4B
 2. Tahun 2004 s.d 2007 hasil proyeksi Penduduk
 3. Tahun 2010 hasil Sensus Penduduk

Tabel 3.2
Jumlah Penduduk Kecamatan Palas
Menurut Kelompok Umur, Jenis Kelamin dan Sex Ratio
Tahun 2011

Kelompok Umur	Laki-laki	Perempuan	Jumlah	Sex Ratio
(1)	(2)	(3)	(4)	(5)
0 - 4	2 677	2 610	5.287	102,57
5 - 9	2 796	2 567	5.363	108,92
10 - 14	2 851	2 708	5.559	105,28
15 - 19	2 408	2 208	4.616	109,06
20 - 24	2 172	2 135	4.307	101,73
25 - 29	2 345	2 379	4.724	98,57
30 - 34	2 404	2 352	4.756	102,21
35 - 39	2 127	1 983	4.110	107,26
40 - 44	1 800	1 743	3.543	103,27
45 - 49	1 465	1 545	3.010	94,82
50 - 54	1 385	1 194	2.579	116,00
55 - 59	1 022	845	1.867	120,95
60 - 64	684	732	1.416	93,44
65 - 69	598	551	1.149	108,53
70 - 74	386	433	819	89,15
75 +	506	461	967	109,76
Jumlah	27.626	26.446	54.072	104,46

Keterangan : Data diolah hasil proyeksi

Tabel 3.3
Jumlah Penduduk dan Rumah Tangga di Kecamatan Palas
menurut Desa, Jenis Kelamin dan Sex Ratio
Tahun 2011

	Desa	Rumah Tangga	Laki-laki	Perempuan	Jumlah	Sex Ratio
	(1)	(2)	(3)	(4)	(5)	(6)
1.	Tanjung Sari	997	1.820	1.714	3.534	106,18
2.	Bangunan	1.317	2.471	2.298	4.769	107,53
3.	Sukaraja	1.013	1.834	1.914	3.748	95,82
4.	Suka Mulya	838	1.442	1.299	2.741	111,01
5.	Sukabakti	619	1.057	949	2.006	111,38
6.	Palas Pasemah	577	1.083	1.070	2.153	101,21
7.	Palas Jaya	577	1.114	983	2.097	113,33
8.	Pulau Tengah	229	406	345	751	117,68
9.	Bandan Hurip	583	1.011	966	1.977	104,66
10.	Palas Aji	292	569	568	1.137	100,18
11.	Rejo Mulyo	686	1.237	1.185	2.422	104,39
12.	Bali Agung	873	1.677	1.550	3.227	108,19
13.	Bumi Daya	1.324	2.309	2.342	4.651	98,59
14.	Bumi Restu	1.331	2.535	2.345	4.880	108,10
15.	Tanjung Jaya	728	1.404	1.630	3.034	86,13
16.	Bumi Asih	326	653	840	1.493	77,74
17.	Mekar Mulya	1.272	2.240	2.163	4.403	103,56
18.	Pematang Baru	397	702	636	1.338	110,38
19.	Kalirejo	899	1.609	1.607	3.216	100,12
20.	Bumi Asri	252	492	435	927	113,10
21.	Pulau Jaya	434	789	924	1.713	85,39
	Jumlah	15.564	28.454	27.763	56.217	102,49

Sumber : Kantor Kecamatan Palas

Tabel 3.4
Kepadatan Penduduk di Kecamatan Palas
menurut Desa
Tahun 2011

Desa		Luas	Penduduk	Kepadatan Penduduk
		(Km ²)	(Jiwa)	(Jiwa/Km ²)
(1)		(2)	(3)	(4)
1.	Tanjung Sari	9,01	3.534	392,23
2.	Bangunan	8,34	4.769	571,82
3.	Sukaraja	13,12	3.748	285,67
4.	Suka Mulya	6,16	2.741	444,97
5.	Sukabakti	15,94	2.006	125,85
6.	Palas Pasemah	10,16	2.153	211,91
7.	Palas Jaya	5,81	2.097	360,93
8.	Pulau Tengah	3,46	751	217,05
9.	Bandan Hurip	8,00	1.977	247,13
10.	Palas Aji	4,95	1.137	229,70
11.	Rejo Mulyo	8,68	2.422	279,08
12.	Bali Agung	6,28	3.227	513,85
13.	Bumi Daya	9,88	4.651	470,75
14.	Bumi Restu	9,62	4.880	507,13
15.	Tanjung Jaya	10,02	3.034	302,79
16.	Bumi Asih	7,73	1.493	193,14
17.	Mekar Mulya	8,89	4.403	495,28
18.	Pematang Baru	8,80	1.338	152,05
19.	Kalirejo	6,35	3.216	506,66
20.	Bumi Asri	6,21	927	149,40
21.	Pulau Jaya	6,15	1.713	278,44
Jumlah		173,56	56.217	323,91

Sumber : Kantor Kecamatan Palas

Tabel 3.5
Pentahapan Keluarga Sejahtera
di Kecamatan Palas menurut Desa
Tahun 2011

Desa	Keluarga Prasejahtera	Keluarga Sejahtera I	Keluarga Sejahtera II	Keluarga Sejahtera III
(1)	(2)	(3)	(4)	(5)
1. Tanjung Sari	517	306	48	6
2. Bangunan	750	301	127	58
3. Sukaraja	612	200	122	27
4. Suka Mulya	548	219	27	4
5. Sukabakti	380	147	51	2
6. Palas Pasemah	328	122	120	-
7. Palas Jaya	360	65	152	-
8. Pulau Tengah	142	47	36	-
9. Bandan Hurip	181	248	114	47
10. Palas Aji	92	85	72	5
11. Rejo Mulyo	324	100	158	68
12. Bali Agung	424	81	11	371
13. Bumi Daya	536	282	179	103
14. Bumi Restu	571	448	167	24
15. Tanjung Jaya	399	155	23	13
16. Bumi Asih	170	96	26	8
17. Mekar Mulya	538	412	176	96
18. Pematang Baru	261	57	26	6
19. Kalirejo	573	191	96	8
20. Bumi Asri	166	52	19	-
21. Pulau Jaya	349	60	8	-
Jumlah	8.221	3.674	1.758	846

Sumber : UPT BPP dan KB Kecamatan Palas

Tabel 3.6
Pencapaian Akseptor KB di Kecamatan Palas
menurut Desa dan Alat Kontrasepsi
Tahun 2011

Desa	Alat Kontrasepsi							Jumlah
	IUD	Pil	Kon- dom	Suntik	MOP	MOW	Implan	
(1)	(2)	(3)	(4)	(5)	(6)	(7)	(8)	(9)
1. Tanjung Sari	11	228	6	218	2	-	37	502
2. Bangunan	15	271	7	261	6	15	59	634
3. Sukaraja	10	189	4	217	6	15	45	482
4. Suka Mulya	8	116	4	312	1	6	38	485
5. Sukabakti	7	86	-	104	2	4	42	245
6. Palas Pasemah	8	69	3	167	1	1	90	340
7. Palas Jaya	5	77	2	134	6	18	59	301
8. Pulau Tengah	-	45	-	38	4	2	21	110
9. Bandan Hurip	9	52	2	194	2	3	42	304
10. Palas Aji	1	9	3	100	1	1	33	148
11. Rejo Mulyo	10	99	4	242	5	4	37	492
12. Bali Agung	1	199	4	242	5	4	37	492
13. Bumi Daya	10	98	8	407	3	11	135	672
14. Bumi Restu	33	158	11	367	2	4	64	639
15. Tanjung Jaya	6	100	3	202	3	7	75	396
16. Bumi Asih	6	23	-	70	4	11	51	165
17. Mekar Mulya	16	226	7	398	10	11	30	698
18. Pematang Baru	6	54	-	113	1	-	27	201
19. Kalirejo	8	123	-	297	3	5	34	470
20. Bumi Asri	8	44	-	48	2	2	8	112
21. Pulau Jaya	6	51	-	131	3	1	65	257
Jumlah	184	2.317	68	4.212	67	120	1.035	8.003

Sumber : UPT BPP dan KB Kecamatan Palas

Tabel 3.7
Banyaknya Pasangan Usia Subur (PUS) dan Wanita Usia Subur (WUS)
di Kecamatan Palas menurut Desa
Tahun 2010

Desa	PUS	WUS	Jumlah
(1)	(2)	(3)	(9)
1 Tanjung Sari	796	1.013	1.809
2 Bangunan	931	1.232	2.163
3 Sukaraja	770	1.075	1.845
4 Suka Mulya	606	713	1.319
5 Sukabakti	445	566	1.011
6 Palas Pasemah	560	602	1.162
7 Palas Jaya	514	533	1.047
8 Pulau Tengah	176	185	361
9 Bandan Hurip	430	575	1.005
10 Palas Aji	203	287	490
11 Rejo Mulyo	506	671	1.177
12 Bali Agung	731	983	1.714
13 Bumi Daya	934	1.338	2.272
14 Bumi Restu	933	1.347	2.280
15 Tanjung Jaya	623	825	1.448
16 Bumi Asih	275	398	673
17 Mekar Mulya	896	1.160	2.056
18 Pematang Baru	290	320	610
19 Kalirejo	727	1.062	1.789
20 Bumi Asri	173	226	399
21 Pulau Jaya	410	521	931
Jumlah	11.929	15.632	26.630

Sumber : UPT BPP dan KB Kecamatan Palas

SOSIAL
Social



<http://lampunglatankab.bps.go.id>



SOSIAL

Social

- Pendidikan/*Education*
- Kesehatan/*Healthy*
- Agama/*Religion*

4.1 Pendidikan

Jumlah Sekolah Dasar (SD) pada tahun 2011 sebesar 43 sekolah, dimana 38 sekolah negeri dan 5 sekolah swasta. Jumlah murid SD negeri 7 136 orang, dengan jumlah guru sebanyak 429 orang.

4.2 Kesehatan

Jumlah puskesmas induk yang ada di Kecamatan Palas hanya ada 2 buah, puskesmas pembantu 4 buah, dan posyandu ada 69 buah. Sedangkan jumlah tenaga kesehatan pada tahun 2011 sebanyak 28 orang.

4.3 Agama

Banyaknya jumlah sarana peribadatan yang terdapat di Kecamatan Palas untuk mesjid 106 buah, langgar/mushalla 127 buah, gereja 13 buah, dan pura 8 buah.

4.1 Education

The number of primary schools (elementary school) in 2011 for 43 schools, where 38 schools and 5 private schools. The number of State elementary school 7 136 people, with the number of teachers as many as 429 people.

4.2 Health

The number of clinics stem Kecamatan Palas there is only 2 pieces, 4 pieces of supporting health centers, posyandu and there are 71 fruit. While the number of health workers in 2011 as many as 28 people

4.3 Religion

A large number of means of expression contained in the Palas for mosques 106 pieces, piects kiosks were violating/127, 1 fruit, and pura 8 pieces

Tabel 4.1
Banyaknya Sekolah di Kecamatan Palas
menurut Desa dan Tingkatannya
Tahun 2011

Desa	Negeri				Swasta				PT
	TK	SD	SLTP	SLTA	TK	SD	SLTP	SLTA	
(1)	(2)	(3)	(4)	(5)	(6)	(7)	(8)	(9)	(10)
1 Tanjung Sari	-	2	1	-	-	-	-	-	-
2 Bangunan	-	3	-	-	1	1	1	1	-
3 Sukaraja	-	3	1	-	-	-	-	-	-
4 Suka Mulya	-	2	-	-	1	-	-	-	-
5 Sukabakti	-	2	-	-	1	-	-	-	-
6 Palas Pasemah	-	1	1	-	-	-	-	-	-
7 Palas Jaya	-	2	-	-	-	-	1	-	-
8 Pulau Tengah	-	1	-	-	-	-	-	-	-
9 Bandan Hurip	-	2	-	-	-	-	-	-	-
10 Palas Aji	-	1	-	1	-	-	-	-	-
11 Rejo Mulyo	-	2	-	-	-	-	-	1	-
12 Bali Agung	-	2	-	-	1	-	-	-	-
13 Bumi Daya	-	4	1	-	2	-	1	-	-
14 Bumi Restu	-	3	1	-	2	1	1	2	-
15 Tanjung Jaya	-	1	-	-	-	-	-	-	-
16 Bumi Asih	-	-	-	-	-	1	1	-	-
17 Mekar Mulya	-	3	-	-	-	-	-	-	-
18 Pematang Baru	-	2	-	-	-	-	-	-	-
19 Kalirejo	-	1	1	-	-	1	-	-	-
20 Bumi Asri	-	1	-	-	-	-	-	-	-
21 Pulau Jaya	-	-	-	-	-	1	-	-	-
Jumlah	-	38	6	1	8	5	5	4	-

Sumber : UPT Pendidikan Kecamatan Palas

Tabel 4.2
Banyak Murid Sekolah Dasar (SD) Negeri dan Swasta
menurut Kelas dan Jenis Kelamin
Tahun 2011

Desa	Kelas I		Kelas II		Kelas III	
	L	P	L	P	L	P
(1)	(2)	(3)	(4)	(5)	(6)	(7)
1 Tanjung Sari	37	38	53	33	45	28
2 Bangunan	73	78	63	55	51	81
3 Sukaraja	56	40	45	40	46	38
4 Suka Mulya	42	44	36	44	39	35
5 Sukabakti	22	19	14	16	10	26
6 Palas Pasemah	12	18	17	13	12	15
7 Palas Jaya	37	27	20	21	29	27
8 Pulau Tengah	1	7	4	4	2	4
9 Bandan Hurip	25	16	28	25	24	12
10 Palas Aji	19	15	11	9	14	10
11 Rejo Mulyo	38	29	30	34	33	31
12 Bali Agung	27	30	34	39	60	42
13 Bumi Daya	68	52	63	115	69	54
14 Bumi Restu	67	76	68	67	71	54
15 Tanjung Jaya	18	12	16	12	17	16
16 Bumi Asih	11	9	10	13	15	8
17 Mekar Mulya	67	46	64	55	42	50
18 Pematang Baru	10	5	9	4	12	10
19 Kalirejo	22	13	27	16	16	14
20 Bumi Asri	8	5	10	4	11	11
21 Pulau Jaya	4	7	5	6	4	3
Jumlah	664	586	627	625	622	569

Sumber : UPT Pendidikan Kecamatan Palas

Lanjutan Tabel 4.2

Desa	Kelas IV		Kelas V		Kelas VI	
	L	P	L	P	L	P
(1)	(2)	(3)	(4)	(5)	(6)	(7)
1 Tanjung Sari	48	50	39	38	45	48
2 Bangunan	59	47	60	52	61	52
3 Sukaraja	31	49	38	41	40	35
4 Suka Mulya	44	20	38	35	51	40
5 Sukabakti	13	23	16	7	13	10
6 Palas Pasemah	12	8	15	12	15	18
7 Palas Jaya	27	33	33	35	32	25
8 Pulau Tengah	4	3	5	1	5	5
9 Bandan Hurip	20	22	22	16	20	28
10 Palas Aji	15	11	15	6	11	8
11 Rejo Mulyo	28	33	37	30	32	21
12 Bali Agung	33	38	39	37	23	30
13 Bumi Daya	63	52	52	52	45	63
14 Bumi Restu	74	56	60	60	60	54
15 Tanjung Jaya	18	18	15	17	15	17
16 Bumi Asih	10	12	13	18	9	5
17 Mekar Mulya	53	52	45	42	48	55
18 Pematang Baru	11	13	15	12	20	13
19 Kalirejo	17	18	23	17	24	25
20 Bumi Asri	13	4	11	4	11	7
21 Pulau Jaya	3	4	5	7	3	4
Jumlah	596	566	596	539	583	563

Sumber : UPT Pendidikan Kecamatan Palas

Tabel 4.3
Banyaknya Sekolah, Murid dan Guru
Sekolah Dasar (SD) di Kecamatan Palas
Tahun 2011

Desa	Sekolah	Siswa	Guru
(1)	(2)	(4)	(6)
1 Tanjung Sari	2	502	24
2 Bangunan	4	732	41
3 Sukaraja	3	499	31
4 Suka Mulya	2	468	29
5 Sukabakti	2	189	17
6 Palas Pasemah	1	167	10
7 Palas Jaya	2	346	23
8 Pulau Tengah	1	45	8
9 Bandan Hurip	2	258	22
10 Palas Aji	1	144	10
11 Rejo Mulyo	2	376	13
12 Bali Agung	2	432	20
13 Bumi Daya	4	748	46
14 Bumi Restu	4	767	31
15 Tanjung Jaya	1	191	10
16 Bumi Asih	1	133	9
17 Mekar Mulya	3	619	42
18 Pematang Baru	2	134	15
19 Kalirejo	2	232	11
20 Bumi Asri	1	99	9
21 Pulau Jaya	1	55	8
Jumlah	43	7.136	429

Sumber : UPT Pendidikan Kecamatan Palas

Tabel 4.4
Jumlah Sarana Kesehatan
di Kecamatan Palas menurut Desa
Tahun 2011

Desa	Sarana Kesehatan		
	Puskesmas Induk	Puskesmas Pembantu	Posyandu
(1)	(2)	(3)	(4)
1. Tanjung Sari	-	-	5
2. Bangunan	1	-	4
3. Sukaraja	-	1	6
4. Suka Mulya	-	-	4
5. Sukabakti	-	-	3
6. Palas Pasemah	-	-	2
7. Palas Jaya	-	-	3
8. Pulau Tengah	-	-	1
9. Bandan Hurip	-	-	3
10. Palas Aji	-	-	2
11. Rejo Mulyo	-	-	3
12. Bali Agung	-	1	3
13. Bumi Daya	1	-	6
14. Bumi Restu	-	1	4
15. Tanjung Jaya	-	-	5
16. Bumi Asih	-	-	2
17. Mekar Mulya	-	1	4
18. Pematang Baru	-	-	3
19. Kalirejo	-	-	3
20. Bumi Asri	-	-	1
21. Pulau Jaya	-	-	2
Jumlah	2	4	69

Tabel 4.5
Jumlah Tenaga Kesehatan
di Kecamatan Palas menurut Desa
Tahun 2011

Desa	Tenaga Kesehatan		
	Dokter	Bidan	Dukun Bayi
(1)	(2)	(3)	(4)
1. Tanjung Sari	-	1	3
2. Bangunan	1	1	6
3. Sukaraja	2	1	1
4. Suka Mulya	-	1	2
5. Sukabakti	-	1	3
6. Palas Pasemah	-	1	3
7. Palas Jaya	-	3	1
8. Pulau Tengah	-	1	2
9. Bandan Hurip	-	1	2
10. Palas Aji	-	1	1
11. Rejo Mulyo	-	2	5
12. Bali Agung	-	1	4
13. Bumi Daya	-	2	7
14. Bumi Restu	-	1	4
15. Tanjung Jaya	-	1	2
16. Bumi Asih	-	1	1
17. Mekar Mulya	-	2	7
18. Pematang Baru	-	-	4
19. Kalirejo	-	1	2
20. Bumi Asri	-	1	1
21. Pulau Jaya	-	1	1
Jumlah	3	25	62

Tabel 4.6
Banyaknya Tempat Ibadah
di Kecamatan Palas menurut Desa
Tahun 2011

Desa	Masjid	Mushollah / Langgar	Gereja		Pura	Vihara	Klenteng
			Kristen	Katolik			
(1)	(2)	(3)	(4)	(5)	(6)	(7)	(8)
1. Tanjung Sari	8	3	-	-	-	-	-
2. Bangunan	9	13	-	-	-	-	-
3. Sukaraja	10	4	-	-	-	-	-
4. Suka Mulya	4	8	1	-	-	-	-
5. Sukabakti	3	7	1	1	-	-	-
6. Palas Pasemah	5	-	-	-	-	-	-
7. Palas Jaya	6	4	1	-	-	-	-
8. Pulau Tengah	1	5	-	-	-	-	-
9. Bandan Hurip	3	4	-	-	-	-	-
10. Palas Aji	2	1	-	-	-	-	-
11. Rejo Mulyo	4	8	1	-	-	-	-
12. Bali Agung	4	3	2	-	7	-	-
13. Bumi Daya	10	6	1	-	1	-	-
14. Bumi Restu	5	17	1	-	-	-	-
15. Tanjung Jaya	5	12	-	-	-	-	-
16. Bumi Asih	2	5	-	-	-	-	-
17. Mekar Mulya	10	8	-	-	-	-	-
18. Pematang Baru	3	5	2	-	-	-	-
19. Kalirejo	8	7	1	-	-	-	-
20. Bumi Asri	2	4	-	-	-	-	-
21. Pulau Jaya	2	3	1	-	-	-	-
Jumlah	106	127	12	1	8	-	-

Sumber : Kantor Kecamatan Palas

Tabel 4.7
 Banyaknya Nikah, Cerai, Talak dan Rujuk
 di Kecamatan Palas
 Tahun 2010

Bulan	Nikah	Cerai	Talak	Rujuk
(1)	(2)	(3)	(4)	(5)
1. Januari	86	-	-	-
2. Februari	57	-	-	-
3. Maret	45	-	-	-
4. April	43	-	-	-
5. Mei	77	-	-	-
6. Juni	94	-	-	-
7. Juli	95	-	-	-
8. Agustus	20	-	-	-
9. September	75	-	-	-
10. Oktober	15	-	-	-
11. Nopember	95	-	-	-
12. Desember	9	-	-	-
Jumlah	711	-	-	-

Sumber : KUA Kecamatan palas

Tabel 4.8
Keberadaan Sarana/Lapangan Olah Raga
di Kecamatan Palas menurut Desa
Tahun 2010

Desa	Sepak Bola	Bulu Tangkis	Bola Volley
(1)	(2)	(3)	(4)
1. Tanjung Sari	2	2	3
2. Bangunan	3	4	4
3. Sukaraja	1	3	3
4. Suka Mulya	1	2	3
5. Sukabakti	-	2	2
6. Palas Pasemah	-	1	1
7. Palas Jaya	-	2	2
8. Pulau Tengah	-	1	2
9. Bandan Hurip	-	2	2
10. Palas Aji	-	1	1
11. Rejo Mulyo	1	3	3
12. Bali Agung	1	1	3
13. Bumi Daya	1	3	4
14. Bumi Restu	1	3	4
15. Tanjung Jaya	1	2	3
16. Bumi Asih	-	2	2
17. Mekar Mulya	1	1	5
18. Pematang Baru	1	1	2
19. Kalirejo	1	2	3
20. Bumi Asri	1	1	2
21. Pulau Jaya	1	3	2
Jumlah	17	42	56

Sumber : Kantor Kecamatan Palas

PERTANIAN
Agriculture



<http://lampung.latakab.bps.go.id>



PERTANIAN

Agriculture

- Pertanian Tanaman Pangan/*Food Plant Agriculture*
- Perkebunan/*Estates*
- Peternakan/*Cattles*

5.1 Pertanian Tanaman Pangan

Besarnya luas panen dan produksi padi di Kecamatan Palas tahun 2011 adalah 13 230 Ha dan 69 199 Ton. Sedangkan untuk tanaman pangan lainnya masing-masing yaitu jagung 9 323 Ha dan 45 060 Ton, ubi kayu 320 Ha dan 6.598 Ton, ubi jalar 8 Ha dan 79 Ton, kacang tanah 22 Ha dan 28 Ton, kacang hijau 7 Ha dan 6 Ton, serta kacang kedelai 17 Ha dan 19 Ton.

Tanaman sayuran pada tahun 2011 rata-rata mempunyai luas panen dan produksi cenderung meningkat. Produksi sayuran terbanyak pada tahun 2011 adalah kangkung yaitu 925 Ton.

5.2 Perkebunan

Produksi tanaman perkebunan terbesar ada pada komoditi kelapa dalam yaitu 4 222 Ton, dengan luas areal terbanyak yaitu 1 449 Ha. Sedangkan produktifitas terbesar ada pada komoditi kelapa Hibrida, yaitu 1 305,21 Kg/Ha.

5.1 Food Plant Agriculture

The size of the rice harvest and production area in the Palas in 2011 was 1 230 Ha and 69 199 tons. As for other food crops, respectively, namely corn 9 323 Ha and 45 060 tons, cassava 320 Ha and 4,973 Tons, sweet potatoes 8 Ha and 79 tons, peanuts 10 Ha and 28 tons of bean, green 7 Ha and 6 tons of soy beans, as well as 17 Ha and 19 Tons.

Plant vegetables in 2011 the average harvest and production has tended to increase. The largest vegetable production in 2011 is kangkung i.e. 925 Tons.

5.2 Estates

The largest existing plantation crop production on commodity coconut in IE 4 222 Tons, with the largest acreage is 1 446 Ha. While the largest productivity in commodity Hibrida, coconut 1 305,21 Kg/Ha.

5.3 Peternakan

Jumlah populasi ternak besar (sapi, kerbau) tahun 2011 adalah 2.800 ekor, dan ternak kecil (kambing, domba, dan babi) pada tahun 2011 12 194 ekor. Jumlah populasi ayam buras 101 103 ekor, dan ayam ras pedaging 438.639 ekor.

5.3 Cattles

A large number of livestock population (cattle, Buffalo) in 2011 is 2,800 of its tail, and small livestock (goats, sheep, and pigs) in 2011 12 194 tail. The number of population of chicken 101 103 tail, and tail 438.639 broiler

Tabel 5.1
Luas Panen dan Produksi Tanaman Pangan
Di Kecamatan Palas menurut Komoditi
Tahun 2011

Desa	Luas (Ha)	Produksi (Ton)
(1)	(2)	(3)
1. Padi Sawah	12.960	68.334
2. Padi Ladang	270	865
3. Jagung	9.323	45.060
4. Kedelai	17	19
5. Kacang Hijau	7	6
6. Kacang Tanah	22	28
7. Ubi Kayu	320	6.598
8. Ubi Jalar	8	79
Jumlah	22.927	120.989

Sumber : UPT Pertanian Kecamatan Palas

Tabel 5.2
Luas Panen dan Produksi Tanaman Sayuran
Di Kecamatan Palas menurut Komditi
Tahun 2011

Desa	Luas (Ha)	Produksi (Ton)
(1)	(2)	(3)
1. Kacang Panjang	7	721
2. Cabe Besar	8	610
3. Tomat	6	628
4. Terung	8	894
5. Ketimun	7	794
6. Kangkung	8	925
7. Lainnya	6	609
Jumlah	50	5.181,0

Sumber : UPT Pertanian Kecamatan Palas

Tabel 5.3
Luas Panen dan Produksi Tanaman Perkebunan
di Kecamatan Palas menurut Jenis Tanaman
Tahun 2011

Desa	Luas (Ha)	Produksi (Ton)
(1)	(2)	(3)
1. Kopi	23	11
2. Kelapa Dalam	3.839	4.222
3. Kelapa Hybrida	557	727
4. Kelapa Sawit	491	336
5. Karet	202	-
6. Kakao	883	761
7. Lainnya	52	26
Jumlah	6.047	6.083

Sumber : UPT Pertanian Kecamatan Palas

Tabel 5.4
Jumlah Populasi dan Produksi Daging Ternak dan Unggas
di Kecamatan Palas menurut Jenis Ternak
Tahun 2011

Desa	Populasi (Ekor)	Produksi (Ton)
(1)	(2)	(3)
1. Sapi	2.637	21,75
2. Sapi Perah	37	-
3. Kerbau	126	0,63
4. Kuda	-	-
5. Kambing	10.848	3,33
6. Domba	927	-
7. Babi	419	-
8. Ayam Buras	101.103	35,00
9. Ayam Ras Pedaging	438.639	31,00
Jumlah	554.736	91,71

Sumber : UPTD Peternakan Kecamatan Palas

**PERINDUSTRIAN DAN
PERDAGANGAN**
*Manufacturing and
Trading*



<http://lampung.go.id>
<http://bankab.bps.go.id>



PERINDUSTRIAN DAN PERDAGANGAN

Industrial and Trading

- Industri dan Perdagangan/*Industrial and Trading*

6.1 Industri dan Perdagangan

Perkembangan industri di Kecamatan Palas tidak menunjukkan peningkatan yang cukup berarti. Industri Kerajinan rakyat di Kecamatan Palas tahun 2011 terbanyak adalah industri anyaman/keramik yaitu sebanyak 147, sedangkan Industri dari kulit dan kayu sebanyak 10, industri makanan dan minuman sebanyak 59 industri.

6.1. *Industrial and Trading*

Industrial development in Palas showed no appreciable improvement. Folk Handicrafts industry in the Palas in 2011 is the largest industrial webbing/ceramic that is as much as 147, while the Industry of leather and wood as much as 10, the food industry and the beverage industry by as much as 59.

Tabel 6.1
Banyaknya Pasar, Toko, Rumah Makan dan Hotel
di Kecamatan Palas menurut Desa
Tahun 2010

Desa	Jenis Sarana			
	Pasar	Toko/Wa- rung/Kios	Restoran/ rmh Makan	Hotel/peng- inapan
(1)	(2)	(3)	(4)	(5)
1. Tanjung Sari	-	55	-	-
2. Bangunan	1	73	2	-
3. Sukaraja	1	41	2	-
4. Suka Mulya	-	26	-	-
5. Sukabakti	-	38	-	-
6. Palas Pasemah	1	36	-	-
7. Palas Jaya	1	48	-	-
8. Pulau Tengah	-	8	-	-
9. Bandan Hurip	-	36	3	-
10. Palas Aji	-	24	-	-
11. Rejo Mulyo	-	41	-	-
12. Bali Agung	-	31	-	-
13. Bumi Daya	1	52	2	-
14. Bumi Restu	1	88	-	-
15. Tanjung Jaya	-	27	-	-
16. Bumi Asih	-	12	-	-
17. Mekar Mulya	-	38	-	-
18. Pematang Baru	-	18	-	-
19. Kalirejo	1	25	-	-
20. Bumi Asri	-	15	-	-
21. Pulau Jaya	-	26	-	-
Jumlah	7	758	9	-

Sumber : Kantor Kecamatan Palas

Tabel 6.2
Jumlah Industri/Kerajinan Rakyat
di Kecamatan Palas menurut Desa
Tahun 2010

Desa	Jenis Industri/Kerajinan Rakyat					
	Kerajinan Kulit	Kerajinan Kayu	Kerajinan Logam	Anyaman/Keramik	Kr. Kain/Tenun	Makanan
(1)	(2)	(3)	(4)	(5)	(6)	(7)
1. Tanjung Sari	-	1	-	48	-	3
2. Bangunan	-	-	-	15	-	6
3. Sukaraja	-	-	-	6	-	5
4. Suka Mulya	-	-	-	-	-	-
5. Sukabakti	-	-	-	2	-	-
6. Palas Pasemah	-	1	-	6	-	-
7. Palas Jaya	-	-	-	10	-	4
8. Pulau Tengah	-	-	-	-	-	-
9. Bandan Hurip	-	-	-	1	-	5
10. Palas Aji	-	-	-	4	-	3
11. Rejo Mulyo	-	1	-	4	-	3
12. Bali Agung	-	-	-	2	-	-
13. Bumi Daya	-	-	-	10	-	13
14. Bumi Restu	-	-	-	3	-	-
15. Tanjung Jaya	-	1	-	4	-	4
16. Bumi Asih	-	1	-	2	-	4
17. Mekar Mulya	-	3	-	16	-	-
18. Pematang Baru	-	-	-	4	-	4
19. Kalirejo	-	2	-	7	-	5
20. Bumi Asri	-	-	-	2	-	-
21. Pulau Jaya	-	-	-	1	-	-
Jumlah	-	10	-	147	-	59

Sumber : Kantor Kecamatan Palas

Tabel 6.3
Jumlah Industri Kecil
Di Kecamatan Palas menurut Desa dan Jenisnya
Tahun 2011

Desa	Jenis Industri Kecil				
	Peng- gilingan	Tobong Bata	Tobong Genteng	Tahu	Tempe
(1)	(2)	(3)	(4)	(5)	(6)
1. Tanjung Sari	2	11	89	-	-
2. Bangunan	6	7	12	1	2
3. Sukaraja	3	6	4	1	2
4. Suka Mulya	5	15	183	1	1
5. Sukabakti	3	2	5	-	-
6. Palas Pasemah	3	-	1	-	-
7. Palas Jaya	4	4	2	1	1
8. Pulau Tengah	1	1	1	-	-
9. Bandan Hurip	3	3	3	2	1
10. Palas Aji	1	1	-	-	-
11. Rejo Mulyo	5	4	4	-	1
12. Bali Agung	3	3	3	-	-
13. Bumi Daya	7	12	5	2	2
14. Bumi Restu	4	13	9	3	2
15. Tanjung Jaya	4	4	3	-	2
16. Bumi Asih	2	3	2	1	-
17. Mekar Mulya	6	4	3	1	1
18. Pematang Baru	1	4	2	-	-
19. Kalirejo	2	3	4	1	1
20. Bumi Asri	2	3	3	-	-
21. Pulau Jaya	2	3	1	1	1
Jumlah	69	106	339	15	17

Sumber : Kantor Kecamatan Palas

Tabel 6.4
Banyaknya Bank dan Koperasi
di Kecamatan Palas menurut Desa dan Jenisnya
Tahun 2010

Desa	Bank Umum	BPR	KUD	Koperasi Non KUD
(1)	(2)	(3)	(4)	(5)
1. Tanjung Sari	-	-	-	-
2. Bangunan	-	-	1	1
3. Sukaraja	-	-	-	-
4. Suka Mulya	-	-	-	-
5. Sukabakti	-	-	-	-
6. Palas Pasemah	-	-	-	-
7. Palas Jaya	-	-	-	1
8. Pulau Tengah	-	-	-	-
9. Bandan Hurip	-	-	-	-
10. Palas Aji	-	-	-	-
11. Rejo Mulyo	-	-	-	1
12. Bali Agung	-	-	-	-
13. Bumi Daya	-	-	-	1
14. Bumi Restu	-	-	-	-
15. Tanjung Jaya	-	-	-	-
16. Bumi Asih	-	-	-	-
17. Mekar Mulya	-	-	-	-
18. Pematang Baru	-	-	-	-
19. Kalirejo	-	-	-	-
20. Bumi Asri	-	-	-	1
21. Pulau Jaya	-	-	-	1
Jumlah	-	-	1	6

Sumber : Kantor Kecamatan Palas

KEUANGAN DAN HARGA
Finance and Price



<http://lampung.go.id>
latankab.bps.go.id



KEUANGAN DAN HARGA-HARGA

Finance and Prices

- Keuangan Daerah dan Harga/*Regional Finance and Price*

8. Keuangan Daerah

Target penerimaan pajak bumi dan bangunan tahun 2011 adalah sebesar 178.65 juta rupiah. Target tersebut telah dicapai sebanyak 81,87 persen.

Harga kebutuhan bahan pokok di pasar kecamatan Palas tahun 2011 rata-rata mengalami peningkatan yang cukup stabil. tidak mengalami peningkatan yang cukup signifikan

8. *Regional Financial*

Tax revenue Target Earth and buildings in 2011 is \$ 195 million dollars. The Target has been achieved as much as 81,87 per cent.

The price of staple needs in the market district of Palas in 2011 the average has increased quite stable. no significant increase in

Tabel 7.1
Target dan Realisasi Penerimaan Pajak Bumi dan Bangunan
di Kecamatan Palas menurut Desa
Tahun 2011

Desa	Target	Realisasi	Persentase
(1)	(3)	(4)	(5)
1. Tanjung Sari	11.105.663	11.105.663	100,00
2. Bangunan	10.086.246	9.699.246	96,16
3. Sukaraja	6.561.963	6.561.963	100,00
4. Suka Mulya	3.166.854	2.500.999	78,97
5. Sukabakti	6.744.859	6.205.900	92,01
6. Palas Pasemah	16.650.748	12.623.003	75,81
7. Palas Jaya	10.206.103	10.320.369	101,12
8. Pulau Tengah	6.055.243	6.055.243	100,00
9. Bandan Hurip	5.642.431	5.642.431	100,00
10. Palas Aji	5.727.177	4.821.522	84,19
11. Rejo Mulyo	5.738.620	4.000.064	69,70
12. Bali Agung	7.668.820	7.668.820	100,00
13. Bumi Daya	15.225.199	10.319.733	67,78
14. Bumi Restu	15.840.431	10.720.101	67,68
15. Tanjung Jaya	4.216.812	4.216.812	100,00
16. Bumi Asih	4.906.778	3.470.093	70,72
17. Mekar Mulya	20.384.477	11.650.120	57,15
18. Pematang Baru	1.960.048	1.960.048	100,00
19. Kalirejo	11.513.167	8.200.995	71,23
20. Bumi Asri	2.959.643	2.969.100	100,32
21. Pulau Jaya	6.291.991	5.556.600	88,31
Jumlah	178.653.273	146.268.825	81,87

Sumber : Kantor Kecamatan Palas

Tabel 7.2
Rata – Rata Harga Beberapa Komoditi Pertanian
di Kecamatan Palas menurut Desa
Tahun 2011

Desa	Padi	Jagung
(1)	(2)	(3)
1. Tanjung Sari	3.200	1.200
2. Bangunan	3.200	1.200
3. Sukaraja	3.200	1.200
4. Suka Mulya	3.200	1.200
5. Sukabakti	3.300	1.100
6. Palas Pasemah	3.200	1.100
7. Palas Jaya	3.200	1.200
8. Pulau Tengah	3.200	1.200
9. Bandan Hurip	3.200	1.200
10. Palas Aji	3.300	1.100
11. Rejo Mulyo	3.200	1.100
12. Bali Agung	3.200	1.200
13. Bumi Daya	3.200	1.200
14. Bumi Restu	3.200	1.200
15. Tanjung Jaya	3.200	1.200
16. Bumi Asih	3.300	1.100
17. Mekar Mulya	3.200	1.100
18. Pematang Baru	3.200	1.200
19. Kalirejo	3.200	1.200
20. Bumi Asri	3.200	1.200
21. Pulau Jaya	3.200	1.200
Rata-rata	3.200	1200

Sumber : Kantor Kecamatan Palas

Tabel 7.3
Rata-rata Harga Kebutuhan Pokok
di Kecamatan Palas menurut Jenisnya
Tahun 2011

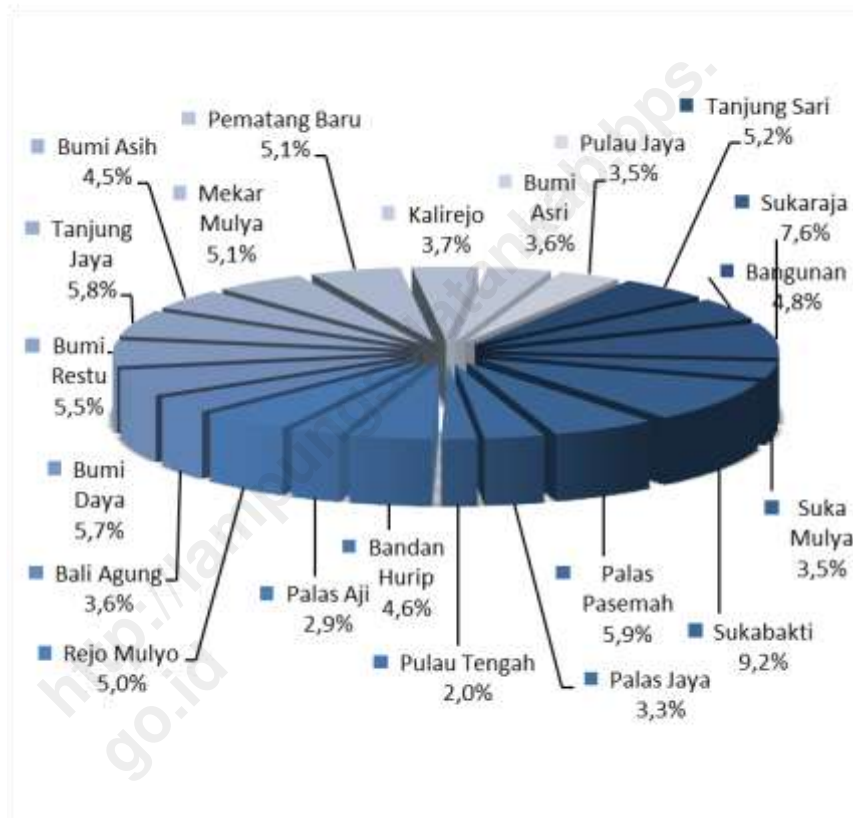
Jenis Barang	Satuan	Rata-rata Harga
(1)	(2)	(3)
1. Beras	Kg	6.000
2. Ikan Asin	Kg	13.000
3. Garam	Kg	2.500
4. Gula Pasir	Kg	12.000
5. Minyak Gorang	Kg	12.000
6. Minyak Tanah	Liter	12.000
7. Sabun Cuci	Batang	-
8. Tepung Terigu	Kg	4.000
9. Kain Tetoron	Meter	-

Sumber : Kantor Kecamatan Palas

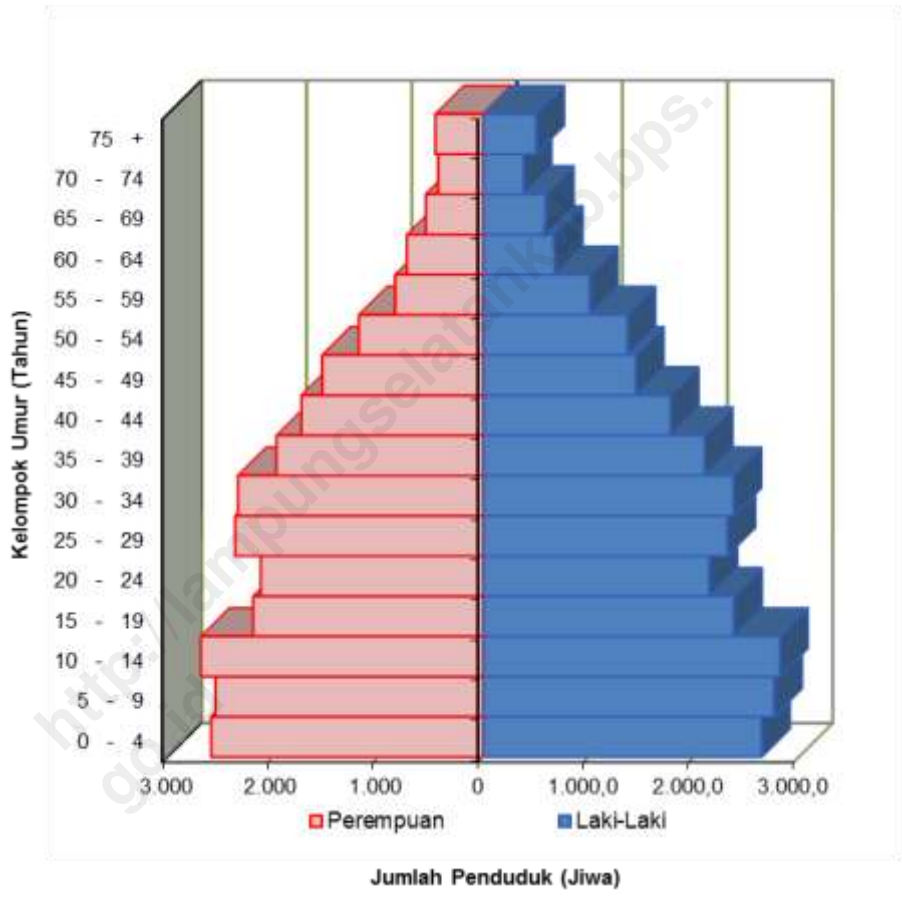
GAMBAR *Graphic*

<http://lampung.latakab.bps.go.id>

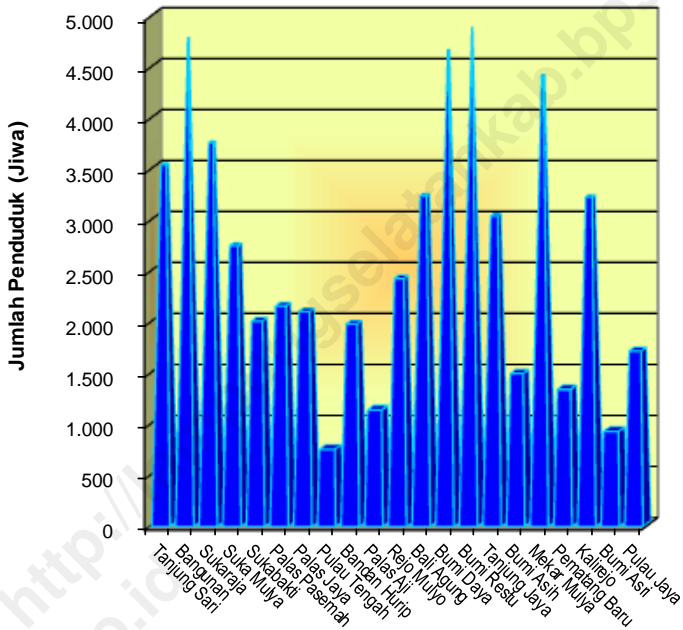
Gambar 1 : Perbandingan Luas Desa di Kecamatan Palas Tahun 2011 (persen)



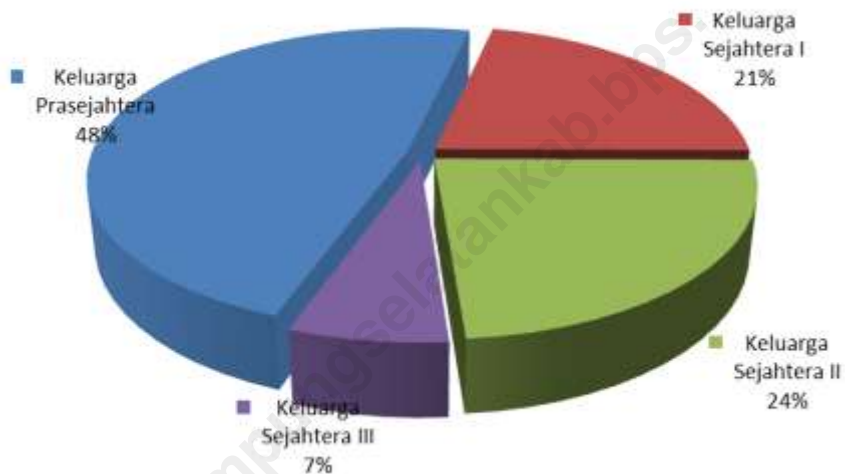
Gambar 2 : Piramida Penduduk Kecamatan Palas Tahun 2011 menurut Kelompok Umur dan Jenis Kelamin



Gambar 3 : Penduduk Kecamatan Palas Tahun 2011 menurut Desa



Gambar 4 : Pentahapan Keluarga Sejahtera di Kecamatan Palas Tahun 2011



Gambar 5 : Banyaknya Sekolah Negeri dan Swasta di Kecamatan Palas menurut Tingkatannya Tahun 2011

