

Katalog: 1102001.3374120

# KECAMATAN SEMARANG UTARA DALAM ANGKA

# 2023



**BADAN PUSAT STATISTIK  
KOTA SEMARANG**



**KECAMATAN  
SEMARANG UTARA  
DALAM ANGKA**

**2023**

## **KECAMATAN SEMARANG UTARA DALAM ANGKA 2023**

ISSN: -

No. Publikasi: 33740.2327

Katalog: 1102001.3374120

Ukuran Buku: 14,8 cm x 21 cm

Jumlah Halaman : xxiv + 82 hal

Naskah:

BPS Kota Semarang

Penyunting:

BPS Kota Semarang

Desain Kover:

BPS Kota Semarang

Ilustrasi Kover:

Pantai Tanjung Emas

Sumber ilustrasi:

[semarangkota.go.id](https://semarangkota.go.id)

Diterbitkan oleh:

©BPS Kota Semarang

Dicetak oleh:

...

Dilarang mengumumkan, mendistribusikan, mengomunikasikan, dan/atau menggandakan sebagian atau seluruh isi buku ini untuk tujuan komersil tanpa izin tertulis dari Badan Pusat Statistik Kota Semarang.

## **TIM PENYUSUN**

### **Pengarah**

Fachruddin Tri Ubajani, S.Si, M.Si

### **Penanggung Jawab**

Fachruddin Tri Ubajani, S.Si, M.Si

### **Penyunting**

Bambang Wahyu Ponco Aji, SST, M.Si.

### **Pengolah Data dan Penulis Naskah**

Andy Hermawan, S.E.

Adi Ratnaningrum, M.Si.

### **Penata Letak**

Amida Alviani Muntaha



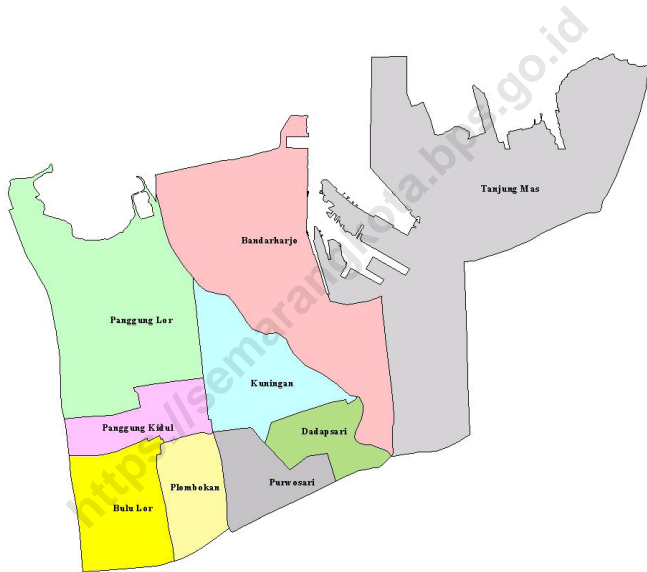
## KONTRIBUTOR DATA

1. Kementerian Agama
2. Kementerian Pendidikan dan Kebudayaan
3. Badan Meteorologi Klimatologi dan Geofisika
4. Badan Pusat Statistik
5. Dinas Kependudukan dan Pencatatan Sipil Kota Semarang
6. Dinas Kesehatan Kota Semarang
7. Kantor Kecamatan
8. Kantor Kelurahan

<https://semarangkota.bps.go.id>



## PETA WILAYAH KECAMATAN SEMARANG UTARA







**KEPALA BPS KOTA SEMARANG**



**FACHRUDDIN TRI UBAJANI, S.Si, M.Si**





## KATA PENGANTAR

Buku “Kecamatan Semarang Utara Dalam Angka 2023” ini merupakan bentuk penyajian data yang setiap tahun kami laporkan kepada Instansi yang lebih tinggi dari tingkat Kecamatan maupun konsumen data. Sumber data yang disajikan dalam publikasi ini diantaranya dari BPS dan dari data monografi kelurahan dan kecamatan.

Apabila dalam penerbitan ini masih banyak dijumpai kekurangan, maka kritik dan saran yang bersifat membangun sangat kami harapkan, guna perbaikan untuk penerbitan mendatang.

Terima kasih kami haturkan kepada Bapak Camat Semarang Utara, Bapak/Ibu Kepala Kelurahan se-Kecamatan Semarang Utara serta Instansi yang telah membantu kami demi terlaksananya penerbitan buku ini.

Akhirnya kami hanya dapat berdoa semoga buku ini berguna dan bermanfaat bagi para konsumen data.

Semarang, September 2023  
Kepala BPS  
Kota Semarang

**FACHRUDDIN TRI UBAJANI, S.Si, M.Si**



## DAFTAR ISI

	Halaman
Kata Pengantar .....	xi
Daftar Isi .....	xiii
Daftar Tabel .....	xv
Daftar Gambar .....	xix
Penjelasan Umum.....	xxi
Daftar Singkatan.....	xxiii
1. Geografi.....	1
2. Pemerintahan.....	11
3. Penduduk.....	19
4. Sosial dan Kesejahteraan Rakyat.....	27
5. Pertanian .....	49
6. Pariwisata, Transportasi, dan Komunikasi .....	63
7. Perbankan, Koperasi, dan Perdagangan.....	73



## DAFTAR TABEL

Halaman

<b>1.</b>	<b>GEOGRAFI</b>	
<b>1.1</b>	<b>KEADAAN GEOGRAFI</b>	
1.1.1	Luas Daerah Menurut Kelurahan di Kecamatan Semarang Utara, 2022 .....	7
1.1.2	Jarak ke Ibukota Kecamatan dan Ibukota Kota Menurut Kelurahan di Kecamatan Semarang Utara (km), 2022 .....	8
<b>1.2</b>	<b>KEADAAN IKLIM</b>	
1.2.1	Pengamatan Unsur Iklim Menurut Bulan di Stasiun Tanjung Mas, 2022 .....	9
<b>2.</b>	<b>PEMERINTAHAN</b>	
<b>2.1</b>	<b>WILAYAH ADMINISTRATIF</b>	
2.1.1	Jumlah Rukun Warga (RW) dan Rukun Tetangga (RT) Menurut Kelurahan di Kecamatan Semarang Utara, 2022 .....	16
<b>2.2</b>	<b>SUMBER DAYA MANUSIA</b>	
2.2.1	Jumlah Pegawai Negeri Sipil Menurut Pemerintah Daerah dan Jenis Kelamin di Kecamatan Semarang Utara, 2022 .....	17
<b>3.</b>	<b>PENDUDUK</b>	
3.1	Penduduk, Distribusi Persentase Penduduk, Kepadatan Penduduk, Rasio Jenis Kelamin Penduduk Menurut Kelurahan di Kecamatan Semarang Utara, 2022 .....	24
3.2	Jumlah Kepala Keluarga Menurut Kelurahan di Kecamatan Semarang Utara, 2022 .....	26
<b>4.</b>	<b>SOSIAL DAN KESEJAHTERAAN RAKYAT</b>	
<b>4.1</b>	<b>PENDIDIKAN</b>	
4.1.1	Banyaknya Kelurahan yang Memiliki Fasilitas Sekolah Menurut Tingkat Pendidikan di Kecamatan Semarang Utara, 2022 .....	34
4.1.2	Jumlah Sekolah Menurut Tingkat Pendidikan di Kecamatan Semarang Utara, 2021/2022 dan 2022/2023 .....	35



4.1.3	Jumlah Guru Menurut Tingkat Pendidikan di Kecamatan Semarang Utara, 2021/2022 dan 2022/2023 .....	36
4.1.4	Jumlah Murid Menurut Tingkat Pendidikan di Kecamatan Semarang Utara, 2021/2022 dan 2022/2023 .....	37
<b>4.2</b>	<b>KESEHATAN</b>	
4.2.1	Banyaknya Kelurahan yang Memiliki Sarana Kesehatan Menurut Jenis Sarana Kesehatan di Kecamatan Semarang Utara, 2022 .....	38
4.2.2	Banyaknya Sarana Kesehatan Menurut Jenis Sarana Kesehatan dan Kelurahan di Kecamatan Semarang Utara, 2022 .....	39
4.2.3	Banyaknya Balita Stunting Menurut Kelurahan di Kecamatan Semarang Utara, Desember 2022 .....	40
4.2.4	Banyaknya Penyandang Disabilitas Menurut Kelurahan di Kecamatan Semarang Utara, 2022 .....	41
<b>4.3</b>	<b>PERUMAHAN DAN LINGKUNGAN</b>	
4.3.1	Banyaknya Kelurahan Menurut Sumber Air Minum Sebagian Besar Keluarga di Kecamatan Semarang Utara, 2020–2022 .....	42
4.3.2	Banyaknya Keluarga Menurut Kelurahan dan Jenis Pengguna Listrik di Kecamatan Semarang Utara, 2022 .....	43
4.3.3	Banyaknya Kelurahan Menurut Sumber Penerangan Jalan Utama Kelurahan di Kecamatan Semarang Utara, 2020–2022 .....	44
4.3.4	Banyaknya Kelurahan Menurut Penggunaan Fasilitas Tempat Buang Air Besar Sebagian Besar Keluarga di Kecamatan Semarang Utara, 2020–2022 .....	45
4.3.5	Banyaknya Kelurahan Menurut Jenis Bahan Bakar untuk Memasak yang Digunakan Sebagian Besar Keluarga di Kecamatan Semarang Utara, 2022 .....	46
<b>4.4</b>	<b>AGAMA DAN SOSIAL LAINNYA</b>	
4.4.1	Jumlah Penduduk Menurut Agama, 2022 .....	47
4.4.2	Jumlah Tempat Peribadatan Menurut Kelurahan di Kecamatan Semarang Utara, 2022 .....	48
<b>5.</b>	<b>PERTANIAN</b>	
5.1	Luas Panen Tanaman Sayuran dan Buah-buahan Semusim Menurut Jenis Tanaman di Kecamatan Semarang Utara (ha), 2019–2022 .....	55

5.2	Produksi Tanaman Sayuran dan Buah-buahan Semusim Menurut Jenis Tanaman di Kecamatan Semarang Utara (kuintal), 2019–2022 .....	56
5.3	Luas Panen Tanaman Biofarmaka Menurut Jenis Tanaman di Kecamatan Semarang Utara (m <sup>2</sup> ), 2019–2022.....	57
5.4	Produksi Tanaman Biofarmaka Menurut Jenis Tanaman di Kecamatan Semarang Utara (kg), 2019–2022 .....	58
5.5	Luas Panen Tanaman Hias Menurut Jenis Tanaman di Kecamatan Semarang Utara (m <sup>2</sup> ), 2019–2022 .....	59
5.6	Produksi Tanaman Hias Menurut Jenis Tanaman di Kecamatan Semarang Utara (tangkai), 2019–2022.....	60
5.7	Produksi Buah-Buahan dan Sayuran Tahunan Menurut Jenis Tanaman di Kecamatan Semarang Utara (kuintal), 2019–2022.....	61
<b>6.</b>	<b>PARIWISATA, TRANSPORTASI, DAN KOMUNIKASI</b>	
<b>6.1</b>	<b>PARIWISATA</b>	
6.1.1	Jumlah Hotel Bintang dan Non Bintang Menurut Kelurahan di Kecamatan Semarang Utara, 2022 .....	69
<b>6.2</b>	<b>TRANSPORTASI</b>	
6.2.1	Prasarana dan Sarana Transportasi Antar Kelurahan Menurut Kelurahan di Kecamatan Semarang Utara, 2022 .....	70
<b>6.3</b>	<b>KOMUNIKASI</b>	
6.3.1	Jumlah Menara Telepon seluler dan Operator Layanan Komunikasi Telepon Seluler Menurut Kelurahan di Kecamatan Semarang Utara, 2022.....	72
<b>7.</b>	<b>PERBANKAN, KOPERASI, DAN PERDAGANGAN</b>	
7.1	Banyaknya Sarana Lembaga Keuangan Bank Menurut Kelurahan dan Jenis Bank di Kecamatan Semarang Utara, 2022.....	79
7.2	Banyaknya Koperasi Aktif Menurut Menurut Kelurahan dan Jenis Koperasi di Kecamatan Semarang Utara, 2022 .....	80
7.3	Banyaknya Sarana Perdagangan Pasar Menurut Kelurahan di Kecamatan Semarang Utara, 2022 .....	82



## DAFTAR GAMBAR

	Halaman
1.1 Luas Daerah menurut Kelurahan (km <sup>2</sup> ), 2022.....	5
1.2 Jarak ke Ibukota Kota Semarang (Kantor Walikota) Menurut Kelurahan di Kecamatan Semarang Utara (km), 2022.....	6
2.1 Jumlah Rukun Warga (RW) dan Rukun Tetangga (RT) Menurut Kelurahan di Kecamatan Semarang Utara, 2022.....	15
3.1 Jumlah Penduduk Menurut Jenis Kelamin dan Kelurahan di Kecamatan Semarang Utara, 2022 .....	23
4.1 Jumlah Sekolah Menurut Tingkat Pendidikan di Kecamatan Semarang Utara, 2022.....	32
4.2 Banyaknya Kelurahan yang Memiliki Sarana Kesehatan Menurut Jenis Sarana Kesehatan di Kecamatan Semarang Utara, 2022.....	33
5.1 Produksi Buah-Buahan dan Sayuran Tahunan Menurut Jenis Tanaman (kuintal), 2022 .....	54
6.1 Banyaknya Menara Telekomunikasi di Kecamatan, 2022.....	68
7.1 Banyaknya Sarana Lembaga Keuangan Bank dan Koperasi di Kecamatan Semarang Utara, 2022 .....	77
7.2 Banyaknya Sarana Perdagangan Pasar di Kecamatan Semarang Utara, 2022 .....	78



## PENJELASAN UMUM

Tanda-tanda, satuan-satuan, dan lain-lainnya yang digunakan dalam publikasi ini adalah sebagai berikut:

### 1. TANDA-TANDA

Data tidak tersedia.....	: ...
Tidak ada atau nol.....	: -
Data dapat diabaikan.....	: 0
Tanda decimal/ <i>Decimal point</i> .....	: ,
Data tidak dapat ditampilkan .....	: NA
Angka estimasi .....	: e
Angka diperbaiki .....	: r
Angka sementara .....	: x
Angka sangat sementara.....	: xx
Angka sangat sangat sementara .....	: xxx

### 2. SATUAN

barel .....	: 158,99 liter= $1/6,2898 \text{ m}^3$
hektar (ha) .....	: 10 000 $\text{m}^2$
kilometer (km) .....	: 1 000 meter
knot .....	: 1,8523 km/jam
kuintal.....	: 100 kg
KWh .....	: 1 000 Watt hour
MWh .....	: 1 000 KWh
liter (untuk beras) .....	: 0,80 kg
MMSCF .....	: $1/35,3 \text{ m}^3$
metrik ton (m.ton).....	: 0,98421 long ton = 1 000 kg
ons .....	: 28,31 gram
ton .....	: 1 000 kg

Satuan lain: buah, dus, butir, helai/lembar, kaleng, batang, pulsa, ton kilometer (ton-km), jam, menit, persen (%).

Perbedaan angka di belakang koma disebabkan oleh pembulatan angka.



## DAFTAR SINGKATAN

SI	: Stasiun Iklim
Podes	: Potensi Desa
RW	: Rukun Warga
RT	: Rukun Tetangga
TK	: Taman Kanak-Kanak
SD	: Sekolah Dasar
MI	: Madrasah Ibtidaiyah
SMP	: Sekolah Menengah Pertama
MTs	: Madrasah Tsanawiyah
SMA	: Sekolah Menengah Atas
SMK	: Sekolah Menengah Kejuruan
MA	: Madrasah Aliyah
RB	: Rumah Bersalin
Pustu	: Puskesmas pembantu
BP	: Balai Pengobatan
Jamkesmas	: Jaminan kesehatan masyarakat miskin
BPR	: Bank Perkreditan Rakyat
KUD	: Koperasi Unit Desa
Kopinkra	: Koperasi Industri Kecil dan Kerajinan Rakyat
Kospin	: Koperasi Simpan Pinjam





**GEOGRAFI**

**BAB  
01**


**LUAS WILAYAH  
KECAMATAN SEMARANG UTARA**

**11,13 km<sup>2</sup>**

**JARAK DARI IBUKOTA  
KECAMATAN SEMARANG UTARA  
KE IBUKOTA KABUPATEN/KOTA**



**2 km**



Sumber: Kantor Kecamatan



## PENJELASAN TEKNIS

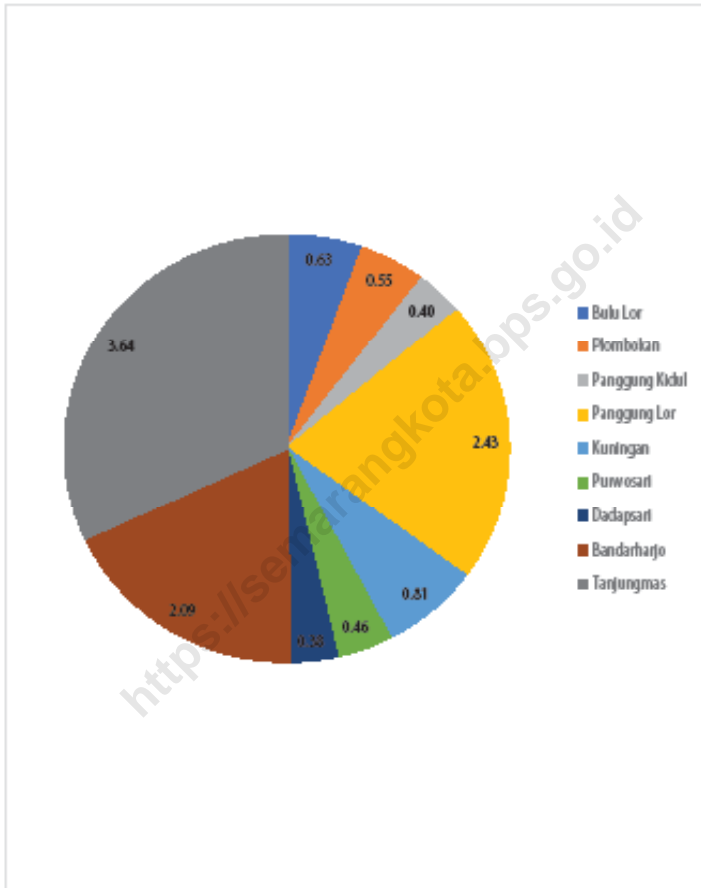
1. Badan Pusat Statistik (BPS) telah melakukan pendataan Potensi Desa (Podes) sejak tahun 1980. Sejak saat itu, Podes dilaksanakan secara rutin sebanyak 3 kali dalam kurun waktu sepuluh tahun untuk mendukung kegiatan Sensus Penduduk, Sensus Pertanian, ataupun Sensus Ekonomi. Dengan demikian, fakta penting terkait ketersediaan infrastruktur dan potensi yang dimiliki oleh setiap wilayah dapat dipantau perkembangannya secara berkala dan terus menerus.
2. Sejak tahun 2008, pendataan Podes mengalami perubahan dengan adanya penambahan kuesioner suplemen kecamatan dan Kecamatan di Kota Semarang. Penambahan kuesioner tersebut bertujuan untuk meningkatkan manfaat data Podes bagi para konsumen data dan pemerintah daerah dalam perencanaan pembangunan wilayah.
3. Data Podes merupakan satu-satunya sumber data kewilayahan yang muatannya beragam dan memberi gambaran tentang situasi pembangunan suatu wilayah (regional). Ini berbeda dengan data dari hasil pendekatan rumah tangga yang lebih menekankan pada dimensi aktivitas sektoral. Keduanya sama penting dan menjadi kekayaan BPS.
4. Cakupan Wilayah. Pencacahan Podes dilakukan secara sensus terhadap seluruh wilayah administrasi pemerintahan terendah setingkat desa (yaitu desa, kelurahan, nagari, Unit Permukiman Transmigrasi (UPT)) yang masih dibina oleh kementerian terkait.
5. Luas wilayah adalah sebuah daerah yang dikuasai atau menjadi teritorial dari sebuah kedaulatan. Sebuah wilayah dikelilingi oleh batas-batas kondisi fisik alam, misalnya sungai, gunung atau laut.

## ULASAN

Secara administratif, Kecamatan Semarang Utara terbagi atas 9 wilayah kelurahan dengan luas wilayah 11,39 km<sup>2</sup>. Kelurahan yang paling luas wilayahnya adalah Kelurahan Tanjungmas (3,64 km<sup>2</sup>), sedangkan kelurahan yang terkecil wilayahnya adalah Kelurahan Panggung Kidul (0,40 km<sup>2</sup>).

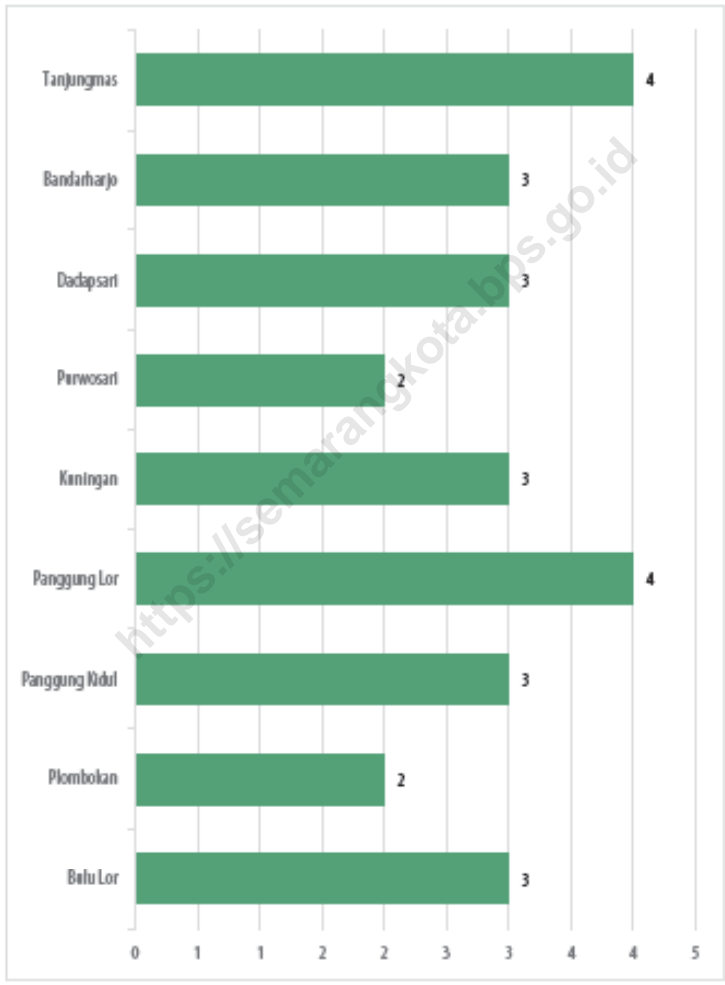
Berdasarkan posisinya dari pusat kota, Kelurahan Panggug Kidul dan Kelurahan tanjungmas adalah Kelurahan terjauh dari pusat kota, dengan jarak 4 km dari kantor Kelurahan ke Kantor Walikota Semarang. Sedangkan Kelurahan Purwosari dan Kelurahan Plombokan adalah kelurahan terdekat dengan pusat kota dengan jarak 2 km dari Kantor Kelurahan ke Kantor Walikota Semarang.

<https://semarangkota.bps.go.id>

**Gambar 1.1** Luas Daerah menurut Kelurahan (km<sup>2</sup>), 2022

Sumber: Permendagri

**Gambar 1.2** Jarak ke Ibukota Kota Semarang (Kantor Walikota) Menurut Kelurahan di Kecamatan Semarang Utara (km), 2022



Sumber: Kantor Kecamatan dan Kelurahan

## 1.1 KEADAAN GEOGRAFI

**Tabel 1.1.1 Luas Daerah Menurut Kelurahan di Kecamatan Semarang Utara, 2022**

Kelurahan	Luas (km <sup>2</sup> )	Persentase terhadap Luas Kecamatan
(1)	(2)	(3)
Bulu Lor	0,63	5,51
Plombokan	0,55	4,84
Panggung Kidul	0,40	3,47
Panggung Lor	2,43	21,33
Kuningan	0,81	7,15
Purwosari	0,46	4,04
Dadapsari	0,38	3,36
Bandarharjo	2,09	18,33
Tanjungmas	3,64	31,97
<b>Semarang Utara</b>	<b>11,39</b>	<b>100,00</b>

Catatan: ...  
 Sumber: Permendagri



**Tabel 1.1.2** Jarak ke Ibukota Kecamatan dan Ibukota Kota Menurut Kelurahan di Kecamatan Semarang Utara (km), 2022

Kelurahan	Jarak ke Ibukota Kecamatan	Jarak ke Ibukota Kota
(1)	(2)	(3)
Bulu Lor	3	3
Plombokan	1	2
Panggung Kidul	1	3
Panggung Lor	1	4
Kuningan	1	3
Purwosari	1	2
Dadapsari	2	3
Bandarharjo	3	3
Tanjungmas	4	4

Catatan: Jarak yang dihitung adalah jarak dari Kantor Kelurahan ke Kantor Camat dan Kantor Walikota  
 Sumber: Kantor Kecamatan dan Kelurahan

## 1.2 KEADAAN IKLIM

**Tabel 1.2.1 Pengamatan Unsur Iklim Menurut Bulan di Stasiun Tanjung Mas, 2022**

Bulan	Jumlah Curah Hujan (mm)	Jumlah Hari Hujan (hari)
(1)	(2)	(3)
Januari	206	24
Februari	308	21
Maret	190	21
April	250	19
Mei	153	18
Juni	278	17
Juli	125	7
Agustus	63	5
September	102	10
Oktober	207	21
November	122	18
Desember	327	21

Catatan: ....

Sumber: Badan Meteorologi Klimatologi dan Geofisika Kota Semarang



JUMLAH PEGAWAI NEGERI SIPIL  
DI BAWAH PEMERINTAH DAERAH  
KECAMATAN SEMARANG UTARA  
TAHUN 2022

LAKI-LAKI

45

PEREMPUAN

23



Sumber: Kantor Kecamatan



## PENJELASAN TEKNIS

1. **Kecamatan** adalah pembagian wilayah administratif di Indonesia di bawah kabupaten atau kota. Kecamatan terdiri atas desa-desa atau kelurahan-kelurahan.
2. **Kelurahan** adalah pembagian wilayah administratif di Indonesia di bawah kecamatan. Dalam konteks otonomi daerah di Indonesia, Kelurahan merupakan wilayah kerja Lurah sebagai Perangkat Daerah Kabupaten atau kota. Kelurahan dipimpin oleh seorang Lurah yang berstatus sebagai Pegawai Negeri Sipil.
3. **Rukun Warga (RW)** adalah istilah pembagian wilayah di bawah Kelurahan. Rukun Warga (RW) adalah Lembaga Masyarakat yang dibentuk melalui musyawarah pengurus RT (Rukun Tetangga) di wilayah kerjanya dalam rangka pelayanan pemerintah dan masyarakat yang diakui dan dibina oleh Pemerintah Daerah yang ditetapkan oleh Lurah. Rukun Warga (RW) merupakan Lembaga Masyarakat yang diakui dan dibina oleh pemerintah untuk memelihara dan melestarikan nilai-nilai kehidupan masyarakat Indonesia yang berdasarkan kegotongroyongan dan kekeluargaan serta untuk membantu meningkatkan kelancaran tugas pemerintahan, pembangunan, dan kemasyarakatan di Kelurahan.
4. **Rukun Tetangga (RT)** adalah pembagian wilayah di Indonesia di bawah Rukun Warga. Rukun Tetangga bukanlah termasuk pembagian administrasi pemerintahan, dan pembentukannya adalah melalui musyawarah masyarakat setempat dalam rangka pelayanan kemasyarakatan yang ditetapkan oleh Desa atau Kelurahan. Rukun Tetangga dipimpin oleh Ketua RT yang dipilih oleh warganya. Sebuah RT terdiri atas sejumlah rumah atau KK (kepala keluarga). Dalam sistem birokrasi di Indonesia, biasanya RT (Rukun Tetangga) berada di bawah RW (Rukun Warga). Rukun tetangga merupakan organisasi masyarakat yang diakui dan dibina oleh pemerintah untuk memelihara dan melestarikan nilai-nilai kehidupan masyarakat Indonesia yang berdasarkan kegotongroyongan dan kekeluargaan serta untuk membantu meningkatkan kelancaran tugas pemerintahan, pembangunan, dan kemasyarakatan di desa dan kelurahan.
5. **Pegawai negeri sipil (PNS)** merupakan unsur pemerintahan yang menjalankan tugas dan fungsi sebagai pelayan masyarakat dan menjalankan kegiatan operasional/ rutin tata pemerintahan.

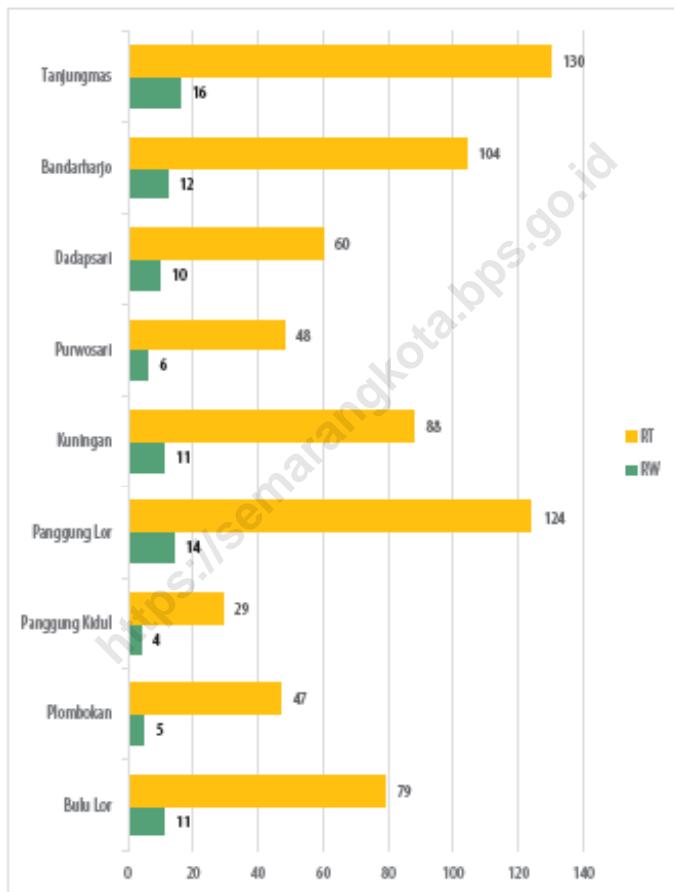
## ULASAN

Kecamatan Semarang Utara memiliki 9 wilayah administrasi kelurahan yang terbagi menjadi 89 RW dan 709 RT. Kelurahan dengan jumlah RT terbanyak berada di Kelurahan Tanjungmas yang terbagi menjadi 130 RT, sedangkan kelurahan dengan jumlah RT paling sedikit berada di Kelurahan Panggung Kidul yang terbagi menjadi 29 RT.

Pada periode akhir tahun 2022, Pegawai Negeri Sipil di bawah Pemerintah Daerah Kecamatan Semarang Utara, baik yang bekerja di lingkungan kantor kecamatan maupun kantor kelurahan, ada sebanyak 68 pegawai, yang terdiri dari 45 pegawai laki-laki dan 23 pegawai perempuan.

<https://semarangkota.bps.go.id>

**Gambar 2.1** Jumlah Rukun Warga (RW) dan Rukun Tetangga (RT) Menurut Kelurahan di Kecamatan Semarang Utara, 2022



Sumber : Kantor Kecamatan dan Kelurahan



## 2.1 WILAYAH ADMINISTRATIF

**Tabel 2.1.1 Jumlah Rukun Warga (RW) dan Rukun Tetangga (RT) Menurut Kelurahan di Kecamatan Semarang Utara, 2022**

Kelurahan	Rukun Warga (RW)	Rukun Tetangga (RT)
(1)	(2)	(3)
Bulu Lor	11	79
Plombokan	5	47
Panggung Kidul	4	29
Panggung Lor	14	124
Kuningan	11	88
Purwosari	6	48
Dadapsari	10	60
Bandarharjo	12	104
Tanjungmas	16	130
<b>Semarang Utara</b>	<b>89</b>	<b>709</b>

Catatan: ...

Sumber: Kantor Kecamatan dan Kelurahan

## 2.2 SUMBER DAYA MANUSIA

**Tabel 2.2.1 Jumlah Pegawai Negeri Sipil Menurut Pemerintah Daerah dan Jenis Kelamin di Kecamatan Semarang Utara, 2022**

Pemerintah Daerah	Laki-Laki	Perempuan	Jumlah
(1)	(2)	(3)	(4)
Pemerintah Daerah Kecamatan Semarang Utara	10	5	15
Pemerintah Daerah Kelurahan Bulu Lor	6	2	8
Pemerintah Daerah Kelurahan Plombokan	2	2	4
Pemerintah Daerah Kelurahan Panggung Kidul	3	3	6
Pemerintah Daerah Kelurahan Panggung Lor	4	3	7
Pemerintah Daerah Kelurahan Kuningan	3	2	5
Pemerintah Daerah Kelurahan Purwosari	3	2	5
Pemerintah Daerah Kelurahan Dadapsari	4	1	5
Pemerintah Daerah Kelurahan Bandarharjo	3	3	6
Pemerintah Daerah Kelurahan Tanjungmas	7	0	7

Catatan: ...

Sumber: Kantor Kecamatan dan Kelurahan



# PENDUDUK

# BAB 03

## JUMLAH PENDUDUK DI KECAMATAN SEMARANG UTARA TAHUN 2022

**119.321** JIWA

KEPADATAN PENDUDUK (per km<sup>2</sup>)

**10.473,47**

RASIO JENIS KELAMIN

**97,62**

Sumber: Dinas Kependudukan dan Pencatatan Sipil Kota Semarang





## PENJELASAN TEKNIS

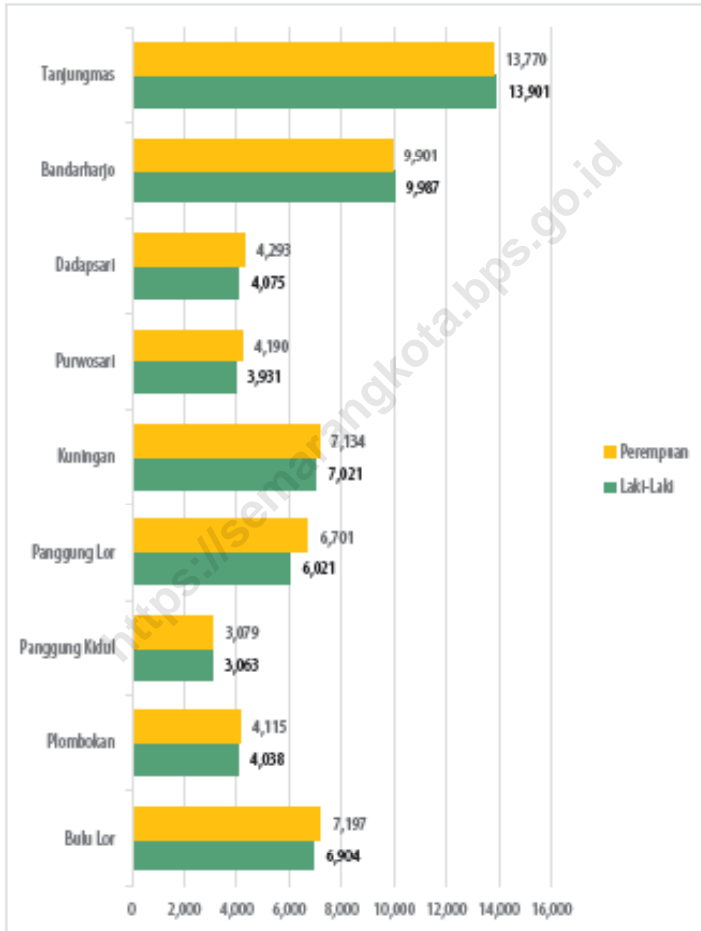
1. Jumlah penduduk yang dipublikasikan dalam Kecamatan Dalam Angka tahun 2023 dari level kecamatan sampai dengan level kelurahan menggunakan data registrasi administrasi kependudukan dari Dinas Kependudukan dan Pencatatan Sipil Kota Semarang.
2. Administrasi Kependudukan adalah rangkaian kegiatan penataan dan penertiban dalam penerbitan dokumen dan data kependudukan melalui pendaftaran penduduk, pencatatan sipil, pengelolaan administrasi kependudukan serta pendayagunaan hasilnya untuk pelayanan publik dan sektor lain.
3. Pendaftaran Penduduk adalah pencatatan biodata penduduk, pencatatan atas laporan peristiwa kependudukan dan pendataan penduduk Rentan administrasi kependudukan serta penertiban dokumen kependudukan berupa kartu identitas atau surat keterangan kependudukan.
4. Penduduk adalah setiap orang baik warga negara Indonesia maupun Warga Negara Asing yang bertempat tinggal di wilayah di Negara RI dan telah memenuhi ketentuan Peraturan Perundang-undangan yang berlaku.
5. Penduduk wajib KTP adalah warga Negara Indonesia dan Orang Asing yang memiliki izin Tinggal Tetap dan telah berumur 17 (tujuh belas) tahun atau telah kawin atau pernah nikah secara sah.
6. Kartu Tanda Penduduk adalah identitas resmi penduduk sebagai bukti diri yang diterbitkan oleh Instansi pelaksana yang berlaku diseluruh wilayah NKRI.

## ULASAN

Berdasarkan Dinas Kependudukan dan Pencatatan Sipil Kota Semarang, jumlah penduduk Kecamatan Semarang Utara pada Semester II tahun 2022 tercatat sebanyak 119.321 jiwa, dengan rata-rata kepadatan penduduk 10.473 jiwa per km<sup>2</sup>. Wilayah terpadat penduduknya adalah Kelurahan Bulu Lor dengan 22.459 jiwa per km<sup>2</sup>. Sedangkan wilayah dengan kepadatan terendah adalah Kelurahan Panggung Lor 5.234 jiwa per km<sup>2</sup>. Adapun rasio jenis kelamin pada Kecamatan Semarang Utara adalah 97,62, artinya dari 100 penduduk perempuan terdapat 97 penduduk laki-laki.

<https://semarangkota.bps.go.id>

**Gambar 3.1** Jumlah Penduduk Menurut Jenis Kelamin dan Kelurahan di Kecamatan Semarang Utara, 2022



Sumber : Dinas Kependudukan dan Pencatatan Sipil Kota Semarang



**Tabel 3.1 Penduduk, Distribusi Persentase Penduduk, Kepadatan Penduduk, Rasio Jenis Kelamin Penduduk Menurut Kelurahan di Kecamatan Semarang Utara, 2022**

Kelurahan	Penduduk		
	Laki-Laki	Perempuan	Jumlah
(1)	(2)	(3)	(4)
Bulu Lor	6 904	7 197	14 101
Plombokan	4 038	4 115	8 153
Panggung Kidul	3 063	3 079	6 142
Panggung Lor	6 021	6 701	12 722
Kuningan	7 021	7 134	14 155
Purwosari	3 931	4 190	8 121
Dadapsari	4 075	4 293	8 368
Bandarharjo	9 987	9 901	19 888
Tanjungmas	13 901	13 770	27 671
<b>Semarang Utara</b>	<b>58 941</b>	<b>60 380</b>	<b>119 321</b>

Lanjutan Tabel 3.1

Kelurahan	Persentase Penduduk	Kepadatan Penduduk (per Km <sup>2</sup> )	Rasio Jenis Kelamin Penduduk
(1)	(5)	(6)	(7)
Bulu Lor	11,82	22 459,66	95,93
Plombokan	6,83	14 785,25	98,13
Panggung Kidul	5,15	15 529,95	99,48
Panggung Lor	10,66	5 234,67	89,85
Kuningan	11,86	17 378,37	98,42
Purwosari	6,81	17 662,59	93,82
Dadapsari	7,01	21 829,53	94,92
Bandarharjo	16,67	9 525,48	100,87
Tanjungmas	23,19	7 597,57	100,95
<b>Semarang Utara</b>	<b>100,00</b>	<b>10 473,47</b>	<b>97,62</b>

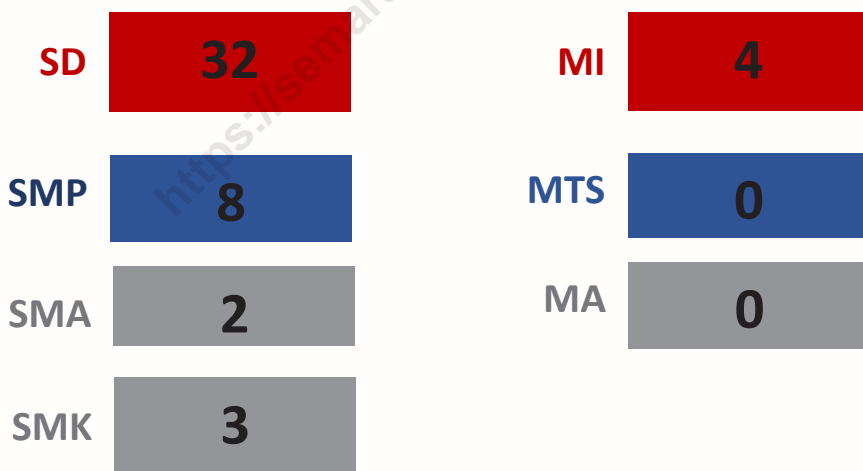
Sumber : Dinas Kependudukan dan Pencatatan Sipil Kota Semarang

**Tabel 3.2 Jumlah Kepala Keluarga Menurut Kelurahan di Kecamatan Semarang Utara, 2022**

Kelurahan	Jumlah Kepala Keluarga
(1)	(2)
Bulu Lor	4 806
Plombokan	2 851
Panggung Kidul	2 117
Panggung Lor	4 670
Kuningan	4 761
Purwosari	2 867
Dadapsari	2 932
Bandarharjo	6 647
Tanjungmas	9 351
<b>Semarang Utara</b>	<b>41 002</b>

Sumber : Dinas Kependudukan dan Pencatatan Sipil Kota Semarang

JUMLAH SEKOLAH  
MENURUT TINGKAT PENDIDIKAN  
DI KECAMATAN SEMARANG UTARA  
TAHUN 2022



Sumber: Kementerian Pendidikan, Kebudayaan, Riset, dan Teknologi





## PENJELASAN TEKNIS

1. Jalur Pendidikan di Indonesia terdiri atas 1) pendidikan formal, 2) pendidikan nonformal, dan 3) pendidikan informal yang ketiganya dapat saling melengkapi dan memperkaya (Undang-Undang No. 20 Tahun 2003 tentang Sistem Pendidikan Nasional).
2. Jenjang Pendidikan Formal terdiri atas pendidikan dasar, pendidikan menengah, dan pendidikan tinggi. Jenis pendidikan yang diajarkan mencakup pendidikan umum, kejuruan, akademik, profesi, vokasi, keagamaan, dan khusus.
  - Pendidikan Dasar berbentuk Sekolah Dasar (SD) dan Madrasah Ibtidaiyah (MI) atau bentuk lain yang sederajat serta Sekolah Menengah Pertama (SMP) dan Madrasah Tsanawiyah (MTs), atau bentuk lain yang sederajat.
  - Pendidikan Menengah berbentuk Sekolah Menengah Atas (SMA), Madrasah Aliyah (MA), Sekolah Menengah Kejuruan (SMK), dan Madrasah Aliyah Kejuruan (MAK), atau bentuk lain yang sederajat.
  - Pendidikan Tinggi merupakan jenjang pendidikan setelah pendidikan menengah yang mencakup program pendidikan diploma, sarjana, magister, spesialis, dan doktor yang diselenggarakan oleh perguruan tinggi. Perguruan tinggi dapat berbentuk akademi, politeknik, sekolah tinggi, institut, atau universitas.
3. Rumah Sakit adalah tempat pemeriksaan dan perawatan kesehatan, biasanya berada di bawah pengawasan dokter/tenaga medis, yang melayani penderita yang sakit untuk berobat rawat jalan atau rawat inap.
4. Rumah Sakit Bersalin adalah rumah sakit khusus untuk persalinan, dilengkapi pelayanan spesialis pemeriksaan kehamilan, persalinan, rawat inap dan rawat jalan ibu dan anak yang berada di bawah pengawasan dokter spesialis kandungan.
5. Rumah Bersalin adalah sarana pelayanan kesehatan dengan izin sebagai rumah bersalin, dilengkapi pelayanan pemeriksaan kehamilan, persalinan serta pemeriksaan ibu dan anak yang berada di bawah pengawasan bidan senior
6. Poliklinik adalah sarana kesehatan untuk pelayanan berobat jalan, biasanya berada di bawah pengawasan dokter/tenaga medis.

7. Puskesmas (Pusat Kesehatan Masyarakat) adalah unit pelaksana teknis dinas kesehatan Kecamatan yang mempunyai fungsi utama sebagai penyelenggara pelayanan kesehatan tingkat pertama. Wilayah kerja puskesmas maksimal adalah satu kecamatan dan untuk dapat menjangkau wilayah kerjanya, puskesmas mempunyai jaringan pelayanan yang meliputi unit Puskesmas Pembantu (Pustu), unit Puskesmas Keliling (Puskel), dan unit bidan komunitas (Peraturan Menteri Kesehatan RI No. 75 Tahun 2014 Tentang Pusat Kesehatan Masyarakat).
8. Apotek adalah suatu tempat tertentu yang digunakan untuk melakukan pekerjaan kefarmasian, dan penyaluran/penjualan obat atau bahan farmasi dan perbekalan kesehatan lainnya kepada masyarakat yang dikelola oleh tenaga apoteker (Peraturan Menteri Kesehatan RI No. 1332 Tahun 2002 Tentang Perubahan Atas Peraturan Menteri Kesehatan RI No. 922/MENKES/PER/X/1993 Tentang Ketentuan dan Tata Cara Pemberian Izin Apotek).
9. Keluarga Pengguna Listrik PLN (Perusahaan Listrik Negara) adalah keluarga pengguna/pelanggan listrik yang disalurkan oleh PLN dengan atau tanpa meteran resmi dari PLN.
10. Keluarga Pengguna Listrik Non-PLN adalah keluarga pengguna/pelanggan listrik selain PLN, misalnya diesel/generator, listrik diusahakan oleh pemerintah daerah, swasta, atau listrik swadaya masyarakat.
11. Keluarga Bukan Pengguna Listrik adalah keluarga yang tidak menggunakan listrik sebagai sumber energi untuk penerangan rumah.
12. Jalan Utama Desa adalah jalan yang dianggap oleh sebagian besar penduduk kelurahan setempat sebagai jalan yang paling penting atau paling sering digunakan untuk arus transportasi dari/menjuu kantor camat terdekat.
13. Sumber Penerangan Jalan Utama adalah jenis penerangan dan sumber pembiayaan penerangan yang ada di jalan utama desa. Dikelompokan menjadi: listrik diusahakan oleh pemerintah, listrik non-pemerintah, dan non-listrik.
14. Bahan Bakar adalah jenis bahan yang digunakan untuk memasak oleh mayoritas keluarga di kelurahan.

## ULASAN

### PENDIDIKAN

Fasilitas pendidikan dasar di Kecamatan Semarang Utara cukup lengkap. Fasilitas pendidikan tersebut tersebar di seluruh kelurahan yang ada di Kecamatan Semarang Utara. Pada tahun ajaran 2022/2023 tercatat terdapat 49 fasilitas pendidikan negeri maupun swasta dengan jenjang SD/MI sebanyak 36 Sekolah, SMP/MTs sebanyak 8 Sekolah, dan SMA/MA/SMK sebanyak 5 Sekolah.

### KESEHATAN

Fasilitas kesehatan merupakan sarana penunjang yang sangat penting bagi masyarakat yang tinggal pada suatu wilayah, hal ini untuk menunjang akan kebutuhan akan pelayanan kesehatan. Dari 9 kelurahan, ada 6 kelurahan memiliki fasilitas poliklinik/balai pengobatan, 2 kelurahan memiliki fasilitas puskesmas, dan 9 kelurahan memiliki fasilitas apotek.

### PERUMAHAN

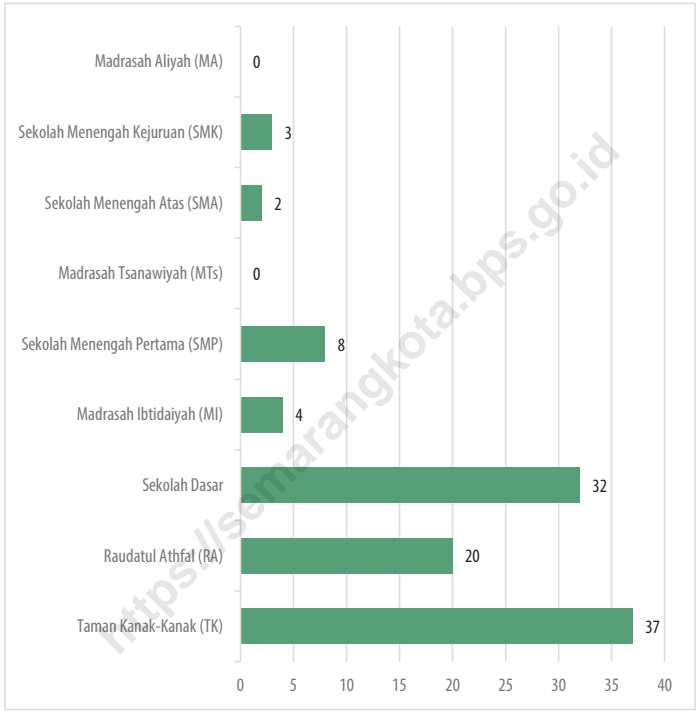
Rumah adalah salah satu bangunan yang dijadikan tempat tinggal keluarga untuk hidup, makan, tidur, beraktifitas dan lain-lain. Menurut hasil pendataan Potensi Desa, seluruh rumah yang berada di Kecamatan Semarang Utara sudah menggunakan fasilitas penerangan yang diperoleh dari PLN, bahkan jalan utama yang melintas di seluruh jalan kelurahan sudah menggunakan penerangan jalan yang diperoleh dari Pemerintah.

Salah satu kelengkapan yang wajib dimiliki oleh setiap rumah adalah dapur untuk kegiatan memasak keluarga. Dalam kegiatan memasak, sebagian besar keluarga di Kecamatan Semarang Utara menggunakan bahan bakar LPG 3kg sebagai bahan bakar utama untuk memasak.

Fasilitas penunjang perumahan yang lainnya adalah air yang digunakan untuk minum setiap hari. Sebagian besar keluarga menggunakan air isi ulang, ledeng dengan meteran, dan ledeng tanpa meteran sebagai sumber air minum utama sebagian besar keluarga yang berada di Kecamatan Semarang Utara.



**Gambar 4.1** Jumlah Sekolah Menurut Tingkat Pendidikan di Kecamatan Semarang Utara, 2022



Sumber : Kementerian Pendidikan, Kebudayaan, Riset, dan Teknologi, Sistem Data Pokok Pendidikan, data semester ganjil laporan sampai dengan 30 November 2021 dan Kementerian Agama, EMIS, data semester ganjil laporan sampai dengan 17 Februari 2022

**Gambar 4.2** Banyaknya Kelurahan yang Memiliki Sarana Kesehatan Menurut Jenis Sarana Kesehatan di Kecamatan Semarang Utara, 2022



Catatan: <sup>1</sup>Poliklinik terdiri dari klinik pratama dan klinik utama  
Sumber: Dinas Kesehatan Kota Semarang

**4.1 PENDIDIKAN**

**Tabel 4.1.1 Banyaknya Kelurahan yang Memiliki Fasilitas Sekolah Menurut Tingkat Pendidikan di Kecamatan Semarang Utara, 2022**

Tingkat Pendidikan	2022
(1)	(2)
Sekolah Dasar (SD)	8
Madrasah Ibtidaiyah (MI)	4
Sekolah Menengah Pertama (SMP)	7
Madrasah Tsanawiyah (MTs)	0
Sekolah Menengah Atas (SMA)	2
Sekolah Menengah Kejuruan (SMK)	3
Madrasah Aliyah (MA)	0
Akademi/Perguruan Tinggi	1

Catatan: ...  
 Sumber: Kantor Kecamatan dan Kelurahan

**Tabel 4.1.2 Jumlah Sekolah Menurut Tingkat Pendidikan di Kecamatan Semarang Utara, 2021/2022 dan 2022/2023**

Tingkat Pendidikan	Negeri		Swasta		Jumlah	
	2021/2022	2022/2023	2021/2022	2022/2023	2021/2022	2022/2023
(1)	(2)	(3)	(4)	(5)	(6)	(7)
Taman Kanak-Kanak (TK) <sup>1</sup>	0	0	38	37	38	37
Raudatul Athfal (RA) <sup>2</sup>	0 <sup>3</sup>	0 <sup>3</sup>	19	20	19	20
Sekolah Dasar (SD) <sup>1</sup>	13	13	19	19	32	32
Madrasah Ibtidaiyah (MI) <sup>2</sup>	0	0	4	4	4	4
Sekolah Menengah Pertama (SMP) <sup>1</sup>	1	1	7	7	8	8
Madrasah Tsanawiyah (MTs) <sup>2</sup>	0	0	0	0	0	0
Sekolah Menengah Atas (SMA) <sup>1</sup>	1	1	1	1	2	2
Sekolah Menengah Kejuruan (SMK) <sup>1</sup>	2	2	1	1	3	3
Madrasah Aliyah (MA) <sup>2</sup>	0	0	0	0	0	0

Catatan: <sup>3</sup>Seluruh Raudatul Athfal (RA) berstatus swasta

Sumber: <sup>1</sup> Kementerian Pendidikan, Kebudayaan, Riset, dan Teknologi, Sistem Data Pokok Pendidikan, data semester ganjil laporan sampai dengan 30 November 2022

<sup>2</sup> Kementerian Agama, EMIS, data semester ganjil laporan sampai dengan 9 Februari 2023

**Tabel 4.1.3** Jumlah Guru Menurut Tingkat Pendidikan di Kecamatan Semarang Utara, 2021/2022 dan 2022/2023

Tingkat Pendidikan	Negeri		Swasta		Jumlah	
	2021/2022	2022/2023	2021/2022	2022/2023	2021/2022	2022/2023
(1)	(2)	(3)	(4)	(5)	(6)	(7)
Taman Kanak-Kanak (TK) <sup>1</sup>	0	0	116	114	116	114
Raudatul Athfal (RA) <sup>2</sup>	0	0	27	27	27	27
Sekolah Dasar (SD) <sup>1,3</sup>	192	186	188	191	380	377
Madrasah Ibtidaiyah (MI) <sup>2</sup>	0	0	30	35	30	35
Sekolah Menengah Pertama (SMP) <sup>1,3</sup>	36	38	71	64	107	102
Madrasah Tsanawiyah (MTs) <sup>2</sup>	0	0	0	0	0	0
Sekolah Menengah Atas (SMA) <sup>1,3</sup>	42	42	17	16	59	58
Sekolah Menengah Kejuruan (SMK) <sup>1,3</sup>	114	113	20	18	134	131
Madrasah Aliyah (MA) <sup>2</sup>	0	0	0	0	0	0

Catatan: <sup>3</sup>Jumlah guru termasuk kepala sekolah dan guru

Sumber: <sup>1</sup> Kementerian Pendidikan, Kebudayaan, Riset, dan Teknologi, Sistem Data Pokok Pendidikan, data semester ganjil laporan sampai dengan 30 November 2022

<sup>2</sup> Kementerian Agama, EMIS, data semester ganjil laporan sampai dengan 9 Februari 2023

**Tabel 4.1.4 Jumlah Murid Menurut Tingkat Pendidikan di Kecamatan Semarang Utara, 2021/2022 dan 2022/2023**

Tingkat Pendidikan	Negeri		Swasta		Jumlah	
	2021/2022	2022/2023	2021/2022	2022/2023	2021/2022	2022/2023
(1)	(2)	(3)	(4)	(5)	(6)	(7)
Taman Kanak-Kanak (TK) <sup>1</sup>	0	0	1 863	2 059	1 863	2 059
Raudatul Athfal (RA) <sup>2</sup>	0	0	568	571	568	571
Sekolah Dasar (SD) <sup>1</sup>	3 865	3 786	3 119	3 091	6 984	6 877
Madrasah Ibtidaiyah (MI) <sup>2</sup>	0	0	422	415	422	415
Sekolah Menengah Pertama (SMP) <sup>1</sup>	771	769	778	714	1 549	1 483
Madrasah Tsanawiyah (MTs) <sup>2</sup>	0	0	0	0	0	0
Sekolah Menengah Atas (SMA) <sup>1</sup>	963	957	201	193	1 164	1 150
Sekolah Menengah Kejuruan (SMK) <sup>1</sup>	1 755	1 861	171	102	1 926	1 963
Madrasah Aliyah (MA) <sup>2</sup>	0	0	0	0	0	0

Catatan: ...

Sumber: <sup>1</sup> Kementerian Pendidikan, Kebudayaan, Riset, dan Teknologi, Sistem Data Pokok Pendidikan, data semester ganjil laporan sampai dengan 30 November 2022

<sup>2</sup> Kementerian Agama, EMIS, data semester ganjil laporan sampai dengan 9 Februari 2023

**4.2 KESEHATAN**

**Tabel 4.2.1 Banyaknya Kelurahan yang Memiliki Sarana Kesehatan Menurut Jenis Sarana Kesehatan di Kecamatan Semarang Utara, 2022**

Jenis Sarana Kesehatan	2022
(1)	(2)
Rumah Sakit	-
Rumah Sakit Bersalin	-
Poliklinik <sup>1</sup> /Balai Pengobatan	6
Puskesmas Rawat Inap	-
Puskesmas Tanpa Rawat Inap	2
Apotek	9

Catatan: <sup>1</sup>Poliklinik terdiri dari klinik pratama dan klinik utama  
 Sumber: Dinas Kesehatan Kota Semarang

<https://semarangkota.bps.go.id>

**Tabel 4.2.2 Banyaknya Sarana Kesehatan Menurut Jenis Sarana Kesehatan dan Kelurahan di Kecamatan Semarang Utara, 2022**

Kelurahan	Rumah Sakit	Rumah Sakit Bersalin	Poliklinik <sup>1</sup> / Balai Pengobatan	Puskesmas Rawat Inap	Puskesmas Tanpa Rawat Inap	Apotek
(1)	(2)	(3)	(4)	(5)	(6)	(7)
Bulu Lor	-	-	-	-	1	2
Plombokan	-	-	1	-	-	1
Panggung Kidul	-	-	-	-	-	2
Panggung Lor	-	-	1	-	-	3
Kuningan	-	-	1	-	-	3
Purwosari	-	-	2	-	-	1
Dadapsari	-	-	2	-	-	1
Bandarharjo	-	-	-	-	1	2
Tanjungmas	-	-	2	-	-	1
<b>Semarang Utara</b>	<b>0</b>	<b>0</b>	<b>9</b>	<b>0</b>	<b>2</b>	<b>16</b>

Catatan: <sup>1</sup>Poliklinik terdiri dari klinik pratama dan klinik utama  
 Sumber: Dinas Kesehatan Kota Semarang



**Tabel 4.2.3 Banyaknya Balita Stunting Menurut Kelurahan di Kecamatan Semarang Utara, Desember 2022**

Kelurahan	Balita Stunting
(1)	(2)
Bulu Lor	4
Plombokan	5
Panggung Kidul	3
Panggung Lor	0
Kuningan	22
Purwosari	3
Dadapsari	14
Bandarharjo	61
Tanjungmas	94
<b>Semarang Utara</b>	<b>206</b>

Catatan: ...

Sumber: Dinas Kesehatan Kota Semarang

**Tabel 4.2.4 Banyaknya Penyandang Disabilitas Menurut Kelurahan di Kecamatan Semarang Utara, 2022**

Kelurahan	Fisik	Netra/ Buta	Rungu/ Wicara	Mental/ Jiwa	Fisik dan Mental	Disabilitas Lainnya
(1)	(2)	(3)	(4)	(5)	(6)	(7)
Bulu Lor	0	0	7	9	0	7
Plombokan	2	0	2	7	0	0
Panggung Kidul	0	1	2	3	0	0
Panggung Lor	2	0	0	6	1	4
Kuningan	2	0	5	1	0	4
Purwosari	0	0	4	2	0	0
Dadapsari	3	0	3	3	0	1
Bandarharjo	2	0	7	8	0	4
Tanjungmas	3	2	5	12	0	9
<b>Semarang Utara</b>	<b>14</b>	<b>3</b>	<b>35</b>	<b>51</b>	<b>1</b>	<b>29</b>

Catatan:

...

Sumber:

Dinas Kesehatan Kota Semarang

### 4.3 PERUMAHAN DAN LINGKUNGAN

**Tabel 4.3.1** Banyaknya Kelurahan Menurut Sumber Air Minum Sebagian Besar Keluarga di Kecamatan Semarang Utara, 2020–2022

Sumber Air Minum	2020 <sup>1</sup>	2021 <sup>1</sup>	2022 <sup>2</sup>
(1)	(2)	(3)	(4)
Air Kemasan Bermerk	-	-	-
Air Isi Ulang	3	3	3
Leding Dengan Meteran	6	6	6
Leding Tanpa Meteran	-	-	-
Sumur Bor atau Pompa	-	-	-
Sumur	-	-	-
Mata Air	-	-	-
Sungai/Danau/Kolam/ Waduk/Situ/ Embung/Bendungan	-	-	-
Air Hujan	-	-	-
Lainnya	-	-	-

Catatan: ...

Sumber: <sup>1</sup>Badan Pusat Statistik, Pendataan Potensi Desa (Podes)

<sup>2</sup>Kantor Kecamatan dan Kelurahan

**Tabel 4.3.2** Banyaknya Keluarga Menurut Kelurahan dan Jenis Pengguna Listrik di Kecamatan Semarang Utara, 2022

Kelurahan	Pengguna Listrik			Bukan Pengguna Listrik
	PLN	Non PLN	Jumlah	
(1)	(2)	(3)	(4)	(5)
Bulu Lor	4 806	-	4 806	-
Plombokan	2 851	-	2 851	-
Panggung Kidul	2 117	-	2 117	-
Panggung Lor	4 670	-	4 670	-
Kuningan	4 761	-	4 761	-
Purwosari	2 867	-	2 867	-
Dadapsari	2 932	-	2 932	-
Bandarharjo	6 647	-	6 647	-
Tanjungmas	9 351	-	9 351	-
<b>Semarang Utara</b>	<b>41 002</b>	<b>-</b>	<b>41 002</b>	<b>-</b>

Catatan: ...

Sumber: Kantor Kecamatan dan Kelurahan

**Tabel 4.3.3** Banyaknya Kelurahan Menurut Sumber Penerangan Jalan Utama Kelurahan di Kecamatan Semarang Utara, 2020–2022

Sumber Penerangan Jalan Utama	2020 <sup>1</sup>	2021 <sup>1</sup>	2022 <sup>2</sup>
(1)	(2)	(3)	(4)
Listrik Pemerintah	9	9	9
Listrik Non Pemerintah	-	-	-
Non Listrik	-	-	-

Catatan: ...

Sumber: <sup>1</sup>Badan Pusat Statistik, Pendataan Potensi Desa (Podes)

<sup>2</sup>Kantor Kecamatan dan Kelurahan

**Tabel 4.3.4 Banyaknya Kelurahan Menurut Penggunaan Fasilitas Tempat Buang Air Besar Sebagian Besar Keluarga di Kecamatan Semarang Utara, 2020–2022**

Fasilitas Tempat Buang Air Besar	2020 <sup>1</sup>	2021 <sup>1</sup>	2022 <sup>2</sup>
(1)	(2)	(3)	(4)
<b>Jamban</b>			
Sendiri	9	9	9
Bersama	-	-	-
Umum	-	-	-
<b>Bukan Jamban</b>	-	-	-
<b>Jumlah</b>	<b>9</b>	<b>9</b>	<b>9</b>

Catatan: ...

Sumber: <sup>1</sup>Badan Pusat Statistik, Pendataan Potensi Desa (Podes)

<sup>2</sup>Kantor Kecamatan dan Kelurahan

**Tabel 4.3.5 Banyaknya Kelurahan Menurut Jenis Bahan Bakar untuk Memasak yang Digunakan Sebagian Besar Keluarga di Kecamatan Semarang Utara, 2022**

Jenis Bahan Bakar untuk Memasak	2022
(1)	(2)
Listrik	-
Elpiji 5,5 kg	-
Elpiji 12 kg	1
Elpiji 3 kg	8
Gas Kota	-
Biogas	-
Minyak Tanah	-
Briket	-
Arang	-
Kayu Bakar	-
Lainnya	-
<b>Jumlah</b>	<b>9</b>

Catatan: ...

Sumber: Kantor Kecamatan dan Kelurahan

#### 4.4 AGAMA DAN SOSIAL LAINNYA

**Tabel 4.4.1 Jumlah Penduduk Menurut Agama, 2022**

Kelurahan	Islam	Kristen	Katholik	Hindu	Budha	Khonghucu	Lainnya
(1)	(2)	(3)	(4)	(5)	(6)	(7)	(8)
Bulu Lor	12 721	860	507	2	11	0	0
Plombokan	6 596	812	650	4	83	6	2
Panggung Kidul	5 495	441	153	1	52	0	0
Panggung Lor	2 656	5 619	3 358	9	1 068	10	2
Kuningan	12 179	1 082	679	1	210	1	3
Purwosari	7 398	426	247	0	48	0	2
Dadapsari	7 831	293	175	0	67	0	2
Bandarharjo	19 261	457	159	0	7	0	4
Tanjungmas	26 628	498	518	2	19	0	6
<b>Semarang Utara</b>	<b>100 765</b>	<b>10 488</b>	<b>6 446</b>	<b>19</b>	<b>1 565</b>	<b>17</b>	<b>21</b>

Catatan: ...

Sumber: Dinas Kependudukan dan Pencatatan Sipil Kota Semarang



**Tabel 4.4.2** Jumlah Tempat Peribadatan Menurut Kelurahan di Kecamatan Semarang Utara, 2022

Kelurahan	Masjid	Mushola	Gereja Protestan	Gereja Katolik	Pura	Vihara
(1)	(2)	(3)	(4)	(5)	(6)	(7)
Bulu Lor	12	2	7	1	0	0
Plombokan	7	4	2	0	0	0
Panggung Kidul	2	9	2	0	0	0
Panggung Lor	9	0	3	1	0	4
Kuningan	16	10	3	0	0	2
Purwosari	6	10	2	1	0	0
Dadapsari	7	13	0	0	0	1
Bandarharjo	8	32	2	0	0	0
Tanjungmas	23	35	2	0	0	0
<b>Semarang Utara</b>	<b>90</b>	<b>115</b>	<b>23</b>	<b>3</b>	<b>0</b>	<b>7</b>

Catatan: ...

Sumber: Kantor Kementerian Agama Kota Semarang

**3 TANAMAN BUAH TAHUNAN  
DENGAN PRODUKSI TERBANYAK  
DI KECAMATAN SEMARANG UTARA  
TAHUN 2022**

**JAMBU BIJI****8.345 Kw****MANGGA****5.860 Kw****JAMBU AIR****5.020 Kw**

Sumber: Dinas Pertanian, melalui Survei Pertanian Holtikultura





**PENJELASAN TEKNIS**

1. Tanaman sayuran dan buah-buahan semusim.
  - Tanaman sayuran semusim adalah tanaman sumber vitamin, garam mineral dan lain-lain yang dikonsumsi dari bagian tanaman yang berupa daun, bunga, buah, dan umbinya, yang berumur kurang dari satu tahun.
  - Tanaman buah-buahan semusim adalah tanaman sumber vitamin, garam mineral, dan lain-lain yang dikonsumsi dari bagian tanaman yang berupa buah, berumur kurang dari satu tahun, tidak berbentuk pohon / rumpun tetapi menjalar dan berbatang lunak.
2. Tanaman buah-buahan dan sayuran tahunan
  - Tanaman buah-buahan tahunan adalah tanaman sumber vitamin, garam mineral, dan lain-lain yang dikonsumsi dari bagian tanaman yang berupa buah dan merupakan tanaman tahunan.
  - Tanaman sayuran tahunan adalah tanaman sumber vitamin, garam mineral, dan lain-lain yang dikonsumsi dari bagian tanaman yang berupa daun dan atau buah yang berumur lebih dari satu tahun.
3. Tanaman biofarmaka adalah tanaman yang bermanfaat untuk obat-obatan, kosmetik, dan kesehatan yang dikonsumsi atau digunakan dari bagian-bagian tanaman seperti daun, batang, buah, umbi (rimpang) ataupun akar.
4. Tanaman hias adalah tanaman yang mempunyai nilai keindahan baik bentuk, warna daun, tajuk maupun bunganya, sering digunakan untuk penghias pekarangan dan lain sebagainya.
5. Luas panen tanaman hortikultura adalah luas tanaman sayuran, buah-buahan, biofarmaka, dan tanaman hias yang diambil hasilnya/dipanen pada periode pelaporan.
6. Luas panen untuk tanaman sayuran adalah luas tanaman yang dipanen sekaligus/habis/dibongkar dan luas tanaman yang dipanen berkali-kali (lebih dari satu kali)/belum habis.
7. Tanaman yang dipanen sekaligus / habis / dibongkar adalah tanaman yang sehabis panen langsung dibongkar/dicabut, terdiri dari bawang merah, bawang putih, bawang daun, kentang, kol/kubis, kembang kol, petsai/sawi, wortel, lobak, dan kacang merah.

8. Tanaman yang dipanen berkali-kali (lebih dari satu kali) / belum habis adalah tanaman yang pemanenan-nya lebih dari satu kali dan biasanya dibongkar apabila panen terakhir sudah tidak memadai lagi, terdiri dari: kacang panjang, cabe besar, cabe rawit, jamur, tomat, terung, buncis, ketimun, labu siam, kangkung, bayam, melon, semangka, dan blewah.
9. Produksi hortikultura adalah hasil menurut bentuk produk dari setiap tanaman sayuran, buah-buahan, biofarmaka dan tanaman hias yang diambil berdasarkan luas yang dipanen/tanaman yang menghasilkan pada bulan/triwulan laporan.

<https://semarangkota.bps.go.id>

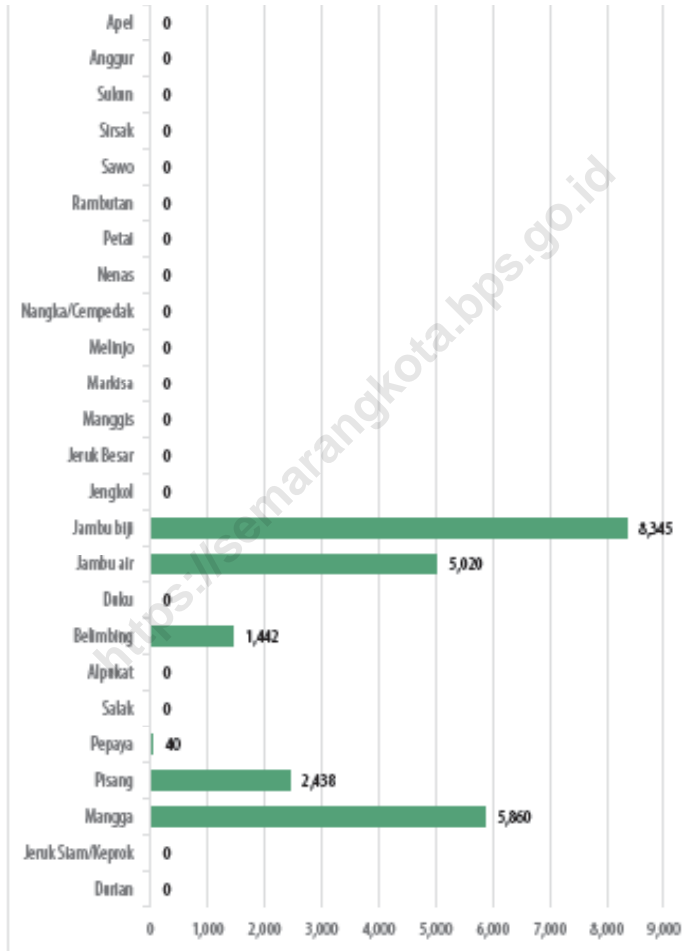
## ULASAN

Tahun 2022, produksi buah-buahan tahunan terbanyak adalah buah Jambu Biji sebesar 8.345 kuintal, jumlah ini meningkat dari tahun 2021 sebanyak 40 kuintal.

Di Kecamatan Semarang Utara sebagian wilayahnya adalah wilayah pesisir pantai, jadi untuk beberapa tanaman seperti sayur-sayuran dan buah-buahan tidak berpotensi bisa tumbuh baik dan produktif di wilayah Kecamatan Semarang Utara.

<https://semarangkota.bps.go.id>

**Gambar 5.1**      **Produksi Buah-Buahan dan Sayuran Tahunan Menurut Jenis Tanaman (kuintal), 2022**



Sumber :      Badan Pusat Statistik, Statistik Pertanian Hortikultura SPH-BST

**Tabel 5.1 Luas Panen Tanaman Sayuran dan Buah-buahan Semusim Menurut Jenis Tanaman di Kecamatan Semarang Utara (ha), 2019–2022**

Jenis Tanaman	2019	2020	2021	2022 <sup>x</sup>
(1)	(2)	(3)	(4)	(5)
<b>Sayuran</b>				
Bawang Merah	-	-	-	-
Bawang Putih	-	-	-	-
Cabai Besar	-	-	-	-
Cabai Rawit	-	-	-	-
Kentang	-	-	-	-
Kubis	-	-	-	-
Bayam	-	-	-	-
Jamur	-	-	-	-
Kacang Panjang	-	-	-	-
Kangkung	-	-	-	-
Terung	-	-	-	-
<b>Buah–buahan</b>				
Melon	-	-	-	-
Semangka	-	-	-	-

Catatan:

...

Sumber:

Badan Pusat Statistik, Statistik Pertanian Hortikultura SPH-SBS



**Tabel 5.2**      **Produksi Tanaman Sayuran dan Buah-buahan Semusim Menurut Jenis Tanaman di Kecamatan Semarang Utara (kuintal), 2019–2022**

Jenis Tanaman	2019	2020	2021	2022 <sup>x</sup>
(1)	(2)	(3)	(4)	(5)
<b>Sayuran</b>				
Bawang Merah	-	-	-	-
Bawang Putih	-	-	-	-
Cabai Besar	-	-	-	-
Cabai Rawit	-	-	-	-
Kentang	-	-	-	-
Kubis	-	-	-	-
Bayam	-	-	-	-
Jamur	-	-	-	-
Kacang Panjang	-	-	-	-
Kangkung	-	-	-	-
Terung	-	-	-	-
<b>Buah–buahan</b>				
Melon	-	-	-	-
Semangka	-	-	-	-

Catatan: ...

Sumber: Badan Pusat Statistik, Statistik Pertanian Hortikultura SPH-SBS

**Tabel 5.3 Luas Panen Tanaman Biofarmaka Menurut Jenis Tanaman di Kecamatan Semarang Utara (m<sup>2</sup>), 2019–2022**

Jenis Tanaman	2019	2020	2021	2022 <sup>x</sup>
(1)	(2)	(3)	(4)	(5)
Jahe	-	-	-	-
Kencur	-	-	-	-
Kunyit	-	-	-	-
Laos/Lengkuas	-	-	-	-
Dlingo	-	-	-	-
Kapulaga	-	-	-	-
Lempuyang	-	-	-	-
Lidah Buaya	-	-	-	-
Sambiloto	-	-	-	-
Temuireng	-	-	-	-
Temukunci	-	-	-	-
Temulawak	-	-	-	-

Catatan: ...

Sumber: Badan Pusat Statistik, Statistik Pertanian Hortikultura SPH-TBF

**Tabel 5.4**      **Produksi Tanaman Biofarmaka Menurut Jenis Tanaman di Kecamatan Semarang Utara (kg), 2019–2022**

Jenis Tanaman	2019	2020	2021	2022 <sup>x</sup>
(1)	(2)	(3)	(4)	(5)
Jahe	-	-	-	-
Kencur	-	-	-	-
Kunyit	-	-	-	-
Laos/Lengkuas	-	-	-	-
Dlingo	-	-	-	-
Kapulaga	-	-	-	-
Lempuyang	-	-	-	-
Lidah Buaya	-	-	-	-
Sambiloto	-	-	-	-
Temuireng	-	-	-	-
Temukunci	-	-	-	-
Temulawak	-	-	-	-

Catatan: ...

Sumber: Badan Pusat Statistik, Statistik Pertanian Hortikultura SPH-TBF

**Tabel 5.5 Luas Panen Tanaman Hias Menurut Jenis Tanaman di Kecamatan Semarang Utara (m<sup>2</sup>), 2019–2022**

Jenis Tanaman	2019	2020	2021	2022 <sup>x</sup>
(1)	(2)	(3)	(4)	(5)
Anggrek	-	-	-	-
Krisan	-	-	-	-
Mawar	-	-	-	-
Sedap Malam	-	-	-	-
Anthurium Bunga	-	-	-	-
Pisang-Pisangan	-	-	-	-

Catatan: ...

Sumber: Badan Pusat Statistik, Statistik Pertanian Hortikultura SPH-TH

**Tabel 5.6**      **Produksi Tanaman Hias Menurut Jenis Tanaman di Kecamatan Semarang Utara (tangkai), 2019–2022**

Jenis Tanaman	2019	2020	2021	2022 <sup>x</sup>
(1)	(2)	(3)	(4)	(5)
Anggrek	-	-	-	-
Krisan	-	-	-	-
Mawar	-	-	-	-
Sedap Malam	-	-	-	-
Anthurium Bunga	-	-	-	-
Pisang-Pisangan	-	-	-	-

Catatan: ...

Sumber: Badan Pusat Statistik, Statistik Pertanian Hortikultura SPH-TH

**Tabel 5.7**      **Produksi Buah-Buahan dan Sayuran Tahunan Menurut Jenis Tanaman di Kecamatan Semarang Utara (kuintal), 2019–2022**

Jenis Tanaman	2019	2020	2021	2022 <sup>x</sup>
(1)	(2)	(3)	(4)	(5)
Durian	-	-	-	-
Jeruk Siam/Kepron	-	-	-	-
Mangga	54	41	39	5 860
Pisang	231	81	75	2 438
Pepaya	26	24	23	40
Salak	-	-	-	-
Alpukat	-	-	-	-
Belimbing	31	26	20	1 442
Duku	-	-	-	-
Jambu air	27	28	42	5 020
Jambu biji	33	36	40	8 345
Jengkol	-	-	-	-
Jeruk Besar	-	-	-	-
Manggis	-	-	-	-
Markisa	-	-	-	-
Melinjo	-	-	-	-
Nangka/Cempedak	-	-	-	-
Nenas	-	-	-	-
Petai	-	-	-	-
Rambutan	-	-	-	-
Sawo	-	-	-	-
Sirsak	-	-	-	-
Sukun	-	-	-	-
Anggur	-	-	-	-
Apel	-	-	-	-

Catatan:

...

Sumber:

Badan Pusat Statistik, Statistik Pertanian Hortikultura SPH-BST

<https://semarangkota.bps.go.id>

**PARIWISATA,  
TRANSPORTASI DAN  
KOMUNIKASI**

**BAB  
06**

**JUMLAH MENARA TELKOMUNIKASI  
DI KECAMATAN SEMARANG UTARA  
TAHUN 2022**

**42**

Sumber: Dinas Komunikasi, Informatika, Statistik dan Persandian Kota Semarang







**PENJELASAN TEKNIS**

1. Hotel adalah jenis akomodasi yang mempergunakan sebagian atau keseluruhan bangunan untuk jasa pelayanan penginapan, penyedia makanan dan minuman serta jasa lainnya (seperti restoran, binatu, d.l.l) bagi masyarakat umum yang dikelola secara komersial dengan izin usaha sebagai hotel.
2. Penginapan (Hostel/Motel/Losmen/Wisma) adalah jenis akomodasi yang mempergunakan sebagian atau keseluruhan bangunan untuk jasa pelayanan penginapan bagi umum, biasanya tanpa fasilitas pelayanan makan minum yang dikelola secara komersial dengan izin usaha bukan hotel.
3. Prasarana Transportasi adalah sarana penunjang lalu lintas pemindahan orang dan atau barang, yang terdiri atas jalan, jembatan, dermaga, pelabuhan, dan lain-lain yang digunakan oleh warga desa untuk mobilitas dari dan ke desa terdekat.
4. Angkutan Umum adalah sarana angkutan pemindahan orang dan atau barang dari suatu tempat ke tempat lain dengan menggunakan kendaraan bermotor yang disediakan untuk dipergunakan untuk umum dengan dipungut bayaran (Peraturan Pemerintah Republik Indonesia Nomor 41 Tahun 1993 Tentang Angkutan Jalan)
5. Jenis Permukaan Jalan Terluas adalah jenis permukaan jalan terluas yang ada di kelurahan. Jenis permukaan jalan terdiri dari: aspal/beton, diperkeras (dengan kerikil atau batu), tanah, dan lainnya yaitu terbuat dari kayu/papan yang biasanya digunakan di daerah rawa, termasuk jalan setapak, jalan di hutan dan sejenisnya.
6. Kantor Pos adalah tempat pemberi pelayanan komunikasi tertulis dan atau surat elektronik, layanan paket, layanan logistik, layanan transaksi keuangan, dan layanan keagenan pos untuk kepentingan umum. Rumah pos berfungsi sama seperti kantor pos dan kantor pos pembantu, bedanya rumah pos biasanya terletak di daerah terpencil.
7. Pos Keliling adalah pelayanan pos (menjual, mengirim, dan menerima benda pos) keliling dengan menggunakan mobil atau sarana angkutan yang berfungsi sama seperti kantor pos atau kantor pos pembantu.

8. Perusahaan Jasa Agen Ekspedisi Swasta adalah pelayanan pengiriman paket maupun dokumen yang dikelola oleh pihak swasta, misalnya Tiki, JNE, ESL, d.l.l.
9. *Base Transceiver Station* (BTS) adalah alat yang berfungsi sebagai pengirim dan penerima (*transceiver*) sinyal komunikasi seluler. Biasanya BTS ditandai adanya menara/tower yang dilengkapi antena sebagai perangkat *transceiver*.

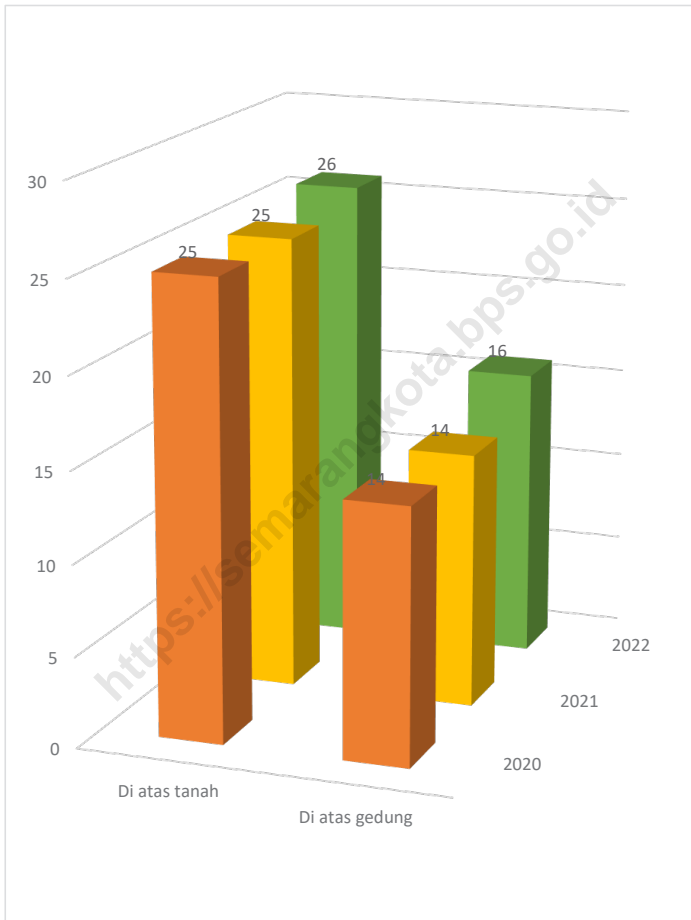
<https://semarangkota.bps.go.id>

## ULASAN

Transportasi adalah perpindahan manusia atau barang dari satu tempat ke tempat lainnya dengan menggunakan sebuah kendaraan yang digerakkan oleh manusia atau mesin. Transportasi digunakan untuk memudahkan manusia dalam melakukan aktivitas sehari-hari. Semua jalur transportasi yang ada di Kecamatan Semarang Utara melalui darat terbuat dari aspal maupun beton dan semua jalannya dapat dilalui kendaraan roda empat atau lebih sepanjang tahun. Semua kelurahan dilalui kendaraan umum bertrayek maupun tidak bertrayek seperti ojek online maupun taksi online.

Berdasarkan data dari Dinas Komunikasi, Informatika, Statistik dan Persandian Kota Semarang, pada tahun 2022 di Kecamatan Semarang Utara terdapat 42 menara telekomunikasi yang terdiri dari 26 menara yang dibangun di atas tanah, dan 16 menara yang dibangun di atas gedung. Jumlah menara ini meningkat jika dibandingkan dengan tahun 2021.

**Gambar 6.1** Banyaknya Menara Telekomunikasi di Kecamatan, 2022



Sumber : Dinas Komunikasi, Informatika, Statistik dan Persandian Kota Semarang

## 6.1 PARIWISATA

**Tabel 6.1.1 Jumlah Hotel Bintang dan Non Bintang Menurut Kelurahan di Kecamatan Semarang Utara, 2022**

Kelurahan	Hotel Bintang	Hotel Non Bintang
(1)	(2)	(3)
Bulu Lor	-	-
Plombokan	-	-
Panggung Kidul	-	-
Panggung Lor	1	-
Kuningan	-	-
Purwosari	-	3
Dadapsari	-	1
Bandarharjo	-	1
Tanjungmas	1	3
<b>Semarang Utara</b>	<b>2</b>	<b>8</b>

Catatan: ...

Sumber: Badan Pusat Statistik Provinsi Jawa Tengah

## 6.2 TRANSPORTASI

**Tabel 6.2.1 Prasarana dan Sarana Transportasi Antar Kelurahan Menurut Kelurahan di Kecamatan Semarang Utara, 2022**

Kelurahan	Jenis Prasarana Transportasi	Keberadaan Angkutan Umum
(1)	(2)	(3)
Bulu Lor	Darat	Ada, dengan trayek tetap
Plombokan	Darat	Ada, dengan trayek tetap
Panggung Kidul	Darat	Ada, dengan trayek tetap
Panggung Lor	Darat	Ada, tanpa trayek tetap
Kuningan	Darat	Ada, tanpa trayek tetap
Purwosari	Darat	Ada, dengan trayek tetap
Dadapsari	Darat	Ada, tanpa trayek tetap
Bandarharjo	Darat	Ada, tanpa trayek tetap
Tanjungmas	Darat	Ada, tanpa trayek tetap

Lanjutan Tabel 6.2.1

Kelurahan	Jenis Permukaan Jalan Darat Terluas	Dapat Dilalui Kendaraan Bermotor Roda 4 atau Lebih
(1)	(4)	(5)
Bulu Lor	Aspal/beton	Sepanjang tahun
Plombokan	Aspal/beton	Sepanjang tahun
Panggung Kidul	Aspal/beton	Sepanjang tahun
Panggung Lor	Aspal/beton	Sepanjang tahun
Kuningan	Aspal/beton	Sepanjang tahun
Purwosari	Aspal/beton	Sepanjang tahun
Dadapsari	Aspal/beton	Sepanjang tahun
Bandarharjo	Aspal/beton	Sepanjang tahun
Tanjungmas	Aspal/beton	Sepanjang tahun

Catatan: ...  
 Sumber: Kantor Kecamatan dan Kelurahan



### 6.3 KOMUNIKASI

**Tabel 6.3.1 Jumlah Menara Telepon seluler dan Operator Layanan Komunikasi Telepon Seluler Menurut Kelurahan di Kecamatan Semarang Utara, 2022**

Jenis Menara	2020	2021	2022
(1)	(2)	(3)	(4)
<b>Dibangun di atas</b>			
- Tanah	25	25	26
- Gedung	14	14	16
<b>Berkaki</b>			
- Kaki 1	11	11	11
- Kaki 3	4	4	4
- Kaki 4	24	24	27
<b>Jumlah</b>	<b>39</b>	<b>39</b>	<b>42</b>

Catatan: ...

Sumber: Dinas Komunikasi, Informatika, Statistik dan Persandian Kota Semarang

**PERBANKAN,  
KOPERASI DAN  
PERDAGANGAN**

**BAB  
07**

**JUMLAH SARANA LEMBAGA KEUANGAN  
DI KECAMATAN SEMARANG UTARA  
TAHUN 2022**

**BANK UMUM PEMERINTAH**

**2**

**BANK UMUM SWASTA**

**1**

**BANK PERKREDITAN**

**1**

Sumber: Kantor Kecamatan





**PENJELASAN TEKNIS**

1. Bank adalah badan usaha yang menghimpun dana dari masyarakat dalam bentuk simpanan, dan menyalurkannya kepada masyarakat dalam rangka meningkatkan taraf hidup rakyat banyak.
2. Bank Umum adalah bank yang dapat memberikan jasa dalam lalu lintas pembayaran (Undang-Undang Nomor 7 Tahun 1992 Tentang Perbankan).
3. Bank Perkreditan Rakyat adalah bank yang menerima simpanan hanya dalam bentuk deposito berjangka, tabungan, dan/atau bentuk lainnya yang dipersamakan dengan itu.
4. Koperasi adalah badan usaha yang beranggotakan orang-seorang atau badan hukum koperasi dengan melandaskan kegiatannya berdasarkan prinsip:
  - a. Keanggotaannya sukarela dan terbuka;
  - b. Pengelolaannya dilakukan secara demokratis;
  - c. Pembagian sisa hasil usahanya dilakukan secara adil, sebanding dengan besarnya jasa usaha masing-masing anggota;
  - d. Pemberian balas jasa yang terbatas terhadap modal; dan
  - e. Kemandirian, serta sekaligus sebagai gerakan ekonomi rakyat yang berdasarkan atas azas kekeluargaan
5. Pasar dengan Bangunan Permanen/Semi Permanen adalah pasar yang menggunakan bangunan tetap dan memiliki lantai, atap, baik berdinding maupun tidak.
6. Pasar Tanpa Bangunan adalah pasar yang tidak berada dalam bangunan, termasuk pasar terapung.

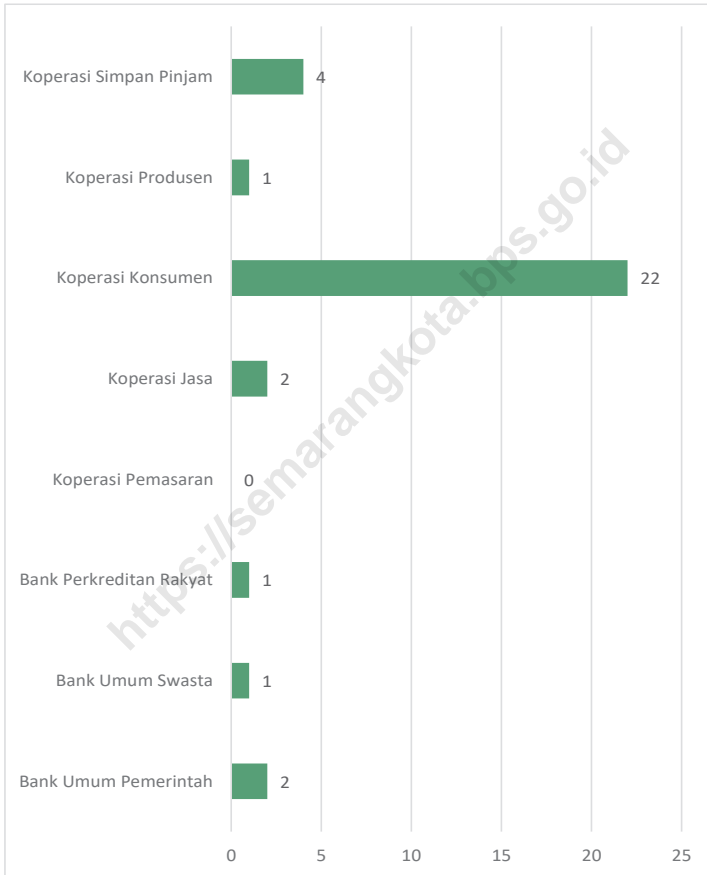
## ULASAN

Perbankan merupakan tempat untuk menggerakkan roda perekonomian melalui program simpan pinjam, kredit usaha rakyat, kredit perumahan dll. Dalam menunjang sarana tersebut, di Kecamatan Semarang Utara pada tahun 2022 terdapat 2 bank umum pemerintah, 1 bank umum swasta dan 1 bank perkreditan rakyat.

Penyelenggaraan pembangunan koperasi diarahkan untuk meningkatkan lembaga koperasi aktif yang sehat dan meningkatkan peranan koperasi dalam penyediaan barang dan jasa bagi anggotanya. Pada tahun 2022, di Kecamatan Semarang Utara terdapat 2 koperasi jasa, 22 koperasi konsumen, 1 koperasi produsen, dan 4 koperasi simpan pinjam.

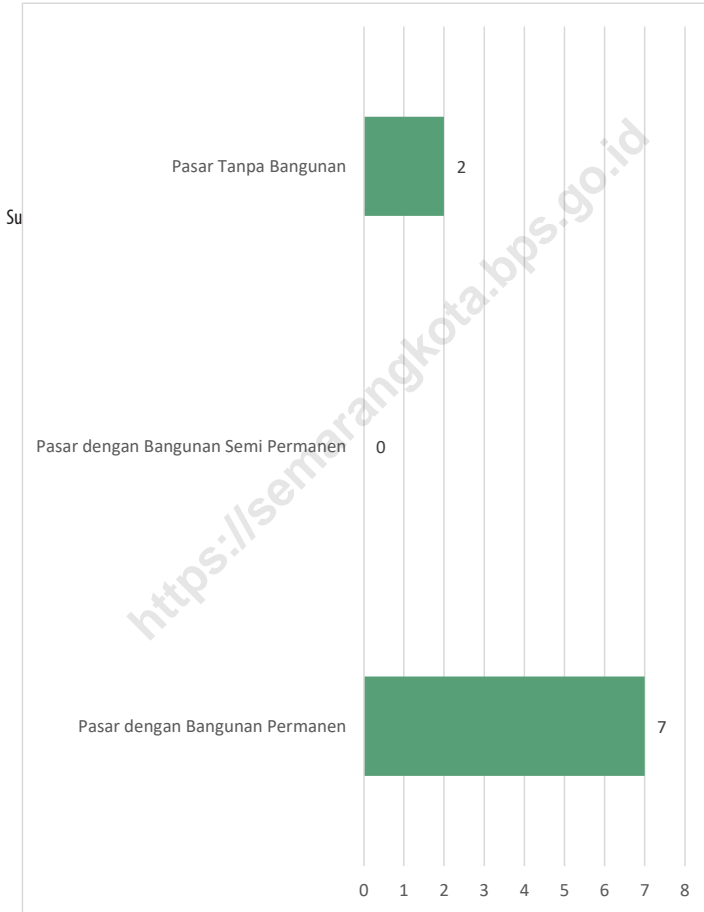
Pasar merupakan tempat bertemunya penjual dan pembeli serta ditandai dengan adanya transaksi penjual pembeli secara langsung. Kegiatan ekonomi ini dilakukan individu atau kelompok untuk memperoleh barang dan atau jasa guna memenuhi kebutuhan hidupnya. Pada tahun 2022, terdapat 7 pasar dengan bangunan permanen dan 2 pasar tanpa bangunan di Kecamatan Semarang Utara.

**Gambar 7.1** Banyaknya Sarana Lembaga Keuangan Bank dan Koperasi di Kecamatan Semarang Utara, 2022



Sumber : Kantor Kecamatan dan Kelurahan dan SIMDAKOP (Sistem Informasi Data Koperasi) Kota Semarang

**Gambar 7.2** Banyaknya Sarana Perdagangan Pasar di Kecamatan Semarang Utara, 2022



Sumber: Kantor Kecamatan dan Kelurahan

**Tabel 7.1** Banyaknya Sarana Lembaga Keuangan Bank Menurut Kelurahan dan Jenis Bank di Kecamatan Semarang Utara, 2022

Kelurahan	Bank Umum Pemerintah	Bank Umum Swasta	Bank Perkreditan Rakyat (BPR)
(1)	(2)	(3)	(4)
Bulu Lor	-	-	-
Plombokan	-	-	-
Panggung Kidul	-	-	-
Panggung Lor	-	1	1
Kuningan	1	-	-
Purwosari	-	-	-
Dadapsari	-	-	-
Bandarharjo	-	-	-
Tanjungmas	1	-	-
<b>Semarang Utara</b>	<b>2</b>	<b>1</b>	<b>1</b>

Catatan: ...

Sumber: Kantor Kecamatan dan Kelurahan



**Tabel 7.2** Banyaknya Koperasi Aktif Menurut Menurut Kelurahan dan Jenis Koperasi di Kecamatan Semarang Utara, 2022

Kelurahan	Pemasaran	Jasa	Konsumen
(1)	(2)	(3)	(4)
Bulu Lor	-	-	1
Plombokan	-	-	-
Panggung Kidul	-	-	2
Panggung Lor	-	-	1
Kuningan	-	-	-
Purwosari	-	-	1
Dadapsari	-	-	1
Bandarharjo	-	-	5
Tanjungmas	-	2	11
<b>Semarang Utara</b>	<b>0</b>	<b>2</b>	<b>22</b>

Lanjutan Tabel 7.2

Kelurahan	Produsen	Simpan Pinjam
(1)	(5)	(6)
Bulu Lor	1	3
Plombokan	-	-
Panggung Kidul	-	-
Panggung Lor	-	-
Kuningan	-	-
Purwosari	-	1
Dadapsari	-	-
Bandarharjo	-	-
Tanjungmas	-	-
<b>Semarang Utara</b>	<b>1</b>	<b>4</b>

Catatan: ..

Sumber: SIMDAKOP (Sistem Informasi Data Koperasi) Kota Semarang

**Tabel 7.3** Banyaknya Sarana Perdagangan Pasar Menurut Kelurahan di Kecamatan Semarang Utara, 2022

Kelurahan	Pasar dengan Bangunan Permanen	Pasar dengan Bangunan Semi Permanen	Pasar tanpa Bangunan
(1)	(2)	(3)	(4)
Bulu Lor	1	-	-
Plombokan	-	-	-
Panggung Kidul	1	-	-
Panggung Lor	1	-	-
Kuningan	1	-	-
Purwosari	1	-	-
Dadapsari	1	-	-
Bandarharjo	-	-	1
Tanjungmas	1	-	1
<b>Semarang Utara</b>	<b>7</b>	<b>0</b>	<b>2</b>

Catatan: ...  
 Sumber: Kantor Kecamatan dan Kelurahan

**ST 2023**  
**SENSUS PERTANIAN**

**BerAKHLAK**  
Berorientasi Pelayanan Akuntabel Kompeten  
Harmonis Loyal Adaptif Kolaboratif

**DATA**  
**MENCERDASKAN BANGSA**



**BADAN PUSAT STATISTIK  
KOTA SEMARANG**

Jl. Inspeksi Kali Semarang No.1, Semarang-Jawa Tengah

Telp : (024) 3546413, Faks : (024) 3546413

Homepage : <http://www.bps.go.id> E-mail : [bps3374@bps.go.id](mailto:bps3374@bps.go.id)