




KATALOG : 1102001.7209080



KECAMATAN WALEA KEPULAUAN *Dalam Angka* 2014

<http://tojounakab.bps.go.id>



**BADAN PUSAT STATISTIK
KABUPATEN TOJO UNA-UNA**

**KECAMATAN WALEA KEPULAUAN
DALAM ANGKA
2014**

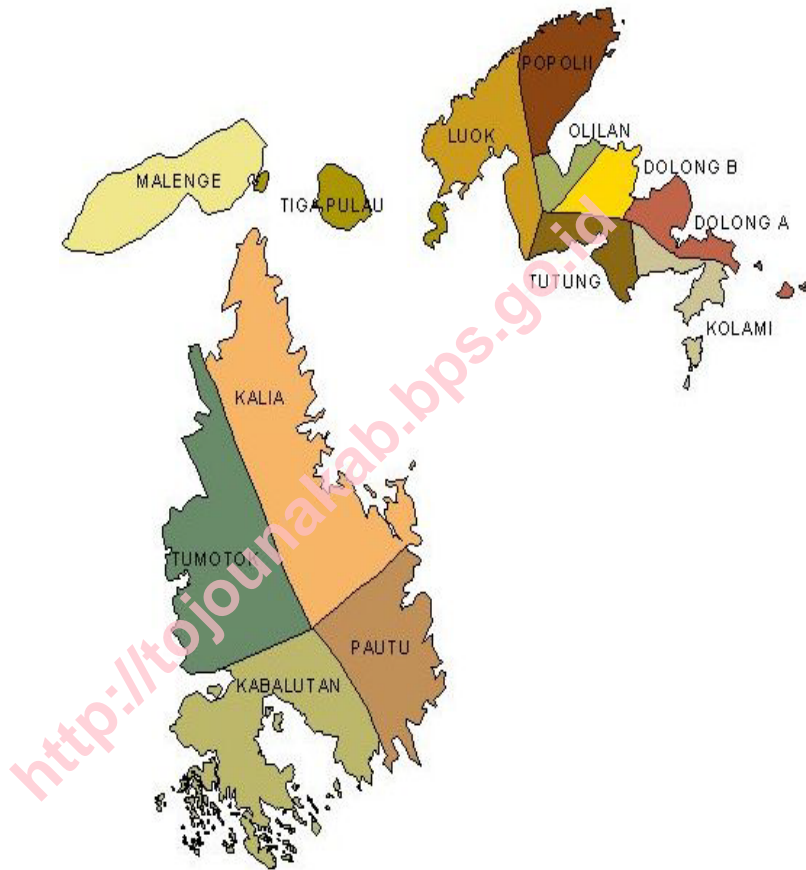
<http://tojournalakab.bps.go.id>

KECAMATAN WALEA KEPULAUAN DALAM ANGKA 2014

ISSN	:	0852.0865
Katalog	:	1102001.7209080
No.Publikasi	:	7209.07.11
Ukuran Buku	:	21 cm x 15 cm
Jumlah Halaman	:	75 + xix
Naskah	:	Tim Penyusun
Penyunting	:	Tim Penyusun
Gambar Kulit	:	Tim Penyusun
Diterbitkan Oleh	:	BPS Kabupaten Tojo Una-Una
Dicetak Oleh	:	

Boleh dikutip dengan menyebutkan sumbernya

PETA KECAMATAN WALEA KEPULAUAN



CAMAT KECAMATAN WALEA KEPULAUAN



ALI ABD KARIM, SE
NIP. 196605192000121001

SAMBUTAN CAMAT KECAMATAN WALEA KEPULAUAN


Dengan memanjatkan puji syukur kehadirat Tuhan Yang Maha Esa, saya menyambut gembira diterbitkannya publikasi **“Kecamatan Walea Kepulauan Dalam Angka 2014”** oleh Badan Pusat Statistik Kabupaten Tojo Una-Una.

Data dan informasi statistik yang disajikan dalam publikasi ini sangat bermanfaat bagi Pemerintah Kecamatan Walea Kepulauan khususnya didalam merumuskan kebijaksanaan pembangunan disegala bidang serta mengevaluasi sejauh mana tingkat pendapatan dan kesejahteraan masyarakat dengan program yang telah dilaksanakan di wilayah ini.

Kepada Koordinator Statistik Kecamatan Walea Kepulauan yang telah berupaya menerbitkan buku ini saya mengucapkan terima kasih dan kepada semua instansi pemerintah dan swasta di daerah ini saya mengharapkan agar senantiasa meningkatkan kerjasama dalam memberikan informasi/data yang akurat guna peningkatan mutu publikasi di masa akan datang.

Terima kasih.

Popolii, Juni 2014
Camat Walea Kepulauan



ALI ABD KARIM, SE
NIP. 196605192000121001

KATA PENGANTAR KSK WALEA KEPULAUAN

Kecamatan Walea Kepulauan Dalam Angka 2014 adalah buku referensi tahunan yang diterbitkan oleh Badan Pusat Statistik Kabupaten Tojo Una-Una untuk menyediakan informasi yang berkaitan dengan kegiatan sosial dan ekonomi di Kecamatan Walea Kepulauan.

Buku ini merupakan edisi tahun 2014 dan sebagian besar data yang disajikan adalah data sekunder yang diperoleh dari berbagai instansi pemerintah dan swasta serta kepala desa/kelurahan yang ada di Kecamatan Walea Kepulauan. Selain itu, publikasi ini dilengkapi pula dengan data hasil sensus dan survei yang dilaksanakan oleh Koordinator Statistik Kecamatan.

Ucapan terima kasih dan penghargaan kami sampaikan kepada seluruh instansi/jawatan serta kepala desa/kelurahan atas kerja sama dan bantuannya. Mudah-mudahan hubungan kerja sama ini dapat berlanjut dan ditingkatkan di masa yang akan datang.

Semoga publikasi ini dapat bermanfaat bagi seluruh pengguna data. Untuk itu saran dan kritik yang sifatnya membangun dari semua pihak sangat diharapkan demi kesempurnaan publikasi ini.

Popolii, Juni 2014
Koordinator Statistik Kecamatan
Walea Kepulauan



ZULKIFLI SAMANGKA
NIP.19781231 201101 1 027

DAFTAR ISI

	Halaman
Halaman Judul	i
Halaman Katalog	ii
Peta Kecamatan Walea Kepulauan	iii
Foto Camat Kecamatan Walea Kepulauan	v
Sambutan Camat Kecamatan Walea Kepulauan	vii
Kata Pengantar KSK Walea Kepulauan	viii
Daftar Isi	ix
Daftar Tabel	xi
Penjelasan Umum/Teknis	xix
Bab 1. Geografi	1
Bab 2. Pemerintahan	11
Bab 3. Kependudukan	17
Bab 4. Sosial	25
4.1. Pendidikan	25
4.2. Kesehatan dan Keluarga Berencana	32
4.3. Agama	38
Bab 5. Pertanian	43
Bab 6. Industri dan Jasa	57
Bab 7. Perdagangan	63
Bab 8. Perhubungan dan Telekomunikasi	67
Bab 9. Keuangan dan Harga-Harga	71

DAFTAR TABEL

Tabel 1.1	Batas Wilayah Administratif Kecamatan Walea Kepulauan Tahun 2013.....	2
Tabel 1.2	Jarak Antara Desa Dengan Ibukota Kecamatan di Kecamatan Walea Kepulauan Tahun 2013.....	3
Tabel 1.3	Luas Wilayah Kecamatan Walea Kepulauan Menurut Desa Tahun 2013.....	4
Tabel 1.4	Persentase Bentuk Permukaan Tanah Kecamatan Walea Kepulauan Menurut Desa Tahun 2013.....	5
Tabel 1.5	Keadaan Curah Hujan di Kecamatan Walea Kepulauan menurut Bulan Tahun 2013.....	6
Tabel 1.6	Nama dan Panjang Sungai Menurut Desa di Kecamatan Walea Kepulauan Tahun 2013.....	7
Tabel 1.7	Nama dan Luas Pulau Menurut Desa di Kecamatan Walea Kepulauan Tahun 2013.....	8
Tabel 1.8	Nama dan Tinggi Gunung di Kecamatan Walea Kepulauan Menurut Desa Tahun 2013.....	9
Tabel 2.1	Tingkat Klasifikasi Desa di Kecamatan Walea Kepulauan Tahun 2013.....	11
Tabel 2.2	Banyaknya Lingkungan, Dusun, RW, dan RT Menurut Desa di Kecamatan Walea Kepulauan Tahun 2013.....	12
Tabel 2.3	Banyaknya Organisasi Kemasyarakatan di Kecamatan Walea Kepulauan Menurut Desa Tahun 2013.....	13
Tabel 2.4	Banyaknya Anggota Hansip, Kamra, Wanra Menurut Desa di Kecamatan Walea Kepulauan Tahun 2013.....	14

Tabel 3.1	Luas Wilayah, Jumlah dan Kepadatan Penduduk Menurut Desa di Kecamatan Walea Kepulauan Tahun 2013.....	16
Tabel 3.2	Jumlah Rumahtangga, Penduduk, dan Rata-rata Penduduk per Rumahtangga Menurut Desa di Kecamatan Walea Kepulauan Tahun 2013.....	17
Tabel 3.3	Jumlah Penduduk Menurut Jenis Kelamin dan Sex Ratio Menurut Desa di Kecamatan Walea Kepulauan Tahun 2013.....	18
Tabel 3.4	Penduduk Kecamatan Walea Kepulauan Menurut Kelompok Umur dan Jenis Kelamin Tahun 2013...	19
Tabel 3.5	Penduduk Kecamatan Walea Kepulauan Menurut Kewarganegaraan dan Jenis Kelamin Tahun 2013	20
Tabel 3.6	Penduduk Kecamatan Walea Kepulauan Menurut Kelahiran, Kematian dan Jenis Kelamin Tahun 2013.....	21
Tabel 3.7	Jumlah Tenaga Kerja 10 Tahun ke Atas dan Tenaga Kerja Diluar Sektor Pertanian Menurut Desa di Kecamatan Walea Kepulauan Tahun 2013.....	22
Tabel 4.1.1	Banyaknya Sekolah TK Menurut Desa dan Status Sekolah di Kecamatan Walea Kepulauan Tahun 2013.....	24
Tabel 4.1.2	Banyaknya Sekolah Dasar (SD) Menurut Desa dan Status Sekolah di Kecamatan Walea Kepulauan Tahun 2013.....	25
Tabel 4.1.3	Banyaknya Sekolah Lanjutan Tingkat Pertama (SLTP) Menurut Desa dan Status Sekolah di Kecamatan Walea Kepulauan Tahun 2013.....	26

Tabel 4.1.4	Banyaknya Sekolah Menengah Umum (SMU) Menurut Desa dan Status Sekolah di Kecamatan Walea Kepulauan Tahun 2013.....	27
Tabel 4.1.5	Banyaknya Sekolah Menengah Kejuruan (SMK) Menurut Desa dan Status Sekolah di Kecamatan Walea Kepulauan Tahun 2013.....	28
Tabel 4.1.6	Banyaknya Murid/Siswa Menurut Tingkat Pendidikan dan Status Sekolah di Kecamatan Walea Kepulauan Tahun 2013.....	29
Tabel 4.1.7	Banyaknya Guru Menurut Tingkat Pendidikan dan Status Sekolah di Kecamatan Walea Kepulauan Tahun 2013.....	29
Tabel 4.2.1	Banyaknya Fasilitas Kesehatan Menurut Desa di Kecamatan Walea Kepulauan Tahun 2013.....	31
Tabel 4.2.2	Banyaknya Dokter dan Paramedis Lainnya Menurut Desa di Kecamatan Tojo Barat Tahun 2013.....	32
Tabel 4.2.3	Banyaknya Klinik KB dan PUS serta Akseptor KB Aktif dan Alat Kontrasepsi di Kecamatan Walea Kepulauan Tahun 2009 – 2013.....	33
Tabel 4.2.4	Target dan Pencapaian Peserta KB Aktif di Kecamatan Walea Kepulauan Tahun 2009 – 2013.	34
Tabel 4.2.5	Target dan Pencapaian Peserta KB Baru di Kecamatan Walea Kepulauan Tahun 2009 – 2013.	34
Tabel 4.2.6	Banyaknya Petugas/Penyuluh, Pelayanan Kontrasepsi, PPKBD, Sub PPKBD dan Kelompok Akseptor di Kecamatan Walea Kepulauan Tahun 2013.....	35

Tabel 4.3.1	Banyaknya Tempat Ibadah Menurut Agama dan Desa di Kecamatan Walea Kepulauan Tahun 2013.....	37
Tabel 4.3.2	Banyaknya Tenaga Kerohanian Menurut Desa dan Agama di Kecamatan Walea Kepulauan Tahun 2013.....	38
Tabel 4.3.3	Jumlah Penduduk Menurut Agama yang Dianut menurut Desa di Kecamatan Walea Kepulauan Tahun 2013.....	39
Tabel 4.3.4	Jumlah Peristiwa Nikah, Cerai, Talak dan Rujuk di Kecamatan Walea Kepulauan Tahun 2009 – 2013.	40
Tabel 5.1	Luas Penggunaan Tanah Menurut Jenis Penggunaannya di Kecamatan Walea Kepulauan Tahun 2009 – 2013 (ha).....	42
Tabel 5.2	Luas Panen Tanaman Bahan Makanan Menurut Jenis Tanaman di Kecamatan Walea Kepulauan Tahun 2009 – 2013 (ha).....	43
Tabel 5.3	Produksi Tanaman Bahan Makanan Menurut Jenis Tanaman di Kecamatan Walea Kepulauan Tahun 2009 - 2013 (Ton).....	44
Tabel 5.4	Luas Panen Tanaman Sayur-sayuran Menurut Jenis Tanaman di Kecamatan Walea Kepulauan Tahun 2010 - 2013 (ha).....	45
Tabel 5.5	Produksi Tanaman Sayur-sayuran Menurut Jenis Tanaman di Kecamatan Walea Kepulauan Tahun 2010 - 2013 (ton).....	46
Tabel 5.6	Luas Panen Tanaman Buah-buahan Menurut Jenis Tanaman di Kecamatan Walea Kepulauan Tahun 2010 - 2013 (ha).....	47

Tabel 5.7	Produksi Tanaman Buah-buahan Menurut Jenis Tanaman di Kecamatan Walea Kepulauan Tahun 2010 - 2013 (ton).....	48
Tabel 5.8	Luas Tanaman Perkebunan Rakyat Menurut Jenis Tanaman di Kecamatan Walea Kepulauan Tahun 2009 - 2013 (ha).....	49
Tabel 5.9	Produksi Tanaman Perkebunan Rakyat Menurut Jenis Tanaman di Kecamatan Walea Kepulauan Tahun 2009 - 2013 (ton).....	50
Tabel 5.10	Populasi Ternak Besar Menurut Jenis Ternak di Kecamatan Walea Kepulauan Tahun 2009 - 2013 (ekor).....	51
Tabel 5.11	Populasi Ternak Kecil Menurut Jenis Ternak di Kecamatan Walea Kepulauan Tahun 2009 - 2013 (ekor).....	51
Tabel 5.12	Populasi Unggas Menurut Jenis Ternak di Kecamatan Walea Kepulauan Tahun 2009 - 2013 (ekor).....	52
Tabel 5.13	Jumlah Pematangan Ternak Besar dan Kecil Menurut Jenis Ternak di Kecamatan Walea Kepulauan Tahun 2009 - 2013 (ekor).....	52
Tabel 5.14	Jumlah Pematangan Unggas Menurut Jenis Ternak di Kecamatan Walea Kepulauan Tahun 2009 - 2013 (ekor).....	53
Tabel 5.15	Produksi Daging Ternak Besar dan Kecil Menurut Jenis Ternak di Kecamatan Walea Kepulauan Tahun 2009-2013 (kg).....	53
Tabel 5.16	Banyaknya Alat Penangkap Ikan di Kecamatan Walea Kepulauan Tahun 2009 – 2013.....	54
Tabel 5.17	Banyaknya Sarana Penangkap Ikan di Kecamatan Walea Kepulauan Tahun 2009 – 2013.....	54

Tabel 6.1	Banyaknya Usaha Industri Menurut Golongan dan Desa di Kecamatan Walea Kepulauan Tahun 2013.....	56
Tabel 6.2	Banyaknya Usaha Perbengkelan dan Service Menurut Desa di Kecamatan Walea Kepulauan Tahun 2013.....	57
Tabel 6.3	Rumahtangga yang Menggunakan Fasilitas Penerangan Menurut Desa di Kecamatan Walea Kepulauan Tahun 2013.....	58
Tabel 6.4	Banyaknya Usaha Jasa Menurut Desa di Kecamatan Walea Kepulauan Tahun 2013.....	59
Tabel 6.5	Jumlah Pelanggan PAM/PDAM Menurut Desa di Kecamatan Walea Kepulauan Tahun 2013.....	60
Tabel 7.1	Banyaknya Toko, Kios dan Warung Menurut Desa di Kecamatan Walea Kepulauan Tahun 2013.....	62
Tabel 7.2	Banyaknya Prasarana Pemasaran Menurut Desa di Kecamatan Walea Kepulauan Tahun 2013.....	63
Tabel 7.3	Banyaknya Sarana Akomodasi Menurut Desa di Kecamatan Walea Kepulauan Tahun 2013.....	64
Tabel 8.1	Banyaknya dan Panjang Jembatan Dirinci Menurut Jenis dan Desa di Kecamatan Walea Kepulauan Tahun 2013.....	66
Tabel 8.2	Banyaknya Sarana Angkutan Darat Menurut Jenisnya di Kecamatan Walea Kepulauan Tahun 2013.....	67
Tabel 8.3	Jumlah Alat Komunikasi Menurut Desa di Kecamatan Walea Kepulauan Tahun 2013.....	68
Tabel 9.1	Jumlah Obyek Pajak dan Penerimaan Pajak Bumi dan Bangunan (PBB) Menurut Desa di Kecamatan Walea Kepulauan Tahun 2013 (Rupiah).....	70

Tabel 9.2	Realisasi Penerimaan Pajak Bumi dan Bangunan Menurut Desa/Kelurahan di Kecamatan Walea Kepulauan Tahun 2013 (Ribuan Rupiah).....	71
Tabel 9.3	Banyaknya Koperasi dan Lembaga Keuangan Menurut Desa di Kecamatan Walea Kepulauan Tahun 2013.....	72
Tabel 9.4	Harga Sembilan Bahan Pokok di Ibukota Kecamatan Walea Kepulauan 2009 – 2013.....	73

<http://tojouanakab.bps.go.id>

PENJELASAN UMUM/TEKNIS

...	data belum tersedia
ts/na	data tidak tersedia
0	data dapat diabaikan
-	data tidak mungkin tersedia
,	tanda desimal
*)	angka sementara
**)	angka sangat sementara
r)	angka perbaikan
e)	angka perkiraan



GEOGRAFI



<http://tojournalakab.bps.go.id>

BAB I. GEOGRAFIS

a. Wilayah

Kecamatan Walea Kepulauan terdiri dari beberapa pulau yaitu Pulau Batongan, Pulau Talatako, Pulau Malenge, Pulau Milok Taule dan Pulau Walea Kecil, dengan persentase bentuk permukaan tanah dataran 7,85%, perbukitan 14,69%, pegunungan 62,46%. Kecamatan Walea Kepulauan memiliki luas wilayah 151,24 km² atau 15.124 hektar. Dapat dilihat pada tabel 1.3 dan tabel 1.4.

b. Jarak Tempuh

Pada umumnya hubungan antar pulau di Kecamatan Walea Kepulauan dapat dijangkau dengan kapal motor dan perahu motor. Jangkauan terjauh adalah Desa Kabalutan dengan jarak tempuh 14,91 mil (24 km) dan jangkauan terdekat adalah Desa Olilan dengan jarak tempuh 4,97 mil (8 Km). Untuk lebih lengkapnya jarak antara masing-masing desa dapat dilihat pada tabel 1.2.

c. Batas Wilayah

Wilayah Kecamatan Walea Kepulauan mempunyai batas administrasi yaitu:

- a. Sebelah utara berbatasan dengan perairan Teluk Tomini
- b. Sebelah selatan berbatasan dengan perairan Teluk Tomini
- c. Sebelah timur berbatasan dengan Kecamatan Walea Besar
- d. Sebelah barat berbatasan dengan Kecamatan Togean

Ada beberapa sungai di Kecamatan Walea Kepulauan. Sungai tersebut pada umumnya digunakan sebagai sumber air minum dan usaha pertanian. Untuk lebih jelasnya dapat dilihat pada tabel 1.6.

Tabel : 1.1. Batas Wilayah Administratif Kecamatan Walea Kepulauan Tahun 2013

Batas Wilayah	Berbatasan Dengan
(1)	(2)
Utara	Perairan Teluk Tomini
Selatan	Perairan Teluk Tomini
Timur	Kecamatan Walea Besar
Barat	Kecamatan Togean

Sumber : Peta Kabupaten Tojo Una-Una

GEOGRAFIS

Tabel : 1.2. Jarak Antara Desa Dengan Ibukota Kecamatan di Kecamatan Walea Kepulauan Tahun 2013

Desa	Ibukota Kecamatan	Jarak (Km)	Alat Transportasi Umum
(1)	(2)	(3)	(4)
01. Kabalutan		24	Kapal/Perahu Motor
02. Pautu		18	Perahu Motor
03. Kalia		17	Kapal/Perahu Motor
04. Tumotok		22	Kapal/Perahu Motor
05. Malenge		20	Kapal/Perahu Motor
06. Tiga Pulau		10	Perahu Motor
07. Luok		9	Jln darat/Perahu Motor
08. Popolii	Popolii	0	Kapal/Perahu Motor
09. Dolong B		11	Jln darat/Kapal/Perahu Motor
10. Tutung		14	Jln darat/Kapal/Perahu Motor
11. Dolong A		12	Jln darat/Kapal/Perahu Motor
12. Olilan		8	Jln darat/Perahu Motor
13. Kolami		15	Jln darat/Perahu Motor
14. Kadoda		16	Perahu Motor
15. Loe		13	Jln darat/Perahu Motor

Sumber : Profil Kecamatan Walea Kepulauan 2014

Tabel : 1.3. Luas Wilayah Kecamatan Walea Kepulauan Menurut Desa Tahun 2013

Desa	Luas (Km ²)	Persentase
(1)	(2)	(3)
01. Kabalutan	15,13	10,00
02. Pautu	19,39	12,82
03. Kalia	18,62	12,31
04. Tumotok	19,08	12,62
05. Malenge	7,36	4,86
06. Tiga Pulau	7,74	5,12
07. Luok	12,45	8,23
08. Popolii	18,68	12,35
09. Dolong B	5,92	3,92
10. Tutung	6,05	4,00
11. Dolong A	4,96	3,28
12. Olilan	3,08	2,04
13. Kolami	3,87	2,56
14. Kadoda	4,06	2,68
15. Loe	4,85	3,21
2013	151,24	100,00
2012	151,24	100,00

Sumber : Profil Kecamatan Walea Kepulauan 2014

GEOGRAFIS

Tabel : 1.4. Persentase Bentuk Permukaan Tanah Kecamatan Walea Kepulauan Menurut Desa Tahun 2013

Desa	Dataran	Perbukitan	Pegunungan	Ketinggian dari Permukaan Laut (m)
(1)	(2)	(3)	(4)	(5)
01. Kabalutan	8,01	12,97	72,02	3
02. Pautu	10,00	20,00	70,00	3
03. Kalia	15,01	25,00	60,61	12
04. Tumotok	9,01	17,98	73,01	8
05. Malenge	6,12	8,86	57,49	8
06. Tiga Pulau	4,03	9,00	86,97	2
07. Luok	12,00	22,04	69,96	4
08. Popolii	10,01	29,98	60,01	7
09. Dolong B	3,01	6,48	40,51	3
10. Tutung	7,02	9,01	83,97	20
11. Dolong A	4,09	5,57	20,33	5
12. Olilan	3,01	6,48	40,51	2
13. Kolami	4,23	8,45	30,41	3
14. Kadoda	3,66	4,97	18,29	13
15. Loe	2,89	4,16	20,48	2

Sumber : Profil Kecamatan Walea Kepulauan 2014

Tabel : 1.5. Keadaan Curah Hujan di Kecamatan Walea Kepulauan menurut Bulan Tahun 2013

Bulan	Hari Hujan	Curah Hujan (mm)
(1)	(2)	(3)
Januari	-	-
Pebruari	-	-
Maret	-	-
April	-	-
Mei	-	-
Juni	-	-
Juli	-	-
Agustus	-	-
September	-	-
Oktober	-	-
Nopember	-	-
Desember	-	-

Sumber : Profil Kecamatan Walea Kepulauan 2014

GEOGRAFIS

Tabel : 1.6. Nama dan Panjang Sungai Menurut Desa di Kecamatan Walea Kepulauan Tahun 2013

Desa	Nama Sungai	Panjang (Km)
(1)	(2)	(3)
01. Kabalutan	-	-
02. Pautu	-	-
03. Kalia	Talatako	26
04. Tumotok	Dalapunu	12
05. Malenge	-	-
06. Tiga Pulau	-	-
07. Luok	-	-
08. Popolii	-	-
09. Dolong B	-	-
10. Tutung	-	-
11. Dolong A	Tobiri	8
12. Olilan	-	-
13. Kolami	-	-
14. Kadoda	-	-
15. Loe	-	-

Sumber : Profil Kecamatan Walea Kepulauan 2014

Tabel : 1.7. Nama dan Luas Pulau Menurut Desa di Kecamatan Walea Kepulauan Tahun 2013

Desa	Nama Pulau	Luas (km ²)
(1)	(2)	(3)
01. Kabalutan	Batongan	8,53
02. Pautu	Talatako	64,98
03. Kalia	Talatako	64,98
04. Tumotok	Talatako	64,98
05. Malenge	Malenge	12,21
06. Tiga Pulau	Milok Taule	7,44
07. Luok	Walea Kecil	58,86
08. Popolii	Walea Kecil	58,86
09. Dolong B	Walea Kecil	58,86
10. Tutung	Walea Kecil	58,86
11. Dolong A	Walea Kecil	58,86
12. Olilan	Walea Kecil	58,86
13. Kolami	Walea Kecil	58,86
14. Kadoda	Malenge	12,21
15. Loe	Walea Kecil	58,86

Sumber : Profil Kecamatan Walea Kepulauan 2014

GEOGRAFIS

Tabel : 1.8. Nama dan Tinggi Gunung di Kecamatan Walea Kepulauan Menurut Desa Tahun 2013

Desa	Nama Gunung	Tinggi (m)
(1)	(2)	(3)
01. Kabalutan	-	-
02. Pautu	-	-
03. Kalia	Talatako	...
04. Tumotok	Hoho	...
05. Malenge	Malenge	...
06. Tiga Pulau	Taule	...
07. Luok	Bora	...
08. Popolii	-	-
09. Dolong B	-	-
10. Tutung	-	-
11. Dolong A	Hoho	...
12. Olilan	Topikan	...
13. Kolami	Kolami	...
14. Kadoda	-	-
15. Loe	-	-

Sumber : Profil Kecamatan Walea Kepulauan 2014



PEMERINTAHAN

<http://tojournalakabeps.go.id>

BAB II. PEMERINTAHAN

Secara administratif Kecamatan Walea Kepulauan terdiri dari 15 desa, 36 dusun, 20 RW dan 52 RT seperti pada tabel 2.2.

Dalam mendukung suksesnya program pembangunan nasional dan daerah yang dititikberatkan pada pembangunan desa dengan mengusahakan adanya partisipasi, potensi dan kondisi di masing-masing daerah.

Berdasarkan tingkat perkembangannya desa dapat diklasifikasikan menjadi tiga kategori yaitu:

1. Desa Swadaya.
2. Desa Swakarya.
3. Desa Swasembada.

Berdasarkan klasifikasi tersebut, desa-desa di Kecamatan Walea Kepulauan masuk dalam kategori swakarya sebanyak 11 desa dan kategori swasembada sebanyak 4 desa.

Dalam upaya percepatan pembangunan pedesaan, maka pemerintah desa dibantu oleh beberapa organisasi kemasyarakatan seperti BPD, LPM dan PKK seperti pada tabel 2.3.

Stabilitas keamanan sangat penting untuk memperlancar roda perekonomian di suatu daerah. Hal ini pula yang mendorong sehingga pemerintah Kecamatan Walea Kepulauan dan pemerintah desa mengangkat petugas keamanan di setiap desa, seperti pada tabel 2.4.

Tabel : 2.1. Tingkat Klasifikasi Desa di Kecamatan Walea Kepulauan Tahun 2013

Desa	Swadaya	Swakarya	Swasembada
(1)	(2)	(3)	(4)
01. Kabalutan	-	1	-
02. Pautu	-	1	-
03. Kalia	-	1	-
04. Tumotok	-	1	-
05. Malenge	-	-	1
06. Tiga Pulau	-	1	-
07. Luok	-	1	-
08. Popolii	-	-	1
09. Dolong B	-	-	1
10. Tutung	-	1	-
11. Dolong A	-	-	1
12. Olilan	-	1	-
13. Kolami	-	1	-
14. Kadoda	-	1	-
15. Loe	-	1	-
2013	-	11	4
2012	-	11	4

Sumber : Profil Kecamatan Walea Kepulauan 2014

PEMERINTAHAN

Tabel : 2.2. Banyaknya Lingkungan, Dusun, RW, dan RT Menurut Desa di Kecamatan Walea Kepulauan Tahun 2013

Desa	Lingkungan	Dusun	RW	RT
(1)	(2)	(3)	(4)	(5)
01. Kabalutan	-	3	-	-
02. Pautu	-	3	-	-
03. Kalia	-	3	-	-
04. Tumotok	-	2	-	2
05. Malenge	-	3	-	-
06. Tiga Pulau	-	2	-	-
07. Luok	-	2	-	-
08. Popolii	-	2	-	6
09. Dolong B	-	2	2	3
10. Tutung	-	2	2	4
11. Dolong A	-	2	-	-
12. Ollian	-	2	-	2
13. Kolami	-	2	-	4
14. Kadoda	-	3	-	-
15. Loe	-	3	-	3
2013	-	36	4	24
2012	-	36	20	52

Sumber : Profil Kecamatan Walea Kepulauan 2014

Tabel : 2.3. Banyaknya Organisasi Kemasyarakatan di Kecamatan Walea Kepulauan Menurut Desa Tahun 2013

Desa	B P D	LPM	P K K
(1)	(2)	(3)	(4)
01. Kabalutan	1	1	1
02. Pautu	1	1	1
03. Kalia	1	1	1
04. Tumotok	1	1	1
05. Malenge	1	1	1
06. Tiga Pulau	1	1	1
07. Luok	1	1	1
08. Popolii	1	1	1
09. Dolong B	1	1	1
10. Tutung	1	1	1
11. Dolong A	1	1	1
12. Olilan	1	1	1
13. Kolami	1	1	1
14. Kadoda	1	1	1
15. Loe	1	1	1
2013	15	15	15
2012	15	15	15

Sumber : Profil Kecamatan Walea Kepulauan 2014

PEMERINTAHAN

Tabel : 2.4. Banyaknya Anggota Hansip, Kamra, Wanra Menurut Desa di Kecamatan Walea Kepulauan Tahun 2013

Desa	Hansip	Kamra	Wanra	Jumlah
(1)	(2)	(3)	(4)	(5)
01. Kabalutan	8	-	-	8
02. Pautu	2	-	-	2
03. Kalia	6	-	-	6
04. Tumotok	2	-	-	2
05. Malenge	4	-	-	4
06. Tiga Pulau	4	-	-	4
07. Luok	7	-	-	7
08. Popolii	2	-	-	2
09. Dolong B	4	-	-	4
10. Tutung	2	-	-	2
11. Dolong A	4	-	-	4
12. Olilan	2	-	-	2
13. Kolami	2	-	-	2
14. Kadoda	2	-	-	2
15. Loe	2	-	-	2
2013	53	-	-	53
2012	209	6	-	215

Sumber : Profil Kecamatan Walea Kepulauan 2014



KEPENDUDUKAN



<http://tojournalakab.bps.go.id>

BAB III. KEPENDUDUKAN

Berdasarkan angka estimasi penduduk pertengahan tahun 2013, penduduk Kecamatan Walea Kepulauan pada tahun 2013 berjumlah 10.590 jiwa yang tersebar di 15 desa dengan kepadatan penduduk yang bervariasi. Desa Kabalutan adalah desa yang paling padat penduduknya dengan tingkat kepadatan 144 orang per km² sementara Desa Pautu dan Desa Luok memiliki kepadatan penduduk terendah yaitu 18 orang per km², seperti tampak pada tabel 3.1. Rata-rata jumlah anggota rumah tangga di Kecamatan Walea Kepulauan sebanyak 5 orang dalam satu rumah tangga. Perbandingan antara penduduk laki-laki dan penduduk perempuan (*sex ratio*) adalah 102. Ini menunjukkan di Kecamatan Walea Kepulauan jumlah laki-laki lebih banyak dibanding dengan jumlah perempuan (lihat tabel 3.3).

Pada tabel 3.4 disajikan data kelompok umur penduduk di Kecamatan Walea Kepulauan. Sementara keseluruhan jumlah penduduk di Kecamatan Walea Kepulauan adalah WNI seperti tampak pada tabel 3.5. Faktor yang menentukan atau mempengaruhi perkembangan penduduk adalah tingkat kelahiran, kematian dan migrasi penduduk (lihat tabel 3.6). Dari keseluruhan jumlah penduduk di Kecamatan Walea Kepulauan ada 7.676 jiwa penduduk yang bekerja berumur 10 tahun ke atas, dari jumlah tersebut yang bekerja di luar sektor pertanian sebanyak 1.285 jiwa (tabel 3.7).

Tabel : 3.1. Luas Wilayah, Jumlah dan Kepadatan Penduduk Menurut Desa di Kecamatan Walea Kepulauan Tahun 2013

Desa	Luas (km ²)	Penduduk	Kepadatan per Km ²
(1)	(2)	(3)	(4)
01. Kabalutan	15,13	2 180	144
02. Pautu	19,39	427	22
03. Kalia	18,62	1 249	67
04. Tumotok	19,08	479	25
05. Malenge	7,36	815	111
06. Tiga Pulau	7,74	530	68
07. Luok	12,45	229	18
08. Popolii	18,68	704	38
09. Dolong B	5,92	1 050	177
10. Tutung	6,05	670	111
11. Dolong A	4,96	703	142
12. Olilan	3,08	332	108
13. Kolami	3,87	462	119
14. Kadoda	4,06	478	118
15. Loe	4,85	282	58
2013	151,24	10 590	70
2012	151,24	10 529	70

Sumber: - Profil Kecamatan Walea Kepulauan 2014

KEPENDUDUKAN

Tabel : 3.2. Jumlah Rumahtangga, Penduduk, dan Rata-rata Penduduk per Rumahtangga Menurut Desa di Kecamatan Walea Kepulauan Tahun 2013

Desa	Rumahtangga	Penduduk	Rata-rata per Rumah Tangga
(1)	(2)	(3)	(4)
01. Kabalutan	421	2 180	5
02. Pautu	102	427	4
03. Kalia	277	1 249	5
04. Tumotok	106	479	5
05. Malenge	182	815	5
06. Tiga Pulau	114	530	5
07. Luok	55	229	4
08. Popolii	161	704	4
09. Dolong B	232	1 050	5
10. Tutung	149	670	5
11. Dolong A	162	703	4
12. Olilan	71	332	5
13. Kolami	94	462	5
14. Kadoda	104	478	5
15. Loe	67	282	4
2013	2 297	10 590	5
2012	2 232	10 529	5

Sumber : - Profil Kecamatan Walea Kepulauan 2014

Tabel : 3.3. Jumlah Penduduk Menurut Jenis Kelamin dan Sex Ratio Menurut Desa di Kecamatan Walea Kepulauan Tahun 2013

Desa	Laki-laki	Perempuan	Sex Ratio
(1)	(2)	(3)	(4)
01. Kabalutan	1 072	1 108	97
02. Pautu	208	219	95
03. Kalia	614	635	97
04. Tumotok	238	241	99
05. Malenge	424	391	108
06. Tiga Pulau	262	268	98
07. Luok	116	113	103
08. Popolii	355	349	102
09. Dolong B	530	520	102
10. Tutung	348	322	108
11. Dolong A	362	341	106
12. Olilan	170	162	105
13. Kolami	247	215	115
14. Kadoda	238	240	99
15. Loe	151	131	115
2013	5 335	5 255	102
2012	5 303	5 226	101

Sumber : - Profil Kecamatan Walea Kepulauan 2014

KEPENDUDUKAN

Tabel : 3.4. Penduduk Kecamatan Walea Kepulauan Menurut Kelompok Umur dan Jenis Kelamin Tahun 2013

Kelompok Umur	Laki-laki	Perempuan	Jumlah
(1)	(2)	(3)	(4)
0 - 4	674	745	1 419
5 - 9	623	591	1 214
10 - 14	535	553	1 088
15 - 19	436	405	841
20 - 24	416	420	836
25 - 29	389	429	818
30 - 34	428	406	834
35 - 39	448	372	820
40 - 44	324	309	633
45 - 49	299	279	578
50 - 54	288	251	539
55 - 59	166	145	311
60 - 64	119	130	249
65 - 69	69	83	152
70 - 74	64	60	124
75+	57	77	134
Jumlah	5 335	5 255	10 590

Sumber : - Profil Kecamatan Walea Kepulauan 2014

KEPENDUDUKAN

Tabel : 3.5. Penduduk Kecamatan Walea Kepulauan Menurut Kewarganegaraan dan Jenis Kelamin Tahun 2013

Desa	WNI		WNA		Jumlah
	L	P	L	P	L + P
(1)	(2)	(3)	(4)	(5)	(6)
01. Kabalutan	1 072	1 108	-	-	2 180
02. Pautu	208	219	-	-	427
03. Kalia	614	635	-	-	1 249
04. Tumotok	238	241	-	-	479
05. Malenge	424	391	-	-	815
06. Tiga Pulau	262	268	-	-	530
07. Luok	116	113	-	-	229
08. Popolii	355	349	-	-	704
09. Dolong B	530	520	-	-	1 050
10. Tutung	348	322	-	-	670
11. Dolong A	362	341	-	-	703
12. Olilan	170	162	-	-	332
13. Kolami	247	215	-	-	462
14. Kadoda	238	240	-	-	478
15. Loe	151	131	-	-	282
2013	5 335	5 255	-	-	10 590
2012	5 303	5 226	-	-	10 529

Sumber : - Profil Kecamatan Walea Kepulauan 2014

KEPENDUDUKAN

Tabel : 3.6. Penduduk Kecamatan Walea Kepulauan Menurut Kelahiran, Kematian dan Jenis Kelamin Tahun 2013

Desa	Lahir		Mati	
	L	P	L	P
(1)	(2)	(3)	(4)	(5)
01. Kabalutan	9	12	2	4
02. Pautu	2	1	1	-
03. Kalia	4	2	2	3
04. Tumotok	2	3	1	1
05. Malenge	3	4	1	1
06. Tiga Pulau	1	4	1	2
07. Luok	5	1	-	1
08. Popolii	6	1	3	1
09. Dolong B	6	3	3	2
10. Tutung	7	9	5	2
11. Dolong A	6	3	1	2
12. Olilan	5	1	-	3
13. Kolami	2	2	-	-
14. Kadoda	3	2	2	-
15. Loe	1	5	-	-
2013	62	53	22	22
2012	36	56	28	23

Sumber : - Profil Kecamatan Walea Kepulauan 2014

Tabel : 3.7. Jumlah Tenaga Kerja 10 Tahun ke Atas dan Tenaga Kerja Diluar Sektor Pertanian Menurut Desa di Kecamatan Walea Kepulauan Tahun 2013

Desa	Jumlah Tenaga Kerja ^{e)}	
	10 Tahun ke atas	Diluar Pertanian
(1)	(2)	(3)
01. Kabalutan	1 580	287
02. Pautu	309	37
03. Kalia	905	107
04. Tumotok	348	35
05. Malenge	592	160
06. Tiga Pulau	385	43
07. Luok	166	28
08. Popolii	511	213
09. Dolong B	760	54
10. Tutung	486	62
11. Dolong A	511	65
12. Olilan	240	28
13. Kolami	334	46
14. Kadoda	346	94
15. Loe	203	26
2013	7 676	1 285

Sumber : Profil Kecamatan Walea Kepulauan 2014



SOSIAL

<http://tojournalakab.bps.go.id>

BAB IV. SOSIAL

4.1. Pendidikan

Pendidikan adalah hal yang sangat penting bagi setiap anak bangsa. Kesempatan memperoleh pendidikan adalah hak setiap Warga Negara Indonesia, oleh karena itu ketersediaan sarana pendidikan disetiap desa menjadi hal yang mutlak terutama untuk tingkat pendidikan dasar.

Untuk menghasilkan sumber daya manusia yang berkualitas tentu membutuhkan sarana/prasarana dan tenaga pendidik yang memadai. Dengan melihat kondisi di Kecamatan Walea Kepulauan yang sebagian besar desa-desanya dilalui dengan laut, maka harapan untuk pencapaian sebagaimana dimaksud di atas sangat sulit. Di Kecamatan Walea Kepulauan sarana pendidikan yang tersedia antara lain : SD 17 unit, SLTP negeri 5 unit, SLTP swasta 2 unit, SMU 2 unit dan Madrasah Aliyah swasta 1 unit. Jumlah murid yang ada di Kecamatan Walea Kepulauan baik negeri maupun swasta terdiri dari TK 434 orang murid, SD 1.872 orang murid, SLTP 654 orang murid, SMU dan Madrasah Aliyah swasta sebanyak 353 orang murid. Sementara tenaga pengajar TK 29 orang guru, SD 178 orang guru, SLTP 27 orang guru, SMU 18 orang guru seperti pada tabel 4.1.6 dan tabel 4.1.7.

Tabel : 4.1.1. Banyaknya Sekolah TK Menurut Desa dan Status Sekolah di Kecamatan Walea Kepulauan Tahun 2013

Desa	Status Sekolah		Jumlah
	Negeri	Swasta	
(1)	(2)	(3)	(4)
01. Kabalutan	-	1	1
02. Pautu	-	1	1
03. Kalia	-	1	1
04. Tumotok	-	-	-
05. Malenge	-	-	-
06. Tiga Pulau	-	1	1
07. Luok	-	-	-
08. Popolii	-	1	1
09. Dolong B	-	1	1
10. Tutung	-	1	1
11. Dolong A	-	1	1
12. Olilan	-	1	1
13. Kolami	-	1	1
14. Kadoda	-	-	-
15. Loe	-	1	1
2013	-	11	11
2012	-	9	9

Sumber : Profil Kecamatan Walea Kepulauan 2014

PENDIDIKAN

Tabel : 4.1.2. Banyaknya Sekolah Dasar (SD) Menurut Desa dan Status Sekolah di Kecamatan Walea Kepulauan Tahun 2013

Desa	Status Sekolah		Jumlah
	Negeri	Swasta	
(1)	(2)	(3)	(4)
01. Kabalutan	2	-	2
02. Pautu	1	-	1
03. Kalia	2	-	2
04. Tumotok	1	-	1
05. Malenge	1	-	1
06. Tiga Pulau	1	-	1
07. Luok	1	-	1
08. Popolii	1	-	1
09. Dolong B	1	-	1
10. Tutung	1	-	1
11. Dolong A	1	-	1
12. Olilan	1	-	1
13. Kolami	1	-	1
14. Kadoda	1	-	1
15. Loe	1	-	1
2013	17	-	17
2012	17	-	17

Sumber : Profil Kecamatan Walea Kepulauan 2014

Tabel : 4.1.3. Banyaknya Sekolah Lanjutan Tingkat Pertama (SLTP) Menurut Desa dan Status Sekolah di Kecamatan Walea Kepulauan Tahun 2013

Desa	Status Sekolah		Jumlah
	Negeri	Swasta	
(1)	(2)	(3)	(4)
01. Kabalutan	1	-	1
02. Pautu	-	-	-
03. Kalia	1	-	1
04. Tumotok	-	-	-
05. Malenge	1	-	1
06. Tiga Pulau	-	-	-
07. Luok	-	-	-
08. Popolii	1	-	1
09. Dolong B	-	1	1
10. Tutung	-	-	-
11. Dolong A	-	1	1
12. Olilan	-	-	-
13. Kolami	1	-	1
14. Kadoda	-	-	-
15. Loe	-	-	-
2013	5	2	7
2012	6	1	7

Sumber : Profil Kecamatan Walea Kepulauan 2014

PENDIDIKAN

Tabel : 4.1.4. Banyaknya Sekolah Menengah Umum (SMU) Menurut Desa dan Status Sekolah di Kecamatan Walea Kepulauan Tahun 2013

Desa	Status Sekolah		Jumlah
	Negeri	Swasta	
(1)	(2)	(3)	(4)
01. Kabalutan	1	-	1
02. Pautu	-	-	-
03. Kalia	-	-	-
04. Tumotok	-	-	-
05. Malenge	-	-	-
06. Tiga Pulau	-	-	-
07. Luok	-	-	-
08. Popolii	1	-	1
09. Dolong B	-	-	-
10. Tutung	-	-	-
11. Dolong A	-	1	1
12. Olilan	-	-	-
13. Kolami	-	-	-
14. Kadoda	-	-	-
15. Loe	-	-	-
2013	2	1	3
2012	2	1	3

Sumber : Profil Kecamatan Walea Kepulauan 2014

Tabel : 4.1.5. Banyaknya Sekolah Menengah Kejuruan (SMK) Menurut Desa dan Status Sekolah di Kecamatan Walea Kepulauan Tahun 2013

Desa	Status Sekolah		Jumlah
	Negeri	Swasta	
(1)	(2)	(3)	(4)
01. Kabalutan	-	-	-
02. Pautu	-	-	-
03. Kalia	-	-	-
04. Tumotok	-	-	-
05. Malenge	-	-	-
06. Tiga Pulau	-	-	-
07. Luok	-	-	-
08. Popolii	-	-	-
09. Dolong B	-	-	-
10. Tutung	-	-	-
11. Dolong A	-	-	-
12. Olilan	-	-	-
13. Kolami	-	-	-
14. Kadoda	-	-	-
15. Loe	-	-	-
2013	-	-	-
2012	-	-	-

Sumber : Profil Kecamatan Walea Kepulauan 2014

PENDIDIKAN

Tabel : 4.1.6. Banyaknya Murid/Siswa Menurut Tingkat Pendidikan dan Status Sekolah di Kecamatan Walea Kepulauan Tahun 2013

Tingkat Pendidikan	Negeri	Swasta	Jumlah
(1)	(2)	(3)	(4)
1. T K	-	434	434
2. S D	1 872	-	1 872
3. S L T P	504	150	654
4. S M U	307	46	353
5. SMK	-	-	-

Sumber : Profil Kecamatan Walea Kepulauan 2014

Tabel : 4.1.7. Banyaknya Guru Menurut Tempat Bekerja dan Status Kependegawaian di Kecamatan Walea Kepulauan Tahun 2013

Tempat Bekerja	PNS	Honoror/Swasta	Jumlah
(1)	(2)	(3)	(4)
1. T K	5	24	29
2. S D	144	34	178
3. S L T P	23	4	27
4. S M U	17	1	18
5. S M K	-	-	-

Sumber : Profil Kecamatan Walea Kepulauan 2014

4.2. Kesehatan dan Keluarga Berencana

a. Kesehatan

Dalam memenuhi pelayanan masyarakat di bidang kesehatan untuk wilayah Kecamatan Walea Kepulauan terdapat 2 unit puskesmas, 2 unit puskesmas pembantu dan 3 unit poskesdes serta 15 unit pos keluarga berencana. Dari sarana/prasarana diatas mempunyai tenaga 34 orang paramedis serta dibantu oleh 22 orang dukun bayi.

Dilihat dari perbandingan antara pelayanan dengan jumlah penduduk yang ada di Kecamatan Walea Kepulauan sebesar 10.590 jiwa dengan jumlah tenaga paramedis yang ada, maka setiap tenaga paramedis melayani kurang lebih 311 jiwa. Di samping tenaga medis yang masih sangat kurang faktor geografis juga sangat mempengaruhi pelayanan kesehatan di Kecamatan Walea Kepulauan yang terdiri dari beberapa pulau tanpa sarana jalan darat.

b. Keluarga Berencana

Pelaksanaan program Keluarga Berencana yang digalakkan saat ini sangat mengharapkan kesadaran masyarakat itu sendiri mengingat kurangnya penyuluhan dan pelayanan tentang program tersebut kepada masyarakat.

Jumlah pasangan usia subur yang tersebar di Kecamatan Walea Kepulauan pada tahun 2013 sejumlah 5.880 pasangan, seperti terlihat pada tabel 4.2.3.

KESEHATAN DAN KB

Tabel : 4.2.1. Banyaknya Fasilitas Kesehatan Menurut Desa di Kecamatan Walea Kepulauan Tahun 2013

Desa	Puskesmas	Puskesmas Pembantu	Poskesdes	Posyandu	Pos KB
(1)	(2)	(3)	(4)	(5)	(6)
01. Kabalutan	-	1	-	1	1
02. Pautu	-	-	1	1	1
03. Kalia	-	1	-	1	1
04. Tumotok	-	-	1	1	1
05. Malenge	-	1	-	1	1
06. Tiga Pulau	-	-	1	1	1
07. Luok	-	-	1	1	1
08. Popolii	1	-	-	1	1
09. Dolong B	1	-	-	1	1
10. Tutung	-	-	1	1	1
11. Dolong A	-	-	-	1	1
12. Olilan	-	-	-	1	1
13. Kolami	-	-	-	1	1
14. Kadoda	-	-	-	1	1
15. Loe	-	-	-	1	1
2013	2	3	5	15	15
2012	2	2	3	15	15

Sumber : Profil Kecamatan Walea Kepulauan 2014

Tabel : 4.2.2. Banyaknya Dokter dan Paramedis Lainnya Menurut Desa di Kecamatan Walea Kepulauan Tahun 2013

Desa	Dokter		Mantri/Bidan		Dukun Bayi
	L	P	L	P	
(1)	(2)	(3)	(4)	(5)	(6)
01. Kabalutan	-	-	-	2	3
02. Pautu	-	-	-	1	2
03. Kalia	-	-	1	1	2
04. Tumotok	-	-	-	1	2
05. Malenge	-	-	1	1	1
06. Tiga Pulau	-	-	-	1	2
07. Luok	-	-	-	1	1
08. Popolii	1	-	5	3	2
09. Dolong B	1	-	5	3	1
10. Tutung	-	-	1	1	2
11. Dolong A	-	-	-	1	-
12. Olilan	-	-	-	-	1
13. Kolami	-	-	-	1	1
14. Kadoda	-	-	-	1	1
15. Loe	-	-	-	1	1
2013	2	-	13	19	22
2012	2	2	13	14	21

Sumber : Profil Kecamatan Walea Kepulauan 2014

KESEHATAN DAN KB

Tabel : 4.2.3. Banyaknya Klinik KB dan PUS serta Akseptor KB Aktif dan Alat Kontrasepsi, di Kecamatan Walea Kepulauan Tahun 2009 - 2013

Klinik/PUS/Alat Kontrasepsi	2009	2010	2011	2012	2013
(1)	(2)	(3)	(4)	(5)	(6)
1. Klinik KB	5	5	5	7	7
2. P U S	3 102	2 799	4 871	6 773	5 880
3. P I L	581	883	1 783	2 379	1 766
4. Spiral	41	6	254	256	367
5. Kondom	6	16	203	182	237
6. Suntik	2 128	1 665	1 980	2 829	3 014
7. Susuk KB	37	88	97	148	274
8. M O P	-	-	-	9	5
9. M O W	-	-	6	34	40
10. Obat Vaginal	-	-	-	-	-

Sumber : Profil Kecamatan Walea Kepulauan 2014

Tabel : 4.2.4. Target dan Pencapaian Peserta KB Aktif di Kecamatan Walea Kepulauan Tahun 2009 – 2013

Rincian	2009	2010	2011	2012	2013
(1)	(2)	(3)	(4)	(5)	(6)
P U S	3 102	2 799	4 871	6 773	5 880
Target	3 102	2 799	4 871	6 773	5 880
Pencapaian	2 793	2 648	4 323	5 837	5 703
Persentase Target	90,04	95	88,75	86,18	96,98

Sumber : Profil Kecamatan Walea Kepulauan 2014

Tabel : 4.2.5. Target dan Pencapaian Peserta KB Baru di Kecamatan Walea Kepulauan Tahun 2009 – 2013

Rincian	2009	2010	2011	2012	2013
(1)	(2)	(3)	(4)	(5)	(6)
Target	291	961	394	394	486
Pencapaian	171	256	563	815	362
Persentase Target	58,76	27	142,89	206,85	74,49

Sumber : Profil Kecamatan Walea Kepulauan 2014

KESEHATAN DAN KB

Tabel : 4.2.6. Banyaknya Petugas/Penyuluh, Pelayanan Kontrasepsi, PPKBD, Sub PPKBD dan Kelompok Akseptor di Kecamatan Walea Kepulauan Tahun 2009-2013

Petugas/ Penyuluh	2009	2010	2011	2012	2013
(1)	(2)	(3)	(4)	(5)	(6)
Ajun	-	-	1	1	-
PPLKB	-	1	1	-	1
PLKB	1	1	1	1	2
Dokter	-	-	2	1	2
Bidan	5	-	5	1	7
PPKBD	13	13	13	15	15
Sub PPKBD	26	26	26	30	30
Kelompok Akseptor	-	-	-	-	-

Sumber : Profil Kecamatan Walea Kepulauan 2014

4.3. Agama

Agama merupakan salah satu unsur utama dalam kehidupan berbangsa dan bernegara. Karena pentingnya nilai-nilai agama dalam kehidupan ini maka para pendiri Republik tercinta ini memasukkan dasar agama dalam Pancasila yaitu pada sila pertama.

Di Kecamatan Walea Kepulauan suasana kehidupan beragama dan Kepercayaan Terhadap Tuhan Yang Maha Esa senantiasa dibina, dikembangkan dan ditingkatkan sesuai dengan falsafah Negara Pancasila. Dalam menjalin kehidupan beragama pemerintah kecamatan melalui Kantor Urusan Agama Kecamatan Walea Kepulauan berusaha membangun suasana hidup yang rukun dan saling menghargai di antara umat beragama yang diarahkan pada peningkatan amal untuk kepentingan beragama dalam membangun masyarakat sekaligus dapat mengatasi berbagai masalah sosial yang mungkin dapat menghambat kemajuan pembangunan itu sendiri.

Banyaknya tempat ibadah dan tenaga kerohanian kecamatan walea kepulauan dapat dilihat pada tabel 4.3.1 dan tabel 4.3.2, serta jumlah penduduk menurut agama dan peristiwa nikah, cerai, talak dan rujuk Kecamatan Walea Kepulauan dapat dilihat pada tabel 4.3.3 dan tabel 4.3.4.

AGAMA

Tabel : 4.3.1. Banyaknya Tempat Ibadah Menurut Agama dan Desa di Kecamatan Walea Kepulauan Tahun 2013

Desa	Masjid	Mushola/ Langgar	Gereja	Pura / Vihara
(1)	(2)	(3)	(4)	(5)
01. Kabalutan	2	-	-	-
02. Pautu	1	-	-	-
03. Kalia	3	-	-	-
04. Tumotok	1	-	-	-
05. Malenge	1	-	-	-
06. Tiga Pulau	1	-	-	-
07. Luok	1	-	-	-
08. Popolii	1	-	-	-
09. Dolong B	1	-	-	-
10. Tutung	1	-	-	-
11. Dolong A	1	-	-	-
12. Olilan	1	-	-	-
13. Kolami	1	-	-	-
14. Kadoda	2	-	-	-
15. Loe	1	-	-	-
2013	19	-	-	-
2012	19	-	-	-

Sumber : Profil Kecamatan Walea Kepulauan 2014

Tabel : 4.3.2. Banyaknya Tenaga Kerohanian Menurut Desa dan Agama di Kecamatan Walea Kepulauan Tahun 2013

Desa	Islam	Kristen	Hindu	Budha
(1)	(2)	(3)	(4)	(5)
01. Kabalutan	10	-	-	-
02. Pautu	5	-	-	-
03. Kalia	15	-	-	-
04. Tumotok	5	-	-	-
05. Malenge	7	-	-	-
06. Tiga Pulau	5	-	-	-
07. Luok	5	-	-	-
08. Popolii	5	-	-	-
09. Dolong B	5	-	-	-
10. Tutung	5	-	-	-
11. Dolong A	5	-	-	-
12. Olilan	5	-	-	-
13. Kolami	5	-	-	-
14. Kadoda	10	-	-	-
15. Loe	5	-	-	-
2013	97	-	-	-
2012	97	-	-	-

Sumber : Profil Kecamatan Walea Kepulauan 2014

AGAMA

Tabel : 4.3.3. Jumlah Penduduk Menurut Agama yang Dianut menurut Desa di Kecamatan Walea Kepulauan Tahun 2013

Desa	Islam	Kristen	Hindu	Budha
(1)	(2)	(3)	(4)	(5)
01. Kabalutan	2 179	1	-	-
02. Pautu	427	-	-	-
03. Kalia	1 221	28	-	-
04. Tumotok	479	-	-	-
05. Malenge	812	3	-	-
06. Tiga Pulau	530	-	-	-
07. Luok	229	-	-	-
08. Popolii	700	4	-	-
09. Dolong B	1 049	-	-	1
10. Tutung	670	-	-	-
11. Dolong A	698	2	-	3
12. Olilan	332	-	-	-
13. Kolami	462	-	-	-
14. Kadoda	478	-	-	-
15. Loe	282	-	-	-
2013	10 548	38	-	4
2012	10 487	38	-	4

Sumber : Profil Kecamatan Walea Kepulauan 2014

Tabel : 4.3.4. Jumlah Peristiwa Nikah, Cerai, Talak dan Rujuk di Kecamatan Walea Kepulauan Tahun 2009 – 2013

Peristiwa	2009	2010	2011	2012	2013
(1)	(2)	(3)	(4)	(5)	(6)
Nikah	61	57	...	6	81
Cerai	-	-	-	-	-
Talak	-	-	-	-	-
Rujuk	-	-	-	-	-

Sumber : Profil Kecamatan Walea Kepulauan 2014



PERTANIAN



<http://tojournalakab.bps.go.id>

BAB V PERTANIAN

Pembangunan yang dilaksanakan oleh pemerintah, diarahkan pada peningkatan sektor pertanian. Sektor pertanian menjadi sangat penting disebabkan jumlah penduduk yang berusaha dibidang pertanian di Kabupaten Tojo Una-Una masih sangat besar. Gambaran penggunaan lahan di Kecamatan Walea Kepulauan dapat dilihat pada tabel 5.1. Di sektor pertanian ada beberapa sub sektor yang diusahakan oleh penduduk Kecamatan Walea Kepulauan.

a. Tanaman pangan

Data luas panen dan produksi khususnya tanaman padi, palawija dan sayuran di Kecamatan Walea Kepulauan masih sangat terbatas untuk didapatkan, sehingga informasi mengenai hal ini sangat kurang. Luas panen dan produksi tanaman padi, palawija dan sayuran lainnya dapat dilihat pada tabel 5.2 s.d 5.5.

b. Tanaman perkebunan

Komoditi tanaman perkebunan merupakan tanaman perdagangan yang mempunyai peranan penting karena selain merupakan sumberpenghasilan daerah juga dapat menciptakan lapangan pekerjaan. Luas perkebunan pada tahun 2013 rata-rata jenis komoditi hampir sama dibanding tahun sebelumnya kecuali tanaman kelapa dan coklat seperti terlihat pada tabel 5.8. Sementara produksi tanaman perkebunan masih didominasi oleh komoditi kelapa (1.425,00 ton) dan produksi terendah adalah komoditi kopi (12 ton).

c. Peternakan

Pembangunan di sektor peternakan diusahakan untuk meningkatkan populasi dan produksi ternak dengan tujuan selain untuk memperbaiki serta meningkatkan gizi masyarakat juga merupakan sumber pendapatan. Populasi ternak dapat diklasifikasikan atas ternak besar, ternak kecil dan unggas seperti terlihat pada tabel 5.11 sampai tabel 5.16.

d. Perikanan

Sektor perikanan merupakan sumber pendapatan yang sangat menjanjikan untuk masa depan bagi masyarakat dan daerah apabila dikelola dengan baik. Pada umumnya masyarakat Kecamatan Walea Kepulauan menangkap ikan dengan menggunakan alat yang sederhana, sehingga tingkat keberhasilannya relatif masih rendah seperti nampak pada tabel 5.17 dan tabel 5.18.

Tabel : 5.1. Luas Penggunaan Tanah Menurut Jenis Penggunaannya di Kecamatan Walea Kepulauan Tahun 2009 – 2013 (ha)

Jenis Penggunaan	2009	2010	2011	2012 ^{e)}	2013 ^{e)}
(1)	(2)	(3)	(4)	(5)	(6)
Pengairan Teknis	-	-	-	-	-
Pengairan	-	-	-	-	-
Setengah Teknis	-	-	-	-	-
Pengairan Sederhana	-	-	-	-	-
Pengairan Non PU	70	70	70	70	70
Tadah Hujan	30	30	30	30	30
Pasang Surut	-	-	-	-	-
Tidak diusahakan / Hutan	11 146,92	11 134,19	11 091	11 078,11	11 065,22
Pekarangan	66,34	69,34	78,4	81,02	83,64
Tegal/Kebun	1 339,14	1 343,27	1 357,19	1 363,18	1 369,17
Ladang/Huma	1 706,30	1 711,9	1 732,11	1 736,39	1 740,67
Lainnya	765,30	765,3	765,3	765,30	765,30
Jumlah	15 124,00	15 124,00	15 124,00	15 124,00	15 124,00

Sumber : Profil Kecamatan Walea Kepulauan 2014

PERTANIAN

Tabel : 5.2. Luas Panen Tanaman Bahan Makanan Menurut Jenis Tanaman di Kecamatan Walea Kepulauan Tahun 2009 – 2013 (ha)

Jenis Tanaman	2009	2010	2011	2012	2013
(1)	(2)	(3)	(4)	(5)	(6)
Padi Sawah	-	-	-	-	-
Padi Ladang	-	69,00	17,00	524,00	494,00
Jagung	267,40	15,00	16,00	141,00	-
Ubi Kayu	9,19	12,00	19,00	31,00	-
Ubi Jalar	7,19	13,00	15,00	38,00	-
Kacang Tanah	17,54	13,00	14,00	68,00	-
Kacang Hijau	1,91	2,00	16,00	51,00	-
Kacang Kedele	4,56	9,00	18,00	129,00	-

Sumber : - Profil Kecamatan Walea Kepulauan 2014

Tabel : 5.3. Produksi Tanaman Bahan Makanan Menurut Jenis Tanaman di Kecamatan Walea Kepulauan Tahun 2009 - 2013 (Ton)

Jenis Tanaman	2009	2010	2011	2012	2013
(1)	(2)	(3)	(4)	(5)	(6)
Padi Sawah	-	-	-	-	-
Padi Ladang	-	163,60	41,00	1 218,00	1 157,94
Jagung	805,41	59,42	66,00	523,00	-
Ubi Kayu	116,09	189,11	336,00	552,00	-
Ubi Jalar	58,46	135,76	156,00	389,00	-
Kacang Tanah	23,08	16,07	20,00	94,00	-
Kacang Hijau	2,34	1,58	13,00	39,00	-
Kacang Kedele	3,26	10,31	20,00	174,00	-

Sumber : - Profil Kecamatan Walea Kepulauan 2014

PERTANIAN

Tabel : 5.4. Luas Panen Tanaman Sayur-sayuran Menurut Jenis Tanaman di Kecamatan Walea Kepulauan Tahun 2010 - 2013 (ha)

Jenis Tanaman	2010	2011	2012	2013
(1)	(2)	(3)	(4)	(5)
Bawang Daun	-	-	-	-
Bawang Merah	-	-	-	-
Petsai/Sawi	-	-	-	-
Tomat	50,00	18,41	43,00	26,45
Kentang	-	-	-	-
Buncis	-	-	-	-
Ketimun	38,00	13,10	36,00	12,53
Kacang-kacangan	57,00	14,34	38,00	13,34
Lombok	51,00	25,07	92,00	8,81
Terung	39,00	9,50	36,00	10,44
Bayam	50,00	17,93	48,00	18,47
Kangkung	47,00	10,07	39,00	13,12

Sumber : - Profil Kecamatan Walea Kepulauan 2014

Tabel : 5.5. Produksi Tanaman Sayur-sayuran Menurut Jenis Tanaman di Kecamatan Walea Kepulauan Tahun 2010 - 2013 (Ton)

Jenis Tanaman	2010	2011	2012	2013
(1)	(2)	(3)	(4)	(5)
Bawang Daun	-	-	-	-
Bawang Merah	-	-	-	-
Petsai/Sawi	-	-	-	-
Tomat	237,00	129,64	179,68	98,99
Kentang	-	-	-	-
Buncis	-	-	-	-
Ketimun	98,80	154,31	81,84	44,62
Kacang-kacangan	159,60	106,65	108,41	20,52
Lombok	165,24	100,32	72,26	28,52
Terung	129,87	97,73	91,83	11,31
Bayam	96,50	65,17	42,22	40,61
Kangkung	435,22	118,62	126,46	45,72

Sumber : - Profil Kecamatan Walea Kepulauan 2014

PERTANIAN

Tabel : 5.6. Luas Panen Tanaman Buah-buahan Menurut Jenis Tanaman di Kecamatan Walea Kepulauan Tahun 2010 - 2013 (ha)

Jenis Tanaman	2010	2011	2012	2013
(1)	(2)	(3)	(4)	(5)
Jeruk	-	-	-	-
Nenas	0,04	1,60	1,80	1,32
Pisang	3,41	1,25	1,26	1,25
Mangga	9,88	6,67	6,68	3,47
Salak	-	-	-	-
Jambu	0,65	0,47	0,57	0,38
Langsat	7,91	6,00	6,00	1,66
Durian	11,84	6,83	6,85	0,75
Pepaya	4,93	3,64	3,65	3,18
Alpoklat	-	-	-	-

Sumber : - Profil Kecamatan Walea Kepulauan 2014

Tabel : 5.7. Produksi Tanaman Buah-buahan Menurut Jenis Tanaman di Kecamatan Walea Kepulauan Tahun 2010 - 2013 (Ton)

Jenis Tanaman	2010	2011	2012	2013
(1)	(2)	(3)	(4)	(5)
Jeruk	-	-	-	-
Nenas	0,04	1,60	4,75	0,26
Pisang	3,41	1,25	4,47	0,13
Mangga	9,88	6,67	7,52	0,34
Salak	-	-	-	-
Jambu	0,65	0,47	8,38	0,02
Langsat	7,91	6,00	29,30	0,05
Durian	11,84	6,83	8,13	0,02
Pepaya	4,93	3,64	3,22	0,68
Alpoket	-	-	-	-

Sumber : - Profil Kecamatan Walea Kepulauan 2014

PERTANIAN

Tabel : 5.8. Luas Tanaman Perkebunan Rakyat Menurut Jenis Tanaman di Kecamatan Walea Kepulauan Tahun 2009 - 2013 (ha)

Jenis Tanaman	2009	2010	2011	2012	2013
(1)	(2)	(3)	(4)	(5)	(6)
Kelapa	1 135,00	1 646,00	1 677,00	1 667,00	1 667,00
Kopi	16,00	16,00	16,00	16,00	16,00
Cengkeh	210,00	210,00	210,00	210,00	214,00
Coklat	349,00	468,00	346,00	530,00	596,00
Lada	0,60	0,60	-	-	-
Karet	1,00	-	-	-	-
Pala	-	-	108,00	75,00	108,00
Vanili	-	-	15,00	-	15,00

Sumber : - Profil Kecamatan Walea Kepulauan 2014

Tabel : 5.9. Produksi Tanaman Perkebunan Rakyat Menurut Jenis Tanaman di Kecamatan Walea Kepulauan Tahun 2009 - 2013 (ton)

Jenis Tanaman	2009	2010	2011	2012	2013
(1)	(2)	(3)	(4)	(5)	(6)
Kelapa	1 148,62	1 247,00	1 425,00	1 140,00	1 425,00
Kopi	5,46	12,00	12,00	12,00	12,00
Cengkeh	44,52	43,00	130,00	104,00	43,00
Coklat	121,10	456,00	456,00	392,00	456,00
Lada	0,18	0,18	-	-	-
Karet	0,13	-	-	-	-
Pala	-	-	0,50	250,00	250,00
Vanili	-	-	1,00	-	1,00

Sumber : Profil Kecamatan Walea Kepulauan 2014

PERTANIAN

Tabel : 5.10. Populasi Ternak Besar Menurut Jenis Ternak di Kecamatan Walea Kepulauan Tahun 2009 - 2013 (ekor)

Jenis Ternak	2009	2010	2011	2012	2013
(1)	(2)	(3)	(4)	(5)	(6)
Sapi	261	228	221	417	217
Kerbau	-	-	-	-	-
Kuda	-	-	-	-	-

Sumber : Profil Kecamatan Walea Kepulauan 2014

Tabel : 5.11. Populasi Ternak Kecil Menurut Jenis Ternak di Kecamatan Walea Kepulauan Tahun 2009 - 2013 (ekor)

Jenis Ternak	2009	2010	2011	2012	2013
(1)	(2)	(3)	(4)	(5)	(6)
Kambing	368	427	427	574	320
Babi	-	-	-	-	-
Domba	-	-	-	-	-

Sumber : Profil Kecamatan Walea Kepulauan 2014

Tabel : 5.12. Populasi Unggas Menurut Jenis Ternak di Kecamatan Walea Kepulauan Tahun 2009 - 2013 (ekor)

Jenis Ternak	2009	2010	2011	2012	2013
(1)	(2)	(3)	(4)	(5)	(6)
Ayam Kampung	2 311	3 608	3 608	7 591	15 082
Ayam Ras Petelur	-	-	-	-	-
Itik	285	416	416	416	428
Ayam Broiler	-	-	-	-	-

Sumber : Profil Kecamatan Walea Kepulauan 2014

Tabel : 5.13. Jumlah Pemotongan Ternak Besar dan Kecil Menurut Jenis Ternak di Kecamatan Walea Kepulauan Tahun 2009 - 2013 (ekor)

Jenis Ternak	2009	2010	2011	2012	2013
(1)	(2)	(3)	(4)	(5)	(6)
Sapi	10	15	7	5	26
Kerbau	-	-	-	-	-
Kuda	-	-	-	-	-
Kambing	20	17	206	15	54
Babi	-	-	-	-	-
Domba	-	-	-	-	-

Sumber : Profil Kecamatan Walea Kepulauan 2014

PERTANIAN

Tabel : 5.14. Jumlah Pemotongan Unggas Menurut Jenis Ternak di Kecamatan Walea Kepulauan Tahun 2009 - 2013 (ekor)

Jenis Ternak	2009	2010	2011	2012	2013
(1)	(2)	(3)	(4)	(5)	(6)
Ayam Kampung	388	255	1 807	683	22 007
Ayam Ras Petelur	-	-	-	-	-
Itik	-	-	83	-	250
Ayam Broiler	-	-	-	-	-

Sumber : Profil Kecamatan Walea Kepulauan 2014

Tabel : 5.15. Produksi Daging Ternak Besar dan Kecil Menurut Jenis Ternak di Kecamatan Walea Kepulauan Tahun 2009-2013 (kg)

Jenis Ternak	2009	2010	2011	2012	2013
(1)	(2)	(3)	(4)	(5)	(6)
Sapi	1 013	1 524	560	5	3 190
Kerbau	-	-	-	-	-
Kuda	-	-	-	-	-
Kambing	261	370	182	15	705,2
Babi	-	-	-	-	-
Domba	-	-	-	-	-

Sumber : Profil Kecamatan Walea Kepulauan 2014

Tabel : 5.16. Banyaknya Alat Penangkap Ikan di Kecamatan Walea Kepulauan Tahun 2009 - 2013

Jenis Alat Penangkapan	2009	2010	2011	2012	2013
(1)	(2)	(3)	(4)	(5)	(6)
Pukat Cincin	-	-	-	-	-
Pukat Insang	-	-	-	-	-
Jala	-	-	-	-	-
Pancing	3 010	2 960	791	728	1 015
Lainnya	-	60	26	56	39

Sumber : - Profil Kecamatan Walea Kepulauan 2014

Tabel : 5.17. Banyaknya Sarana Penangkap Ikan di Kecamatan Walea Kepulauan Tahun 2009 - 2013

Jenis Kapal	2009	2010	2011	2012	2013
(1)	(2)	(3)	(4)	(5)	(6)
Kapal Motor	2	4	-	1	-
Perahu Motor	1 017	637	633	637	610
Perahu Tidak Bermotor	1 004	759	749	756	235
Perahu Motor Tempel ⁿ⁾	-	-	-	-	-

Sumber : - Profil Kecamatan Walea Kepulauan 2014



INDUSTRI & JASA

<http://tojournalakab.bps.go.id>

BAB VI INDUSTRI DAN JASA

Salah satu tujuan pembangunan jangka panjang adalah mengubah secara fundamental struktur ekonomi. Untuk mencapai tujuan tersebut, peranan pembangunan industri harus berkembang secara bertahap sehingga dalam jangka panjang diharapkan akan tercapai struktur yang berimbang dengan titik berat industri dan dukungan sektor lain. Perusahaan perindustrian diklasifikasikan atas; industri besar, industri sedang, industri kecil, dan industri kerajinan. Pada tahun 2013 di Kecamatan Walea Kepulauan terdapat industri kerajinan kecil sebanyak 3 unit dan industri kerajinan rumah tangga sejumlah 123 unit seperti terlihat pada tabel 6.1.

Di Kecamatan Walea Kepulauan terdapat beberapa usaha seperti perbengkelan dan service yang hingga tahun 2013 tercatat sebanyak 8 usaha (tabel 6.2).

Peningkatan akan kebutuhan energi listrik, seiring dengan perkembangan teknologi yang semakin pesat baik di daerah perkotaan maupun di pedesaan. Pada tahun 2013 di Kecamatan Walea Kepulauan yang menggunakan listrik PLN sebanyak 793 rumah tangga, listrik non PLN sebanyak 1.155 rumah tangga dan yang tidak menggunakan listrik sebanyak 349 rumah tangga (tabel 6.3).

Untuk usaha jasa yang terdapat di Kecamatan Walea Kepulauan sampai dengan tahun 2013 berjumlah 150 usaha yang tersebar di 15 desa seperti pada tabel 6.4. Sementara kebutuhan akan air bersih merupakan sarana paling penting untuk kebutuhan masyarakat. Pada tahun 2013 air PAM Daerah baru dinikmati di beberapa desa yakni Desa Kalia, Desa Popoli'i, Desa Dolong A dan Desa Dolong B seperti disajikan pada tabel 6.5.

Tabel : 6.1. Banyaknya Usaha Industri Menurut Golongan dan Desa di Kecamatan Walea Kepulauan Tahun 2013

Desa	Besar	Sedang	Kecil	Kerajinan RT
(1)	(2)	(3)	(4)	(5)
01. Kabalutan	-	-	1	44
02. Pautu	-	-	-	2
03. Kalia	-	-	-	29
04. Tumotok	-	-	-	2
05. Malenge	-	-	2	2
06. Tiga Pulau	-	-	-	9
07. Luok	-	-	-	-
08. Popolii	-	-	-	3
09. Dolong B	-	-	-	6
10. Tutung	-	-	-	3
11. Dolong A	-	-	-	3
12. Olilan	-	-	-	7
13. Kolami	-	-	-	5
14. Kadoda	-	-	-	6
15. Loe	-	-	-	2
2013	-	-	3	123
2012	-	-	3	107

Sumber : Profil Kecamatan Walea Kepulauan 2014

INDUSTRI DAN JASA

Tabel : 6.2. Banyaknya Usaha Perbengkelan dan Service Menurut Desa di Kecamatan Walea Kepulauan Tahun 2013

Desa	Bengkel		Service Radio/Tape
	Motor/Mobil	Sepeda	
(1)	(2)	(3)	(4)
01. Kabalutan	1	-	3
02. Pautu	-	-	-
03. Kalia	1	-	1
04. Tumotok	1	-	-
05. Malenge	1	-	1
06. Tiga Pulau	1	-	-
07. Luok	-	-	-
08. Popolii	1	-	-
09. Dolong B	1	-	-
10. Tutung	-	-	-
11. Dolong A	1	-	-
12. Olilan	-	-	-
13. Kolami	-	-	-
14. Kadoda	-	-	-
15. Loe	-	-	-
2013	8	-	5
2012	8	-	5

Sumber : Profil Kecamatan Walea Kepulauan 2014

Tabel : 6.3. Rumahtangga yang Menggunakan Fasilitas Penerangan Menurut Desa di Kecamatan Walea Kepulauan Tahun 2013

Desa	Pelanggan PLN	Fasilitas Penerangan			Jumlah
		Listrik PLN	Listrik Non PLN	Lainnya	
(1)	(2)	(3)	(4)	(5)	(6)
01. Kabalutan	-	-	328	93	421
02. Pautu	-	-	81	21	102
03. Kalia	-	-	239	38	277
04. Tumotok	-	-	104	2	106
05. Malenge	-	-	113	69	182
06. Tiga Pulau	-	-	71	43	114
07. Luok	-	-	55	-	55
08. Popolii	161	161	-	-	161
09. Dolong B	232	232	-	-	232
10. Tutung	106	106	-	43	149
11. Dolong A	162	162	-	-	162
12. Olilan	-	-	66	5	71
13. Kolami	80	80	-	14	94
14. Kadoda	-	-	98	6	104
15. Loe	52	52	-	15	67
2013	793	793	1 155	349	2 297
2012	731	731	1 067	434	2 232

Sumber : Profil Kecamatan Walea Kepulauan 2014

INDUSTRI DAN JASA

Tabel : 6.4. Banyaknya Usaha Jasa Menurut Desa di Kecamatan Walea Kepulauan Tahun 2013

Desa	Tukang Batu/Kayu	Tukang Jahit	Tukang Emas	Salon
(1)	(2)	(3)	(4)	(5)
01. Kabalutan	20	3	-	1
02. Pautu	3	-	-	-
03. Kalia	18	1	-	-
04. Tumotok	6	1	-	-
05. Malenge	8	2	-	-
06. Tiga Pulau	9	2	-	-
07. Luok	5	-	-	-
08. Popolii	10	-	-	-
09. Dolong B	12	2	-	-
10. Tutung	16	1	-	-
11. Dolong A	8	4	-	-
12. Olilan	5	1	-	-
13. Kolami	5	1	-	-
14. Kadoda	3	-	-	-
15. Loe	3	-	-	-
2013	131	18	-	1
2012	128	18	-	1

Sumber : Profil Kecamatan Walea Kepulauan 2014

Tabel : 6.5. Jumlah Pelanggan PAM/PDAM Menurut Desa di Kecamatan Walea Kepulauan Tahun 2013

Desa	PAM	PDAM	Jumlah
(1)	(2)	(3)	(4)
01. Kabalutan	-	-	-
02. Pautu	-	-	-
03. Kalia	-	142	142
04. Tumotok	-	-	-
05. Malenge	-	-	-
06. Tiga Pulau	-	-	-
07. Luok	-	-	-
08. Popolii	-	101	101
09. Dolong B	-	105	105
10. Tutung	-	-	-
11. Dolong A	-	159	159
12. Olilan	-	-	-
13. Kolami	-	-	-
14. Kadoda	-	-	-
15. Loe	-	-	-
2013	-	507	507
2012	-	502	502

Sumber : Profil Kecamatan Walea Kepulauan 2014

VII

PERDAGANGAN

BAB VII PERDAGANGAN

Perdagangan merupakan komponen penting dalam siklus perekonomian bangsa. Usaha perdagangan di Kecamatan Walea Kepulauan pada tahun 2013 terdapat 7 buah toko, 158 buah kios dan sebanyak 57 buah warung makanan yang tersebar di 15 desa, seperti pada tabel 7.1.

Untuk mendukung usaha perdagangan maka diperlukan sarana pemasaran di mana di wilayah ini terdapat 5 unit pasar dengan frekuensi mingguan seperti pada tabel 7.2.

Pada tahun 2013 sarana akomodasi menurut desa yang ada di Kecamatan Walea Kepulauan hanya ada di Desa Malenge berupa hotel/penginapan 2 unit yang dilengkapi fasilitas kamar tidur 16 unit dan tempat tidur 26 unit, di Desa Dolong B sebanyak 1 unit yang terdiri dari 6 kamar dan 12 tempat tidur dan di Desa Kadoda sebanyak 2 unit yang terdiri dari 12 kamar dan 24 tempat tidur seperti yang terlihat pada tabel 7.3.

Tabel : 7.1. Banyaknya Toko, Kios dan Warung Menurut Desa di Kecamatan Walea Kepulauan Tahun 2013

Desa	Toko	Kios	Warung
(1)	(2)	(3)	(4)
01. Kabalutan	-	19	11
02. Pautu	-	8	2
03. Kalia	-	26	6
04. Tumotok	-	7	1
05. Malenge	2	17	8
06. Tiga Pulau	-	8	7
07. Luok	-	8	2
08. Popolii	-	10	2
09. Dolong B	4	17	4
10. Tutung	-	8	4
11. Dolong A	1	7	4
12. Olilan	-	4	3
13. Kolami	-	8	1
14. Kadoda	-	6	1
15. Loe	-	5	1
2013	7	158	57
2012	7	157	57

Sumber : Profil Kecamatan Walea Kepulauan 2014

PERDAGANGAN

Tabel : 7.2. Banyaknya Prasarana Pemasaran Menurut Desa di Kecamatan Walea Kepulauan Tahun 2013

Desa	Pasar	Frekuensi		
		Harian	Mingguan	Bulanan
(1)	(2)	(3)	(4)	(5)
01. Kabalutan	1	-	1	-
02. Pautu	-	-	-	-
03. Kalia	1	-	1	-
04. Tumotok	-	-	-	-
05. Malenge	1	-	1	-
06. Tiga Pulau	1	-	1	-
07. Luok	-	-	-	-
08. Popolii	1	-	1	-
09. Dolong B	1	-	1	-
10. Tutung	-	-	-	-
11. Dolong A	-	-	-	-
12. Olilan	-	-	-	-
13. Kolami	-	-	-	-
14. Kadoda	-	-	-	-
15. Loe	-	-	-	-
2013	6	-	6	-
2012	6	-	6	-

Sumber : Profil Kecamatan Walea Kepulauan 2014

Tabel : 7.3. Banyaknya Sarana Akomodasi Menurut Desa di Kecamatan Walea Kepulauan Tahun 2013

Desa	Sarana Akomodasi		
	Hotel/Penginapan	Kamar	Tempat Tidur
(1)	(3)	(4)	(5)
01. Kabalutan	-	-	-
02. Pautu	-	-	-
03. Kalia	-	-	-
04. Tumotok	-	-	-
05. Malenge	2	16	32
06. Tiga Pulau	-	-	-
07. Luok	-	-	-
08. Popolii	-	-	-
09. Dolong B	1	6	12
10. Tutung	-	-	-
11. Dolong A	-	-	-
12. Olilan	-	-	-
13. Kolami	-	-	-
14. Kadoda	2	12	24
15. Loe	-	-	-
2013	5	34	68
2012	5	34	68

Sumber : Profil Kecamatan Walea Kepulauan 2014



PERHUBUNGAN & TELEKOMUNIKASI

<http://tojournalakab.tps.go.id>

BAB VIII PERHUBUNGAN DAN KOMUNIKASI

A. Perhubungan

1. Jalan Darat

Untuk mendukung kelancaran arus perekonomian pedesaan, perlu tersedia sarana transportasi yang memadai sehingga arus hubungan antara desa menjadi lebih lancar, dan kegiatan ekonomi dapat berjalan dengan baik. Ada beberapa desa di Kecamatan Walea Kepulauan yang dapat dilalui dengan darat, namun kondisinya saat ini belum memungkinkan untuk digunakan sebagai penunjang arus ekonomi.

2. Angkutan Laut

Kondisi alam Kecamatan Walea Kepulauan sebagian besar terletak di daerah pantai memungkinkan armada laut untuk beroperasi dari dan ke pelabuhan yang ada di setiap desa, kecamatan maupun kabupaten guna menunjang kelancaran kegiatan perekonomian.

B. Komunikasi

Pada umumnya masyarakat di Kecamatan Walea Kepulauan menggunakan alat komunikasi SSB dan HT sebagai alat utama komunikasi antar desa, atau dari desa ke kecamatan dan ibukota kabupaten. Sementara itu arus informasi dari luar dapat diperoleh melalui TV dan radio seperti terlihat pada tabel 8.3.

Tabel : 8.1. Banyaknya dan Panjang Jembatan Dirinci Menurut Jenis dan Desa di Kecamatan Walea Kepulauan Tahun 2013

Desa	Permanen	Semi Permanen	Darurat	Panjang
(1)	(2)	(3)	(4)	(5)
01. Kabalutan	1	1	2	600
02. Pautu	-	-	2	6
03. Kalia	2	-	1	17
04. Tumotok	2	1	-	6
05. Malenge	5	-	-	12
06. Tiga Pulau	-	1	1	804
07. Luok	-	-	-	-
08. Popolii	3	-	1	98
09. Dolong B	1	3	1	16
10. Tutung	-	2	2	17
11. Dolong A	2	-	-	8
12. Olilan	-	-	2	10
13. Kolami	-	3	1	8
14. Kadoda	-	-	1	796
15. Loe	-	1	-	4
2013	16	12	14	2 402
2012	16	12	14	2 402

Sumber : Profil Kecamatan Walea Kepulauan 2014

PERHUBUNGAN DAN KOMUNIKASI

Tabel : 8.2. Banyaknya Sarana Angkutan Darat Menurut Jenisnya di Kecamatan Walea Kepulauan Tahun 2013

Jenis Angkutan	Angkutan		Jumlah
	Umum	Bukan Umum	
(1)	(2)	(3)	(4)
1. Mobil Barang	-	-	-
a. Truk	-	-	-
b. Pick up Terbuka	-	-	-
2. Mobil Penumpang	-	-	-
3. Sepeda Motor	-	79	79
4. Dokar/Bendi	-	-	-
5. Gerobak	-	69	69
6. Becak	-	-	-
7. Ojek Sepeda Motor	-	-	-

Sumber : Profil Kecamatan Walea Kepulauan 2014

Tabel : 8.3. Jumlah Alat Komunikasi Menurut Desa di Kecamatan Walea Kepulauan Tahun 2013

Desa	Televisi	Radio	S S B	H T
(1)	(2)	(3)	(4)	(5)
01. Kabalutan	104	21	-	-
02. Pautu	32	9	-	1
03. Kalia	84	169	-	-
04. Tumotok	38	12	-	-
05. Malenge	58	3	-	1
06. Tiga Pulau	39	12	-	-
07. Luok	18	7	-	1
08. Popolii	71	13	3	1
09. Dolong B	109	28	1	1
10. Tutung	57	21	-	1
11. Dolong A	194	11	-	1
12. Olilan	25	19	-	-
13. Kolami	58	7	-	1
14. Kadoda	66	17	-	-
15. Loe	30	8	-	-
2013	983	357	4	8
2012	963	357	4	8

Sumber : Profil Kecamatan Walea Kepulauan 2014



KEUANGAN & HARGA-HARGA

<http://tojournalakab.lps.go.id>

BAB IX KEUANGAN DAN HARGA-HARGA

a. Keuangan

Dalam pengelolaan Rencana Anggaran dan Belanja Daerah dianut suatu sistem anggaran yang berimbang dan dinamis. Sistem berimbang adalah terdapatnya keseimbangan antara penerimaan dan pengeluaran, sedangkan sistem yang dinamis adalah terjadinya peningkatan tabungan pemerintah.

Realisasi penerimaan di Kecamatan Walea Kepulauan terdiri atas Pajak Bumi dan Bangunan, penerimaan rutin pembangunan dan swadaya masyarakat. Rincian masing-masing dapat dilihat pada tabel 9.1 dan tabel 9.2.

b. Harga-Harga

Umumnya masyarakat Kecamatan Walea Kepulauan sangat merasakan fluktuasi harga sembilan bahan pokok, sebab semua bahan-bahan tersebut didatangkan dari luar daerah. Harga bahan pokok dapat dilihat pada tabel 9.4.

KEUANGAN DAN HARGA-HARGA

Tabel : 9.1. Jumlah Obyek Pajak dan Penerimaan Pajak Bumi dan bangunan (PBB) Menurut Desa di Kecamatan Walea Kepulauan Tahun 2013

Desa	Obyek Pajak	Realisasi	
		Penerimaan (Rp)	%
(1)	(2)	(3)	(4)
01. Kabalutan	217	1 134 519	100
02. Pautu	184	1 378 775	100
03. Kalia	411	5 591 539	100
04. Tumotok	156	1 148 455	100
05. Malenge	179	2 071 530	100
06. Tiga Pulau	171	1 290 680	100
07. Luok	114	1 287 100	100
08. Popolii	290	2 177 657	100
09. Dolong B	271	2 195 835	100
10. Tutung	281	2 689 259	100
11. Dolong A	393	2 808 461	86,32
12. Olilan	161	1 343 238	100
13. Kolami	186	1 018 260	100
14. Kadoda	-	-	-
15. Loe	-	-	-
2013	3 014	26 135 308	98,33
2012	2 890	26 842 156	100

Sumber : Profil Kecamatan Walea Kepulauan 2014

KEUANGAN DAN HARGA-HARGA

Tabel : 9.2. Realisasi Penerimaan Keuangan Menurut Desa di Kecamatan Walea Kepulauan Tahun 2013 (dalam Rupiah)

Desa	Rutin	Pembangunan	Jumlah
(1)	(2)	(3)	(4)
01. Kabalutan	29 541 714	68 930 667	98 472 381
02. Pautu	18 562 381	43 312 222	61 874 603
03. Kalia	26 470 833	61 765 278	88 236 111
04. Tumotok	21 474 764	50 107 782	71 582 546
05. Malenge	21 977 426	51 280 660	73 258 085
06. Tiga Pulau	21 845 057	50 971 799	72 816 855
07. Luok	19 574 665	45 674 217	65 248 882
08. Popolii	23 789 948	55 509 878	79 299 825
09. Dolong B	24 795 505	57 856 179	82 651 684
10. Tutung	23 383 013	54 560 365	77 943 378
11. Dolong A	23 771 839	55 467 625	79 239 464
12. Olilan	21 145 326	49 339 093	70 484 419
13. Kolami	21 456 417	50 064 974	71 521 391
14. Kadoda	20 512 960	47 863 572	68 376 532
15. Loe	22 794 397	53 186 926	75 981 323
2013	341 096 244	795 891 235	1 136 987 479
2012	415 088 012,64	968 538 696,17	1 383 626 708,81

Sumber : Profil Kecamatan Walea Kepulauan 2014

Tabel : 9.3. Banyaknya Koperasi dan Lembaga Keuangan Menurut Desa di Kecamatan Walea Kepulauan Tahun 2013

Desa	KUD	Non KUD	Bank
(1)	(2)	(3)	(4)
01. Kabalutan	-	-	-
02. Pautu	-	1	-
03. Kalia	-	-	-
04. Tumotok	-	-	-
05. Malenge	-	1	-
06. Tiga Pulau	-	1	-
07. Luok	-	-	-
08. Popolii	-	-	-
09. Dolong B	-	2	-
10. Tutung	-	-	-
11. Dolong A	1	1	-
12. Olilan	-	-	-
13. Kolami	-	-	-
14. Kadoda	-	-	-
15. Loe	-	-	-
2013	1	6	-
2012	1	6	-

Sumber : Profil Kecamatan Walea Kepulauan 2014

KEUANGAN DAN HARGA-HARGA

Tabel : 9.4. Harga Sembilan Bahan Pokok di Ibukota Kecamatan Walea Kepulauan Tahun 2009-2013

Jenis Komoditi	Satuan	Harga (Rp)				
		2009	2010	2011	2012	2013
(1)	(2)	(3)	(4)	(5)	(6)	(7)
Beras	Kg	7 000	7 000	7 000	8 500	8 500
Minyak Kelapa	Botol	5 000	8 000	8 000	8 000	8 000
Gula Pasir	Kg	13 000	13 500	13 000	13 000	13 500
Garam Bata	Bata	500	500	500	500	500
Terigu	Kg	8 500	8 000	8 000	8 000	8 000
Ikan Asin	Kg	20 000	20 000	25 000	25 000	25 000
Minyak Tanah	Liter	5 000	5 000	7 000	7 000	7 000
Tekstil (Tetoron)	Meter	-	-	-	-	-

Sumber : Profil Kecamatan Walea Kepulauan 2014

<http://tojoanajakab.bps.go.id>

DATA

Mencerdaskan Bangsa



**BADAN PUSAT STATISTIK
KABUPATEN TOJO UNA-UNA**
Jl. Lala Raco No. 01 Anapasa, Telp-Faks (0464) 22251 Kode Pos 94693