


# KECAMATAN GARUT KOTA DALAM ANGKA

*Garut Kota Sub District In Figures*

## 2022



**BADAN PUSAT STATISTIK  
KABUPATEN GARUT  
BPS-STATISTICS OF GARUT REGENCY**

# KECAMATAN GARUT KOTA DALAM ANGKA

*Garut Kota Sub District In Figures*

## 2022



## **Kecamatan Garut Kota Dalam Angka**

*Garut Kota Subdistrict in Figures*

**2022**

**ISSN** : 2830-1250  
**No. Publikasi / Publication Number** : 32050.2229  
**Katalog / Catalog** : 1102001.3205190

**Ukuran Buku / Book Size** : 14,8 cm x 21 cm  
**Jumlah Halaman / Number of Pages** : xxvi + 92 halaman / pages

**Naskah / Manuscript:**

**Badan Pusat Statistik Kabupaten Garut**

*BPS-Statistics of Garut Regency*

**Gambar Cover oleh / Cover Designed by:**

**Badan Pusat Statistik Kabupaten Garut**

*BPS-Statistics of Garut Regency*

**Ilustrasi Kover / Cover Illustration:**

**Badan Pusat Statistik Kabupaten Garut/ BPS-Statistics of Garut Regency**

**Diterbitkan oleh / Published by:**

© **BPS Kabupaten Garut/ BPS-Statistics of Garut Regency**

**Dicetak oleh/Printed by:**

**BPS Kabupaten Garut / BPS-Statistics of Garut Regency**

**Dilarang mengumumkan, mendistribusikan, mengomunikasikan, dan/atau menggandakan sebagian atau seluruh isi buku ini untuk tujuan komersial tanpa izin tertulis dari BPS Kabupaten Garut**

*Prohibited to announce, distribute, communicate, and/or copy part or all of this book for commercial purpose without permission from BPS-Statistics of Garut Regency*

**TIM PENYUSUN/TEAM MEMBERS**

**Pengarah/Director**

Dody Gunawan Yusuf, S.Si

**Penanggung Jawab/Persons in Charge**

Dody Gunawan Yusuf, S.Si

**Penyunting/Editors**

Irvan Prasastya Santosa, S.T.

**Pengolah Data dan Penulis Naskah/Data Processor and Writers**

Tatan Taryana, SP

**Penata Letak/Layout Designers**

Rahayu Sibarani A.Md



## **KONTRIBUTOR DATA/DATA CONTRIBUTORS**

1. Kementerian Agama/*Ministry of Religious Affair*
2. Kementerian Pendidikan dan Kebudayaan/*Ministry of Education and Culture*
3. Kementerian Dalam Negeri/*Ministry of Home Affairs*
4. Badan Pusat Statistik/*BPS-Statistics Indonesia*
5. Kantor Kecamatan/*SubDistrict Office*
6. Dinas Kependudukan dan Pencatatan Sipil (Disdukcapil)/ *Department of Population and Civil Registration (Disdukcapil)*
7. Dinas Pemberdayaan Masyarakat dan Desa Kabupaten Garut
8. Dinas Kesehatan Kabupaten Garut / *Garut Regency Health Office*

<https://garutkab.bps.go.id>









**KEPALA BPS GARUT**  
**CHIEF STATISTICIAN OF GARUT**



**DODY GUNAWAN YUSUF, S.Si**





## KATA PENGANTAR

Kecamatan Garut Kota Dalam Angka 2022 ini mengalami perubahan format sesuai dengan kebijakan nasional, namun data-data yang sebelumnya pernah ada, akan tetap kami upayakan tampil melalui tabel statis dan dinamis pada website kami [garutkab.bps.go.id](http://garutkab.bps.go.id).

Kecamatan Garut Kota Dalam Angka ini semakin banyak diminati karena sebagai sumber referensi oleh para perencana kebijakan, peneliti, dosen, mahasiswa serta para pembaca yang membutuhkan informasi statistik yang komprehensif.

Penghargaan dan ucapan terima kasih yang tulus kami sampaikan kepada segenap instansi pemerintah dilingkungan Pemerintah Kabupaten Garut yang telah berkenan menyumbangkan data dan informasi hingga terwujudnya publikasi ini.

Publikasi ini tentunya masih mengandung keterbatasan. Kritik dan saran dari semua pihak sangat diharapkan untuk perbaikan dan kesempurnaan publikasi yang akan datang. Kritik dan saran dapat dialamatkan ke: [bps3205@bps.go.id](mailto:bps3205@bps.go.id). Kepada semua pihak yang telah ikut terlibat dalam penyusunan publikasi ini kami mengucapkan banyak terima kasih.

Harapan kami semoga buku ini dapat bermanfaat bagi kita semua dalam menyusun perencanaan dan melaksanakan pembangunan serta berbagai kajian ilmiah.

Garut , September 2022  
Kepala BPS  
Garut

**Dody Gunawan Yusuf, S.Si**



## **PREFACE**

*Garut Kota SubDistrict In Figures 2022 has changed the format in accordance with national policy, but the data that had previously been there, we will continue to try to appear through static and dynamic tables on our website [garutkab.bps.go.id](http://garutkab.bps.go.id).*

*Garut Kota SubDistrict in this figure more and more in demand because as a source of reference by policy planners, researchers, lecturers, students and readers who need comprehensive statistical information.*

*Our sincere appreciation and gratitude goes to all government agencies in the Garut Regency Government who have been willing to contribute data and information until the realization of this publication.*

*This publication certainly contains limitations. Criticism and suggestions from all parties are expected to improve and perfect future publications. Criticisms and suggestions can be addressed to: [bps3205@bps.go.id](mailto:bps3205@bps.go.id). We would like to thank all those who have been involved in the preparation of this publication.*

*We hope that this book can be useful for all of us in planning and carrying out development and various scientific studies*

Garut, September 2022

Chief Statistician of

Garut

**Dody Gunawan Yusuf, S.Si**

## DAFTAR ISI/CONTENTS

	Halaman <i>Page</i>
Kata Pengantar .....	xi
Preface .....	xii
Daftar Isi/Contents.....	xiii
Daftar Tabel/List of Tables .....	xv
Daftar Gambar/List of Figures.....	xxi
Penjelasan Umum/Explanatory Notes.....	xxiii
Daftar Singkatan/List of Abbreviation .....	xxv
1. Geografi / <i>Geography</i> .....	1
2. Pemerintahan/ <i>Government</i> .....	9
3. Penduduk/ <i>Population</i> .....	17
4. Sosial dan Kesejahteraan Rakyat/ <i>Social and Welfare</i> .....	25
5. Pertanian/ <i>Agriculture</i> .....	53
6. Pariwisata, Transportasi, dan Komunikasi/ <i>Tourism, Transportation, and Communication</i> .....	71
7. Perbankan, Koperasi, dan Perdagangan/ <i>Banking, Cooperative, and Trade</i> .....	83



## DAFTAR TABEL/LIST OF TABLES

	Halaman Page
<b>1. GEOGRAFI /GEOGRAPHY</b>	
1.1 Luas Daerah Menurut Desa/Kelurahan di Kecamatan Garut Kota, 2021 <i>Total Area by Villages/Kelurahan in Garut Kota Subdistrict, 2021 .....</i>	6
1.2 Jarak ke Ibukota Kecamatan dan Ibukota Kabupaten/Kota Menurut Desa/Kelurahan di Kecamatan Garut Kota (km), 2021 <i>Distance to the Subdistrict Capital and Regency/Municipal Capital by Villages/Kelurahan in Garut Kota Subdistrict (km), 2021.....</i>	7
<b>2. PEMERINTAHAN/GOVERNMENT</b>	
<b>2.1 WILAYAH ADMINISTRATIF ADMINISTRATIVE AREA</b>	
2.1.1 Jumlah Rukun Warga (RW) dan Rukun Tetangga (RT) Menurut Desa/Kelurahan di Kecamatan Garut Kota, 2021 <i>Number of Rukun Warga and Rukun Tetangga by Villages/ Kelurahan in Garut Kota Subdistrict, 2021 .....</i>	14
<b>2.2 SUMBER DAYA MANUSIA HUMAN RESOURCES</b>	
2.2.1 Jumlah PNS Menurut Golongan/Ruang dan Jenis Kelamin di Kantor Kecamatan Garut Kota, 2021 <i>Number of Civil Servants By Group/Space and Gender in the District Office Garut Kota, 2021 .....</i>	15
2.2.2 Jumlah PNS Menurut Tingkat Pendidikan dan Jenis Kelamin di Kantor Kecamatan Garut Kota, 2021 <i>Number of Civil Servants According to Education and Gender in the District Office Garut Kota, 2021 .....</i>	16
<b>3. PENDUDUK/POPULATION</b>	
3.1 Penduduk, Distribusi Persentase Penduduk, dan Rasio Jenis Kelamin Penduduk Menurut Desa/ Kelurahan di Kecamatan Garut Kota, 2021	



	<i>Population, Percentage Distribution of Population, and Population Sex Ratio by Villages/Kelurahan in Garut Kota Subdistrict, 2021 .....</i>	22
3.2	Jumlah Penduduk Menurut Kelompok Umur dan Jenis Kelamin di Kecamatan Garut Kota, 2021 <i>Population by Age Groups and Sex in Garut Kota Subdistrict, 2021.....</i>	24
<b>4.</b>	<b>SOSIAL DAN KESEJAHTERAAN RAKYAT/SOCIAL AND WELFARE</b>	
<b>4.1</b>	<b>PENDIDIKAN EDUCATION</b>	
4.1.1	Banyaknya Desa <sup>1</sup> /Kelurahan yang Memiliki Fasilitas Sekolah Menurut Tingkat Pendidikan di Kecamatan Garut Kota, 2021 <i>Number of Villages<sup>1</sup>/Kelurahan Having Educational Facilities by Educational Level in Garut Kota Subdistrict, 2021 .....</i>	31
4.1.2	Jumlah Sekolah Menurut Tingkat Pendidikan di Kecamatan Garut Kota, 2020/2021 dan 2021/2022 <i>Number of Schools by Educational Level in Garut Kota Subdistrict, 2020/2021 and 2021/2022.....</i>	32
4.1.3	Jumlah Guru Menurut Tingkat Pendidikan di Kecamatan Garut Kota, 2020/2021 dan 2021/2022 <i>Number of Teachers by Educational Level in Garut Kota Subdistrict, 2020/2021 and 2021/2022.....</i>	33
4.1.4	Jumlah Murid Menurut Tingkat Pendidikan di Kecamatan Garut Kota, 2020/2021 dan 2021/2022 <i>Number of Pupils by Educational Level in Garut Kota Subdistrict, 2020/2021 and 2021/2022.....</i>	34
<b>4.2</b>	<b>KESEHATAN HEALTH</b>	
4.2.1	Banyaknya Desa <sup>1</sup> /Kelurahan yang Memiliki Sarana Kesehatan Menurut Jenis Sarana Kesehatan di Kecamatan Garut Kota, 2021 <i>Number of Villages<sup>1</sup>/Kelurahan Health Facilities by Type of Health Facilities in Garut Kota Subdistrict, 2021 .....</i>	35
4.2.2	Banyaknya Warga Penderita Kekurangan Gizi Menurut Desa/Kelurahan di Kecamatan Garut Kota, 2021 <i>Number of People with Malnutrition by Villages/Kelurahan in Garut Kota Subdistrict, 2021 .....</i>	36

**4.3 PERUMAHAN DAN LINGKUNGAN  
HOUSING AND ENVIRONMENT**

4.3.1	Banyaknya Desa/Kelurahan Menurut Sumber Air Minum Sebagian Besar Keluarga di Kecamatan Garut Kota, 2021 <i>Number of Villages/Kelurahan by Drinking Water Source of Majority Family in Garut Kota Subdistrict, 2021</i> .....	37
4.3.2	Banyaknya Keluarga Menurut Desa/Kelurahan dan Jenis Pengguna Listrik di Kecamatan Garut Kota, 2021 <i>Number of Family by Villages/Kelurahan and Type of Electricity Consumer in Garut Kota Subdistrict, 2021</i> .....	38
4.3.3	Banyaknya Desa/Kelurahan Menurut Sumber Penerangan Jalan Utama Desa/Kelurahan di Kecamatan Garut Kota, 2021 <i>Number of Villages/Kelurahan by Source of Villages/Kelurahan's Main Street Illumination in Garut Kota Subdistrict, 2021</i> .....	39
4.3.4	Banyaknya Desa/Kelurahan Menurut Penggunaan Fasilitas Tempat Buang Air Besar Sebagian Besar Keluarga di Kecamatan Garut Kota, 2021 <i>Number of Villages/Kelurahan by Toilet Facility Used by Majority Family in Garut Kota Subdistrict, 2021</i> .....	40
4.3.5	Banyaknya Desa/Kelurahan Menurut Jenis Bahan Bakar untuk Memasak yang Digunakan Sebagian Besar Keluarga di Kecamatan Garut Kota, 2021 <i>Number of Villages/Kelurahan by Type of Cooking Fuel Used by Majority Family in Garut Kota Subdistrict, 2021</i> .....	41
<b>4.4</b>	<b>AGAMA DAN SOSIAL LAINNYA RELIGION AND OTHER SOCIAL AFFAIRS</b>	
4.4.1	Jumlah Tempat Peribadatan Menurut Desa/ Kelurahan di Kecamatan Garut Kota, 2021 <i>Number of Worship Places by Villages/Kelurahan in Garut Kota Subdistrict, 2021</i> .....	42
4.4.2	Banyaknya Kejadian Bencana Alam Menurut Desa/Kelurahan dan Jenis Bencana Alam di Kecamatan Garut Kota, 2021 <i>Number of Natural Disaster Events by Villages/Kelurahan and Type of Natural Disaster in Garut Kota Subdistrict, 2021</i> .....	43

4.4.3	<p>Banyaknya Korban Jiwa Akibat Bencana Alam Menurut Desa/Kelurahan dan Jenis Bencana Alam di Kecamatan Garut Kota, 2021 <i>Number of Fatalities Due to Natural Disasters by Villages/Kelurahan and Type of Natural Disaster in Garut Kota Subdistrict, 2021</i> .....</p>	46
4.4.4	<p>Keberadaan Fasilitas/Upaya Antisipasi/Mitigasi Bencana Alam Menurut Desa/Kelurahan di Kecamatan Garut Kota, 2021 <i>Existence of Facilities/Efforts for Anticipation/Mitigation of Natural Disasters by Villages/Kelurahan by Villages/Kelurahan in Garut Kota Subdistrict, 2021</i> .....</p>	49
4.4.5	<p>Banyaknya Desa/Kelurahan yang Memiliki Kelompok Kegiatan Olahraga Menurut Jenis Olahraga dan Ketersediaan Fasilitas/Lapangan Olahraga di Kecamatan Garut Kota, 2021 <i>Number of Villages/Kelurahan Having Sport Activities Groups by Type of Sport and Availability of Sport Facilities/Fields in Garut Kota Subdistrict, 2021</i> .....</p>	51
<b>5. PERTANIAN/AGRICULTURE</b>		
5.1	<p>Luas Panen Tanaman Sayuran Menurut Jenis Tanaman di Kecamatan Garut Kota (ha), 2018–2021 <i>Harvested Area of Seasonal Vegetables by Kind of Plant in Garut Kota Subdistrict (ha), 2018–2021</i> .....</p>	58
5.2	<p>Produksi Tanaman Sayuran dan Buah-buahan Semusim Menurut Jenis Tanaman di Kecamatan Garut Kota (kuintal), 2018–2021 <i>Production of Seasonal Vegetables and Fruits by Kind of Plant in Garut Kota Subdistrict (quintal), 2018–2021</i> .....</p>	60
5.3	<p>Luas Panen Tanaman Biofarmaka Menurut Jenis Tanaman di Kecamatan Garut Kota (m<sup>2</sup>), 2018–2021 <i>Harvested Area of Medicinal Plants by Kind of Plant in Garut Kota Subdistrict (m<sup>2</sup>), 2018–2021</i> .....</p>	62
5.4	<p>Produksi Tanaman Biofarmaka Menurut Jenis Tanaman di Kecamatan Garut Kota (kg), 2018–2021 <i>Production of Medicinal Plants by Kind of Plant in Garut Kota Subdistrict (kg), 2018–2021</i> .....</p>	63

5.5	Luas Panen Tanaman Hias Menurut Jenis Tanaman di Kecamatan Garut Kota (m <sup>2</sup> ), 2018–2021 <i>Harvested Area of Ornamental Plants by Kind of Plant in Garut Kota Subdistrict (m<sup>2</sup>), 2018–2021</i> .....	64
5.6	Produksi Tanaman Hias Menurut Jenis Tanaman di Kecamatan Garut Kota (tangkai), 2018–2021 <i>Production of Ornamental Plants by Kind of Plant n Garut Kota Subdistrict (stalks), 2018–2021</i> .....	66
5.7	Produksi Buah-Buahan Menurut Jenis Tanaman di Kecamatan Garut Kota (kuintal), 2018–2021 <i>Production of Annual Fruits by Kind of Plant in Garut Kota Subdistrict (quintal), 2018–2021</i> .....	68
<b>6.</b>	<b>PARIWISATA, TRANSPORTASI, DAN KOMUNIKASI/TOURISM, TRANSPORTATION, AND COMMUNICATION</b>	
<b>6.1</b>	<b>PARIWISATA TOURISM</b>	
6.1.1	Jumlah Sarana Akomodasi Menurut Desa/Kelurahan dan Jenis Akomodasi di Kecamatan Garut Kota, 2021 <i>Number of Accomodation Facilities by Villages/Kelurahan and Type of Accomodation in Garut Kota Subdistrict, 2021</i> .....	76
<b>6.2</b>	<b>TRANSPORTASI TRANSPORTATION</b>	
6.2.1	Prasarana dan Sarana Transportasi Antar Desa/Kelurahan Menurut Desa/Kelurahan di Kecamatan Garut Kota, 2021 <i>Inter-Villages/Kelurahan Transportation Infrastructure and Facilities by Villages/Kelurahan in Garut Kota Subdistrict, 2021</i> .....	77
<b>6.3</b>	<b>KOMUNIKASI COMMUNICATION</b>	
6.2.2	Keberadaan Kantor Pos/Pos Pembantu/Rumah Pos, Pos Keliling, dan Perusahaan/Agen Jasa Ekspedisi Swasta Menurut Desa/Kelurahan di Kecamatan Garut Kota, 2021 <i>Number of Post Office/Subsidiary of Post Office, Mobile Portal Service, Private Expedition Service Company by Villages/Kelurahan in Garut Kota Subdistrict, 2021</i> .....	79

6.3.1	Jumlah Menara Telepon seluler dan Operator Layanan Komunikasi Telepon Seluler Menurut Desa/ Kelurahan di Kecamatan Garut Kota, 2021 <i>Number of Base Transceiver Station (BTS) and Cellular Phone Communication Service Operators by Villages/Kelurahan in Garut Kota Subdistrict, 2021</i> .....	80
6.3.2	Kekuatan Sinyal Telepon Seluler dan Jenis Sinyal Internet Telepon Seluler Menurut Desa/Kelurahan di Kecamatan Garut Kota, 2021 <i>The Strenght of Cellular Phone Signal by Villages/Kelurahan in Garut Kota Subdistrict, 2021</i> .....	81
<b>7. PERBANKAN, KOPERASI, DAN PERDAGANGAN/BANKING, COOPERATIVE, AND TRADE</b>		
7.1	Banyaknya Sarana Lembaga Keuangan Bank Menurut Desa/ Kelurahan dan Jenis Bank di Kecamatan Garut Kota, 2021 <i>Number of Bank by Villages/Kelurahan and Type of Bank in Garut Kota Subdistrict, 2021</i> .....	88
7.2	Banyaknya Koperasi Aktif Menurut Menurut Desa/Kelurahan dan Jenis Koperasi di Kecamatan Garut Kota, 2021 <i>Number of Cooperative by Villages/Kelurahan and Type of Cooperative in Garut Kota Subdistrict, 2021</i> .....	89
7.3	Banyaknya Sarana Perdagangan Menurut Desa/Kelurahan dan Jenis Sarana Perdagangan di Kecamatan Garut Kota, 2021 <i>Number of Trade Facilities by Villages/Kelurahan and Type of Trade Facilities in Garut Kota Subdistrict, 2021</i> .....	91

## DAFTAR GAMBAR/LIST OF FIGURES

		Halaman <i>Page</i>
1.1	Luas Daerah Menurut Desa/Kelurahan di Kecamatan Garut Kota, 2021 <i>Total Area by Villages/Kelurahan in Garut Kota Subdistrict, 2021 .....</i>	4
1.2	Jarak ke Ibukota Kecamatan Menurut Desa/ Kelurahan di Kecamatan Garut Kota (km), 2021 <i>Distance to the Subdistrict Capital by Village/Kelurahan in Garut Kota Subdistrict (km), 2021 .....</i>	5
2.1	Jumlah Rukun Warga (RW) dan Rukun Tetangga (RT) Menurut Desa/Kelurahan di Kecamatan Garut Kota, 2021 <i>Number of Rukun Warga and Rukun Tetangga by Villages<sup>1</sup>/ Kelurahan in Garut Kota Subdistrict, 2021 .....</i>	12
2.2	Jumlah PNS Menurut Tingkat Pendidikan dan Jenis Kelamin di Kantor Kecamatan Garut Kota, 2021 <i>Number of Civil Servants According to Education and Gender in the District Office Garut Kota, 2021 .....</i>	13
3.1	Penduduk Menurut Desa/Kelurahan di Kecamatan Garut Kota, 2021 <i>Population by Villages/Kelurahan in Garut Kota Subdistrict, 2021 .....</i>	20
3.2	Jumlah Penduduk Menurut Kelompok Umur dan Jenis Kelamin di Kecamatan Garut Kota, 2021 <i>Population by Age Groups and Sex in Garut Kota Subdistrict, 2021 .....</i>	21
4.1	Banyaknya Desa <sup>1</sup> /Kelurahan yang Memiliki Fasilitas Sekolah Menurut Tingkat Pendidikan di Kecamatan Garut Kota, 2021 <i>Number of Villages<sup>1</sup>/Kelurahan Having Educational Facilities by Educational Level in Garut Kota Subdistrict, 2021 .....</i>	29
4.2	Banyaknya Desa <sup>1</sup> /Kelurahan yang Memiliki Sarana Kesehatan Menurut Jenis Sarana Kesehatan di Kecamatan Garut Kota, 2021 <i>Number of Villages<sup>1</sup>/Kelurahan Health Facilities by Type of Health Facilities in Garut Kota Subdistrict, 2021 .....</i>	30
5.1	Produksi Tanaman Biofarmaka Menurut Jenis Tanaman di Kecamatan Garut Kota (kg), 2018–2021 <i>Production of Medicinal Plants by Kind of Plant in Garut Kota Subdistrict (kg),2018–2021 .....</i>	56

5.2	Luas Panen Tanaman Biofarmaka Menurut Jenis Tanaman di Kecamatan Garut Kota (m <sup>2</sup> ), 2018–2021 <i>Harvested Area of Medicinal Plants by Kind of Plant in Garut Kota Subdistrict (m<sup>2</sup>), 2018–2021</i> .....	57
6.1	Jumlah Sarana Akomodasi Menurut Desa/Kelurahan dan Jenis Akomodasi di Kecamatan Garut Kota, 2021 <i>Number of Accomodation Facilities by Villages/Kelurahan and Type of Accomodation in Garut Kota Subdistrict, 2021</i> .....	74
6.2	Jumlah Menara Telepon seluler dan Operator Layanan Komunikasi Telepon Seluler Menurut Desa/ Kelurahan di Kecamatan Garut Kota, 2021 <i>Number of Base Transceiver Station (BTS) and Cellular Phone Communication Service Operators by Villages/Kelurahan in Garut Kota Subdistrict, 2021</i> .....	75
7.1	Banyaknya Sarana Lembaga Keuangan Bank Menurut Desa/ Kelurahan dan Jenis Bank di Kecamatan Garut Kota, 2021 <i>Number of Bank by Villages/Kelurahan and Type of Bank in Garut Kota Subdistrict, 2021</i> .....	86
7.2	Banyaknya Koperasi Aktif Menurut Menurut Desa/Kelurahan dan Jenis Koperasi di Kecamatan Garut Kota, 2021 <i>Number of Cooperative by Villages/Kelurahan and Type of Cooperative in Garut Kota Subdistrict, 2021</i> .....	87

## PENJELASAN UMUM/EXPLANATORY NOTES

Tanda-tanda, satuan-satuan, dan lain-lainnya yang digunakan dalam publikasi ini adalah sebagai berikut:

*Symbols, measurement units, and acronyms which are used in this publication, are as follows:*

### 1. TANDA-TANDA/SYMBOLS

Data tidak tersedia/ <i>Data not available</i> .....	: ...
Tidak ada atau nol / <i>Null or zero</i> .....	: -
Data dapat diabaikan/ <i>Data negligible</i> .....	: 0
Tanda decimal/ <i>Decimal point</i> .....	: ,
Data tidak dapat ditampilkan/ <i>Not applicable</i> .....	: NA
Angka estimasi/ <i>Estimated figures</i> .....	: e
Angka diperbaiki/ <i>Revised figures</i> .....	: r
Angka sementara/ <i>Preliminary figures</i> .....	: x
Angka sangat sementara/ <i>Very preliminary figures</i> .....	: xx
Angka sangat sangat sementara/ <i>Very very preliminary figures</i> .....	: xxx

### 2. SATUAN/UNITS

barel/ <i>barrel</i> .....	: 158,99 liter/ <i>litres</i> = 1/6,2898 m <sup>3</sup>
hektar (ha)/ <i>hectare (ha)</i> .....	: 10 000 m <sup>2</sup>
kilometer (km)/ <i>kilometres (km)</i> .....	: 1 000 meter/ <i>meters (m)</i>
knot/ <i>knot</i> .....	: 1,8523 km/jam ( <i>km/hour</i> )
kuintal/ <i>quintal</i> .....	: 100 kg
KWh .....	: 1 000 Watt hour
MWh .....	: 1 000 KWh
liter (untuk beras)/ <i>litre (for rice)</i> .....	: 0,80 kg
MMSCF .....	: 1/35,3 m <sup>3</sup>
metrik ton (m.ton)/ <i>metric ton (m. ton)</i> .....	: 0,98421 long ton = 1 000 kg
ons/ <i>ounce</i> .....	: 28,31 gram/ <i>grams</i>
ton .....	: 1 000 kg

Satuan lain: buah, dus, butir, helai/lembar, kaleng, batang, pulsa, ton kilometer (ton-km), jam, menit, persen (%).

*Other units: unit, pack, pieces, sheet, tin, pulse, ton-kilometres(ton-km), hour, minute, percent (%).*

Perbedaan angka di belakang koma disebabkan oleh pembulatan angka.

*The difference in decimal numbers is caused by rounding.*





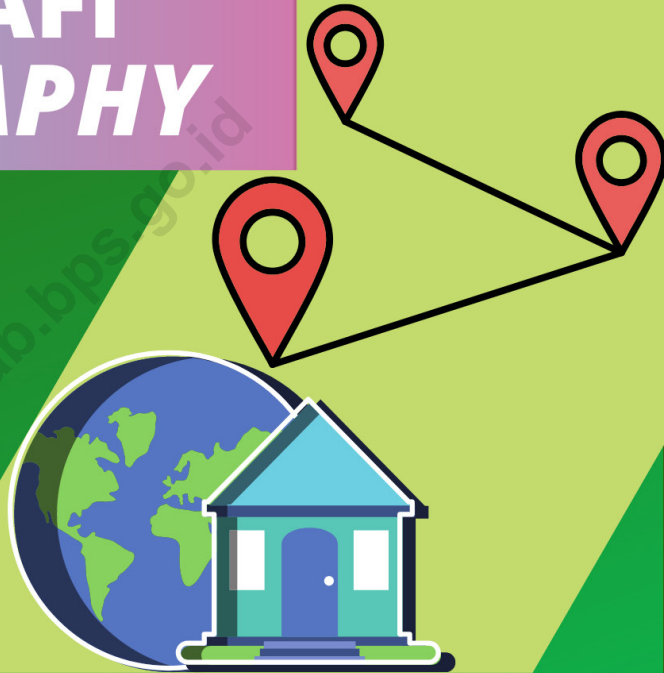
## DAFTAR SINGKATAN/LIST OF ABBREVIATION

SI	: Stasiun Iklim/ <i>Climate Station</i>
SMPK	: Stasiun Meterologi Pertanian Khusus/ <i>Special Agricultural Meteorological Station</i>
t.t	: Tempat tidur/ <i>Bed</i>
BCG	: Bacillus Calmette Guerin
DPT	: Difteri, Pertusis, Tetanus/ <i>Diphtheria, Tetanus, and Pertussis</i>
TT	: Tetanus Toxoid
IOT	: Industri Obat Tradisional/ <i>Traditional Medicine Industry</i>
IKOT	: Industri Kecil Obat Tradisional/ <i>Traditional Medicine Small Industry</i>
Alkes	: Alat kesehatan/ <i>Health Kits</i>
PKRT	: Perbekalan Kesehatan Rumah tangga/ <i>Household Health Logistics</i>
Kompl	: Komplemen/ <i>Complement</i>
IRTP	: Industri Pangan Produksi Rumah Tangga/ <i>Foods Home Industry</i>
PBF	: Pedagang Besar Farmasi/ <i>Pharmacy Whole-seller</i>
GFK	: Gudang Farmasi Kab/Kota/Regency/ <i>Municipality Pharmacy Warehouse</i>
RB	: Rumah Bersalin/ <i>Delivery House</i>
Pustu	: Puskesmas pembantu/ <i>Auxiliary Public Health Center</i>
BP	: Balai Pengobatan/ <i>Polyclinic</i>
TPS	: Tempat Pembuangan Sampah Sementara / <i>landfill</i>
Jamkesmas	: Jaminan kesehatan masyarakat miskin/ <i>Poor public health insurance</i>
PJKMU	: Program Jaminan Kesehatan Masyarakat Umum/ <i>General Public Health Insurance Program</i>
SIUP	: Surat Ijin Usaha Perdagangan/ <i>Trading Permission Letter</i>
TDP	: Tanda Daftar Perusahaan/ <i>Company Registration Identity</i>
API	: Angka Pengenal Importir/ <i>Importer's Identity Number</i>



# BAB 1

# GEOGRAFI *GEOGRAPHY*



<https://garutkab.bps.go.id>



**ULASAN**

Kecamatan Garut Kota. mempunyai luas wilayah sekitar 2237,06 Ha, dengan batas-batas wilayah sebagai berikut :

- Sebelah Utara, berbatasan dengan Kecamatan Karangpawitan
- Sebelah Timur, berbatasan dengan Kecamatan Karangpawitan dan Cilawu
- Sebelah Selatan, berbatasan dengan Kecamatan Cilawu
- Sebelah Barat, berbatasan dengan Kecamatan Tarogong Kidul dan Tarogong kaler Kecamatan Garut Kota ini sebagian besar Kelurahan nya berada di perkotaan.

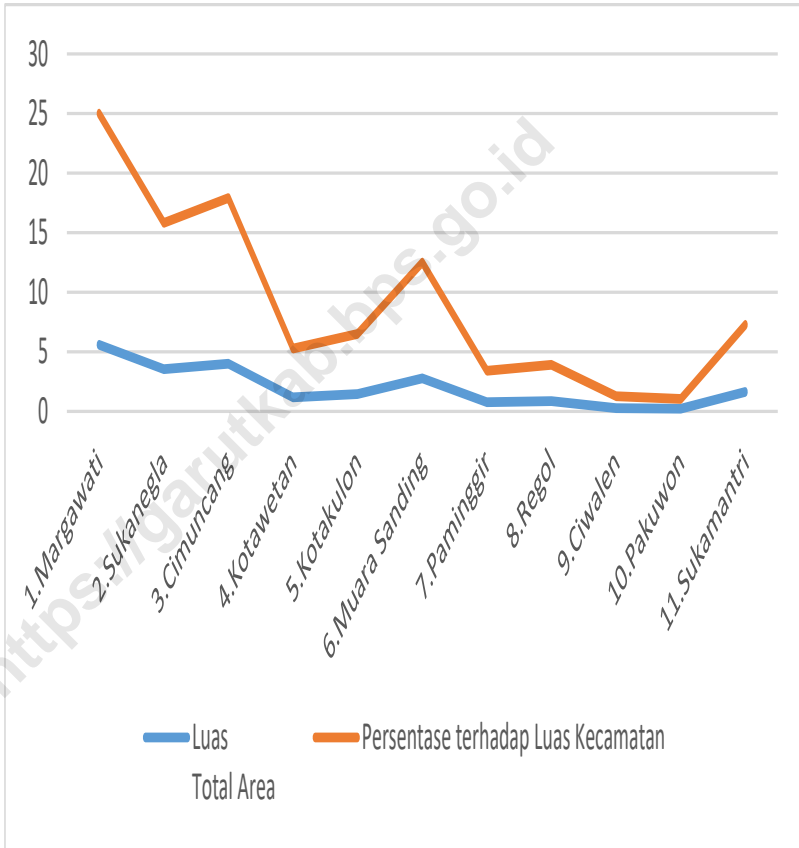
**DESCRIPTION**

*Sub District of Garut Kota has total area approximately 2237,06 Ha, with area boundaries as shown below:*

- *North side, adjacent to District Garut Kota and District Karangpawitan*
- *East, adjacent to Distrit karangpawitan an district cilawu*
- *South side, adjacent to District Cilawu*
- *West side, adjacent to District Tarogong kidul and Tarogong Kaler. Garut Kota District is most of the villages are located in the area of the Cities.*

**Gambar** 1.1  
**Figures**

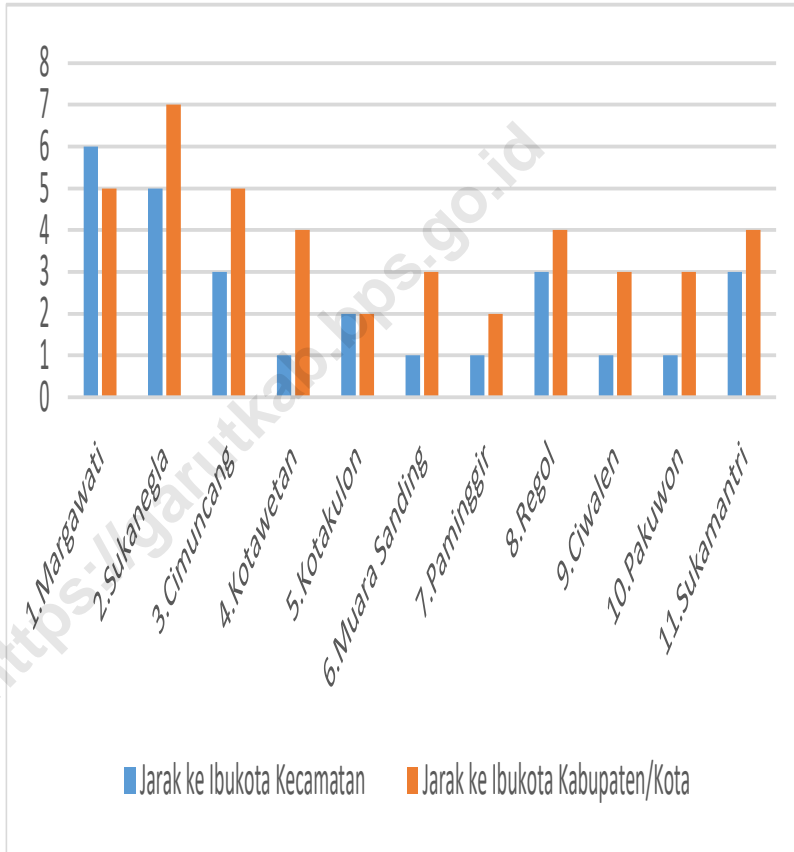
**Luas Daerah Menurut Desa/Kelurahan di Kecamatan Garut Kota, 2021**  
**Total Area by Villages/Kelurahan in Garut Kota Subdistrict, 2021**



Catatan/Note: ...  
Sumber/Source: Kementerian Dalam Negeri/Ministry of Home Affairs

**Gambar** 1.2  
**Figures**

**Jarak ke Ibukota Kecamatan Menurut Desa/Kelurahan di Kecamatan Garut Kota (km), 2021**  
**Distance to the Subdistrict Capital by Village/Kelurahan in Garut Kota Subdistrict (km), 2021**



Catatan/Note: ...

Sumber/Source: BPS, Pendataan Potensi Desa (Podes) 2021/BPS-Statistics Indonesia, Village Potential Data Collecting 2021



**Tabel 1.1** Luas Daerah Menurut Desa/Kelurahan di Kecamatan Garut Kota, 2021  
**Table** Total Area by Villages/Kelurahan in Garut Kota Subdistrict, 2021

Desa/Kelurahan Village/Kelurahan	Luas Total Area (km <sup>2</sup> /sq.km)	Persentase terhadap Luas Kecamatan Percentage to Subdistrict Area
(1)	(2)	(3)
1.Margawati	5,59	25,00
2.Sukanegla	3,54	15,84
3.Cimuncang	4,00	17,90
4.Kotawetan	1,18	5,28
5.Kotakulon	1,45	6,51
6.Muara Sanding	2,79	12,50
7.Paminggir	0,76	3,40
8.Regol	0,88	3,93
9.Ciwalen	0,28	1,29
10.Pakuwon	0,23	1,06
11.Sukamantri	1,63	7,29
<b>Kecamatan Garut Kota</b>		

Catatan/Note: ...

Sumber/Source: Kementerian Dalam Negeri/Ministry of Home Affairs

**Tabel 1.2**  
**Table**

**Jarak ke Ibukota Kecamatan dan Ibukota Kabupaten/Kota Menurut Desa/Kelurahan di Kecamatan Garut Kota (km), 2021**  
*Distance to the Subdistrict Capital and Regency/Municipal Capital by Villages/Kelurahan in Garut Kota Subdistrict (km), 2021*

Desa/Kelurahan <i>Village/Kelurahan</i>	Jarak ke Ibukota Kecamatan <i>Distance to Subdistrict Capital</i>	Jarak ke Ibukota Kabupaten/ Kota <i>Distance to Regency/Municipal Capital</i>
(1)	(2)	(3)
1.Margawati	6	5
2.Sukanegla	5	7
3.Cimuncang	3	5
4.Kotawetan	1	4
5.Kotakulon	2	2
6.Muara Sanding	1	3
7.Paminggir	1	2
8.Regol	3	4
9.Ciwalen	1	3
10.Pakuwon	1	3
11.Sukamantri	3	4
<b>Kecamatan Garut Kota</b>		

Catatan/Note: ...

Sumber/Source: BPS, Pendataan Potensi Desa (Podes) 2021/BPS-Statistics Indonesia, Village Potential Data Collecting 2021



# BAB 2

# PEMERINTAHAN *GOVERNMENT*



<https://garutkab.bps.go.id>



**ULASAN**

Data yang disajikan pada bab ini mencakup data-data pemerintahan, aparatur di lingkungan kantor kecamatan, serta unit pelaksana yang berada di bawah lingkup kecamatan.

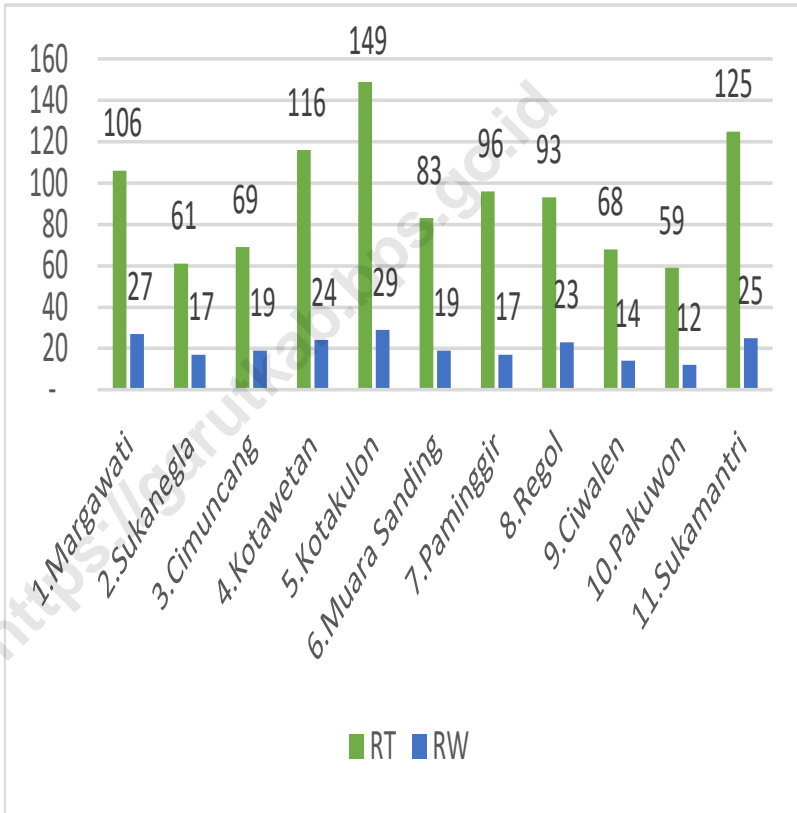
**DESCRIPTION**

*Data presented in this chapter contains data on government, personnel in the sub-district office, and implementing units that are under the sub-district allocation.*

<https://garutkab.bps.go.id>

**Gambar 2.1**  
**Figures**

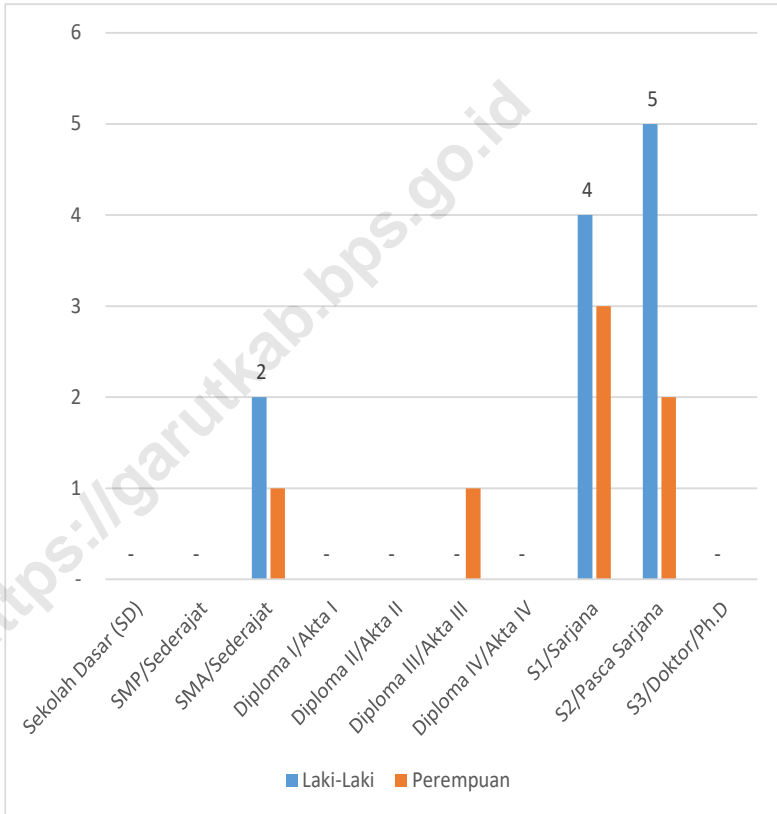
**Jumlah Rukun Warga (RW) dan Rukun Tetangga (RT) Menurut Desa/Kelurahan di Kecamatan Garut Kota, 2021**  
**Number of Rukun Warga and Rukun Tetangga by Villages<sup>1</sup>/Kelurahan in Garut Kota Subdistrict, 2021**



Sumber/Source : Dinas Pemberdayaan Masyarakat dan Desa Kabupaten Garut

**Gambar 2.2**  
**Figures**

**Jumlah PNS Menurut Tingkat Pendidikan dan Jenis Kelamin di Kantor Kecamatan Garut Kota, 2021**  
**Number of Civil Servants According to Education and Gender in the District Office Garut Kota, 2021**



Catatan/Note: ...

Sumber/Source: Kantor Kecamatan/SubDistrict Office



## 2.1 WILAYAH ADMINISTRATIF ADMINISTRATIVE AREA

**Tabel 2.1.1** Jumlah Rukun Warga (RW) dan Rukun Tetangga (RT) Menurut Desa/Kelurahan di Kecamatan Garut Kota, 2021  
**Table** *Number of Rukun Warga and Rukun Tetangga by Villages'/Kelurahan in Garut Kota Subdistrict, 2021*

Desa/Kelurahan Village/Kelurahan	Rukun Warga (RW) Rukun Warga	Rukun Tetangga (RT) Rukun Tetangga
(1)	(2)	(3)
1.Margawati	106	27
2.Sukanegla	61	17
3.Cimuncang	69	19
4.Kotawetan	116	24
5.Kotakulon	149	29
6.Muara Sanding	83	19
7.Paminggir	96	17
8.Regol	93	23
9.Ciwalen	68	14
10.Pakuwon	59	12
11.Sukamantri	125	25
<b>Kecamatan Garut Kota</b>	<b>1 025</b>	<b>226</b>

Sumber/Source : Dinas Pemberdayaan Masyarakat dan Desa Kabupaten Garut

## 2.2 SUMBER DAYA MANUSIA HUMAN RESOURCES

**Tabel 2.2.1** Jumlah PNS Menurut Golongan/Ruang dan Jenis Kelamin di Kantor Kecamatan Garut Kota, 2021  
**Table** *Number of Civil Servants By Group/Space and Gender in the District Office Garut Kota, 2021*

Golongan/Ruang Room type	Laki-Laki Male	Perempuan Female	Jumlah Total
(1)	(2)	(3)	(4)
IVd	0	0	0
IVc	0	0	0
IVb	0	0	0
IVa	1	0	1
III d	6	0	6
III c	3	2	5
III b	0	2	2
III a	1	2	3
II d	0	1	1
II c	0	0	0
II b	0	0	0
II a	0	0	0
I d	0	0	0
I c	0	0	0
I b	0	0	0
I a	0	0	0
<b>Kecamatan Garut Kota</b>	<b>11</b>	<b>7</b>	<b>18</b>

Catatan/Note: ...

Sumber/Source: Kantor Kecamatan/SubDistrict Office

**Tabel** 2.2.2  
**Table**

**Jumlah PNS Menurut Tingkat Pendidikan dan Jenis Kelamin di Kantor Kecamatan Garut Kota, 2021**  
**Number of Civil Servants According to Education and Gender in the District Office Garut Kota, 2021**

<b>Tingkat Pendidikan</b> <i>Educational Level</i>	<b>Laki-Laki</b> <i>Male</i>	<b>Perempuan</b> <i>Female</i>	<b>Jumlah</b> <i>Total</i>
(1)	(2)	(3)	(4)
Sekolah Dasar (SD) <i>Primary School</i>	0	0	0
SMP/Sederajat <i>Junior High School</i>	0	0	0
SMA/Sederajat <i>Senior High School</i>	2	1	3
Diploma I/Akta I <i>Diploma I/Akta I</i>	0	0	0
Diploma II/Akta II <i>Diploma II/Akta II</i>	0	0	0
Diploma III/Akta III <i>Diploma III/Akta III</i>	0	1	1
Diploma IV/Akta IV <i>Diploma IV/Akta IV</i>	0	0	0
S1/Sarjana <i>Under Graduate/Bachelor</i>	4	3	7
S2/Pasca Sarjana <i>Graduate</i>	5	2	7
S3/Doktor/Ph.D <i>Post Graduate</i>	0	0	0
<b>Jumlah/Total</b>	11	7	18

Catatan/Note: ...

Sumber/Source: Kantor Kecamatan/SubDistrict Office

# BAB 3

# PENDUDUK *POPULATION*



<https://garutkab.bps.go.id/>



**ULASAN**

Padababini dapat dicari beragam tabel yang berhubungan dengan masalah demografi di Kecamatan, seperti jumlah penduduk, penduduk menurut kelompok umur, jumlah kelahiran (fertilitas), data kejadian kematian, dan juga menyajikan data migrasi baik yang datang maupun yang meninggalkan wilayah kecamatan. Kemudian dilengkapi dengan data ketenagakerjaan seperti penduduk yang bekerja sebagai TKI.

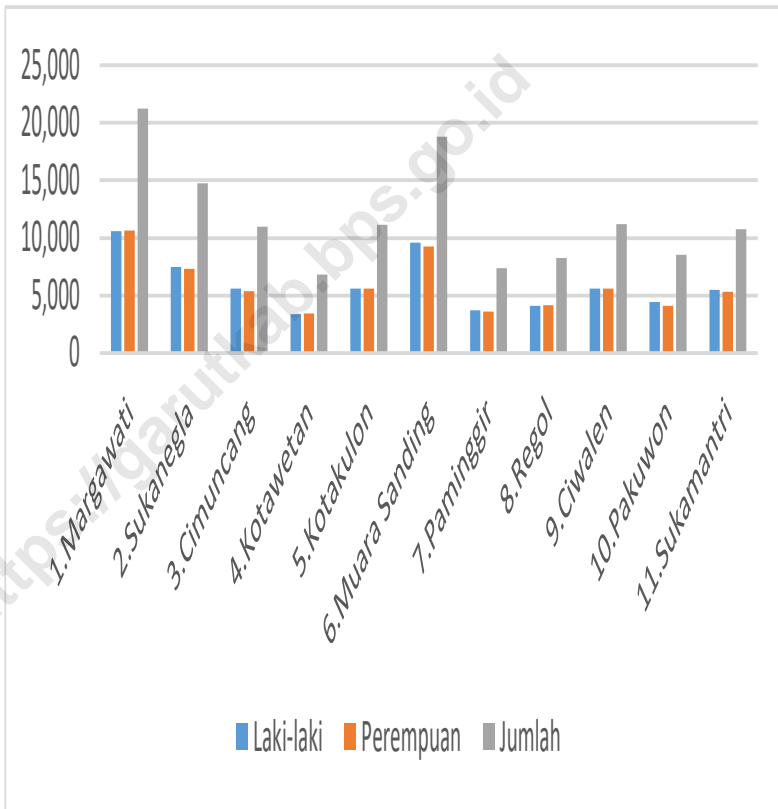
**DESCRIPTION**

*In this chapter you can look for various tables related to demographic problems in the Sub-district, such as population, population by age group, number of births (fertility), death event data, and also presents migration data both coming and leaving the sub-district area. Then equipped with employment data such as residents who work as migrant workers.*

<https://garutkab.bps.go.id>

**Gambar 3.1**  
**Figures**

**Penduduk Menurut Desa/Kelurahan di Kecamatan Garut Kota, 2021**  
**Population by Villages/Kelurahan in Garut Kota Subdistrict, 2021**

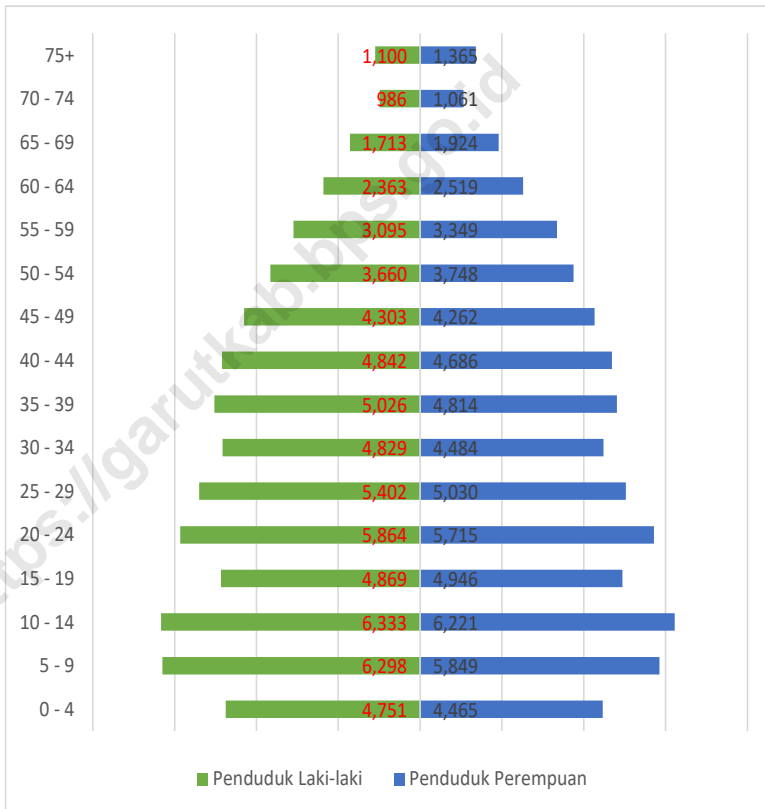


Catatan/Note: ...

Sumber/Source: Data Administrasi Dinas Kependudukan dan Pencatatan Sipil (Disdukcapil) / Administrative Data of the Population and Civil Registration Service (Disdukcapil)

**Gambar 3.2**  
**Figures**

**Jumlah Penduduk Menurut Kelompok Umur dan Jenis Kelamin di Kecamatan Garut Kota, 2021**  
**Population by Age Groups and Sex in Garut Kota Subdistrict, 2021**



Catatan/Note: ...  
 Sumber/Source: Data Administrasi Dinas Kependudukan dan Pencatatan Sipil (Disdukcapil) / Administrative Data of the Population and Civil Registration Service (Disdukcapil)



**Tabel** 3.1  
**Table**

**Penduduk, Distribusi Persentase Penduduk, dan Rasio Jenis Kelamin Penduduk Menurut Desa/Kelurahan di Kecamatan Garut Kota, 2021**  
*Population, Percentage Distribution of Population, and Population Sex Ratio by Villages/Kelurahan in Garut Kota Subdistrict, 2021*

Desa/Kelurahan Village/Kelurahan	Penduduk/Population		
	Laki-Laki/Male	Perempuan/Female	Jumlah/Total
(1)	(2)	(3)	(4)
1.Margawati	10 605	10 651	21 256
2.Sukanegla	7 457	7 289	14 746
3.Cimuncang	5 612	5 375	10 987
4.Kotawetan	3 365	3 449	6 814
5.Kotakulon	5 568	5 592	11 160
6.Muara Sanding	9 564	9 260	18 824
7.Paminggir	3 721	3 622	7 343
8.Regol	4 067	4 171	8 238
9.Ciwalen	5 601	5 614	11 215
10.Pakuwon	4 405	4 114	8 519
11.Sukamantri	5 469	5 301	10 770
<b>Kecamatan Garut Kota</b>	<b>65 434</b>	<b>64 438</b>	<b>129 872</b>

Lanjutan Tabel/*Continued Table 3.1*

Desa/Kelurahan <i>Village/Kelurahan</i>	Persentase Penduduk <i>Percentage of Total Population</i>	Rasio Jenis Kelamin Penduduk <i>Population Sex Ratio</i>
(1)	(5)	(7)
1.Margawati	25,31	99,6
2.Sukanegla	17,56	102,3
3.Cimuncang	13,08	104,4
4.Kotawetan	8,11	97,6
5.Kotakulon	13,29	99,6
6.Muara Sanding	22,42	103,3
7.Paminggir	8,74	102,7
8.Regol	9,81	97,5
9.Ciwalen	13,36	99,8
10.Pakuwon	10,15	107,1
11.Sukamantri	12,83	103,2
<b>Kecamatan Garut Kota</b>		<b>101,55</b>

Catatan/Note: ...

Sumber/Source: Data Administrasi Dinas Kependudukan dan Pencatatan Sipil (Disdukcapil) / *Administrative Data of the Population and Civil Registration Service (Disdukcapil)*

**Tabel 3.2**  
**Table**

**Jumlah Penduduk Menurut Kelompok Umur dan Jenis Kelamin di Kecamatan Garut Kota, 2021**  
**Population by Age Groups and Sex in Garut Kota Subdistrict, 2021**

Kelompok Umur Age Groups	Jenis Kelamin/Sex		
	Laki-Laki Male	Perempuan Female	Jumlah Total
(1)	(2)	(3)	(4)
0-4	4,751	4,465	9,216
5-9	6,298	5,849	12,147
10-14	6,333	6,221	12,554
15-19	4,869	4,946	9,815
20-24	5,864	5,715	11,579
25-29	5,402	5,030	10,432
30-34	4,829	4,484	9,313
35-39	5,026	4,814	9,840
40-44	4,842	4,686	9,528
45-49	4,303	4,262	8,565
50-54	3,660	3,748	7,408
55-59	3,095	3,349	6,444
60-64	2,363	2,519	4,882
65-69	1,713	1,924	3,637
70-74	986	1,061	2,047
75+	1,100	1,365	2,465
<b>Kecamatan Garut Kota</b>	<b>65,434</b>	<b>64,438</b>	<b>129,872</b>

Catatan/Note: ...

Sumber/Source: Data Administrasi Dinas Kependudukan dan Pencatatan Sipil (Disdukcapil) / Administrative Data of the Population and Civil Registration Service (Disdukcapil)

# BAB 4

# SOSIAL DAN KESEJAHTERAAN RAKYAT SOCIAL AND WELFARE





**ULASAN**

Di bidang sosial menyangkut berbagai aspek yang memang dirasakan sangat kompleks. Karena selain berdampak terhadap masalah ekonomi juga berdampak pada masalah sosial politik masyarakat. Bahkan keberhasilan pembangunan dibidang sosial dapat dievaluasi dan dijadikan sebagai indikator tahun-tahun selanjutnya. Keberhasilan pembangunan dalam bidang sosial tidak hanya dapat dilihat dari bentuk fisik saja namun juga harus dilihat secara keseluruhan yaitu dari segi fisik maupun dari segi non fisik. Salah satu upaya dari pemerintah Kabupaten Garut dalam rangka pembangunan sosial budaya adalah dengan mengupayakan berbagai program yang langsung menyentuh masyarakat sebagai sasarannya diantaranya pembangunan di bidang pendidikan, kesehatan dan Keluarga Berencana, bidang Agama serta bidang sosial lainnya.

Pada bab ini data mengenai pendidikan menyajikan jumlah sekolah menurut tingkatan pendidikan yang di mulai dari tingkat SD sampai Sekolah Menengah (SMU/SMK).

Data mengenai kesehatan pada bab ini menyajikan jumlah sarana dan fasilitas kesehatan yang ada dikecamatan Garut Kota mulai dari Puskesmas, Pustu sampai posyandu, termasuk jumlah tenaga kesehatan itu sendiri.

Data mengenai Agama dalam bab

**DESCRIPTION**

*In the social field concerning various aspects that are felt very complex. Because in addition to impact on economic problems also impact on socio-political issues of society. Even the success of development in the social field can be evaluated and used as an indicator for the next years. The success of development in the social field not only can be seen from the physical form but also must be seen as a whole that is in terms of physical as well as in terms of non-physical One of the efforts of Garut regency government in the framework of socio-cultural development is to seek a variety of programs that directly touch the community as its targets such as development in the field of education, health and family planning, religion and other social fields.*

*In this chapter data on education presents the number of schools according to their level of education ranging from elementary to high school (high school / vocational) level.*

*Health data in this chapter presents the number of health facilities and facilities available in Garut Kota District from Puskesmas, Pustu to Posyandu, including the number of health workers themselves ranging*

*Religion data in this chapter presents;*

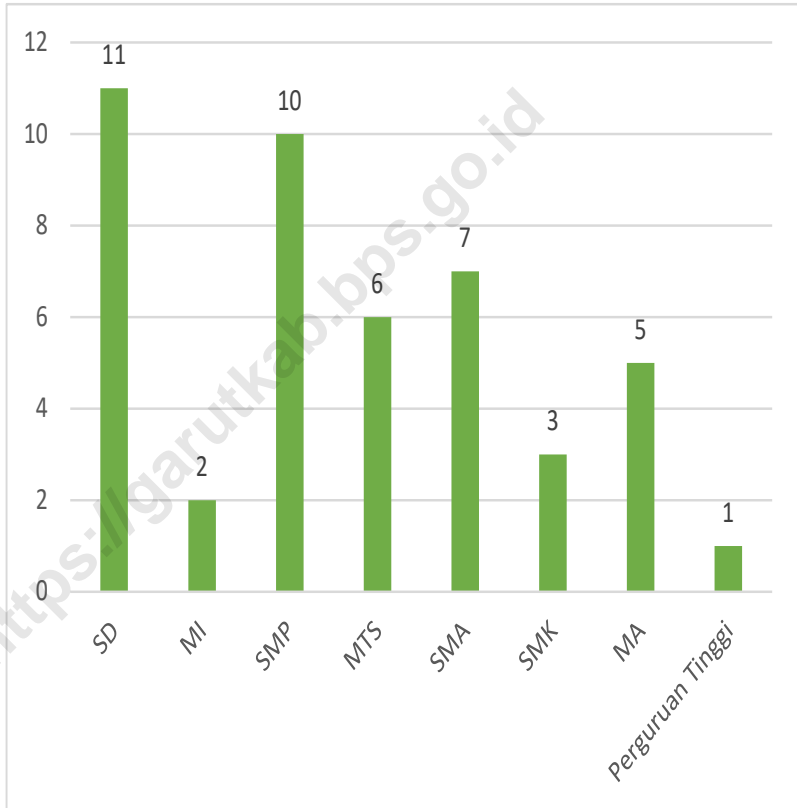
ini menyajikan; jumlah penduduk menurut agama yang dianut, tempat peribadatan.

*the number of people according to the religion adopted, the place of worship.*

<https://garutkab.bps.go.id>

**Gambar 4.1**  
**Figures**

**Banyaknya Desa<sup>1</sup>/Kelurahan yang Memiliki Fasilitas Sekolah Menurut Tingkat Pendidikan di Kecamatan Garut Kota, 2021**  
**Number of Villages<sup>1</sup>/Kelurahan Having Educational Facilities by Educational Level in Garut Kota Subdistrict, 2021**



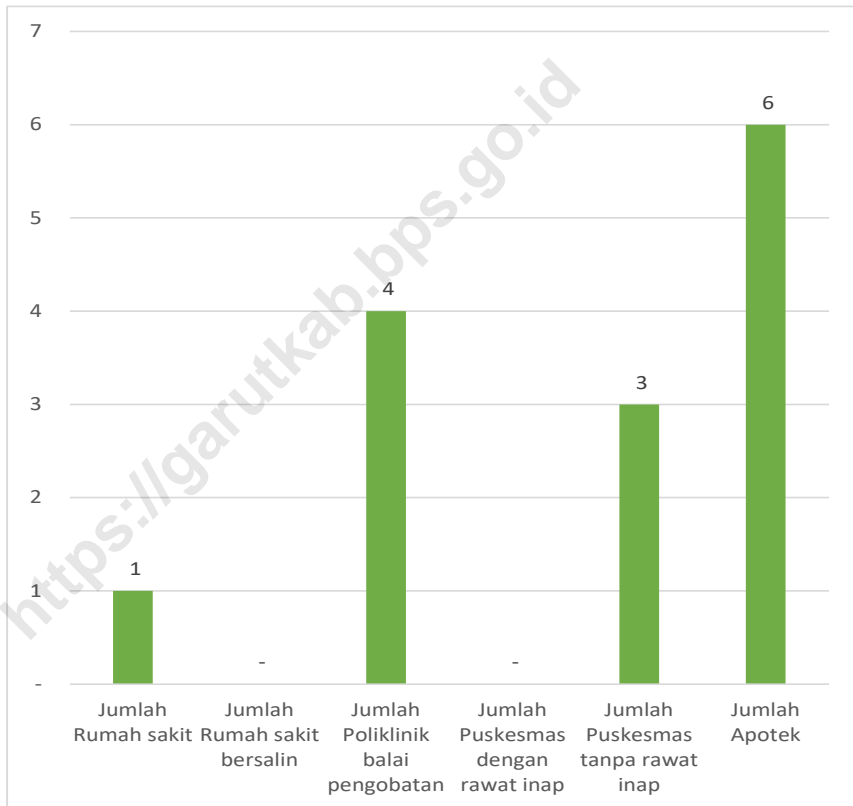
Catatan/Note: <sup>1</sup>Desa pada tabel ini termasuk Unit Permukiman Transmigrasi (UPT) yang masih dibina oleh kementerian terkait/Villages in this table include Transmigration Settlement Unit which is still fostered by the relevant ministries.

Sumber/Source: BPS, Pendataan Potensi Desa (Podes) 2020 dan 2021/BPS-Statistics Indonesia, Village Potential Data Collecting 2020 and 2021



**Gambar 4.2**  
**Figures**

**Banyaknya Desa<sup>1</sup>/Kelurahan yang Memiliki Sarana Kesehatan Menurut Jenis Sarana Kesehatan di Kecamatan Garut Kota, 2021**  
**Number of Villages<sup>1</sup>/Kelurahan Health Facilities by Type of Health Facilities in Garut Kota Subdistrict, 2021**



Catatan/Note: ...

Sumber/Source: BPS, Pendataan Potensi Desa (Podes) 2019–2021/BPS-Statistics Indonesia, Village Potential Data Collecting 2019–2021

#### 4.1 PENDIDIKAN EDUCATION

**Tabel 4.1.1** Banyaknya Desa<sup>1</sup>/Kelurahan yang Memiliki Fasilitas Sekolah Menurut Tingkat Pendidikan di Kecamatan Garut Kota, 2021  
*Number of Villages<sup>1</sup>/Kelurahan Having Educational Facilities by Educational Level in Garut Kota Subdistrict, 2021*

Tingkat Pendidikan Educational Level	2021
(1)	(2)
Sekolah Dasar (SD) <i>Primary School</i>	11
Madrasah Ibtidaiyah (MI) <i>Madrasah Ibtidaiyah</i>	2
Sekolah Menengah Pertama (SMP) <i>Junior High School</i>	10
Madrasah Tsanawiyah (MTs) <i>Madrasah Tsanawiyah (MTs)</i>	6
Sekolah Menengah Atas (SMA) <i>Senior High School</i>	7
Sekolah Menengah Kejuruan (SMK) <i>Vocational High School</i>	3
Madrasah Aliyah (MA) <i>Madrasah Aliyah</i>	5
Akademi/Perguruan Tinggi <i>Academy/University</i>	1

Catatan/Note: <sup>1</sup>Desa pada tabel ini termasuk Unit Permukiman Transmigrasi (UPT) yang masih dibina oleh kementerian terkait/  
*Villages in this table include Transmigration Settlement Unit which is still fostered by the relevant ministries.*

Sumber/Source: BPS, Pendataan Potensi Desa (Podes) 2020 dan 2021/BPS-Statistics Indonesia, *Village Potential Data Collecting 2020 and 2021*

**Tabel 4.1.2**  
**Table**

**Jumlah Sekolah Menurut Tingkat Pendidikan di Kecamatan Garut Kota, 2020/2021 dan 2021/2022**  
**Number of Schools by Educational Level in Garut Kota Subdistrict, 2020/2021 and 2021/2022**

Tingkat Pendidikan Educational Level	Negeri/Public		Swasta/Private		Jumlah/Total	
	2020/2021	2021/2022	2020/2021	2021/2022	2020/2021	2021/2022
(1)	(2)	(3)	(4)	(5)	(6)	(7)
Taman Kanak-Kanak (TK) <sup>1</sup> /Kindergarten <sup>1</sup>	-	-	35	36	35	36
Raudatul Athfal (RA) <sup>2</sup> Raudatul Athfal (RA) <sup>2</sup>	...	...	...	...	21	19
Sekolah Dasar (SD) <sup>1</sup> Elementary Schools <sup>1</sup>	61	61	15	15	76	76
Madrasah Ibtidaiyah (MI) <sup>2</sup> /Madrasah Ibtidaiyah (MI) <sup>2</sup>	-	-	5	5	5	5
Sekolah Menengah Pertama (SMP) <sup>1</sup> /Junior High Schools <sup>1</sup>	8	8	9	9	17	17
Madrasah Tsanawiyah (MTs) <sup>2</sup> /Madrasah Tsanawiyah (MTs) <sup>2</sup>	-	-	4	4	4	4
Sekolah Menengah Atas (SMA) <sup>1</sup> /Senior High Schools <sup>1</sup>	1	1	4	4	5	5
Sekolah Menengah Kejuruan (SMK) <sup>1</sup> Vocational High Schools <sup>1</sup>	-	-	6	6	6	6
Madrasah Aliyah (MA) <sup>2</sup> Madrasah Aliyah (MA) <sup>2</sup>	-	-	4	4	4	4

Catatan/Note: <sup>3</sup> Seluruh Raudatul Athfal (RA) berstatus swasta/All Raudatul Athfal (RA) are private

Sumber/Source: <sup>1</sup> Kementerian Pendidikan, Kebudayaan, Riset, dan Teknologi, Sistem Data Pokok Pendidikan, data semester ganjil laporan sampai dengan 30 November 2021/Ministry of Education, Culture, Research, and Technology, Basic Education Data System, odd semester report data up to 30 November 2021

<sup>2</sup> Kementerian Agama, EMIS, data semester ganjil laporan sampai dengan 17 Februari 2022/Ministry of Religious Affairs, EMIS, odd semester report data up to 17 February 2022

**Tabel** 4.1.3  
**Table**

**Jumlah Guru Menurut Tingkat Pendidikan di Kecamatan Garut Kota, 2020/2021 dan 2021/2022**  
**Number of Teachers by Educational Level in Garut Kota Subdistrict, 2020/2021 and 2021/2022**

Tingkat Pendidikan Educational Level	Negeri/Public		Swasta/Private		Jumlah/Total	
	2020/2021	2021/2022	2020/2021	2021/2022	2020/2021	2021/2022
(1)	(2)	(3)	(4)	(5)	(6)	(7)
Taman Kanak-Kanak (TK) <sup>1</sup> /Kindergarten <sup>1</sup>	-	-	147	136	147	136
Raudatul Athfal (RA) <sup>2</sup> Raudatul Athfal (RA) <sup>2</sup>	...	...	...	...	113	103
Sekolah Dasar (SD) <sup>1,3</sup> Elementary Schools <sup>1,3</sup>	697	652	260	262	957	914
Madrasah Ibtidaiyah (MI) <sup>2</sup> /Madrasah Ibtidaiyah (MI) <sup>2</sup>	-	-	40	45	40	45
Sekolah Menengah Pertama (SMP) <sup>1,3</sup> / Junior High Schools <sup>1,3</sup>	350	338	76	72	426	410
Madrasah Tsanawiyah (MTs) <sup>2</sup> /Madrasah Tsanawiyah (MTs) <sup>2</sup>	-	-	38	43	38	43
Sekolah Menengah Atas (SMA) <sup>1,3</sup> / Senior High Schools <sup>1,3</sup>	83	79	35	29	118	108
Sekolah Menengah Kejuruan (SMK) <sup>1,3,4</sup> Vocational High Schools <sup>1,3,4</sup>	-	-	111	101	111	101
Madrasah Aliyah (MA) <sup>2</sup> Madrasah Aliyah (MA) <sup>2</sup>	-	-	50	62	50	62

Catatan/Note: <sup>3</sup> Jumlah guru termasuk kepala sekolah dan guru/The total of teachers including headmaster and teacher.

<sup>4</sup> Guru yang mengajar di dua sekolah atau lebih dihitung di masing-masing sekolah/Teacher who taught in two schools or more counted in every school.

Sumber/Source: <sup>1</sup> Kementerian Pendidikan, Kebudayaan, Riset, dan Teknologi, Sistem Data Pokok Pendidikan, data semester ganjil laporan sampai dengan 30 November 2021/Ministry of Education, Culture, Research, and Technology, Basic Education Data System, odd semester report data up to 30 November 2021

<sup>2</sup> Kementerian Agama, EMIS, data semester ganjil laporan sampai dengan 17 Februari 2022/Ministry of Religious Affairs, EMIS, odd semester report data up to 17 February 2022

**Tabel 4.1.4** Jumlah Murid Menurut Tingkat Pendidikan di Kecamatan Garut Kota, 2020/2021 dan 2021/2022  
**Table** Number of Pupils by Educational Level in Garut Kota Subdistrict, 2020/2021 and 2021/2022

Tingkat Pendidikan Educational Level	Negeri/Public		Swasta/Private		Jumlah/Total	
	2020/2021	2021/2022	2020/2021	2021/2022	2020/2021	2021/2022
(1)	(2)	(3)	(4)	(5)	(6)	(7)
Taman Kanak-Kanak (TK) <sup>1</sup> /Kindergarten <sup>1</sup>	-	-	1 446	1 402	1 446	1 402
Raudatul Athfal (RA) <sup>2</sup> Raudatul Athfal (RA) <sup>2</sup>	...	...	...	...	927	910
Sekolah Dasar (SD) <sup>1</sup> Elementary Schools <sup>1</sup>	12 935	12 605	4 612	4 649	17 547	17 254
Madrasah Ibtidaiyah (MI) <sup>2</sup> /Madrasah Ibtidaiyah (MI) <sup>2</sup>	-	-	612	616	612	616
Sekolah Menengah Pertama (SMP) <sup>1</sup> /Junior High Schools <sup>1</sup>	7 039	7 044	1 042	912	8 081	7 956
Madrasah Tsanawiyah (MTs) <sup>2</sup> /Madrasah Tsanawiyah (MTs) <sup>2</sup>	-	-	715	717	715	717
Sekolah Menengah Atas (SMA) <sup>1</sup> /Senior High Schools <sup>1</sup>	1 303	1 318	342	1 069	1 645	2 387
Sekolah Menengah Kejuruan (SMK) <sup>1</sup> Vocational High Schools <sup>1</sup>	-	-	2 272	2 035	2 272	2 035
Madrasah Aliyah (MA) <sup>2</sup> Madrasah Aliyah (MA) <sup>2</sup>	-	-	586	587	586	587

Catatan/Note: ...

Sumber/Source: <sup>1</sup> Kementerian Pendidikan, Kebudayaan, Riset, dan Teknologi, Sistem Data Pokok Pendidikan, data semester ganjil laporan sampai dengan 30 November 2021/Ministry of Education, Culture, Research, and Technology, Basic Education Data System, odd semester report data up to 30 November 2021

<sup>2</sup> Kementerian Agama, EMIS, data semester ganjil laporan sampai dengan 17 Februari 2022/Ministry of Religious Affairs, EMIS, odd semester report data up to 17 February 2022

## 4.2 KESEHATAN HEALTH

**Tabel 4.2.1** Banyaknya Desa<sup>1</sup>/Kelurahan yang Memiliki Sarana Kesehatan Menurut Jenis Sarana Kesehatan di Kecamatan Garut Kota, 2021  
*Number of Villages<sup>1</sup>/Kelurahan Health Facilities by Type of Health Facilities in Garut Kota Subdistrict, 2021*

Jenis Sarana Kesehatan <i>Type of Health Facilities</i>	2021
(1)	(2)
Rumah Sakit <i>Hospital</i>	1
Rumah Sakit Bersalin <i>Maternity Hospital</i>	-
Poliklinik/Balai Pengobatan <i>Polyclinic</i>	4
Puskesmas Rawat Inap <i>Public Health Center with Inpatient Care</i>	-
Puskesmas Tanpa Rawat Inap <i>Public Health Center without Inpatient Care</i>	3
Apotek <i>Pharmacy</i>	6

Catatan/Note: ...

Sumber/Source: BPS, Pendataan Potensi Desa (Podes) 2019–2021/BPS-Statistics Indonesia, Village Potential Data Collecting 2019–2021

**Tabel** 4.2.2  
**Table**

**Banyaknya Warga Penderita Kekurangan Gizi Menurut Desa/Kelurahan di Kecamatan Garut Kota, 2021**  
**Number of People with Malnutrition by Villages/Kelurahan in Garut Kota Subdistrict, 2021**

Desa/Kelurahan Village/Kelurahan	2021
(1)	(2)
1.Margawati	-
2.Sukanegla	1
3.Cimuncang	1
4.Kotawetan	-
5.Kotakulon	-
6.Muara Sanding	1
7.Paminggir	1
8.Regol	-
9.Ciwalen	1
10.Pakuwon	2
11.Sukamantri	1
<b>Kecamatan Garut Kota</b>	<b>8</b>

Catatan/Note: ...

Sumber/Source: BPS, Pendataan Potensi Desa (Podes) 2021/BPS-Statistics Indonesia, Village Potential Data Collecting 2021

### 4.3 PERUMAHAN DAN LINGKUNGAN HOUSING AND ENVIRONMENT

**Tabel 4.3.1** Banyaknya Desa/Kelurahan Menurut Sumber Air Minum Sebagian Besar Keluarga di Kecamatan Garut Kota, 2021  
**Table** *Number of Villages/Kelurahan by Drinking Water Source of Majority Family in Garut Kota Subdistrict, 2021*

Sumber Air Minum Source of Drinking Water		2021
(1)	(4)	
Air Kemasan Bermerk/ <i>Branded Bottled Water</i>	-	
Air Isi Ulang/ <i>Refil Water</i>	2	
Leding Dengan Meteran/ <i>Metered Piped Water</i>	4	
Leding Tanpa Meteran/ <i>Non Metered Piped Water</i>	-	
Sumur Bor atau Pompa/ <i>Artesian Well or Pumped Water</i>	2	
Sumur/ <i>Well</i>	1	
Mata Air/ <i>Spring</i>	2	
Sungai/Danau/Kolam/ Waduk/Situ/ Embung/Bendungan/ <i>River/Lake/Pond/Reservoir/Dam</i>	-	
Air Hujan/ <i>Rainwater</i>	-	
Lainnya/ <i>Others</i>	-	

Catatan/*Note*: ...  
Sumber/*Source*: BPS, Pendataan Potensi Desa (Podes) 2019–2021/*BPS-Statistics Indonesia, Village Potential Data Collecting 2019–2021*



**Tabel 4.3.2** Banyaknya Keluarga Menurut Desa/Kelurahan dan Jenis Pengguna Listrik di Kecamatan Garut Kota, 2021  
**Table** *Number of Family by Villages/Kelurahan and Type of Electricity Consumer in Garut Kota Subdistrict, 2021*

Desa/Kelurahan <i>Village/Kelurahan</i>	Pengguna Listrik <i>Electricity Consumer</i>			Bukan Pengguna Listrik <i>Not Electricity Consumer</i>
	PLN <i>State Electricity Company</i>	Non PLN <i>Non-State Electricity Company</i>	Jumlah <i>Total</i>	
(1)	(2)	(3)	(4)	(5)
1.Margawati	3 791	-	3 791	-
2.Sukanegla	2 721	-	2 721	-
3.Cimuncang	3 165	-	3 165	-
4.Kotawetan	4 038	-	4 038	-
5.Kotakulon	6 715	-	6 715	-
6.Muara Sanding	3 188	-	3 188	-
7.Paminggir	2 535	-	2 535	-
8.Regol	2 825	-	2 825	-
9.Ciwalen	2 327	-	2 327	-
10.Pakuwon	2 394	-	2 394	-
11.Sukamantri	5 266	-	5 266	-
<b>Kecamatan Garut Kota</b>	<b>38 965</b>	<b>-</b>	<b>38 965</b>	<b>-</b>

Catatan/Note: ...

Sumber/Source: BPS, Pendataan Potensi Desa (Podes) 2021/BPS-Statistics Indonesia, Village Potential Data Collecting 2021

**Tabel** 4.3.3  
**Table**

**Banyaknya Desa/Kelurahan Menurut Sumber Penerangan Jalan Utama Desa/Kelurahan di Kecamatan Garut Kota, 2021**  
**Number of Villages/Kelurahan by Source of Villages/Kelurahan's Main Street Illumination in Garut Kota Subdistrict, 2021**

<b>Sumber Penerangan Jalan Utama</b> <b>Source of Main Street Illumination</b>	<b>2021</b>
(1)	(2)
Listrik Pemerintah/ <i>State Electricity</i>	11
Listrik Non Pemerintah/ <i>Non-State Electricity</i>	-
Non Listrik/ <i>Non-Electric</i>	-

Catatan/Note: ...

Sumber/Source: BPS, Pendataan Potensi Desa (Podes) 2019–2021/BPS-Statistics Indonesia, Village Potential Data Collecting 2019–2021

**Tabel 4.3.4** Banyaknya Desa/Kelurahan Menurut Penggunaan Fasilitas Tempat Buang Air Besar Sebagian Besar Keluarga di Kecamatan Garut Kota, 2021  
**Number of Villages/Kelurahan by Toilet Facility Used by Majority Family in Garut Kota Subdistrict, 2021**

Fasilitas Tempat Buang Air Besar <i>Toilet Facility</i>	2021
(1)	(2)
<b>Jamban/Toilet</b>	
Sendiri/ <i>Private</i>	11
Bersama/ <i>Shared</i>	-
Umum/ <i>Public</i>	-
<b>Bukan Jamban/<i>Non-Toilet</i></b>	-
<b>Jumlah/<i>Total</i></b>	<b>11</b>

Catatan/Note: ...

Sumber/Source: BPS, Pendataan Potensi Desa (Podes) 2019–2021/BPS-Statistics Indonesia, Village Potential Data Collecting 2019–2021

**Tabel** 4.3.5  
**Table**

**Banyaknya Desa/Kelurahan Menurut Jenis Bahan Bakar untuk Memasak yang Digunakan Sebagian Besar Keluarga di Kecamatan Garut Kota, 2021**  
**Number of Villages/Kelurahan by Type of Cooking Fuel Used by Majority Family in Garut Kota Subdistrict, 2021**

<b>Jenis Bahan Bakar untuk Memasak</b> <i>Type of Cooking Fuel</i>	<b>2021</b>
(1)	(2)
Listrik/ <i>Electric</i>	8
Elpiji 5,5 kg/ <i>Blue Gas 5.5 kg-LPG</i>	11
Elpiji 12 kg/ <i>12 kg-LPG</i>	11
Elpiji 3 kg/ <i>3 kg-LPG</i>	11
Gas Kota/ <i>City Gas</i>	-
Biogas/ <i>Biogas</i>	-
Minyak Tanah/ <i>Kerosene</i>	-
Briket/ <i>Briquettes</i>	-
Arang/ <i>Charcoal</i>	-
Kayu Bakar/ <i>Firewood</i>	2
Lainnya/ <i>Others</i>	-
<b>Jumlah/Total</b>	<b>43</b>

Catatan/Note: ...

Sumber/Source: BPS, Pendataan Potensi Desa (Podes) 2021/BPS-Statistics Indonesia, Village Potential Data Collecting 2021

#### 4.4 AGAMA DAN SOSIAL LAINNYA RELIGION AND OTHER SOCIAL AFFAIRS

**Tabel 4.4.1** Jumlah Tempat Peribadatan Menurut Desa/Kelurahan di Kecamatan Garut Kota, 2021  
**Table** Number of Worship Places by Villages/Kelurahan in Garut Kota Subdistrict, 2021

Desa/Kelurahan Village/Kelurahan	Masjid Mosque	Mushola Pray Room	Gereja Protestan Protestant Church	Gereja Katholik Catholic Church	Pura Temple	Vihara
(1)	(2)	(3)	(4)	(5)	(6)	(7)
1.Margawati	29	16	-	-	-	-
2.Sukanegla	17	32	-	-	-	-
3.Cimuncang	19	32	-	-	-	-
4.Kotawetan	27	16	-	-	-	-
5.Kotakulon	43	30	-	-	-	-
6.Muara Sanding	18	38	-	-	-	-
7.Paminggir	20	17	1	1	-	-
8.Regol	26	7	1	-	-	-
9.Ciwalen	15	17	1	-	-	-
10.Pakuwon	20	9	-	1	-	-
11.Sukamantri	35	42	-	-	-	-
<b>Kecamatan Garut Kota</b>	<b>269</b>	<b>256</b>	<b>3</b>	<b>2</b>	<b>-</b>	<b>-</b>

Catatan/Note: ...

Sumber/Source: BPS, Pendataan Potensi Desa (Podes) 2021/BPS-Statistics Indonesia, Village Potential Data Collecting 2021

**Tabel** 4.4.2  
**Table**

**Banyaknya Kejadian Bencana Alam Menurut Desa/  
Kelurahan dan Jenis Bencana Alam di Kecamatan Garut  
Kota, 2021**  
*Number of Natural Disaster Events by Villages/Kelurahan  
and Type of Natural Disaster in Garut Kota Subdistrict,  
2021*

Desa/Kelurahan <i>Village/Kelurahan</i>	Gempa Bumi <i>Earthquake</i>	Tsunami <i>Tsunami</i>	Gunung Meletus <i>Volcanic Eruption</i>	Tanah Longsor <i>Landslide</i>
(1)	(2)	(3)	(4)	(5)
1.Margawati	-	-	-	-
2.Sukanegla	-	-	-	1
3.Cimuncang	-	-	-	-
4.Kotawetan	-	-	-	-
5.Kotakulon	-	-	-	-
6.Muara Sanding	-	-	-	-
7.Paminggir	-	-	-	-
8.Regol	-	-	-	-
9.Ciwalen	-	-	-	-
10.Pakuwon	-	-	-	-
11.Sukamantri	-	-	-	-
<b>Kecamatan Garut Kota</b>	-	-	-	1

Lanjutan Tabel/*Continued Table 4.4.2*

<b>Desa/Kelurahan Village/Kelurahan</b>	<b>Banjir Floods</b>	<b>Banjir Bandang Flash Floods</b>	<b>Kekeringan Drought</b>	<b>Kebakaran Hutan dan Lahan Forest and Land Fires</b>
(1)	(6)	(7)	(8)	(9)
1.Margawati	-	-	-	-
2.Sukanegla	-	-	-	-
3.Cimuncang	-	-	-	-
4.Kotawetan	-	-	-	-
5.Kotakulon	-	-	-	-
6.Muara Sanding	-	-	-	-
7.Paminggir	-	-	-	-
8.Regol	-	-	-	-
9.Ciwalen	-	-	-	-
10.Pakuwon	-	-	-	-
11.Sukamantri	-	-	-	-
<b>Kecamatan Garut Kota</b>	-	-	-	-

Lanjutan Tabel/*Continued Table* 4.4.2

<b>Desa/Kelurahan Village/Kelurahan</b>	<b>Angin Puyuh/ Puting Beliung/ Topan Tornado/Typhoon</b>	<b>Gelombang Pasang Tidal Wave</b>	<b>Abrasi Abrasion</b>
(1)	(10)	(11)	(12)
1.Margawati	-	-	-
2.Sukanegla	-	-	-
3.Cimuncang	-	-	-
4.Kotawetan	-	-	-
5.Kotakulon	-	-	-
6.Muara Sanding	-	-	-
7.Paminggir	-	-	-
8.Regol	-	-	-
9.Ciwalen	-	-	-
10.Pakuwon	-	-	-
11.Sukamantri	-	-	-
<b>Kecamatan Garut Kota</b>	-	-	-

Catatan/Note: ...

Sumber/Source: BPS, Pendataan Potensi Desa (Podes) 2021/BPS-Statistics Indonesia, Village Potential Data Collecting 2021



**Tabel** 4.4.3  
**Table**

**Banyaknya Korban Jiwa Akibat Bencana Alam Menurut Desa/Kelurahan dan Jenis Bencana Alam di Kecamatan Garut Kota, 2021**  
**Number of Fatalities Due to Natural Disasters by Villages/ Kelurahan and Type of Natural Disaster in Garut Kota Subdistrict, 2021**

Desa/Kelurahan Village/Kelurahan	Gempa Bumi Earthquake	Tsunami Tsunami	Gunung Meletus Volcanic Eruption	Tanah Longsor Landslide
(1)	(2)	(3)	(4)	(5)
1.Margawati	-	-	-	-
2.Sukanegla	-	-	-	-
3.Cimuncang	-	-	-	-
4.Kotawetan	-	-	-	-
5.Kotakulon	-	-	-	-
6.Muara Sanding	-	-	-	-
7.Paminggir	-	-	-	-
8.Regol	-	-	-	-
9.Ciwalen	-	-	-	-
10.Pakuwon	-	-	-	-
11.Sukamantri	-	-	-	-
<b>Kecamatan Garut Kota</b>	-	-	-	-

Lanjutan Tabel/*Continued Table 4.4.3*

Desa/Kelurahan <i>Village/Kelurahan</i>	Banjir <i>Floods</i>	Banjir Bandang <i>Flash Floods</i>	Kekeringan <i>Drought</i>	Kebakaran Hutan dan Lahan <i>Forest and Land Fires</i>
(1)	(6)	(7)	(8)	(9)
1.Margawati	-	-	-	-
2.Sukanegla	-	-	-	-
3.Cimuncang	-	-	-	-
4.Kotawetan	-	-	-	-
5.Kotakulon	-	-	-	-
6.Muara Sanding	-	-	-	-
7.Paminggir	-	-	-	-
8.Regol	-	-	-	-
9.Ciwalen	-	-	-	-
10.Pakuwon	-	-	-	-
11.Sukamantri	-	-	-	-
<b>Kecamatan Garut Kota</b>	-	-	-	-

Lanjutan Tabel/Continued Table 4.4.3

Desa/Kelurahan Village/Kelurahan	Angin Puyuh/ Puting Beliung/ Topan Tornado/Typhoon	Gelombang Pasang Tidal Wave	Abrasi Abrasion
(1)	(10)	(11)	(12)
1.Margawati	-	-	-
2.Sukanegla	-	-	-
3.Cimuncang	-	-	-
4.Kotawetan	-	-	-
5.Kotakulon	-	-	-
6.Muara Sanding	-	-	-
7.Paminggir	-	-	-
8.Regol	-	-	-
9.Ciwalen	-	-	-
10.Pakuwon	-	-	-
11.Sukamantri	-	-	-
<b>Kecamatan Garut Kota</b>	-	-	-

Catatan/Note: ...

Sumber/Source: BPS, Pendataan Potensi Desa (Podes) 2021/BPS-Statistics Indonesia, Village Potential Data Collecting 2021

**Tabel** 4.4.4  
**Table**

**Keberadaan Fasilitas/Upaya Antisipasi/Mitigasi Bencana Alam Menurut Desa/Kelurahan di Kecamatan Garut Kota, 2021**

*Existence of Facilities/Efforts for Anticipation/Mitigation of Natural Disasters by Villages/Kelurahan by Villages/Kelurahan in Garut Kota Subdistrict, 2021*

Desa/Kelurahan Village/Kelurahan	Sistem Peringatan Dini Bencana Alam <i>Natural Disaster Early Warning System</i>	Sistem Peringatan Dini Khusus Tsunami <i>Tsunami Early Warning System</i>	Perlengkapan Keselamatan <i>Safety Equipment</i>
(1)	(2)	(3)	(4)
1.Margawati	Tidak ada	Tidak ada	Tidak ada
2.Sukanegla	Tidak ada	Bukan wilayah potensi tsunami	Tidak ada
3.Cimuncang	Tidak ada	Tidak ada	Tidak ada
4.Kotawetan	Tidak ada	Tidak ada	Tidak ada
5.Kotakulon	Tidak ada	Tidak ada	Tidak ada
6.Muara Sanding	Tidak ada	Bukan wilayah potensi tsunami	Tidak ada
7.Paminggir	Tidak ada	Bukan wilayah potensi tsunami	Tidak ada
8.Regol	Tidak ada	Tidak ada	Tidak ada
9.Ciwalen	Tidak ada	Tidak ada	Tidak ada
10.Pakuwon	Tidak ada	Tidak ada	Tidak ada
11.Sukamantri	Tidak ada	Bukan wilayah potensi tsunami	Tidak ada
<b>Kecamatan Garut Kota</b>			

Lanjutan Tabel/*Continued Table 4.4.4*

<b>Desa/Kelurahan Village/Kelurahan</b>	<b>Rambu-Rambu dan Jalur Evakuasi Bencana Sign and Evacuation Route</b>	<b>Pembuatan, Perawatan, atau Normalisasi: Sungai, Kanal, Tanggul, Parit, Drainase, Waduk, Pantai, dll Manufacture, Maintenance, or Normalization: Rivers, Canals, Embankment, etc</b>
(1)	(5)	(6)
1.Margawati	Tidak ada	Tidak ada
2.Sukanegla	Tidak ada	Tidak ada
3.Cimuncang	Tidak ada	Tidak ada
4.Kotawetan	Tidak ada	Tidak ada
5.Kotakulon	Tidak ada	Tidak ada
6.Muara Sanding	Tidak ada	Tidak ada
7.Paminggir	Tidak ada	Tidak ada
8.Regol	Tidak ada	Tidak ada
9.Ciwalen	Tidak ada	Tidak ada
10.Pakuwon	Tidak ada	Tidak ada
11.Sukamantri	Tidak ada	Tidak ada
<b>Kecamatan Garut Kota</b>		

Catatan/Note: ...

Sumber/Source: BPS, Pendataan Potensi Desa (Podes) 2021/BPS-Statistics Indonesia, Village Potential Data Collecting 2021

**Tabel** 4.4.5  
**Table**

**Banyaknya Desa/Kelurahan yang Memiliki Kelompok Kegiatan Olahraga Menurut Jenis Olahraga dan Ketersediaan Fasilitas/Lapangan Olahraga di Kecamatan Garut Kota, 2021**  
**Number of Villages/Kelurahan Having Sport Activities Groups by Type of Sport and Availability of Sport Facilities/Fields in Garut Kota Subdistrict, 2021**

Jenis Olahraga <i>Type of Sport</i>	Kondisi Fasilitas/Lapangan Olahraga <i>Condition of Sport Facilities/Fields</i>			Tidak Ada Fasilitas/ Lapangan Olahraga <i>No Sport Facilities/ Fields</i>
	Baik	Rusak Sedang	Rusak Parah	
(1)	(2)	(3)	(4)	(5)
Sepak Bola/ <i>Soccer</i>	1	1	-	9
Bola Voli/ <i>Volley Ball</i>	7	3	-	1
Bulu Tangkis/ <i>Badminton</i>	5	2	-	4
Bola Basket/ <i>Basket Ball</i>	2	2	-	7
Tenis Lapangan/ <i>Court Tennis</i>	1	-	-	10
Tenis Meja/ <i>Table Tennis</i>	11	-	-	-
Futsal/ <i>Futsal</i>	1	-	-	10
Renang/ <i>Swimming</i>	-	-	-	11
Bela Diri/ <i>Martial Arts</i>	5	1	-	5
Bilyard/ <i>Billiards</i>	-	-	-	11
Fitnes, Aerobik, dll/ <i>Fitness, Aerobics, etc</i>	2	-	-	9
Lainnya/ <i>Others</i>	-	-	-	11

Catatan/Note: ...

Sumber/Source: BPS, Pendataan Potensi Desa (Podes) 2021/BPS-Statistics Indonesia, Village Potential Data Collecting 2021



# BAB 5

# PERTANIAN *AGRICULTURE*







**ULASAN**

Perekonomian Kabupaten Garut, sektor pertanian merupakan sektor yang sangat dominan, termasuk kecamatan Garut Kota untuk sektor pertanian merupakan sektor yang dominan. Untuk ulasan sektor pertanian ini data dikelompokkan dalam beberapa kelompok hortikultura dan perkebunan

Adapun komoditi yang masuk dalam kelompok perkebunan ini meliputi Perkebunan Besar Negara, Perkebunan Besar Swasta dan Perkebunan Rakyat, seperti komoditi tanaman jahe, kapolaga, kelapa, kopi, kunir, teh.

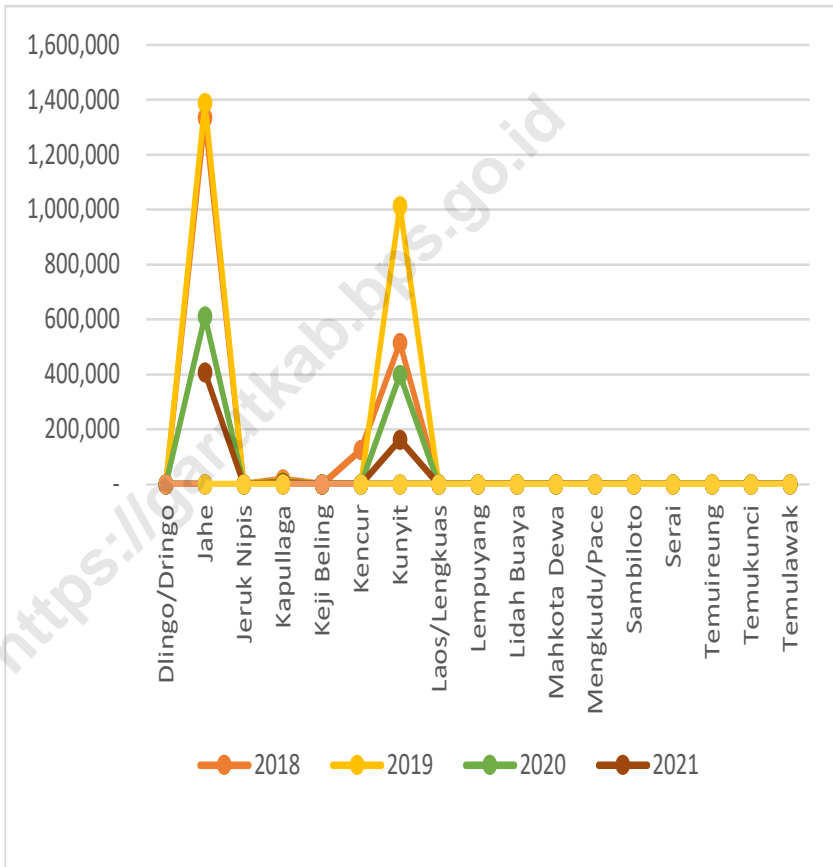
**DESCRIPTION**

*Garut regency economy, agriculture sector is a very dominant sector, including district of Garut Kota for agriculture sector is dominant sector. For the agriculture sector, the data are grouped into several groups hortikultura and Plantation*

*Commodities included in this plantation group include the State Plantation, Private Plantation and Community Plantation, such as ginger, capolaga, coconut, coffee, turmeric, and tea.*

**Gambar** 5.1  
**Figures**

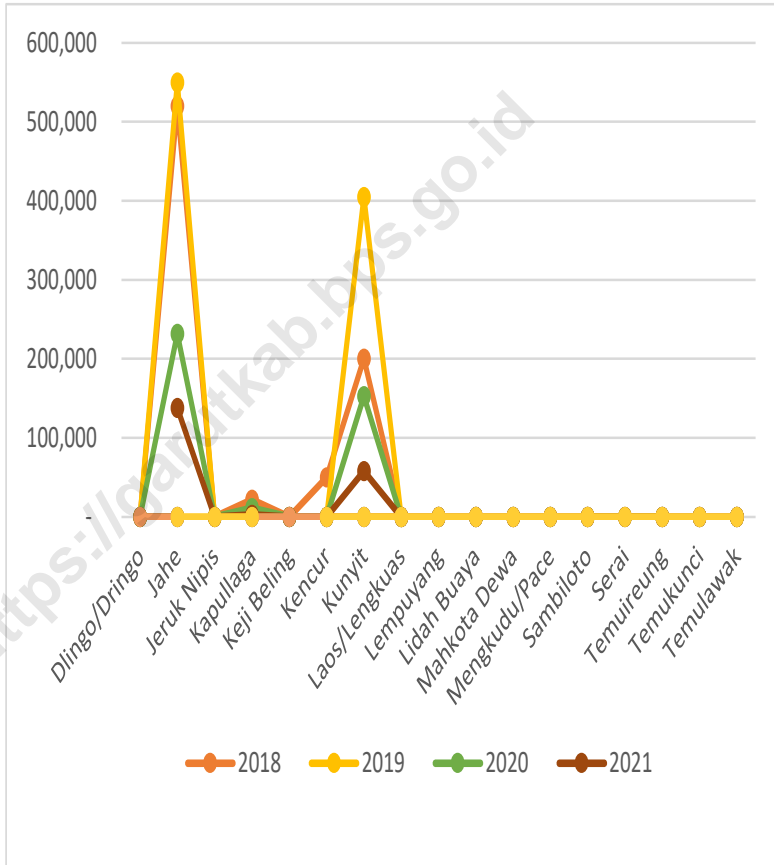
**Produksi Tanaman Biofarmaka Menurut Jenis Tanaman di Kecamatan Garut Kota (kg), 2018–2021**  
**Production of Medicinal Plants by Kind of Plant in Garut Kota Subdistrict (kg), 2018–2021**



Catatan/Note: ...  
 Sumber/Source: BPS, Statistik Pertanian Hortikultura SPH-TBF/BPS-Statistics Indonesia, Agricultural Statistic for Horticulture SPH-TBF

**Gambar 5.2**  
**Figures**

**Luas Panen Tanaman Biofarmaka Menurut Jenis Tanaman di Kecamatan Garut Kota (m<sup>2</sup>), 2018–2021**  
**Harvested Area of Medicinal Plants by Kind of Plant in Garut Kota Subdistrict (m<sup>2</sup>), 2018–2021**



Catatan/Note: ...  
 Sumber/Source: BPS, Statistik Pertanian Hortikultura SPH-TBF/BPS-Statistics Indonesia, Agricultural Statistic for Horticulture SPH-TBF

**Tabel 5.1** Luas Panen Tanaman Sayuran Menurut Jenis Tanaman di Kecamatan Garut Kota (ha), 2018–2021  
**Table 5.1** Harvested Area of Seasonal Vegetables by Kind of Plant in Garut Kota Subdistrict (ha), 2018–2021

Jenis Tanaman Kind of Plants	2018	2019	2020	2021 <sup>x</sup>
(1)	(2)	(3)	(4)	(5)
Bawang Daun <i>Spring Onion</i>	46	52	24	17
Bawang Merah <i>Red Onion</i>	35	43	17	26
Bawang Putih <i>Garlic</i>	-	-	-	-
Bayam <i>Spinach</i>	-	-	-	-
Blewah <i>Cantaloupe</i>	-	-	-	-
Buncis <i>Beans</i>	-	-	-	-
Cabai Besar <i>Big Chili</i>	27	46	11	-
Cabai Besar/TW / Teropong Big <i>Chili / Tw / Binoculars</i>	-	-	-	12
Cabai Keriting <i>Curly Chili</i>	-	-	-	1
Cabai Rawit <i>Cayenne Pepper</i>	27	34	9	4
Jamur Lainnya Other <i>Mushrooms</i>	-	-	-	-
Jamur Merang <i>Straw Mushroom</i>	-	-	-	-
Jamur Tiram <i>Oyster Mushroom</i>	-	-	-	-
Jamur*) Mold*)	-	-	-	-
Kacang Merah <i>Red Beans</i>	-	-	-	-
Kacang Panjang <i>Long Beans</i>	-	-	-	-

Lanjutan Tabel/*Continued Table 5.1*

Jenis Tanaman <i>Kind of Plants</i>	2018	2019	2020	2021 <sup>x</sup>
(1)	(2)	(3)	(4)	(5)
Kangkung <i>Water Spinach</i>	-	-	-	-
Kembang Kol <i>Cauliflower</i>	-	-	-	-
Kentang <i>Potato</i>	-	-	-	-
Ketimun <i>Cucumber</i>	-	-	-	-
Kubis <i>Cabbage</i>	13	-	-	-
Labu Siam <i>Chayote</i>	-	-	-	-
Lobak <i>Turnip</i>	-	-	-	-
Melon <i>Melon</i>	-	-	-	-
Paprika <i>Paprika</i>	-	-	-	-
Petsai/sawi <i>Petsai / Mustard</i>	-	-	-	-
Semangka <i>Watermelon</i>	-	-	-	-
Stroberi <i>Strawberry</i>	-	-	-	-
Terung <i>Eggplant</i>	-	-	-	-
Tomat <i>Tomatoes</i>	51	48	17	12
Wortel <i>Carrot</i>	-	-	-	-

Catatan/Note: ...

Sumber/Source: BPS, Statistik Pertanian Hortikultura SPH-SBS/BPS-Statistics Indonesia, Agricultural Statistic for Horticulture SPH-SBS

**Tabel** 5.2  
**Table**

**Produksi Tanaman Sayuran dan Buah-buahan Semusim Menurut Jenis Tanaman di Kecamatan Garut Kota (kuintal), 2018–2021**  
**Production of Seasonal Vegetables and Fruits by Kind of Plant in Garut Kota Subdistrict (quintal), 2018–2021**

Jenis Tanaman <i>Kind of Plants</i>	2018	2019	2020	2021 <sup>x</sup>
(1)	(2)	(3)	(4)	(5)
Bawang Daun <i>Spring Onion</i>	6 740	7 530	3 553	2 481
Bawang Merah <i>Red Onion</i>	3 430	4 211	1 516	2 706
Bawang Putih <i>Garlic</i>	-	-	-	-
Bayam <i>Spinach</i>	-	-	-	-
Blewah <i>Cantaloupe</i>	-	-	-	-
Buncis <i>Beans</i>	-	-	-	-
Cabai Besar <i>Big Chili</i>	3 105	6 740	1 711	
Cabai Besar/TW / Teropong Big <i>Chili / Tw / Binoculars</i>				1 843
Cabai Keriting <i>Curly Chili</i>				159
Cabai Rawit <i>Cayenne Pepper</i>	3 076	4 413	1 260	555
Jamur Lainnya Other <i>Mushrooms</i>	-	-	-	-
Jamur Merang <i>Straw Mushroom</i>	-	-	-	-
Jamur Tiram <i>Oyster Mushroom</i>	-	-	-	-
Jamur <sup>*</sup> ) Mold <sup>*</sup> )	-	-	-	-
Kacang Merah <i>Red Beans</i>	-	-	-	-
Kacang Panjang <i>Long Beans</i>	-	-	-	-

Lanjutan Tabel/*Continued Table 5.2*

<b>Jenis Tanaman</b> <i>Kind of Plants</i>	<b>2018</b>	<b>2019</b>	<b>2020</b>	<b>2021<sup>x</sup></b>
(1)	(2)	(3)	(4)	(5)
Kangkung <i>Water Spinach</i>	-	-	-	-
Kembang Kol <i>Cauliflower</i>	-	-	-	-
Kentang <i>Potato</i>	-	-	-	-
Ketimun <i>Cucumber</i>	-	-	-	-
Kubis <i>Cabbage</i>	3 303	-	-	-
Labu Siam <i>Chayote</i>	-	-	-	-
Lobak <i>Turnip</i>	-	-	-	-
Melon <i>Melon</i>	-	-	-	-
Paprika <i>Paprika</i>	-	-	-	-
Petsai/sawi <i>Petsai / Mustard</i>	-	-	-	-
Semangka <i>Watermelon</i>	-	-	-	-
Stroberi <i>Strawberry</i>	-	-	-	-
Terung <i>Eggplant</i>	-	-	-	-
Tomat <i>Tomatoes</i>	14 168	13 435	4 802	3 440
Wortel <i>Carrot</i>	-	-	-	-

Catatan/Note: ...

Sumber/Source: BPS, Statistik Pertanian Hortikultura SPH-SBS/BPS-Statistics Indonesia, Agricultural Statistic for Horticulture SPH-SBS



**Tabel** 5.3  
**Table**

**Luas Panen Tanaman Biofarmaka Menurut Jenis Tanaman di Kecamatan Garut Kota (m<sup>2</sup>), 2018–2021**  
**Harvested Area of Medicinal Plants by Kind of Plant in Garut Kota Subdistrict (m<sup>2</sup>), 2018–2021**

Jenis Tanaman Kind of Plants	2018	2019	2020	2021 <sup>x</sup>
(1)	(2)	(3)	(4)	(5)
Dlingo/Dringo/Dlingo/Dringo	-	-	-	-
Jahe/Ginger	520 000	550 000	231 400	137 800
Jeruk/Nipis Lime	-	-	-	-
Kapullaga/Cardamom	21 800	8 800	10 800	2 550
Keji Beling/Violent Shard	-	-	-	-
Kencur/Aromatic ginger	50 000	-	-	-
Kunyit/Turmeric	200 000	405 000	152 800	57 800
Laos/Lengkuas/Laos/Galang	-	-	-	-
Lempuyang/Lempuyang	-	-	-	-
Lidah Buaya/Aloe Vera	-	-	-	-
Mahkota Dewa/God's Crown	-	-	-	-
Mengkudu/Pace/Noni/Pace	-	-	-	-
Sambiloto/Sambiloto	-	-	-	-
Serai/Lemongrass	-	-	-	-
Temuireung/Meet Reung	-	-	-	-
Temukunci/FindLock	-	-	-	-
Temulawak/Curcuma	-	-	-	-

Catatan/Note: ...

Sumber/Source: BPS, Statistik Pertanian Hortikultura SPH-TBF/BPS-Statistics Indonesia, Agricultural Statistic for Horticulture SPH-TBF

**Tabel**  
**Table** 5.4

**Produksi Tanaman Biofarmaka Menurut Jenis Tanaman di  
Kecamatan Garut Kota (kg), 2018–2021**  
*Production of Medicinal Plants by Kind of Plant in Garut  
Kota Subdistrict (kg), 2018–2021*

Jenis Tanaman <i>Kind of Plants</i>	2018	2019	2020	2021 <sup>x</sup>
(1)	(2)	(3)	(4)	(5)
Dlingo/Dringo/Dlingo/Dringo	-	-	-	-
Jahe/Ginger	1 335 000	1 388 510	611 140	407 280
Jeruk/Nipis Lime	-	-	-	-
Kapullaga/Cardamom	17 360	10 460	6 600	5 595
Keji Beling/Violent Shard	-	-	-	-
Kencur/Aromatic ginger	125 000	-	-	-
Kunyit/Turmeric	515 000	1 012 500	397 280	162 280
Laos/Lengkuas/Laos/Galang	-	-	-	-
Lempuyang/Lempuyang	-	-	-	-
Lidah Buaya/Aloe Vera	-	-	-	-
Mahkota Dewa/God's Crown	-	-	-	-
Mengkudu/Pace/Noni/Pace	-	-	-	-
Sambiloto/Sambiloto	-	-	-	-
Serai/Lemongrass	-	-	-	-
Temuireung/Meet Reung	-	-	-	-
Temukunci/FindLock	-	-	-	-
Temulawak/Curcuma	-	-	-	-

Catatan/Note: ...

Sumber/Source: BPS, Statistik Pertanian Hortikultura SPH-TBF/BPS-Statistics Indonesia, Agricultural Statistic for Horticulture SPH-TBF

**Tabel** 5.5  
**Table**

**Luas Panen Tanaman Hias Menurut Jenis Tanaman di Kecamatan Garut Kota (m<sup>2</sup>), 2018–2021**  
**Harvested Area of Ornamental Plants by Kind of Plant in Garut Kota Subdistrict (m<sup>2</sup>), 2018–2021**

Jenis Tanaman Kind of Plants	2018	2019	2020	2021 <sup>x</sup>
(1)	(2)	(3)	(4)	(5)
<i>Adenium (Kamboja Jepang)</i>	-	-	-	-
<i>Spring Onion</i>	-	-	-	-
<i>Aglaonema Red Onion</i>	-	-	-	-
<i>Anggrek Garlic</i>	-	-	-	-
<i>Anggrek Potong Spinach</i>	-	-	-	-
<i>Anthurium Bunga Cantaloupe</i>	-	-	-	-
<i>Anthurium Daun Beans</i>	-	-	-	-
<i>Anyelir Big Chili</i>	-	-	-	-
<i>Bromelia Big Chili / Tw / Binoculars</i>	-	-	-	-
<i>Bugenvil Curly Chili</i>	-	-	-	-
<i>Caladium Cayenne Pepper</i>	-	-	-	-
<i>Cordylina Other Mushrooms</i>	-	-	-	-
<i>Diffenbachia Straw Mushroom</i>	-	-	-	-
<i>Dracaena Oyster Mushroom</i>	-	-	-	-
<i>Euphorbia Mold*</i>	-	-	-	-
<i>Gerbera (Hebras) Red Beans</i>	-	-	-	-
<i>Gladiol Long Beans</i>	-	-	-	-
<i>Heliconia (Pisang-Pisangan) Water Spinach</i>	-	-	-	-
<i>Ixora (Soka) Cauliflower</i>	-	-	-	-
<i>Krisan Potato</i>	-	-	-	-
<i>Lidah Mertua Cucumber</i>	-	-	-	-
<i>Mawar Cabbage</i>	-	-	-	-
<i>Melati Chayote</i>	-	-	-	-
<i>Monstera Turnip</i>	-	-	-	-

Lanjutan Tabel/*Continued Table 5.5*

Jenis Tanaman <i>Kind of Plants</i>	2018	2019	2020	2021 <sup>x</sup>
(1)	(2)	(3)	(4)	(5)
<i>Pakis</i>	-	-	-	-
<i>Palem</i>	-	-	-	-
<i>Phylodendron</i>	-	-	-	-
<i>Puring</i>	-	-	-	-
Sansevieria (Pedang-Pedangan)	-	-	-	-
Sedap Malam	-	-	-	-

Catatan/Note: ...

Sumber/Source: BPS, Statistik Pertanian Hortikultura SPH-TH/BPS-Statistics Indonesia, *Agricultural Statistik for Horticulture SPH-TH*

**Tabel** 5.6  
**Table**

**Produksi Tanaman Hias Menurut Jenis Tanaman di  
Kecamatan Garut Kota (tangkai), 2018–2021**  
**Production of Ornamental Plants by Kind of Plant n Garut  
Kota Subdistrict (stalks), 2018–2021**

Jenis Tanaman <i>Kind of Plants</i>	2018	2019	2020	2021 <sup>x</sup>
(1)	(2)	(3)	(4)	(5)
Adenium (Kamboja Jepang) <i>Denium (Cambodia Japan)</i>	-	-	-	-
Aglaonema <i>Aglaonema</i>	-	-	-	-
Anggrek <i>Orchid</i>	-	-	-	-
Anggrek <i>Potong Cut The Orchid</i>	-	-	-	-
Anthurium Bunga <i>Anthurium Flower</i>	-	-	-	-
Anthurium Daun <i>Anthurium Leaf</i>	-	-	-	-
Anyelir <i>Carnation</i>	-	-	-	-
Bromelia <i>Bromeliads</i>	-	-	-	-
Bugenvil <i>Bougainvillea</i>	-	-	-	-
Caladium <i>Taro</i>	-	-	-	-
Cordyline <i>Cordyline</i>	-	-	-	-
Diffenbachia <i>Diffenbachia</i>	-	-	-	-
Dracaena <i>Dracaena</i>	-	-	-	-
Euphorbia <i>Euphorbia</i>	-	-	-	-
Gerbera (Hebras) <i>Gerbera (Hebras)</i>	-	-	-	-
Gladiol <i>Gladiolus</i>	-	-	-	-

<b>Jenis Tanaman</b> <i>Kind of Plants</i>	<b>2018</b>	<b>2019</b>	<b>2020</b>	<b>2021*</b>
(1)	(2)	(3)	(4)	(5)
Heliconia (Pisang-Pisangan) <i>Heliconia (Banana)</i>	-	-	-	-
Ixora (Soka) <i>Ixora (Soka)</i>	-	-	-	-
Krisan <i>Chrysanthemum</i>	-	-	-	-
Lidah Mertua <i>Mother-In-Law's Tongue</i>	-	-	-	-
Mawar <i>Rose</i>	-	-	-	-
Melati <i>Jasmine</i>	-	-	-	-
Monstera <i>Monstera</i>	-	-	-	-
Pakis <i>Fern</i>	-	-	-	-
Palem <i>Palm</i>	-	-	-	-
Phylodendron <i>Filodendron</i>	-	-	-	-
Puring <i>Clean</i>	-	-	-	-
Sansevieria (Pedang-Pedangan) <i>Sansevieria (Sword)</i>	-	-	-	-
Sedap Malam <i>Tuberose</i>	-	-	-	-

Catatan/Note: ...

Sumber/Source: BPS, Statistik Pertanian Hortikultura SPH-TH/BPS-Statistics Indonesia, *Agricultural Statistik for Horticulture SPH-TH*

**Tabel** 5.7  
**Table**

**Produksi Buah-Buahan Menurut Jenis Tanaman di  
Kecamatan Garut Kota (kuintal), 2018–2021**  
*Production of Annual Fruits by Kind of Plant in Garut Kota  
Subdistrict (quintal), 2018–2021*

Jenis Tanaman <i>Kind of Plants</i>	2018	2019	2020	2021 <sup>x</sup>
(1)	(2)	(3)	(4)	(5)
Alpukat <i>Avocado</i>	1 996	1 998	2 009	6 600
Anggur <i>Grape</i>	-	-	-	-
Apel <i>Apple</i>	-	-	-	-
Belimbing <i>Star Fruit</i>	-	-	-	4
Buah Naga <i>Dragon Fruit</i>	-	-	-	-
Duku/Langsar/Kokosan <i>Duku/Langsar/Kokosan</i>	-	-	-	-
Durian <i>Durian</i>	124	135	127	130
Jambu Air <i>Water Apple</i>	77	138	130	174
Jambu Biji <i>Guava</i>	482	386	328	615
Jengkol <i>Jengkol</i>	-	-	-	-
Jeruk Besar <i>Big Orange</i>	-	-	-	-
Jeruk Lemon <i>Lemon</i>	-	-	-	-
Jeruk Pamelor <i>Pamelo Orange</i>	-	-	-	-
Jeruk Siam/Kepron <i>Siamese Oranges/Tangerines</i>	1 382	1 452	1 448	819
Lengkeng <i>Longan</i>	-	-	-	-

Lanjutan Tabel/*Continued Table 5.5*

<b>Jenis Tanaman</b> <i>Kind of Plants</i>	<b>2018</b>	<b>2019</b>	<b>2020</b>	<b>2021<sup>x</sup></b>
(1)	(2)	(3)	(4)	(5)
Mangga <i>Mango</i>	239	304	237	235
Manggis <i>Mangosteen</i>	-	-	-	-
Markisa/Konyal <i>Passion Fruit/Konyal</i>	-	-	-	-
Melinjo <i>Melinjo</i>	57	70	51	83
Nangka/Cempedak <i>Jackfruit/Cempedak</i>	-	-	-	-
Nenas <i>Pineapple</i>	-	-	-	-
Pepaya <i>Papaya</i>	382	892	396	280
Petai <i>Petai</i>	1 522	1 444	600	800
Pisang <i>Banana</i>	9 596	9 603	7 500	11 014
Rambutan <i>Rambutan</i>	84	87	84	86
Salak <i>Snakefruit</i>	-	-	-	-
Sawo <i>Sawo</i>	-	-	-	-
Sirsak <i>Soursop</i>	68	68	55	71
Sukun <i>Breadfruit</i>	-	-	-	-


Catatan/*Note*: ...Sumber/*Source*: BPS, Statistik Pertanian Hortikultura SPH-BST/BPS-Statistics Indonesia, *Agricultural Statistic for Horticulture SPH-BST*





# BAB 6

## PARIWISATA, TRANSPORTASI, DAN KOMUNIKASI *TOURISM, TRANSPORTATION, AND COMMUNICATION*





**ULASAN**

Dalam bab ini berisi cakupan data berkaitan dengan sarana dan prasarana pariwisata, transportasi, serta komunikasi dan jumlahnya yang ada di Kecamatan wilayah Kabupaten Garut.

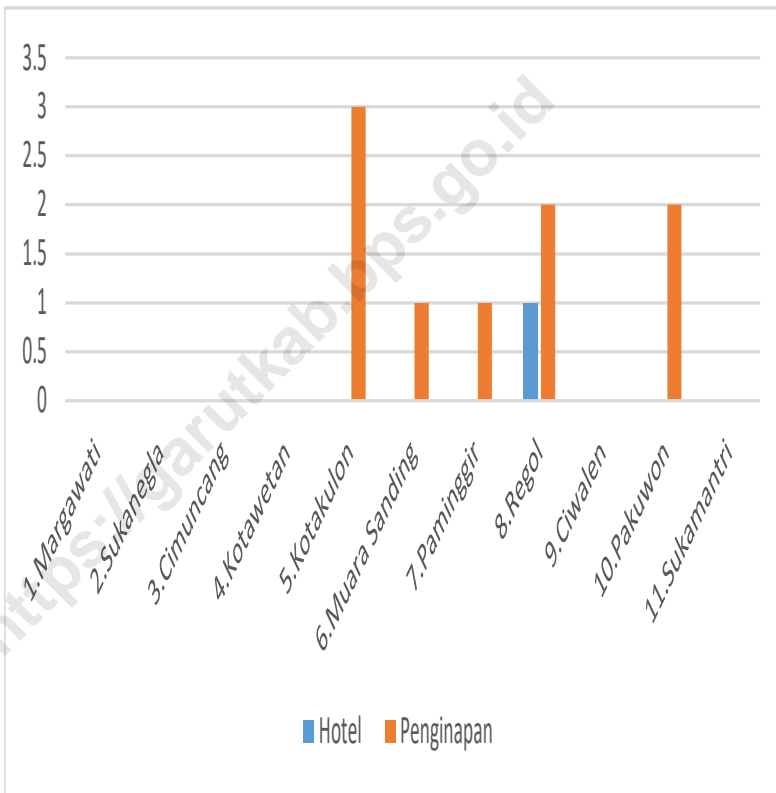
**DESCRIPTION**

*This chapter contains data coverage related to tourism, transportation, and communication facilities and infrastructure and the amount in the District of Garut Regency.*

<https://garutkab.bps.go.id>

**Gambar 6.1**  
**Figures**

**Jumlah Sarana Akomodasi Menurut Desa/Kelurahan dan Jenis Akomodasi di Kecamatan Garut Kota, 2021**  
**Number of Accomodation Facilities by Villages/Kelurahan and Type of Accomodation in Garut Kota Subdistrict, 2021**

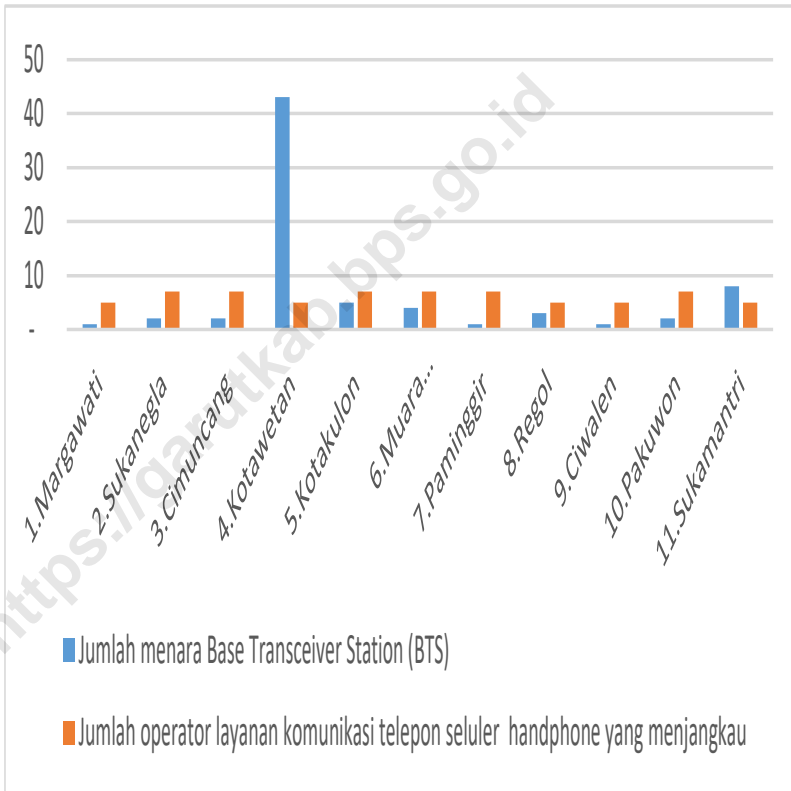


Catatan/Note: ...

Sumber/Source: BPS, Pendataan Potensi Desa (Podes) 2021/BPS-Statistics Indonesia, Village Potential Data Collecting 2021

**Gambar 6.2**  
**Figures**

**Jumlah Menara Telepon seluler dan Operator Layanan Komunikasi Telepon Seluler Menurut Desa/Kelurahan di Kecamatan Garut Kota, 2021**  
**Number of Base Transceiver Station (BTS) and Cellular Phone Communication Service Operators by Villages/ Kelurahan in Garut Kota Subdistrict, 2021**



Catatan/Note: ...

Sumber/Source: BPS, Pendataan Potensi Desa (Podes) 2021/BPS-Statistics Indonesia, Village Potential Data Collecting 2021

## 6.1 PARIWISATA TOURISM

**Tabel** 6.1.1 Jumlah Sarana Akomodasi Menurut Desa/Kelurahan dan Jenis Akomodasi di Kecamatan Garut Kota, 2021  
**Table** Number of Accomodation Facilities by Villages/Kelurahan and Type of Accomodation in Garut Kota Subdistrict, 2021

Desa/Kelurahan Village/Kelurahan	Hotel Hotel	Penginapan Inn
(1)	(2)	(3)
1.Margawati	-	-
2.Sukanegla	-	-
3.Cimuncang	-	-
4.Kotawetan	-	-
5.Kotakulon	-	3
6.Muara Sanding	-	1
7.Paminggir	-	1
8.Regol	1	2
9.Ciwalen	-	-
10.Pakuwon	-	2
11.Sukamantri	-	-
<b>Kecamatan Garut Kota</b>	<b>1</b>	<b>9</b>

Catatan/Note: ...

Sumber/Source: BPS, Pendataan Potensi Desa (Podes) 2021/BPS-Statistics Indonesia, Village Potential Data Collecting 2021

## 6.2 TRANSPORTASI TRANSPORTATION

**Tabel 6.2.1** Prasarana dan Sarana Transportasi Antar Desa/Kelurahan Menurut Desa/Kelurahan di Kecamatan Garut Kota, 2021  
*Inter-Villages/Kelurahan Transportation Infrastructure and Facilities by Villages/Kelurahan in Garut Kota Subdistrict, 2021*

Desa/Kelurahan <i>Village/Kelurahan</i>	Jenis Prasarana Transportasi <i>Type of Transportation Infrastructure</i>	Keberadaan Angkutan Umum <i>Availability of Public Transportation</i>
(1)	(2)	(3)
1.Margawati	Darat	Ada, tanpa proyek tetap
2.Sukanegla	Darat	Ada, tanpa proyek tetap
3.Cimuncang	Darat	Ada, tanpa proyek tetap
4.Kotawetan	Darat	Ada, dengan trayek tetap
5.Kotakulon	Darat	Ada, dengan trayek tetap
6.Muara Sanding	Darat	Ada, dengan trayek tetap
7.Paminggir	Darat	Ada, dengan trayek tetap
8.Regol	Darat	Ada, dengan trayek tetap
9.Ciwalen	Darat	Ada, dengan trayek tetap
10.Pakuwon	Darat	Ada, dengan trayek tetap
11.Sukamantri	Darat	Ada, dengan trayek tetap



Lanjutan Tabel/*Continued Table 6.2.1*

<b>Desa/Kelurahan Village/Kelurahan</b>	<b>Jenis Permukaan Jalan Darat Terluas Type of The Widest Road Surface</b>	<b>Dapat Dilalui Kendaraan Bermotor Roda 4 atau Lebih Passable by Vehicle with 4 or more Wheels</b>
(1)	(4)	(5)
1.Margawati	Diperkeras(kerikil,batu,dll)	Sepanjang tahun
2.Sukanegla	Aspal/beton	Sepanjang tahun
3.Cimuncang	Aspal/beton	Sepanjang tahun
4.Kotawetan	Aspal/beton	Sepanjang tahun
5.Kotakulon	Aspal/beton	Sepanjang tahun
6.Muara Sanding	Aspal/beton	Sepanjang tahun
7.Paminggir	Aspal/beton	Sepanjang tahun
8.Regol	Aspal/beton	Sepanjang tahun
9.Ciwalen	Aspal/beton	Sepanjang tahun
10.Pakuwon	Aspal/beton	Sepanjang tahun
11.Sukamantri	Aspal/beton	Sepanjang tahun

Catatan/Note: ...

Sumber/Source: BPS, Pendataan Potensi Desa (Podes) 2021/BPS-Statistics Indonesia, Village Potential Data Collecting 2021

### 6.3 KOMUNIKASI COMMUNICATION

**Tabel 6.2.2** Keberadaan Kantor Pos/Pos Pembantu/Rumah Pos, Pos Keliling, dan Perusahaan/Agen Jasa Ekspedisi Swasta Menurut Desa/Kelurahan di Kecamatan Garut Kota, 2021  
*Number of Post Office/Subsidiary of Post Office, Mobile Portal Service, Private Expedition Service Company by Villages/Kelurahan in Garut Kota Subdistrict, 2021*

Desa/Kelurahan Village/Kelurahan	Kantor Pos/Pos Pembantu/Rumah Pos Post Office/Subsidiary of Post Office	Pos Keliling Mobile Portal Service	Perusahaan/Agen Jasa Ekspedisi Swasta Private Expedition Service Company
(1)	(2)	(3)	(4)
1.Margawati	Tidak Ada	Tidak Ada	Tidak Ada
2.Sukanegla	Tidak Ada	Tidak Ada	Tidak Ada
3.Cimuncang	Tidak Ada	Tidak Ada	Tidak Ada
4.Kotawetan	Tidak Ada	Tidak Ada	Beroperasi
5.Kotakulon	Tidak Ada	Tidak Ada	Beroperasi
6.Muara Sanding	Tidak Ada	Tidak Ada	Tidak Ada
7.Paminggir	Tidak Ada	Tidak Ada	Beroperasi
8.Regol	Tidak Ada	Tidak Ada	Beroperasi
9.Ciwalen	Tidak Ada	Tidak Ada	Beroperasi
10.Pakuwon	Beroperasi	Tidak Ada	Beroperasi
11.Sukamantri	Tidak Ada	Tidak Ada	Beroperasi
<b>Kecamatan Garut Kota</b>			

Catatan/Note: ...

Sumber/Source: BPS, Pendataan Potensi Desa (Podes) 2021/BPS-Statistics Indonesia, Village Potential Data Collecting 2021

**Tabel 6.3.1** Jumlah Menara Telepon seluler dan Operator Layanan Komunikasi Telepon Seluler Menurut Desa/Kelurahan di Kecamatan Garut Kota, 2021  
**Number of Base Transceiver Station (BTS) and Cellular Phone Communication Service Operators by Villages/ Kelurahan in Garut Kota Subdistrict, 2021**

Desa/Kelurahan Village/Kelurahan	Jumlah Menara Telepon seluler Number of Base Transceiver Station (BTS)	Jumlah Operator Layanan Komunikasi Telepon Seluler Cellular Phone Communication Service Operators
(1)	(2)	(3)
1.Margawati	1	5
2.Sukanegla	2	7
3.Cimuncang	2	7
4.Kotawetan	43	5
5.Kotakulon	5	7
6.Muara Sanding	4	7
7.Paminggir	1	7
8.Regol	3	5
9.Ciwalen	1	5
10.Pakuwon	2	7
11.Sukamantri	8	5
<b>Kecamatan Garut Kota</b>	<b>72</b>	<b>67</b>

Catatan/Note: ...

Sumber/Source: BPS, Pendataan Potensi Desa (Podes) 2021/BPS-Statistics Indonesia, Village Potential Data Collecting 2021

**Tabel**  
**Table** 6.3.2

**Kekuatan Sinyal Telepon Seluler dan Jenis Sinyal Internet  
Telepon Seluler Menurut Desa/Kelurahan di Kecamatan  
Garut Kota, 2021**  
*The Strenght of Cellular Phone Signal by Villages/Kelurahan  
in Garut Kota Subdistrict, 2021*

Desa/Kelurahan Village/Kelurahan	Kekuatan Sinyal Telepon Seluler The Strenght of Cellular Phone Signal	Jenis Sinyal Internet Telepon Seluler Type of Cellular Phone Signal
(1)	(2)	(3)
1.Margawati	Sinyal kuat	4G/LTE
2.Sukanegla	Sinyal kuat	4G/LTE
3.Cimuncang	Sinyal kuat	4G/LTE
4.Kotawetan	Sinyal kuat	4G/LTE
5.Kotakulon	Sinyal sangat kuat	4G/LTE
6.Muara Sanding	Sinyal kuat	4G/LTE
7.Paminggir	Sinyal kuat	4G/LTE
8.Regol	Sinyal sangat kuat	4G/LTE
9.Ciwalen	Sinyal kuat	4G/LTE
10.Pakuwon	Sinyal kuat	4G/LTE
11.Sukamantri	Sinyal kuat	4G/LTE
<b>Kecamatan Garut Kota</b>		

Catatan/Note: ...

Sumber/Source: BPS, Pendataan Potensi Desa (Podes) 2021/BPS-Statistics Indonesia, Village Potential Data Collecting 2021



# BAB 7

## PERBANKAN, KOPERASI, DAN PERDAGANGAN *BANKING, COOPERATIVE, AND TRADE*





**ULASAN**

Dalam bab ini berisi cakupan data berkaitan dengan sarana dan prasarana Lembaga keuangan, koperasi serta perdagangan dan jumlahnya yang ada di Kecamatan wilayah Kabupaten Garut

**DESCRIPTION**

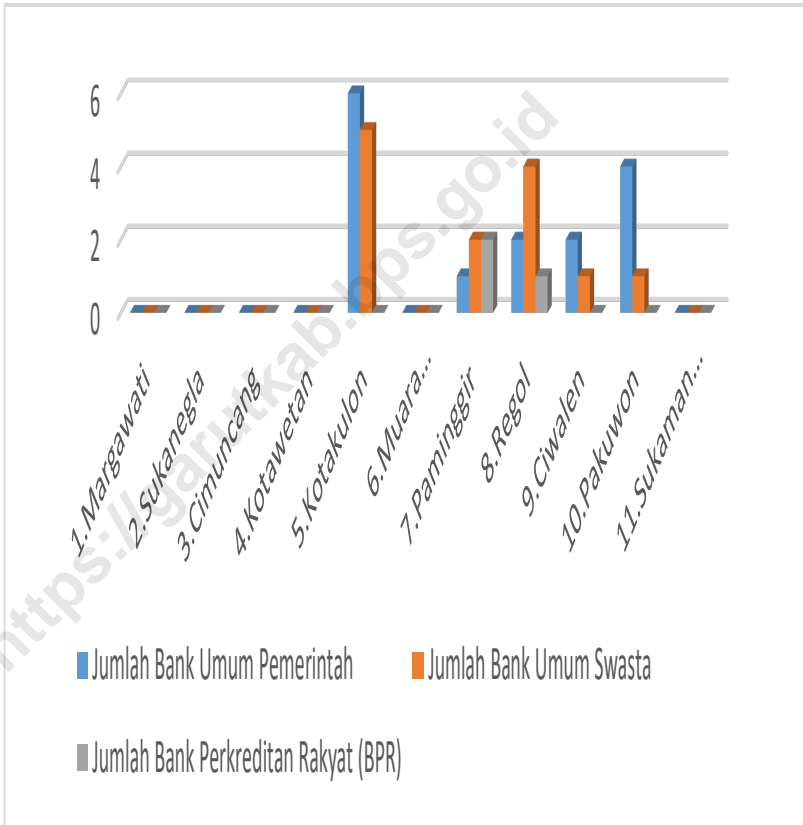
*This chapter contains data coverage relating to the facilities and infrastructure of Financial Institutions, cooperatives and trade and the number in the District of Garut Regency.*

<https://garutkab.bps.go.id>



**Gambar** 7.1  
**Figures**

**Banyaknya Sarana Lembaga Keuangan Bank Menurut Desa/Kelurahan dan Jenis Bank di Kecamatan Garut Kota, 2021**  
**Number of Bank by Villages/Kelurahan and Type of Bank in Garut Kota Subdistrict, 2021**

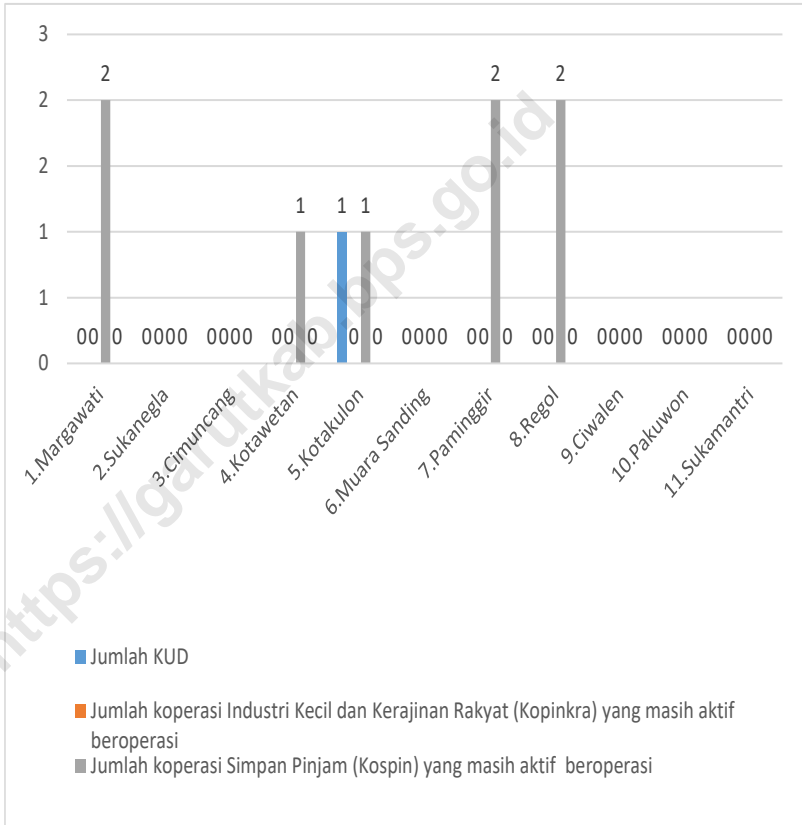


Catatan/Note: ...

Sumber/Source: BPS, Pendataan Potensi Desa (Podes) 2021/BPS-Statistics Indonesia, Village Potential Data Collecting 2021

**Gambar 7.2**  
**Figures**

**Banyaknya Koperasi Aktif Menurut Menurut Desa/  
Kelurahan dan Jenis Koperasi di Kecamatan Garut Kota,  
2021**  
*Number of Cooperative by Villages/Kelurahan and Type  
of Cooperative in Garut Kota Subdistrict, 2021*



Catatan/Note: ...

Sumber/Source: BPS, Pendataan Potensi Desa (Podes) 2021/BPS-Statistics Indonesia, Village Potential Data Collecting 2021

**Tabel** 7.1  
**Table**

**Banyaknya Sarana Lembaga Keuangan Bank Menurut Desa/Kelurahan dan Jenis Bank di Kecamatan Garut Kota, 2021**  
**Number of Bank by Villages/Kelurahan and Type of Bank in Garut Kota Subdistrict, 2021**

<b>Desa/Kelurahan Village/Kelurahan</b>	<b>Bank Umum Pemerintah Government Bank</b>	<b>Bank Umum Swasta Private Bank</b>	<b>Bank Perkreditan Rakyat (BPR) Rural Bank</b>
(1)	(2)	(3)	(4)
1.Margawati	-	-	-
2.Sukanegla	-	-	-
3.Cimuncang	-	-	-
4.Kotawetan	-	-	-
5.Kotakulon	6	5	-
6.Muara Sanding	-	-	-
7.Paminggir	1	2	2
8.Regol	2	4	1
9.Ciwalen	2	1	-
10.Pakuwon	4	1	-
11.Sukamantri	-	-	-
<b>Kecamatan Garut Kota</b>	<b>15</b>	<b>13</b>	<b>3</b>

Catatan/Note: ""

Sumber/Source: BPS, Pendataan Potensi Desa (Podes) 2021/BPS-Statistics Indonesia, Village Potential Data Collecting 2021

**Tabel**  
**Table** 7.2

**Banyaknya Koperasi Aktif Menurut Menurut Desa/  
Kelurahan dan Jenis Koperasi di Kecamatan Garut Kota,  
2021**  
*Number of Cooperative by Villages/Kelurahan and Type of  
Cooperative in Garut Kota Subdistrict, 2021*

<b>Desa/Kelurahan</b> <i>Village/Kelurahan</i>	<b>Koperasi Unit Desa (KUD)</b> <i>Village Cooperative Unit</i>	<b>Koperasi Industri Kecil dan Kerajinan Rakyat (Kopinkra)</b> <i>Small Industry and Citizen Handicraft Cooperative</i>
(1)	(2)	(3)
1.Margawati	-	-
2.Sukanegla	-	-
3.Cimuncang	-	-
4.Kotawetan	-	-
5.Kotakulon	1	-
6.Muara Sanding	-	-
7.Paminggir	-	-
8.Regol	-	-
9.Ciwalen	-	-
10.Pakuwon	-	-
11.Sukamantri	-	-
<b>Kecamatan Garut Kota</b>	<b>1</b>	<b>-</b>

Lanjutan Tabel/*Continued Table 7.2*

<b>Desa/Kelurahan Village/Kelurahan</b>	<b>Koperasi Simpan Pinjam (Kospin) Savings and Loan Cooperative</b>	<b>Koperasi Lainnya Other Cooperative</b>
(1)	(4)	(5)
1.Margawati	2	-
2.Sukanegla	-	-
3.Cimuncang	-	-
4.Kotawetan	1	-
5.Kotakulon	1	-
6.Muara Sanding	-	-
7.Paminggir	2	-
8.Regol	2	-
9.Ciwalen	-	-
10.Pakuwon	-	-
11.Sukamantri	-	-
<b>Kecamatan Garut Kota</b>	<b>8</b>	<b>-</b>

Catatan/Note: ...

Sumber/Source: BPS, Pendataan Potensi Desa (Podes) 2021/BPS-Statistics Indonesia, Village Potential Data Collecting 2021

**Tabel** 7.3  
**Table**

**Banyaknya Sarana Perdagangan Menurut Desa/Kelurahan dan Jenis Sarana Perdagangan di Kecamatan Garut Kota, 2021**

***Number of Trade Facilities by Villages/Kelurahan and Type of Trade Facilities in Garut Kota Subdistrict, 2021***

<b>Desa/Kelurahan Village/Kelurahan</b>	<b>Kelompok Pertokoan Shopping Complexs</b>	<b>Pasar dengan Bangunan Permanen Markets in Permanent Building</b>	<b>Pasar dengan Bangunan Semi Permanen Market in Semi Permanent Building</b>
(1)	(2)	(3)	(4)
1.Margawati	-	-	-
2.Sukanegla	-	-	-
3.Cimuncang	-	-	-
4.Kotawetan	17	1	-
5.Kotakulon	6	-	-
6.Muara Sanding	-	-	-
7.Paminggir	4	-	1
8.Regol	23	-	-
9.Ciwalen	15	1	1
10.Pakuwon	7	-	-
11.Sukamantri	7	-	-
<b>Kecamatan Garut Kota</b>	<b>79</b>	<b>2</b>	<b>2</b>

Lanjutan Tabel/*Continued Table 7.3*

<b>Desa/Kelurahan Village/Kelurahan</b>	<b>Pasar tanpa Bangunan Market without Permanent Building</b>	<b>Mini Market/ Swalayan/ Supermarket Mini Market/Swalayan/ Supermarket</b>	<b>Restoran/ Rumah Makan Restaurant/ Food Stall</b>
(1)	(5)	(6)	(7)
1.Margawati	-	-	-
2.Sukanegla	-	-	-
3.Cimuncang	1	-	-
4.Kotawetan	-	4	6
5.Kotakulon	1	6	12
6.Muara Sanding	-	2	6
7.Paminggir	-	5	2
8.Regol	-	13	6
9.Ciwalen	-	3	4
10.Pakuwon	-	6	3
11.Sukamantri	-	6	1
<b>Kecamatan Garut Kota</b>	<b>2</b>	<b>45</b>	<b>40</b>

Catatan/Note: ...

Sumber/Source: BPS, Pendataan Potensi Desa (Podes) 2021/BPS-Statistics Indonesia, Village Potential Data Collecting 2021

# ST 2023

## SENSUS PERTANIAN

### BerAKHLAK

Berorientasi Pelayanan Akuntabel Kompeten  
Harmonis Loyal Adaptif Kolaboratif

# DATA

## MENCERDASKAN BANGSA

—Enlighten The Nation—



**BADAN PUSAT STATISTIK  
KABUPATEN GARUT  
BPS-STATISTICS OF GARUT REGENCY**

Jl. Pembangunan No. 222 Tarogong Kidul Garut 44151,  
Jawa Barat, Indonesia Telp. (0262) 233273  
Website : <http://garutkab.bps.go.id> Email : [bps3205@bps.go.id](mailto:bps3205@bps.go.id)

ISSN 2830-1250



9 772830 125000