

# KECAMATAN PACET DALAM ANGKA 2024

## *PACET DISTRICT IN FIGURES 2024*

Volume 13, 2024



BADAN PUSAT STATISTIK  
KABUPATEN BANDUNG  
BPS-STATISTICS BANDUNG REGENCY



Katalog/Catalogue: 1102001.3204060

# **KECAMATAN PACET DALAM ANGKA 2024**

## ***PACET DISTRICT IN FIGURES 2024***

Volume 13, 2024

## **KECAMATAN PACET DALAM ANGKA 2024**

### ***Pacet District in Figures***

**2024**

Volume 13, 2024

Katalog /*Catalogue*: 1102001.3204060

Nomor Publikasi/*Publication Number*: 32040.24017

Ukuran Buku/*Book Size*: 14,8 cm x 21 cm

Jumlah Halaman/*Number of Pages* : xxvi+100 hal/*pages*

Penyusun Naskah/*Manuscript Drafter*:

BPS Kabupaten Bandung

*BPS-Statistics Bandung Regency*

Penyunting/*Editor*:

BPS Kabupaten Bandung

*BPS-Statistics Bandung Regency*

Pembuat Kover/*Cover Designer*:

BPS Kabupaten Bandung

*BPS-Statistics Bandung Regency*

Penerbit/*Publisher*

©BPS Kabupaten Bandung /*BPS-Statistics Bandung Regency*

Sumber Ilustrasi/*Illustration Source*: Foto petani membajak sawah di Kecamatan Pacet

Dilarang mereproduksi dan/atau menggandakan sebagian atau seluruh isi

buku ini untuk tujuan komersial tanpa izin tertulis dari Badan Pusat Statistik Kabupaten Bandung.

*It is prohibited to reproduce and/or duplicate part or all of this book for commercial purpose without permission from BPS-Statistics Bandung Regency.*

**TIM PENYUSUN/COMPILERS**  
**KECAMATAN PACET DALAM ANGKA 2024**  
***Pacet District in Figures 2024***  
Volume 13, 2024

**Pengarah/Director**  
Bambang Pamungkas

**Penanggung Jawab/Persons in Charge**  
Bambang Pamungkas

**Penyunting/Editors**  
Rusli Salam

**Pengolah Data dan Penulis Naskah/Data Processor and Writers**  
Dewi Pertiwi Sitorus

**Penata Letak/Layout Designers**  
Dewi Pertiwi Sitorus

**Penerjemah/Translators**  
Dewi Pertiwi Sitorus



## **KONTRIBUTOR DATA/DATA CONTRIBUTORS**

1. Kementerian Dalam Negeri (Kemendagri)/*Ministry of Home Affairs*
2. Kementerian Agama/*Ministry of Religious Affair*
3. Kementerian Pendidikan dan Kebudayaan/*Ministry of Education and Culture*
4. Badan Pusat Statistik/*BPS-Statistics Indonesia*
5. Pemerintah Kecamatan Pacet/*Pacet District Government*
6. Badan Kepegawaian dan Pengembangan Sumber Daya Manusia Kabupaten Bandung/*Bandung Regency Personnel and Human Resources Development*

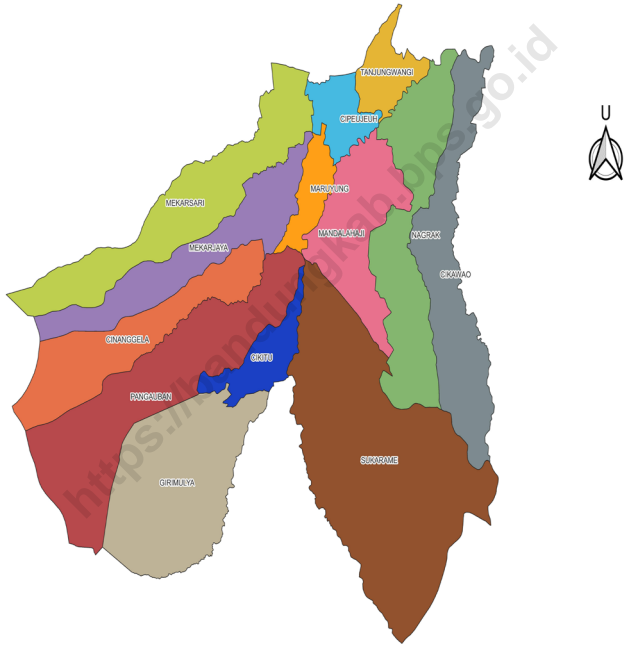
<https://bandungkab.bps.go.id>





**PETA WILAYAH KECAMATAN PACET**  
**MAP OF PACET DISTRICT**

**PETA KECAMATAN PACET**





**KEPALA BPS KABUPATEN BANDUNG**  
**HEAD OF BPS-STATISTICS BANDUNG REGENCY**



**BAMBANG PAMUNGKAS**



## KATA PENGANTAR

Puji syukur kehadirat Allah SWT, karena atas segala limpahan Rahmat dan KaruniaNya publikasi "Kecamatan Pacet Dalam Angka Tahun 2024" ini dapat diterbitkan. Buku ini menyajikan data dasar yang merupakan data hasil kegiatan Badan Pusat Statistik dan data sektoral yang dikumpulkan dari berbagai sumber baik pemerintah seperti dinas, instansi, badan, lembaga, maupun swasta dan lainnya yang seluruh kegiatannya berada dalam lingkup wilayah Kabupaten Bandung.

Melalui publikasi ini pula dapat dilihat gambaran umum tentang keadaan geografis, ciri dan keadaan sosial ekonomi penduduk, serta perekonomiannya. Penghargaan dan ucapan terima kasih yang tulus kami sampaikan kepada segenap instansi pemerintah di lingkungan Pemerintah Daerah Kabupaten Bandung yang telah berkenan menyumbang data dan informasi hingga terwujudnya publikasi ini. Kerja sama yang telah terbina selama ini, senantiasa kami ingin terus tingkatkan di masa mendatang.

Publikasi ini tentunya masih mengandung berbagai keterbatasan. Kritik dan saran dari semua pihak sangat diharapkan untuk perbaikan dan kesempurnaan publikasi yang akan datang. Kritik dan saran dapat dialamatkan ke [bps3204@bps.go.id](mailto:bps3204@bps.go.id). Kepada semua pihak yang telah ikut terlibat dalam penyusunan publikasi ini kami mengucapkan banyak terima kasih dan semoga Tuhan Yang Maha Esa memberkahi kita semua. Harapan kami semoga buku ini dapat bermanfaat bagi kita semua dalam menyusun perencanaan dan melaksanakan pembangunan serta berbagai kajian ilmiah.

Soreang, 26 September 2024  
Kepala BPS  
Kabupaten Bandung



**BAMBANG PAMUNGKAS**

## **PREFACE**

*Praises and Honour to the Allah SWT, because for all the abundance of His grace and the gift of the publication "Pacet District in Figures 2024" can be issued. The book presents the basic data is the data from the Central Statistics Agency activities and sectoral data collected from various sources, both government such as the Department, Agencies, Agency, Organization, and private and other all activities within the scope of the Bandung Regency.*

*Through this publication can also be seen a general idea about the geography, characteristics and socio-economic circumstances of the population, as well as the economy. Our sincere appreciation and thanks go to all government agencies in the Bandung Regency Regional Government who have been pleased to contribute data and information to the realization of this publication. The collaboration that has been developed so far, we always want to continue to improve in the future.*

*This publication certainly still contains various limitations. Criticism and suggestions from all parties are expected to improve and perfect future publications. Criticism and suggestions can be addressed to [bps3204@bps.go.id](mailto:bps3204@bps.go.id). To all those who have been involved in the preparation of this publication, we say many thanks and may the Almighty God bless us all. We hope that this book can be useful for all of us in planning and implementing development and various scientific studies*

Soreang, 26 September 2024  
Head of BPS-Statistics Bandung Regency



**Bambang Pamungkas**

**DAFTAR ISI/CONTENTS**  
**KECAMATAN PACET DALAM ANGKA 2024**  
***Pacet District in Figures 2024***  
Volume 13, 2024

	Halaman <i>Page</i>
Kata Pengantar/ <i>Preface</i> .....	xi
Daftar Isi/ <i>Contents</i> .....	xiii
Daftar Tabel/ <i>List of Tables</i> .....	xv
Daftar Gambar/ <i>List of Figures</i> .....	xxi
Penjelasan Umum/ <i>Explanatory Notes</i> .....	xxiii
Daftar Singkatan/ <i>List of Abbreviation</i> .....	xxv
1. <i>Geografi/Geography</i> .....	1
2. <i>Pemerintahan/Government</i> .....	10
3. <i>Penduduk/Population</i> .....	20
4. <i>Sosial dan Kesejahteraan Rakyat/Social and Welfare</i> .....	30
5. <i>Pertanian/Agriculture</i> .....	58
6. <i>Pariwisata, Transportasi, dan Komunikasi/Tourism, Transportation, and Communication</i> .....	73
7. <i>Perbankan, Koperasi, dan Perdagangan/Banking, Cooperative, and Trade</i> .....	87
Daftar Pustaka/ <i>Bibliography</i> .....	99





## DAFTAR TABEL/LIST OF TABLES

Tabel Table		Halaman Page
<b>1.</b>	<b>GEOGRAFI DAN IKLIM/GEOGRAPHY AND CLIMATE</b>	
<b>1.1</b>	<b>KEADAAN GEOGRAFI GEOGRAPHY CONDITION</b>	
1.1.1	Luas Daerah Menurut Desa/Kelurahan di Kecamatan Pacet, 2023 <i>Total Area by Village/Subdistrict in Pacet District, 2023</i> .....	8
1.1.2	Jarak ke Ibu kota Kecamatan dan Ibu kota Kabupaten/Kota Menurut Desa/Kelurahan di Kecamatan Pacet (km), 2021 <i>Distance to the District Capital and Regency/Municipal Capital by Village/Subdistrict in Pacet District (km), 2021</i> .....	9
<b>2.</b>	<b>PEMERINTAHAN/GOVERNMENT</b>	
<b>2.1</b>	<b>WILAYAH ADMINISTRATIF ADMINISTRATIVE AREA</b>	
2.1.1	Jumlah Rukun Warga (RW) dan Rukun Tetangga (RT) Menurut Desa/Kelurahan di Kecamatan Pacet, 2023 <i>Number of Rukun Warga and Rukun Tetangga by Village<sup>1</sup>/Subdistrict in Pacet District, 2023</i> .....	17
<b>2.2</b>	<b>SUMBER DAYA MANUSIA HUMAN RESOURCES</b>	
2.2.1	Jumlah Pegawai Negeri Sipil Menurut Pemerintah Daerah dan Jenis Kelamin di Kecamatan Pacet, 2023 <i>Number of Civil Servants by Local Government and Sex in Pacet District, 2023</i> .....	18
2.2.2	Jumlah Pegawai Negeri Sipil Pemerintah Daerah Kecamatan Pacet Menurut Tingkat Pendidikan dan Jenis Kelamin, 2023 <i>Number of Civil Servants of Pacet District Government by Educational Level and Sex, 2023</i> .....	19
<b>3.</b>	<b>PENDUDUK/POPULATION</b>	

Tabel Table	Halaman Page
3.1	27
Penduduk, Distribusi Persentase Penduduk, Kepadatan Penduduk, Rasio Jenis Kelamin Penduduk Menurut Desa/Kelurahan di Kecamatan Pacet, 2023 <i>Population, Percentage Distribution of Population, Population Density, and Population Sex Ratio by Village/Subdistrict in Pacet District, 2023.....</i>	
3.2	29
Jumlah Penduduk Menurut Kelompok Umur dan Jenis Kelamin di Kecamatan Pacet, 2023 <i>Population by Age Groups and Sex in Pacet District, 2023 .....</i>	
<b>4.</b>	<b>SOSIAL DAN KESEJAHTERAAN RAKYAT/SOCIAL AND WELFARE</b>
<b>4.1</b>	<b>PENDIDIKAN EDUCATION</b>
4.1.1	37
Banyaknya Desa <sup>1</sup> /Kelurahan yang Memiliki Fasilitas Sekolah Menurut Tingkat Pendidikan di Kecamatan Pacet, 2021–2023 <i>Number of Villages<sup>1</sup>/Subdistricts Having Educational Facilities by Educational Level in Pacet District, 2021–2023 .....</i>	
4.1.2	38
Jumlah Sekolah Menurut Tingkat Pendidikan di Kecamatan Pacet, 2023/2024 <i>Number of Schools by Educational Level in Pacet District, 2023/2024 .</i>	
4.1.3	39
Jumlah Guru Menurut Tingkat Pendidikan di Kecamatan Pacet, 2023/2024 <i>Number of Teachers by Educational Level in Pacet District, 2023/2024</i>	
4.1.4	40
Jumlah Murid Menurut Tingkat Pendidikan di Kecamatan Pacet, 2023/2024 <i>Number of Pupils by Educational Level in Pacet District, 2023/2024.....</i>	
<b>4.2</b>	<b>KESEHATAN HEALTH</b>
4.2.1	41
Banyaknya Desa <sup>1</sup> /Kelurahan yang Memiliki Sarana Kesehatan Menurut Jenis Sarana Kesehatan di Kecamatan Pacet, 2021–2023 <i>Number of Villages<sup>1</sup>/Subdistricts Health Facilities by Type of Health Facilities in Pacet District, 2021–2023 .....</i>	
4.2.2	
Banyaknya Warga Penderita Kekurangan Gizi Menurut Desa/Kelurahan di Kecamatan Pacet, 2021	

Tabel Table	Halaman Page
	42
<b>4.3 PERUMAHAN DAN LINGKUNGAN HOUSING AND ENVIRONMENT</b>	
4.3.1 Banyaknya Desa <sup>1</sup> /Kelurahan Menurut Sumber Air Minum Sebagian Besar Keluarga di Kecamatan Pacet, 2021–2023 <i>Number of Villages<sup>1</sup>/Subdistricts by Drinking Water Source of Majority Family in Pacet District, 2021–2023</i> .....	43
4.3.2 Banyaknya Keluarga Menurut Desa/Kelurahan dan Jenis Pengguna Listrik di Kecamatan Pacet, 2021 <i>Number of Family by Village/Subdistrict and Type of Electricity Consumer in Pacet District, 2021</i> .....	44
4.3.3 Banyaknya Desa <sup>1</sup> /Kelurahan Menurut Sumber Penerangan Jalan Utama Desa/Kelurahan di Kecamatan Pacet, 2021–2023 <i>Number of Villages<sup>1</sup>/Subdistricts by Source of Villages/Subdistricts' Main Street Illumination in Pacet District, 2021–2023</i> .....	45
4.3.4 Banyaknya Desa <sup>1</sup> /Kelurahan Menurut Penggunaan Fasilitas Tempat Buang Air Besar Sebagian Besar Keluarga di Kecamatan Pacet, 2021–2023 <i>Number of Villages<sup>1</sup>/Subdistricts by Toilet Facility Used by Majority Family in Pacet District, 2021–2023</i> .....	46
4.3.5 Banyaknya Desa/Kelurahan Menurut Jenis Bahan Bakar untuk Memasak yang Digunakan Sebagian Besar Keluarga di Kecamatan Pacet, 2021 <i>Number of Villages/Subdistricts by Type of Cooking Fuel Used by Majority Family in Pacet District, 2021</i> .....	47
<b>4.4 AGAMA DAN SOSIAL LAINNYA RELIGION AND OTHER SOCIAL AFFAIRS</b>	
4.4.1 Jumlah Tempat Peribadatan Menurut Desa/ Kelurahan di Kecamatan Pacet, 2021 <i>Number of Worship Places by Village/Subdistrict in Pacet District, 2021</i> .....	48
4.4.2 Banyaknya Kejadian Bencana Alam Menurut Desa/Kelurahan dan Jenis Bencana Alam di Kecamatan Pacet, 2021 <i>Number of Natural Disaster Events by Village/Subdistrict and Type of Natural Disaster in Pacet District, 2021</i> .....	49

Tabel Table	Halaman Page
4.4.3	52
<p>Banyaknya Korban Jiwa Akibat Bencana Alam Menurut Desa/ Kelurahan dan Jenis Bencana Alam di Kecamatan Pacet, 2021 <i>Number of Fatalities Due to Natural Disasters by Village/Subdistrict and Type of Natural Disaster in Pacet District, 2021</i>.....</p>	
4.4.4	55
<p>Keberadaan Fasilitas/Upaya Antisipasi/Mitigasi Bencana Alam Menurut Desa/Kelurahan di Kecamatan Pacet, 2021 <i>Existence of Facilities/Efforts for Anticipation/Mitigation of Natural Disasters by Village/Subdistrict by Village/Subdistrict in Pacet District, 2021</i>.....</p>	
4.4.5	57
<p>Banyaknya Desa/Kelurahan yang Memiliki Kelompok Kegiatan Olahraga Menurut Jenis Olahraga dan Ketersediaan Fasilitas/Lapangan Olahraga di Kecamatan Pacet, 2021 <i>Number of Villages/Subdistricts Having Sport Activities Groups by Type of Sport and Availability of Sport Facilities/Fields in Pacet District, 2021</i>.....</p>	
<b>5.</b>	<b>PERTANIAN/AGRICULTURE</b>
5.1	65
<p>Luas Panen Tanaman Sayuran dan Buah-buahan Semusim Menurut Jenis Tanaman di Kecamatan Pacet (ha), 2020–2023 <i>Harvested Area of Seasonal Vegetables and Fruits by Kind of Plant in Pacet District (ha), 2020–2023</i>.....</p>	
5.2	66
<p>Produksi Tanaman Sayuran dan Buah-buahan Semusim Menurut Jenis Tanaman di Kecamatan Pacet (kuintal), 2020–2023 <i>Production of Seasonal Vegetables and Fruits by Kind of Plant in Pacet District (quintal), 2020–2023</i>.....</p>	
5.3	67
<p>Luas Panen Tanaman Biofarmaka Menurut Jenis Tanaman di Kecamatan Pacet (m<sup>2</sup>), 2020–2023 <i>Harvested Area of Medicinal Plants by Kind of Plant in Pacet District (m<sup>2</sup>), 2020–2023</i>.....</p>	
5.4	68
<p>Produksi Tanaman Biofarmaka Menurut Jenis Tanaman di Kecamatan Pacet (kg), 2020–2023 <i>Production of Medicinal Plants by Kind of Plant in Pacet District (kg), 2020–2023</i>.....</p>	

Tabel Table	Halaman Page	
5.5	Luas Panen Tanaman Hias Menurut Jenis Tanaman di Kecamatan Pacet (m <sup>2</sup> ), 2020–2023 <i>Harvested Area of Ornamental Plants by Kind of Plant in Pacet            District (m<sup>2</sup>), 2020–2023</i> .....	69
5.6	Produksi Tanaman Hias Menurut Jenis Tanaman di Kecamatan Pacet (tangkai), 2020–2023 <i>Production of Ornamental Plants by Kind of Plant n Pacet District            (stalks), 2020–2023</i> .....	70
5.7	Produksi Buah-Buahan dan Sayuran Tahunan Menurut Jenis Tanaman di Kecamatan Pacet (kuintal), 2020–2023 <i>Production of Annual Fruits and Vegetables by Kind of Plant in Pacet            District (quintal), 2020–2023</i> .....	71
<b>6.</b>	<b>PARIWISATA, TRANSPORTASI, DAN KOMUNIKASI/TOURISM, TRANSPORTATION, AND COMMUNICATION</b>	
<b>6.1</b>	<b>PARIWISATA TOURISM</b>	
6.1.1	Jumlah Sarana Akomodasi Menurut Desa/Kelurahan dan Jenis Akomodasi di Kecamatan Pacet, 2021 <i>Number of Accomodation Facilities by Village/Subdistrict and Type            of Accomodation in Pacet District, 2021</i> .....	80
<b>6.2</b>	<b>TRANSPORTASI TRANSPORTATION</b>	
6.2.1	Prasarana dan Sarana Transportasi Antardesa/Kelurahan Menurut Desa/Kelurahan di Kecamatan Pacet, 2021 <i>Inter-Villages/Subdistricts Transportation Infrastructure and            Facilities by Villages/Subdistricts in Pacet District, 2021</i> .....	81
<b>6.3</b>	<b>KOMUNIKASI COMMUNICATION</b>	
6.2.2	Keberadaan Kantor Pos/Pos Pembantu/Rumah Pos, Pos Keliling, dan Perusahaan/Agen Jasa Ekspedisi Swasta Menurut Desa/Kelurahan di Kecamatan Pacet, 2021	

Tabel Table	Halaman Page
	83
6.3.1	84
6.3.2	85
<b>7.</b>	
	94
7.2	95
7.3	97

## DAFTAR GAMBAR/LIST OF FIGURES

Gambar Figure	Halaman Page	
1.1	Luas Daerah menurut Desa/Kelurahan (%), 2023 <i>Total Area by Village/Subdistrict (%), 2023</i> .....	6
1.2	Jarak ke Ibu kota Kecamatan dan Ibu kota Kabupaten/Kota Menurut Desa/Kelurahan di Kecamatan Pacet (km), 2021 <i>Distance to the District Capital by Village/Subdistrict in Pacet District (km), 2021</i> .....	7
2.1	Jumlah Desa/Kelurahan di Kecamatan Pacet, 2023 <i>Number of Villages<sup>1</sup>/Subdistricts in Pacet District, 2023</i> .....	15
2.2	Jumlah Rukun Warga (RW) dan Rukun Tetangga (RT) Menurut Desa/Kelurahan di Kecamatan Pacet, 2023 <i>Number of Rukun Warga and Rukun Tetangga by Village<sup>1</sup>/ Subdistrict in Pacet District, 2023</i> .....	16
3.1	Penduduk Kecamatan Pacet , 2023 <i>Population of Pacet District, 2023</i> .....	<b>25</b>
3.2	Jumlah Penduduk Menurut Kelompok Umur dan Jenis Kelamin di Kecamatan Pacet, 2023 <i>Population by Age Groups and Sex in Pacet District, 2023</i> .....	26
4.1	Jumlah Sekolah Menurut Tingkat Pendidikan di Kecamatan Pacet, 2023 <i>Nume of Schools by Educational Level in Pacet District,2023</i> .....	35
4.2	Banyaknya Desa <sup>1</sup> /Kelurahan yang Memiliki Sarana Kesehatan Menurut Jenis Sarana Kesehatan di Kecamatan Pacet, 2021- 2023 <i>Number of Villages<sup>1</sup>/Subdistricts Health Facilities by Type of Health Facilities in Pacet District, 2021- 2023</i> .....	36
5.1	Luas Panen Tanaman Sayuran dan Buah-buahan Semusim Menurut Jenis Tanaman di Kecamatan Pacet (ha), 2022–2023 <i>Harvested Area of Seasonal Vegetables and Fruits by Kind of Plant in Pacet District (ha), 2022– 2023</i> .....	63

Gambar Figure	Halaman Page
5.2      Produksi Tanaman Sayuran dan Buah-buahan Semusim Menurut Jenis Tanaman di Kecamatan Pacet (kuintal), 2022– 2023 <i>Production of Seasonal Vegetables and Fruits by Kind of Plant in Pacet District (quintal), 2022– 2023 .....</i>	64
6.1      Jumlah Sarana Akomodasi Menurut Desa/Kelurahan dan Jenis Akomodasi di Kecamatan Pacet, 2021 <i>Number of Accomodation Facilities by Village/Subdistrict and Type of Accomodation in Pacet District, 2021.....</i>	78
6.2      Jumlah Menara Telepon seluler dan Operator Layanan Komunikasi Telepon Seluler Menurut Desa/Kelurahan di Kecamatan Pacet, 2021 <i>Number of Base Transceiver Station (BTS) and Cellular Phone Communication Service Operators by Village/Subdistrict in Pacet District, 2021.....</i>	79
7.1      Banyaknya Sarana Lembaga Keuangan Bank Menurut Desa/ Kelurahan dan Jenis Bank di Kecamatan Pacet, 2021 <i>Number of Bank by Village/Subdistrict and Type of Bank in Pacet District, 2021 .....</i>	92
7.2      Banyaknya Koperasi Aktif Menurut Menurut Desa/ Kelurahan dan Jenis Koperasi di Kecamatan Pacet, 2021 <i>Number of Cooperative by Village/Subdistrict and Type of Cooperative in Pacet District, 2021 .....</i>	93



## PENJELASAN UMUM/EXPLANATORY NOTES

Tanda-tanda, satuan-satuan, dan lain-lainnya yang digunakan dalam publikasi ini adalah sebagai berikut:

*Symbols, measurement units, and acronyms which are used in this publication, are as follows:*

### 1. TANDA-TANDA/SYMBOLS

Data tidak tersedia/ <i>Data not available</i> .....	: ...
Tidak ada atau nol / <i>Null or zero</i> .....	: -
Data dapat diabaikan/ <i>Data negligible</i> .....	: ~0
Tanda decimal/ <i>Decimal point</i> .....	: ,
Data tidak dapat ditampilkan/ <i>Not applicable</i> .....	: NA
Angka estimasi/ <i>Estimated figures</i> .....	: e
Angka diperbaiki/ <i>Revised figures</i> .....	: r
Angka sementara/ <i>Preliminary figures</i> .....	: *
Angka sangat sementara/ <i>Very preliminary figures</i> .....	: **
Angka sangat sangat sementara/ <i>Very very preliminary figures</i> .....	: ***

### 2. SATUAN/UNITS

barel/ <i>barrel</i> .....	: 158,99 liter/ <i>litres</i> = 1/6,2898 m <sup>3</sup>
hektare (ha)/ <i>hectare (ha)</i> .....	: 10.000 m <sup>2</sup>
kilometer (km)/ <i>kilometres (km)</i> .....	: 1.000 meter/ <i>meters (m)</i>
knot/ <i>knot</i> .....	: 1,8523 km/jam ( <i>km/hour</i> )
kuintal/ <i>quintal</i> .....	: 100 kg
KWh .....	: 1.000 Watt <i>hour</i>
MWh .....	: 1.000 KWh
liter (untuk beras)/ <i>litre (for rice)</i> .....	: 0,80 kg
MMSCF .....	: 1/35,3 m <sup>3</sup>
metrik ton (m.ton)/ <i>metric ton (m. ton)</i> .....	: 0,98421 long ton = 1.000 kg
ons/ <i>ounce</i> .....	: 28,31 gram/ <i>grams</i>
ton .....	: 1.000 kg

Satuan lain: buah, dus, butir, helai/lembar, kaleng, batang, pulsa, ton kilometer (ton-km), jam, menit, persen (%).

*Other units: unit, pack, pieces, sheet, tin, pulse, ton-kilometres(ton-km), hour, minute, percent (%).*

Perbedaan angka di belakang koma disebabkan oleh pembulatan angka.

*The difference in decimal numbers is caused by rounding.*



## DAFTAR SINGKATAN/LIST OF ABBREVIATION

SI	: Stasiun Iklim/ <i>Climate Station</i>
SMPK	: Stasiun Meterologi Pertanian Khusus/ <i>Special Agricultural Meteorological Station</i>
t.t	: Tempat tidur/ <i>Bed</i>
BCG	: Bacillus Calmette Guerin
DPT	: Difteri, Pertusis, Tetanus/ <i>Diphtheria, Tetanus, and Pertussis</i>
TT	: Tetanus Toxoid
IOT	: Industri Obat Tradisional/ <i>Traditional Medicine Industry</i>
IKOT	: Industri Kecil Obat Tradisional/ <i>Traditional Medicine Small Industry</i>
Alkes	: Alat kesehatan/ <i>Health Kits</i>
PKRT	: Perbekalan Kesehatan Rumah tangga/ <i>Household Health Logistics</i>
Kompl	: Komplemen/ <i>Complement</i>
IRTP	: Industri Pangan Produksi Rumah Tangga/ <i>Foods Home Industry</i>
PBF	: Pedagang Besar Farmasi/ <i>Pharmacy Whole-seller</i>
GFK	: Gudang Farmasi Kab/Kota/Regency/ <i>Municipality Pharmacy Warehouse</i>
RB	: Rumah Bersalin/ <i>Delivery House</i>
Pustu	: Puskesmas pembantu/ <i>Auxiliary Public Health Center</i>
BP	: Balai Pengobatan/ <i>Polyclinic</i>
TPS	: Tempat Pembuangan Sampah Sementara / <i>landfill</i>
Jamkesmas	: Jaminan kesehatan masyarakat miskin/ <i>Poor public health insurance</i>
PJKMU	: Program Jaminan Kesehatan Masyarakat Umum/ <i>General Public Health Insurance Program</i>
SIUP	: Surat Ijin Usaha Perdagangan/ <i>Trading Permission Letter</i>
TDP	: Tanda Daftar Perusahaan/ <i>Company Registration Identity</i>
API	: Angka Pengenal Importir/ <i>Importer's Identity Number</i>



# Bab 1

Chapter



## Geografi dan Iklim

Geography and Climate





**PENJELASAN TEKNIS**

1. Topografi adalah keadaan muka bumi pada suatu kawasan atau daerah.
  - Puncak adalah bagian paling atas gunung/pegunungan.
  - Lereng adalah bagian dari gunung/pegunungan/bukit yang letaknya di antara puncak sampai lembah.
  - Lembah adalah daerah rendah diantara dua gunung/pegunungan atau daerah yang mempunyai kedudukan lebih rendah dibandingkan daerah sekitarnya. Lembah di daerah pegunungan lipatan sering disebut slinkin. Lembah di daerah pegunungan patahan disebut graben atau slenk. Sedangkan lembah di daerah yang bergunung-gunung disebut lembah antar pegunungan.
2. Dataran adalah bagian atau sisi bidang tanah yang tampak datar, rata, dan membentang.
3. Ibu kota kecamatan adalah pusat penyelenggaraan pemerintahan di kecamatan.
4. Intensitas curah hujan adalah jumlah curah hujan yang dinyatakan dalam tinggi hujan atau volume hujan tiap satuan waktu, yang terjadi pada satu kurun waktu air hujan terkonsentrasi.

**TECHNICAL NOTES**

1. *Topography is the state of the earth in an area or region.*
  - *The peak is the very top of the mountain / mountain.*
  - *Slope is part of a mountain / mountain / hill which is located between the peak to the valley.*
  - *A valley is a low area between two mountains / mountains or an area that has a lower position than the surrounding area. Valleys in mountainous folds are often called slinkin. Valleys in fault mountainous areas are called graben or slenk. While valleys in mountainous regions are called inter-mountain valleys.*
2. *A plain is a part or side of a plot of land that looks flat, level and stretched.*
3. *The District capital is the administrative center of the subdistrict.*
4. *Rainfall intensity is the amount of rainfall expressed in terms of the height of the rainfall or the volume of rain per unit time, which occurs in one time period of concentrated rainwater.*

Kabupaten Bandung merupakan wilayah dataran dengan ketinggian antara 500 mdpl sampai 1.800 mdpl. Adapun kemiringan lereng berkisar antara 0-8%, 8-15% hingga diatas 45%. Letak Kabupaten Bandung berada pada 107° 22' - 108° 50' Bujur Timur dan 6° 41' - 7° 19' Lintang Selatan.

Dengan luas 1.762,4 km<sup>2</sup>, Kabupaten Bandung terdiri dari 31 kecamatan dengan Kecamatan Pasirjambu sebagai kecamatan terluas, (13,59%), disusul oleh Kecamatan Pangalengan sebesar (11,09%). Sedangkan Kecamatan Dayeuhkolot dan Margahayu merupakan kecamatan dengan wilayah terkecil, yaitu masing-masing hanya menempati sekitar 0,63% dan 0,60% dari keseluruhan wilayah Kabupaten Bandung.

Jarak ibu kota Kabupaten Bandung ke ibu kota provinsi di Kota Bandung adalah sekitar 17 km.

Beberapa kecamatan memiliki jarak di atas 30 km ke ibu kota Kabupaten Bandung antara lain: Kecamatan Nagreg, Kertasari, Pacet, Cikancung, Cicalengka, Rancaekek, Ibum, Solokan Jeruk, Paseh, dan Cileunyi.

Sedangkan kecamatan dengan jarak di bawah 10 km dari ibu kota Kabupaten Bandung adalah Kecamatan Margaasih, Margahayu, Banjaran, Katapang, Cangkuang, Cilengkrang, Cilengkrang dan Kutawaringin. Dengan demikian, secara umum masih mudah terjangkau.

*Bandung Regency is a plain area with an altitude between 500 m to 1,800 m above sea level. The slope ranges from 0-8%, 8-15% to above 45%. Location of Bandung Regency is at 107 ° 22 ' - 108 ° 50' East Longitude and 6 ° 41 ' - 7 ° 19' South Latitude.*

*With an area of 1,762.4 km<sup>2</sup>, Bandung Regency consists of 31 Districts with Pasirjambu District as the widest district, (13.59%), followed by Pangalengan District (11.09%). While Dayeuhkolot and Margahayu Districts are the smallest district, each occupying only 0.63% and 0.60% of the entire Bandung Regency area.*

*The distance from the capital of Bandung Regency to the provincial capital in the city of Bandung is about 17 km.*

*Some districts have a distance of more than 30 km to the capital of Bandung Regency including: Nagreg, Kertasari, Pacet, Cikancung, Cicalengka, Rancaekek, Ibum, Solokan Jeruk, Paseh, and Cileunyi Districts.*

*While districts with a distance of under 10 km from the capital of Bandung Regency are Margaasih, Margahayu, Banjaran, Katapang, Cangkuang, Cilengkrang, and Kutawaringin Districts. Thus, in general it is still easily affordable.*



## ULASAN

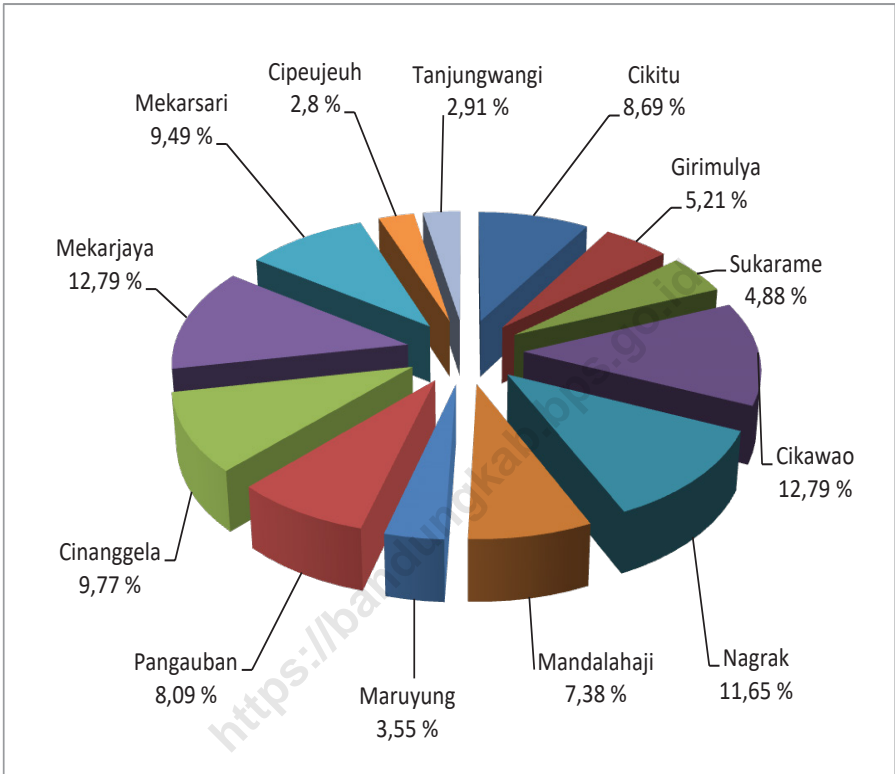
Secara geografis Kecamatan Pacet terletak pada  $107^{\circ} 31' - 107^{\circ} 39'$  Bujur Timur dan  $7^{\circ} 45' - 7^{\circ} 15'$  Lintang Selatan, sedangkan berdasarkan topografinya sebagian besar wilayah di Kecamatan Pacet merupakan pegunungan atau daerah perbukitan dengan ketinggian diatas permukaan laut bervariasi dari 700 m sampai 1.116 m. Beberapa desa terletak di tepi hutan, tetapi ada tiga desa diluar kawasan hutan. Kecamatan Pacet juga dialiri oleh salah satu sungai yaitu Sungai Citarum dan Sungai Cihejo. Keberadaan sungai ini menguntungkan dari sektor pertanian. Bila curah hujan cukup tinggi di daerah-daerah tertentu akan terjadi banjir bandang dan tanah longsor.

Luas wilayah Kecamatan Pacet tercatat seluas 97,48 km atau 9.748,96 ha. Luas wilayah ini dibagi menjadi beberapa kategori diantaranya luas lahan pertanian sawah, luas lahan pertanian bukan sawah dan luas lahan non pertanian.

## DESCRIPTION

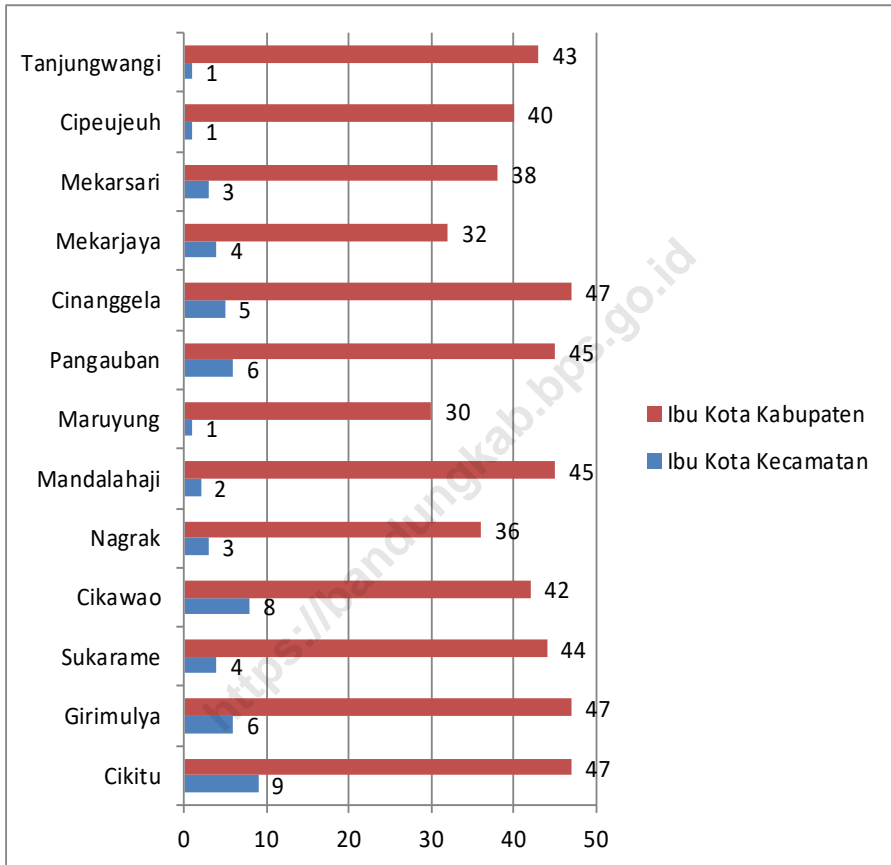
*Geographically, Pacet District is located at  $107^{\circ} 31' - 107^{\circ} 39'$  East Longitude and  $7^{\circ} 45' - 7^{\circ} 15'$  South Latitude, while based on topography most of the areas in Pacet District are mountains or hilly areas with varying heights above sea level. from 700 m to 1,116 m. Several villages are located on the edge of the forest, but there are three villages outside the forest area. Pacet District is also flowed by one of the rivers, namely the Citarum River and the Cihejo River. The existence of this river is beneficial for the agricultural sector. If the rainfall is high enough in certain areas, flash floods and landslides will occur.*

*The area of Pacet District is recorded as 97.48 km or 9,748.96 ha. The area of this area is divided into several categories, including the area of wetland agricultural land, the area of non-paddy agricultural land and the area of non-agricul*



Sumber/Source : BPS, Pendataan Potensi Desa (Podes) /BPS-Statistics Indonesia, Village Potential Data Collecting

**Gambar 1.1** Luas Daerah menurut Desa/Kelurahan (%), 2021  
**Figures** Total Area by Village/Subdistrict (%), 2021



Sumber/Source: BPS, Pendataan Potensi Desa (Podes) /BPS-Statistics Indonesia, Village Potential Data Collecting

**Gambar**  
**Figures** 1.2

**Jarak ke Ibu kota Kecamatan Menurut Desa/Kelurahan di Kecamatan Pacet (km), 2021**  
**Distance to the District Capital by Village/Subdistrict in Pacet District (km), 2021**

**Tabel** 1.1  
**Table**

**Luas Daerah Menurut Desa/Kelurahan di Kecamatan Pacet, 2021**  
**Total Area by Village/Subdistrict in Pacet District, 2021**

<b>Desa/Kelurahan Village/Subdistrict</b>	<b>Luas Total Area (km<sup>2</sup>/sq.km)</b>	<b>Persentase terhadap Luas Kecamatan Percentage to District Area</b>
(1)	(2)	(3)
Cikitu	6,13	8,69
Girimulya	8,15	5,21
Sukarame	20,03	4,88
Cikawao	5,69	12,79
Nagrak	9,45	11,65
Mandalahaji	5,45	7,38
Maruyung	1,67	3,55
Pangauban	7,95	8,09
Cinanggela	11,09	9,77
Mekarjaya	9,07	12,79
Mekarsari	6,24	9,49
Cipeujeuh	2,23	2,8
Tanjungwangi	4,34	2,91
<b>Kecamatan Pacet</b>	<b>97,49</b>	<b>100</b>

Catatan/Note: ...

Sumber/Source: BPS, Pendataan Potensi Desa (Podes) /BPS-Statistics Indonesia, Village Potential Data Collecting

**Tabel** 1.2  
**Table**

**Jarak ke Ibu kota Kecamatan dan Ibu kota Kabupaten/  
Kota Menurut Desa/Kelurahan di Kecamatan Pacet (km),  
2021**  
*Distance to the District Capital and District/Municipal  
Capital by Village/Subdistrict in Pacet District (km),  
2021*

<b>Desa/Kelurahan Village/Subdistrict</b>	<b>Jarak ke Ibu kota Kecamatan Distance to District Capital</b>	<b>Jarak ke Ibu kota Kabupaten/ Kota Distance to District/Municipal Capital</b>
(1)	(2)	(3)
Cikitu	9	47
Girimulya	6	47
Sukarame	4	44
Cikawao	8	42
Nagrak	3	36
Mandalahaji	2	45
Maruyung	1	30
Pangauban	6	45
Cinanggela	5	47
Mekarjaya	4	32
Mekarsari	3	38
Cipeujeuh	1	40
Tanjungwangi	1	43


Catatan/Note: ...

Sumber/Source: BPS, Pendataan Potensi Desa (Podes) /BPS-Statistics Indonesia, Village Potential Data Collecting



# Bab Chapter 2

## Pemerintahan Government







**PENJELASAN TEKNIS**

1. Pemerintah Kabupaten Bandung dipimpin oleh seorang Bupati, dibantu oleh Wakil Bupati dan oleh perangkat daerah kabupaten.
2. Perangkat Daerah Kabupaten terdiri dari Sekretariat Daerah Kabupaten Bandung, Badan Daerah, Dinas, Inspektorat, Kecamatan, Desa / Kelurahan, Perusahaan daerah, dan Badan Usaha Milik Daerah (BUMD).
3. Sekretariat daerah di Kabupaten Bandung terdiri dari Bagian Hukum dan HAM, Bagian Humas dan Protokol, Bagian Kerja sama dan Otonomi Daerah, Bagian Kesejahteraan Rakyat, Bagian Organisasi, Bagian Pembangunan, Bagian Pengadaan Barang/ Jasa, Bagian Perekonomian, Bagian Program dan Keuangan, Bagian Tata Pemerintahan, Bagian Tata Usaha dan Rumah Tangga.
4. Dinas di Kabupaten Bandung terdiri dari Dinas Pendidikan , Dinas Kesehatan, Dinas Sosial, Dinas Pariwisata dan Kebudayaan, Dinas Kependudukan dan Pencatatan Sipil, Dinas Perdagangan dan Perindustrian, Dinas Ketenagakerjaan, Dinas Perhubungan, Dinas Pekerjaan Umum dan Tata Ruang, Dinas Pemuda dan Olah Raga, Dinas

**TECHNICAL NOTES**

1. *The Bandung Regency Government is led by a Regent, assisted by the Deputy Mayor and by the district apparatus.*
2. *The District apparatus consists of the Bandung Regency Regional Secretariat, the Regional Agency, the Office, the Inspectorate, the Subdistrict, the Village / Subdistrict, the Regional Corporation, and the Regional Owned Enterprises (BUMD).*
3. *The regional secretariat in Bandung Regency consists of the Law and Human Rights Section, the Public Relations and Protocol Section, the Regional Cooperation and Autonomy Section, the People's Welfare Section, the Organization Section, the Development Section, the Goods / Services Procurement Section, the Economy Section, the Program and Finance Section, the Governance Section ,Administration and Household Section.*
4. *Offices in Bandung Regency consist of the Department of Education, the Office of Health, the Office of Social Affairs, the Office of Tourism and Culture, the Department of Population and Civil Registration, the Department of Trade and Industry, the Department of Labor,*

Perumahan Rakyat, Kawasan Permukiman dan Pertanahan, Dinas Koperasi dan Usaha Kecil dan Menengah, Dinas Kebakaran, Dinas Pertanian, Dinas Ketahanan Pangan dan Perikanan, Dinas Penanaman Modal dan PTSP, Dinas Pemberdayaan Masyarakat dan Desa, Dinas Pengendalian Penduduk, Keluarga Berencana, Pemberdayaan Perempuan dan Perlindungan Anak, Dinas Lingkungan Hidup, Dinas Komunikasi, Informatika dan Statistik, Dinas Arsip dan Perpustakaan.

5. Badan Daerah di Kabupaten Bandung terdiri dari Badan Keuangan Daerah dan Aset Daerah, Badan Perencanaan Pembangunan, Penelitian dan Pengembangan Daerah/PPID, Badan Kepegawaian dan Pengembangan Sumber Daya Manusia, Badan Penanggulangan Bencana Daerah, Badan Kesatuan Bangsa dan Politik, Badan Pendapatan Daerah dan Satpol PP.
6. Kabupaten Bandung memiliki 31 kecamatan dengan 280 desa/kelurahan.
7. Anggota DPRD Kota Bandung dipilih melalui pemilihan umum (pemilu) dan dilantik dalam masa jabatan lima tahun.

*the Department of Transportation, the Department of Public Works and Spatial Planning, the Department of Youth and Sports, Department of Public Housing, Settlement and Land Areas, Office of Cooperatives and Small and Medium Enterprises, Fire Service, Agriculture Office, Food and Fisheries Resilience Office, Investment and PTSP Service, Community and Village Empowerment Service, Population Control Agency, Family Planning, Women's Empowerment and Child Protection, the Office of the Environment, the Office of Communication, Information and Statistics, the Office of Archives and the Library.*

5. *Regional Agencies in Bandung Regency consist of Regional Financial and Regional Assets, Regional Development Planning, Research and Development Agency / PPID, Human Resources and Human Resources Development Agency, Regional Disaster Management Agency, National and Political Unity Agency, Regional Revenue Agency and Satpol PP.*
6. *Bandung Regency has 31 districts with 280 villages/subdistricts.*
7. *Members of the Bandung City House of Representatives and Regional Representatives Council (DPRD) are elected through general elections and appointed for a five-year term.*

## ULASAN

Kecamatan Pacet merupakan sebuah wilayah administratif yang cukup luas. Agar pembangunan dapat dirasakan secara merata maka diperlukan aparat pemerintahan yang membuat perencanaan dan melaksanakan pembangunan yang tepat. Selain aparat pemerintahan, peran aktif semua lapisan masyarakat juga harus dibangun dengan baik agar roda penggerak pembangunan sinergi antara aparat pemerintahan dengan masyarakat supaya pembangunan dapat dinikmati dan dirasakan oleh seluruh masyarakat.

Kecamatan Pacet saat ini memiliki desa sebanyak 13 desa dan 625 RT, 159 RW. RT dan RW tersebut tersebar di 13 desa. Adapun batas wilayah Kecamatan Pacet adalah sebagai berikut:

- Sebelah utara berbatasan dengan Kecamatan Majalaya Kabupaten Bandung,
- Sebelah selatan berbatasan dengan Kecamatan Kertasari Kabupaten Bandung,
- Sebelah barat berbatasan dengan Kecamatan Ciparay dan Kecamatan Cimaung Kabupaten Bandung, dan
- Sebelah timur berbatasan dengan Kecamatan Ibum Kabupaten Bandung.

Pada level pemerintahan desa/kelurahan satuan lingkungan setempat (SLS) terkecil adalah Rukun Tetangga (RT) yang dibawah oleh Rukun Warga (RW). Desa memiliki jumlah SLS terbanyak yaitu Desa Nagrak sebanyak 74 RT dan 17 RW sedangkan desa dengan jumlah SLS terendah adalah Desa Cinanggela dengan 29 RT dan 8 RW. Tahun 2021 tidak ada perubahan dibandingkan dengan tahun sebelumnya.

## DESCRIPTION

*Pacet District is a large administrative area. So that development can be felt evenly, it is necessary for government officials to make appropriate planning and development. In addition to government officials, the active role of all levels of society must also be built properly so that the driving wheel of development of synergy between government officials and the community For development to be enjoyed and felt by the whole community.*

*Pacet District currently has 13 villages and 625 RTs, 159 RWs. RT and RW are spread in 13 villages. The boundaries of the Pacet District are as follows*

- *North side is bordered by Majalaya District, Bandung Regency,*
- *South side is bordered by Kertasari District, Bandung Regency,*
- *West side is bordered by Ciparay District and Cimaung District, Bandung Regency, and*
- *East side is bordered by Ibum District, Bandung Regency.*

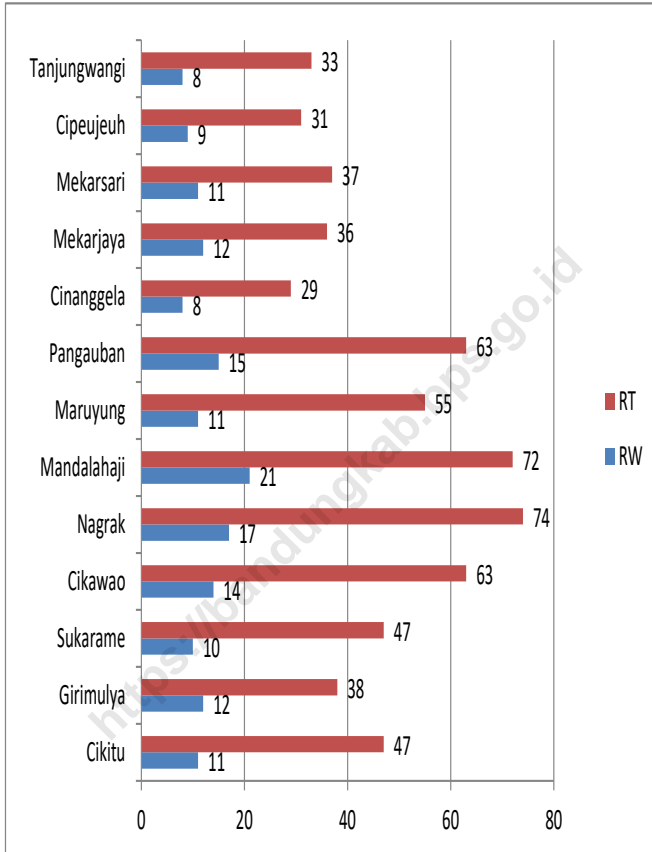
*At the village / subdistrict level, the smallest local environmental unit (SLS) is the Rukun Tetangga (RT), which is overseen by the Rukun Warga (RW). The village has the highest number of SLS, namely Nagrak Village with 74 RT and 17 RW while the village with the lowest SLS number is Cinanggela Village with 29 RT and 8 RW. In 2021 there was no change compared to the previous year.*



Sumber/Source : MFD/MBS

**Gambar 2.1**  
**Figures**

**Jumlah Desa/Kelurahan di Kecamatan Pacet, 2023**  
**Number of Villages<sup>1</sup>/Subdistricts in Pacet District, 2023**



Sumber/Source : Kecamatan Pacet/ Pacet District

**Gambar** 2.2  
**Figures**

**Jumlah Rukun Warga (RW) dan Rukun Tetangga (RT) Menurut Desa/Kelurahan di Kecamatan Pacet, 2021**  
**Number of Rukun Warga and Rukun Tetangga by Village<sup>1/</sup> Subdistrict in Pacet District, 2021**

## 2.1 WILAYAH ADMINISTRATIF ADMINISTRATIVE AREA

**Tabel 2.1.1** Jumlah Rukun Warga (RW) dan Rukun Tetangga (RT) Menurut Desa/Kelurahan di Kecamatan Pacet, 2021  
**Table** *Number of Rukun Warga and Rukun Tetangga by Village<sup>1</sup>/ Subdistrict in Pacet District, 2021*

Desa/Kelurahan Village/Subdistrict	Rukun Warga (RW)	Rukun Tetangga (RT)
(1)	(2)	(3)
Cikitu	11	47
Girimulya	12	38
Sukarame	10	47
Cikawao	14	63
Nagrak	17	74
Mandalahaji	21	72
Maruyung	11	55
Pangauban	15	63
Cinanggela	8	29
Mekarjaya	12	36
Mekarsari	11	37
Cipeujeuh	9	31
Tanjungwangi	8	33
<b>Kecamatan Pacet</b>	<b>159</b>	<b>625</b>

Catatan/Note: ...

Sumber/Source: BPS, Pendataan Potensi Desa (Podes) /BPS-Statistics Indonesia, Village Potential Data Collecting

## 2.2 SUMBER DAYA MANUSIA HUMAN RESOURCES

**Tabel 2.2.1** Jumlah Pegawai Negeri Sipil Menurut Pemerintah Daerah dan Jenis Kelamin di Kecamatan Pacet, 2023  
**Table** *Number of Civil Servants by Local Government and Sex in Pacet District, 2023*

Pemerintah Daerah Local Government	Laki-Laki Male	Perempuan Female	Jumlah Total
(1)	(2)	(3)	(4)
Pemerintah Daerah Kecamatan Pacet Pacet District Government	16	3	19
Pemerintah Daerah Desa Cikitu Cikitu Village Government	-	-	-
Pemerintah Daerah Desa Girmulya Girmulya Village Government	-	-	-
Pemerintah Daerah Desa Sukarame Sukarame Village Government	-	-	-
Pemerintah Daerah Desa Cikawao Cikawao Village Government	-	-	-
Pemerintah Daerah Desa Nagrak Nagrak Village Government	-	-	-
Pemerintah Daerah Desa Mandalahaji Mandalahaji Village Government	-	-	-
Pemerintah Daerah Desa Maruyung Maruyung Village Government	-	-	-
Pemerintah Daerah Desa Pangauban Pangauban Village Government	-	-	-
Pemerintah Daerah Desa Cinanggalai Cinanggela Village Government	-	-	-
Pemerintah Daerah Desa Mekarjaya Mekarjaya Village Government	-	-	-
Pemerintah Daerah Desa Mekarsari Mekarsari Village Government	-	-	-
Pemerintah Daerah Desa Cipeujeuh Cipeujeuh Village Government	-	-	-
Pemerintah Daerah Desa Tanjungwangi Tanjungwangi Village Government	-	-	-

Catatan/Note:...

Sumber/Source: Kecamatan Pacet/ Pacet District

**Tabel 2.2.2** Jumlah Pegawai Negeri Sipil Pemerintah Daerah Kecamatan Pacet Menurut Tingkat Pendidikan dan Jenis Kelamin, 2023  
**Number of Civil Servants of Pacet District Government by Educational Level and Sex, 2023**

Tingkat Pendidikan Educational Level	Laki-Laki Male	Perempuan Female	Jumlah Total
(1)	(2)	(3)	(4)
Sekolah Dasar (SD) Primary School	-	-	-
SMP/Sederajat Junior High School	-	-	-
SMA/Sederajat Senior High School	6	1	7
Diploma I/Akta I Diploma I/Akta I	-	-	-
Diploma II/Akta II Diploma II/Akta II	-	-	-
Diploma III/Akta III Diploma III/Akta III	1	-	1
Diploma IV/Akta IV Diploma IV/Akta IV	-	-	-
S1/Sarjana Under Graduate/Bachelor	6	2	8
S2/Pasca Sarjana Graduate	3	-	3
S3/Doktor/Ph.D Post Graduate	-	-	-
<b>Jumlah/Total</b>	<b>16</b>	<b>3</b>	<b>19</b>

Catatan/Note:...


Sumber/Source: Kecamatan Pacet/ Pacet District



# Bab 3

Chapter **3**

**Penduduk**  
*Population*





**PENJELASAN TEKNIS**

1. Penduduk Indonesia adalah semua orang yang berdomisili di wilayah teritorial Indonesia selama 6 bulan atau lebih dan atau mereka yang berdomisili kurang dari 6 bulan tetapi bertujuan menetap.
2. Laju pertumbuhan penduduk adalah angka yang menunjukkan persentase pertambahan penduduk dalam jangka waktu tertentu.
3. Kepadatan penduduk adalah rasio banyaknya penduduk per kilometer persegi.
4. Rasio jenis kelamin adalah perbandingan antara penduduk laki-laki dan penduduk perempuan pada suatu wilayah dan waktu tertentu. Biasanya dinyatakan dengan banyaknya penduduk laki-laki untuk 100 penduduk perempuan.
5. Distribusi penduduk adalah pola persebaran penduduk di suatu wilayah, baik berdasarkan batas-batas geografis maupun berdasarkan batas-batas administrasi pemerintahan.
6. Komposisi penduduk adalah pola persebaran penduduk menurut karakteristiknya, contoh: penduduk menurut kelompok umur, penduduk menurut jenis kelamin
7. Rumah tangga adalah seseorang

**TECHNICAL NOTES**

1. *Indonesian population are all people who have been domiciled in the territory of Indonesia for 6 months or more and or who have been domiciled for less than 6 months but aim to settle.*
2. *The population growth rate is a number that shows the percentage of population increase in a certain period of time.*
3. *Population density is the ratio of the number of inhabitants per square kilometer.*
4. *Gender ratio is the ratio between male population and female population in a certain region and time. Usually expressed by the number of male population for 100 female population.*
5. *Population distribution is the pattern of population distribution in an area, both based on geographical boundaries and based on administrative administrative boundaries.*
6. *Population composition is the pattern of population distribution according to its characteristics, for example: population by age, population by sex.*

- atau sekelompok orang yang mendiami sebagian atau seluruh bangunan fisik/sensus dan biasanya tinggal bersama serta pengelolaan makan dari satu dapur. Yang dimaksud makan dari satu dapur adalah jika pengurusan kebutuhan sehari-harinya dikelola bersama-sama menjadi satu.
8. Anggota rumah tangga adalah semua orang yang biasanya bertempat tinggal di suatu rumah tangga, baik yang berada di rumah pada waktu pencacahan maupun yang sementara tidak ada.
  9. Penduduk usia kerja adalah penduduk yang berumur 15 tahun ke atas.
  10. Angkatan kerja adalah penduduk usia kerja (15 tahun ke atas) yang bekerja, punya pekerjaan namun sementara tidak bekerja, dan pengangguran.
  11. Bekerja adalah kegiatan ekonomi yang dilakukan oleh seseorang dengan maksud memperoleh atau membantu memperoleh pendapatan atau keuntungan dan lamanya bekerja paling sedikit 1 jam secara terus menerus dalam seminggu yang lalu (termasuk pekerja keluarga tanpa upah yang membantu dalam suatu usaha/ kegiatan ekonomi).
7. *A household is a person or group of people who inhabit part or all of a physical / census building and usually live together and manage meals from one kitchen. What is meant by eating from one kitchen is if the management of daily needs is managed together into one.*
  8. *Household members are all people who usually reside in a household, both those who were at home at the time of enumeration or who were temporarily absent.*
  9. *Working age population is population aged 15 years and over.*
  10. *The labor force is the working age population (15 years and over) who work, have jobs but are temporarily unemployed, and unemployed.*
  11. *Work is an economic activity carried out by a person with the intention of obtaining or helping to obtain income or profit and the duration of working at least 1 hour continuously in the past week (including unpaid family workers who help in a business / economic activity).*

**ULASAN**

Penduduk merupakan bagian penting dari sebuah Komponen Perencanaan Pembangunan. Maka kependudukan merupakan salah satu isu penting dalam perencanaan maupun evaluasi hasil pembangunan. Berbagai indikator kependudukan dapat digunakan untuk melihat kondisi suatu wilayah, seperti adanya laju pertumbuhan, kepadatan penduduk, penduduk menurut kelompok umur serta indikator-indikator lainnya. Dari berbagai indikator tersebut maka masalah kependudukan di dalam proses pembangunan dapat diidentifikasi dan dievaluasi.

Adapun komposisi jumlah penduduk Kecamatan Pacet berdasarkan hasil Data Konsolidasi Bersih Kemendagri Semester 2 Tahun 2023 ini tercatat 126.819 orang, dengan rasio jenis kelamin 107 yang artinya jumlah penduduk laki-laki 7 persen lebih banyak dibandingkan dengan jumlah penduduk perempuan. Komposisi penduduk Kecamatan Pacet menurut struktur kelompok umur dapat digambarkan yang berjumlah 0-14 tahun 38.370 orang, 15-64 tahun 81.838 orang dan 65 keatas 6.611 orang di tahun 2023.

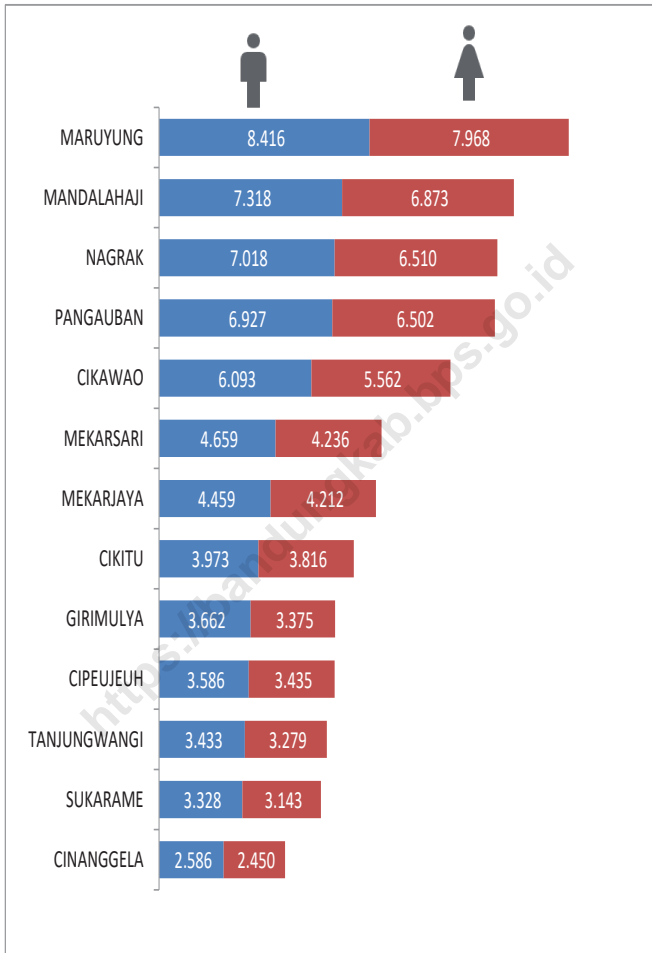
Kepadatan penduduk di Kecamatan Pacet pada tahun 2023 tercatat kurang lebih sebesar 1.301 jiwa/ km<sup>2</sup>.

**DESCRIPTION**

*Residents are an important part of a Development Planning Component So population is one of the important issues in planning and evaluating the results of development. Various population indicators can be used to see the condition of an area, such as the growth rate, population density, population by age group and other indicators. From these various indicators, population problems in the development process can be identified and evaluated.*

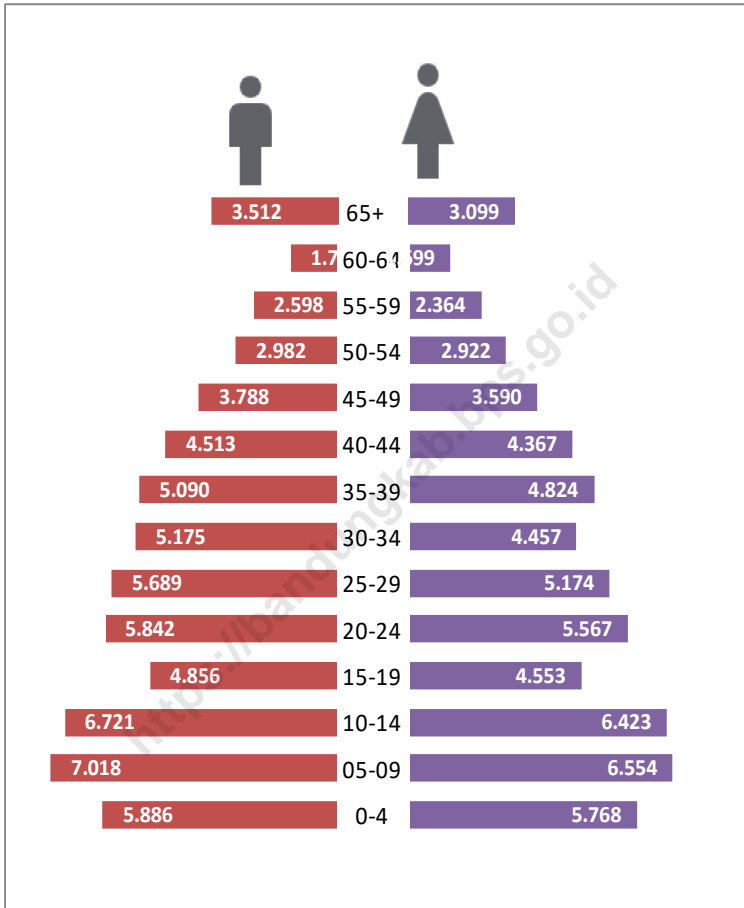
*The composition of the population of Pacet District based on the results of the Ministry of Home Affairs net Consolidated Data for Semester 2 of 2023 was recorded at 126,819 people, with a sex ratio of 107 which means that the number of male resident is 7 percent more than the female population. The composition of the population of Pacet District according to the age group structure can be described aged 0-14 years 38,370 people, 15-64 years 81,838 people and 65 and over 6,611 people in 2023.*

*Population density in Pacet District in 2023 was recorded at approximately 1,301 inhabitants / km<sup>2</sup>.*



Sumber/Source : Data Konsolidasi Bersih Kemendagri Semester 2 - Tahun 2023/  
Ministry of Home Affairs Net Consolidated Data

**Gambar 3.1** Penduduk Kecamatan Pacet, 2023  
**Figures** Population of Pacet District, 2023



Sumber/Source : Data Konsolidasi Bersih Kemendagri Semester 2 - Tahun 2023/  
Ministry of Home Affairs Net Consolidated Data

**Gambar** 3.2  
**Figures**

**Jumlah Penduduk Menurut Kelompok Umur dan Jenis Kelamin di Kecamatan Pacet , 2023**  
**Population by Age Groups and Sex in Pacet District, 2023**

**Tabel 3.1** **Penduduk, Distribusi Persentase Penduduk, Kepadatan Penduduk, Rasio Jenis Kelamin Penduduk Menurut Desa/ Kelurahan di Kecamatan Pacet, 2023**  
***Population, Percentage Distribution of Population, Population Density, and Population Sex Ratio by village/ subdistrict in Pacet District, 2023***

Desa/Kelurahan Village/Subdistrict	Penduduk/Population		
	Laki-Laki/Male	Perempuan/ Female	Jumlah/Total
(1)	(2)	(3)	(4)
Cikitu	3.973	3.816	7.789
Girimulya	3.662	3.375	7.037
Sukarame	3.328	3.143	6.471
Cikawao	6.093	5.562	11.655
Nagrak	7.018	6.510	13.528
Mandalahaji	7.318	6.873	14.191
Maruyung	8.416	7.968	16.384
Pangauban	6.927	6.502	13.429
Cinanggela	2.586	2.450	5.036
Mekarjaya	4.459	4.212	8.671
Mekarsari	4.659	4.236	8.895
Cipeujeuh	3.586	3.435	7.021
Tanjungwangi	3.433	3.279	6.712
Kecamatan Pacet	65.458	61.361	126.819



Lanjutan Tabel/*Continued Table* 3.1

Desa/Kelurahan Village/Subdistrict	Persentase Penduduk Percentage of Total Population	Kepadatan Penduduk (per km <sup>2</sup> ) Population Density per sq.km	Rasio Jenis Kelamin Penduduk Population Sex Ratio
(1)	(5)	(6)	(7)
Cikitu	6,14	1.271	104
Girimulya	5,55	863	109
Sukarame	5,10	323	106
Cikawao	9,19	2.048	110
Nagrak	10,67	1.432	108
Mandalahaji	11,19	2.604	106
Maruyung	12,92	9.811	106
Pangauban	10,59	1.689	107
Cinanggela	3,97	454	106
Mekarjaya	6,84	956	106
Mekarsari	7,01	1.425	110
Cipeujeuh	5,54	3.148	104
Tanjungwangi	5,29	1.547	105
Kecamatan Pacet	100	1.301	107

Catatan/Note:...

Sumber/Source: Data Konsolidasi Bersih Kemendagri Semester 2 - Tahun 2023/Ministry of Home Affairs Net Consolidated Data

**Tabel 3.2** Jumlah Penduduk Menurut Kelompok Umur dan Jenis Kelamin di Kecamatan Pacet, 2023  
**Table** *Population by Age Groups and Sex in Pacet District, 2023*

Kelompok Umur Age Groups	Jenis Kelamin/Sex		
	Laki-Laki Male	Perempuan Female	Jumlah Total
(1)	(2)	(3)	(4)
0-4	5.886	5.768	11.654
05-09	7.018	6.554	13.572
10-14	6.721	6.423	13.144
15-19	4.856	4.553	9.409
20-24	5.842	5.567	11.409
25-29	5.689	5.174	10.863
30-34	5.175	4.457	9.632
35-39	5.090	4.824	9.914
40-44	4.513	4.367	8.880
45-49	3.788	3.590	7.378
50-54	2.982	2.922	5.904
55-59	2.598	2.364	4.962
60-64	1.788	1.699	3.487
65+	3.512	3.099	6.611
<b>Kecamatan Pacet</b>	<b>65.458</b>	<b>61.361</b>	<b>126.819</b>

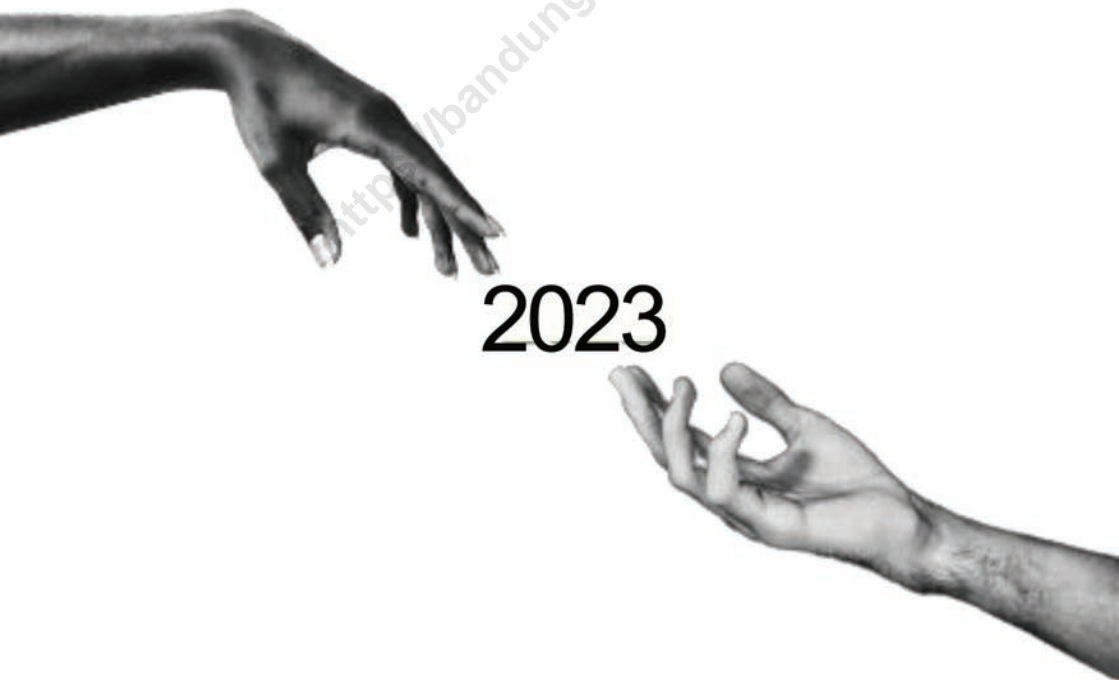
Catatan/Note:...

Sumber/Source: Data Konsolidasi Bersih Kemendagri Semester 2 - Tahun 2023/ Ministry of Home Affairs Net Consolidated Data

**Bab**  
*Chapter* **4**



**Sosial dan Kesejahteraan**  
*Social and Welfare*



<http://bandungkab.bps.go.id>



**PENJELASAN TEKNIS**

1. Tidak/belum pernah sekolah adalah mereka yang tidak pernah atau belum pernah terdaftar dan tidak pernah atau belum pernah aktif mengikuti pendidikan di suatu jenjang pendidikan formal. Termasuk juga yang tamat/belum tamat taman kanak-kanak tetapi tidak melanjutkan ke sekolah dasar.
2. Masih bersekolah adalah mereka yang terdaftar dan aktif mengikuti pendidikan formal dan nonformal (Paket A, B, atau C), baik pendidikan dasar, menengah maupun pendidikan tinggi. Bagi mahasiswa yang sedang cuti dianggap masih bersekolah.
3. Tidak bersekolah lagi adalah mereka yang pernah terdaftar dan aktif mengikuti pendidikan di suatu jenjang pendidikan formal dan nonformal (Paket A, B, atau C), tetapi pada saat pencacahan tidak lagi terdaftar dan tidak aktif mengikuti pendidikan.
4. Tamat sekolah adalah menyelesaikan pelajaran yang ditandai dengan lulus ujian akhir pada kelas atau tingkat terakhir suatu jenjang pendidikan di sekolah negeri maupun swasta dengan mendapatkan tanda tamat belajar/ijazah. Seseorang yang belum mengikuti pelajaran

**TECHNICAL NOTES**

1. *Never / never attended school are those who have never or never been registered and have never or have never been actively attending education at a formal education level. Including those who have graduated / not yet completed kindergarten but did not continue to elementary school.*
2. *Still in school are those who are registered and actively participate in formal and non-formal education (Package A, B, or C), both primary, secondary and higher education. For students who are on leave it is considered still in school.*
3. *No longer attending school are those who have registered and actively participated in education at a level of formal and non-formal education (Package A, B, or C), but at the time of enumeration they are no longer registered and are not actively following education.*
4. *Completion of school is completing lessons marked by passing the final exam at class or the last level of an education level in public and private schools by getting a graduation mark / diploma. A person who has not yet taken a taken the final*

- pada kelas tertinggi tetapi telah mengikuti ujian akhir dan lulus dianggap tamat sekolah.
5. Dapat membaca dan menulis artinya dapat membaca dan menulis kata-kata/kalimat sederhana dengan suatu aksara tertentu.
  6. Jalur Pendidikan di Indonesia terdiri atas pendidikan formal, pendidikan nonformal, dan pendidikan informal .
  7. Jenjang Pendidikan Formal terdiri atas pendidikan dasar, pendidikan menengah, dan pendidikan tinggi. Jenis pendidikan yang diajarkan mencakup pendidikan umum, kejuruan, akademik, profesi, vokasi keagamaan, dan khusus.
  8. Pendidikan Dasar berbentuk Sekolah Dasar (SD) dan Madrasah Ibtidaiyah (MI) atau bentuk lain yang sederajat serta Sekolah Menengah Pertama (SMP) dan Madrasah Tsanawiyah (MTs), atau bentuk lain yang sederajat.
  9. Pendidikan Menengah dengan bentuk Sekolah Menengah Atas (SMA), Madrasah Aliyah (MA), Sekolah Menengah Kejuruan (SMK), dan Madrasah Aliyah Kejuruan (MAK), atau bentuk lain yang sederajat.
5. *Can read and write means to be able to read and write simple words /sentences with a certain character.*
  6. *The education track in Indonesia consists of formal education, non-formal education, and informal education.*
  7. *The level of formal education consists of basic education, secondary education and higher education. The type of education taught includes general, vocational, academic, professional, religious, and special vocational education.*
  8. *Elementary Education in the form of Elementary Schools (SD) and Madrasah Ibtidaiyah (MI) or other equivalent forms as well as Junior High Schools (SMP) and Madrasah Tsanawiyah (MTs), or other forms of equivalent.*
  9. *Secondary education in the form of High School (SMA), Madrasah Aliyah (MA), Vocational High School (SMK), and Vocational Aliyah Madrasah (MAK), or other forms of equivalent.*

## ULASAN

Keadaan sosial budaya suatu masyarakat adalah salah satu indikator keberhasilan pembangunan yang dapat dilihat secara kasat mata. Dari berbagai macam keadaan sosial akan dirangkum dalam beberapa indikator, seperti indikator pendidikan, kesehatan dan keluarga berencana, serta agama.

Salah satu indikator keberhasilan pembangunan manusia adalah kemajuan dibidang pendidikan. Di Kecamatan Pacet pada tahun 2023 jumlah Sekolah Dasar/ Sederajat, SMP/Sederajat dan SMA/ Sederajat masing-masing tercatat sebanyak 50, 18, dan 2 unit sekolah.

Pembangunan kesehatan bertujuan untuk meningkatkan kesadaran, kemauan dan kemampuan hidup sehat bagi setiap orang agar terwujud derajat kesehatan yang optimal. Untuk mencapai tujuan tersebut pondasi dasarnya adalah fasilitas kesehatan yang murah, representatif serta mudah diakses diharapkan dapat meningkatkan kesadaran untuk hidup sehat. Jumlah fasilitas kesehatan yang ada di Kecamatan Pacet pada tahun 2023 tercatat sebanyak 3 puskesmas, 2 poliklinik dan 8 apotek.

Kehidupan beragama diatur dalam UUD 1945 Pasal 29 dan Sila Pertama Pancasila. Kehidupan beragama dikembangkan dan diarahkan untuk peningkatan akhlak demi kepentingan bersama untuk membangun masyarakat adil dan makmur.

Jumlah tempat peribadatan umat Islam di tahun 2021 tercatat sebanyak 238 masjid, 352 langgar dan mushola. Tidak terdapat tempat peribadatan lain selain yang disebutkan.

## DESCRIPTION

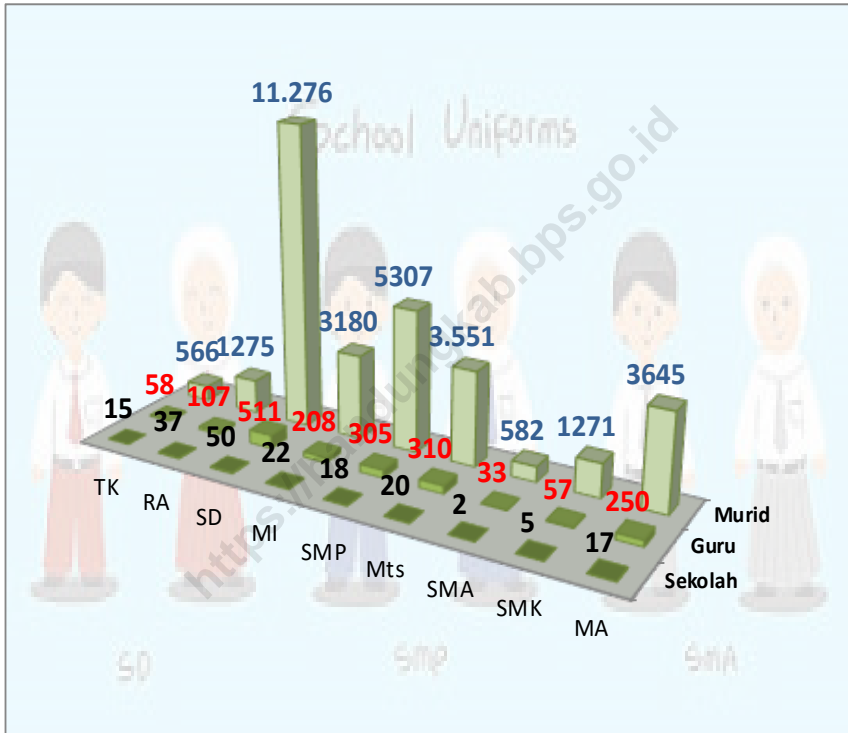
*Socio-cultural situation of a community is one indicator of the success of development that can be seen in plain view. From various social conditions will be summarized in several indicators, such as indicators of education, health and family planning, and religion.*

*One indicator of the success of human development is progress in the field of education. In Pacet Subdistrict in 2023 the number of Elementary Schools / Equals, Junior High Schools / Equals and High Schools / Equals was recorded at 50,18, and 2 school units respectively.*

*Health development aims to increase awareness, willingness and ability to live healthy for everyone in order to realize optimal health status. To achieve this goal, the basic foundation is health facilities that are cheap, representative and easily accessible, which are expected to increase awareness for healthy living. The number of health facilities in Pacet District in 2023 was recorded as 3 Puskesmas, 2 polyclinics, and 8 pharmacies.*

*Religious life is regulated in Article 29 of the 1945 Constitution and First Principles of Pancasila. Religious life is developed and directed to increase the morality in the common interest of building a just and prosperous society.*

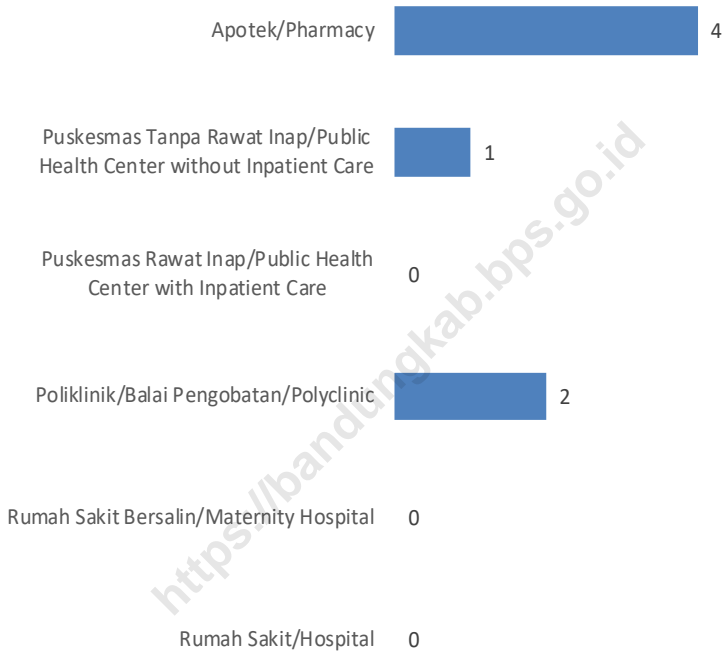
*The number of places of worship of Muslims in 2021 was recorded as many as 238 mosques, 352 mosques and mosque. There are no other places of worship other than those mentioned*



Sumber/Source : Kementerian Pendidikan, Kebudayaan, Riset, dan Teknologi, Sistem Data Pokok Pendidikan, data semester ganjil laporan sampai dengan 30 November 2022/Ministry of Education, Culture, Research, and Technology, Basic Education Data System, odd semester report data up to 30 November 2022/ Kementerian Agama, EMIS, data semester ganjil laporan sampai dengan 9 Februari 2023/ Ministry of Religious Affairs, EMIS, odd semester report data up to 9 February 2023

**Gambar 4.1** Jumlah Sekolah Menurut Tingkat Pendidikan di Kecamatan Pacet, 2023  
**Figures** **Numbe of Schools by Ed ucatinal Level in Pacet District ,2023**





Sumber/Source : BPS, Pendataan Potensi Desa (Podes) /BPS-Statistics Indonesia, Village Potential Data Collecting

**Gambar 4.2**  
**Figures**

**Banyaknya Desa<sup>1</sup>/Kelurahan yang Memiliki Sarana Kesehatan Menurut Jenis Sarana Kesehatan di Kecamatan Pacet, 2021–2023**  
**Number of Villages<sup>1</sup>/Subdistricts Health Facilities by Type of Health Facilities in Pacet District, 2021–2023**

#### 4.1 PENDIDIKAN EDUCATION

**Tabel 4.1.1** Banyaknya Desa<sup>1</sup>/Kelurahan yang Memiliki Fasilitas Sekolah Menurut Tingkat Pendidikan di Kecamatan Pacet, 2021–2023  
**Table** **Number of Villages<sup>1</sup>/Subdistricts Having Educational Facilities by Educational Level in Pacet District, 2021–2023**

Tingkat Pendidikan Educational Level	2021 <sup>2</sup>	2022 <sup>3</sup>	2023 <sup>3</sup>
(1)	(2)	(3)	(4)
Sekolah Dasar (SD) Primary School	13	...	...
Madrasah Ibtidaiyah (MI) Madrasah Ibtidaiyah	9	...	...
Sekolah Menengah Pertama (SMP) Junior High School	12	...	...
Madrasah Tsanawiyah (MTs) Madrasah Tsanawiyah (MTs)	10	...	...
Sekolah Menengah Atas (SMA) Senior High School	2	...	...
Sekolah Menengah Kejuruan (SMK) Vocational High School	4	...	...
Madrasah Aliyah (MA) Madrasah Aliyah	8	...	...
Akademi/Perguruan Tinggi Academy/University	1	...	...

Catatan/Note: <sup>1</sup>Desa pada tabel ini termasuk Unit Permukiman Transmigrasi (UPT) yang masih dibina oleh kementerian terkait/  
Villages in this table include Transmigration Settlement Unit which is still fostered by the relevant ministries.

Sumber/Source: <sup>2</sup>Badan Pusat Statistik, Pendataan Potensi Desa (Podes)/BPS-Statistics Indonesia, Village Potential Data Collecting

<sup>3</sup>Data belum tersedia/Data not available

**Tabel**  
**Table** 4.1.2

**Jumlah Sekolah Menurut Tingkat Pendidikan di  
Kecamatan Pacet, 2023/2024**  
*Number of Schools by Educational Level in Pacet District,  
2023/2024*

<b>Tingkat Pendidikan</b> <b>Educational Level</b>	<b>Negeri/Public</b>	<b>Swasta/Private</b>	<b>Jumlah/Total</b>
(1)	(2)	(3)	(4)
Taman Kanak-Kanak (TK) <sup>1</sup> <i>Kindergarten</i> <sup>1</sup>	-	21	21
Raudatul Athfal (RA) <sup>2</sup> <i>Raudatul Athfal (RA)</i> <sup>2</sup>	-	10	10
Sekolah Dasar (SD) <sup>4</sup> <i>Elementary Schools</i> <sup>4</sup>	45	5	50
Madrasah Ibtidaiyah (MI) <sup>2</sup> <i>Madrasah Ibtidaiyah (MI)</i> <sup>2</sup>	1	12	13
Sekolah Menengah Pertama (SMP) <sup>4</sup> <i>Junior High Schools</i> <sup>4</sup>	3	15	18
Madrasah Tsanawiyah (MTs) <sup>2</sup> <i>Madrasah Tsanawiyah (MTs)</i> <sup>2</sup>	-	6	6
Sekolah Menengah Atas (SMA) <sup>4</sup> <i>Senior High Schools</i> <sup>4</sup>	-	2	2
Sekolah Menengah Kejuruan (SMK) <sup>4</sup> <i>Vocational High Schools</i> <sup>4</sup>	-	5	5
Madrasah Aliyah (MA) <sup>2</sup> <i>Madrasah Aliyah (MA)</i> <sup>2</sup>	-	4	4

Catatan/Note: <sup>3</sup>Seluruh Raudatul Athfal (RA) berstatus swasta/All Raudatul Athfal (RA) are private

Sumber/Source: <sup>1</sup>Kementerian Pendidikan, Kebudayaan, Riset, dan Teknologi; <https://dapo.kemdikbud.go.id/sp>; data semester genap per tanggal 3 September 2024 /Ministry of Education, Culture, Research, and Technology; <https://dapo.kemdikbud.go.id/sp>; even semester data as of 3 September 2024

<sup>2</sup>Kementerian Agama, EMIS, data semester genap laporan sampai dengan 30 Juni 2024/Ministry of Religious Affairs, EMIS, odd semester report data up to 30 June 2024

<sup>4</sup>Kementerian Pendidikan, Kebudayaan, Riset, dan Teknologi; Sistem Data Pokok Pendidikan; data semester ganjil laporan sampai dengan 30 November 2023/Ministry of Education, Culture, Research, and Technology; Basic Education Data System; odd semester report data up to 30 November 2023

**Tabel 4.1.3** Jumlah Guru Menurut Tingkat Pendidikan di Kecamatan Pacet, 2023/2024  
**Table** Number of Teachers by Educational Level in Pacet District, 2023/2024

Tingkat Pendidikan Educational Level	Negeri/Public	Swasta/Private	Jumlah/Total
(1)	(2)	(3)	(4)
Taman Kanak-Kanak (TK) <sup>1</sup> <i>Kindergarten</i> <sup>1</sup>	-	57	57
Raudatul Athfal (RA) <sup>2</sup> <i>Raudatul Athfal (RA)</i> <sup>2</sup>	-	64	64
Sekolah Dasar (SD) <sup>4,5</sup> <i>Elementary Schools</i> <sup>4,5</sup>	466	45	511
Madrasah Ibtidaiyah (MI) <sup>2</sup> <i>Madrasah Ibtidaiyah (MI)</i> <sup>2</sup>	23	165	188
Sekolah Menengah Pertama (SMP) <sup>4,5</sup> <i>Junior High Schools</i> <sup>4,5</sup>	132	173	305
Madrasah Tsanawiyah (MTs) <sup>2</sup> <i>Madrasah Tsanawiyah (MTs)</i> <sup>2</sup>	-	123	123
Sekolah Menengah Atas (SMA) <sup>4,5</sup> <i>Senior High Schools</i> <sup>4,5</sup>	-	33	33
Sekolah Menengah Kejuruan (SMK) <sup>4,5</sup> <i>Vocational High Schools</i> <sup>4,5</sup>	-	57	57
Madrasah Aliyah (MA) <sup>2</sup> <i>Madrasah Aliyah (MA)</i> <sup>2</sup>	-	97	97

Catatan/Note: <sup>3</sup> Seluruh Raudatul Athfal (RA) berstatus swasta/All Raudatul Athfal (RA) are private

<sup>5</sup> Jumlah guru termasuk kepala sekolah dan guru/The total of teachers including headmaster and teacher.

Sumber/Source: <sup>1</sup> Kementerian Pendidikan, Kebudayaan, Riset, dan Teknologi; <https://dapo.kemdikbud.go.id/sp>; data semester genap per tanggal 3 September 2024 /Ministry of Education, Culture, Research, and Technology; <https://dapo.kemdikbud.go.id/sp>; even semester data as of 3 September 2024

<sup>2</sup> Kementerian Agama, EMIS, data semester genap laporan sampai dengan 30 Juni 2024/Ministry of Religious Affairs, EMIS, odd semester report data up to 30 June 2024

<sup>4</sup> Kementerian Pendidikan, Kebudayaan, Riset, dan Teknologi; Sistem Data Pokok Pendidikan; data semester ganjil laporan sampai dengan 30 November 2023/Ministry of Education, Culture, Research, and Technology; Basic Education Data System; odd semester report data up to 30 November 2023

**Tabel 4.1.4** Jumlah Murid Menurut Tingkat Pendidikan di Kecamatan Pacet, 2023/2024  
**Table** Number of Pupils by Educational Level in Pacet District, 2023/2024

Tingkat Pendidikan Educational Level	Negeri/Public	Swasta/Private	Jumlah/Total
(1)	(2)	(3)	(4)
Taman Kanak-Kanak (TK) <sup>1</sup> <i>Kindergarten</i> <sup>1</sup>	-	810	810
Raudatul Athfal (RA) <sup>2</sup> <i>Raudatul Athfal (RA)</i> <sup>2</sup>	-	610	610
Sekolah Dasar (SD) <sup>4</sup> <i>Elementary Schools</i> <sup>4</sup>	10.193	1.083	11.276
Madrasah Ibtidaiyah (MI) <sup>2</sup> <i>Madrasah Ibtidaiyah (MI)</i> <sup>2</sup>	279	1.947	2.226
Sekolah Menengah Pertama (SMP) <sup>4</sup> <i>Junior High Schools</i> <sup>4</sup>	2.270	3.037	5.307
Madrasah Tsanawiyah (MTs) <sup>2</sup> <i>Madrasah Tsanawiyah (MTs)</i> <sup>2</sup>	-	1.162	1.162
Sekolah Menengah Atas (SMA) <sup>4</sup> <i>Senior High Schools</i> <sup>4</sup>	-	582	582
Sekolah Menengah Kejuruan (SMK) <sup>4</sup> <i>Vocational High Schools</i> <sup>4</sup>	-	1.271	1.271
Madrasah Aliyah (MA) <sup>2</sup> <i>Madrasah Aliyah (MA)</i> <sup>2</sup>	-	623	623

Catatan/Note: <sup>3</sup> Seluruh Raudatul Athfal (RA) berstatus swasta/*All Raudatul Athfal (RA) are private*

Sumber/Source: <sup>1</sup> Kementerian Pendidikan, Kebudayaan, Riset, dan Teknologi; <https://dapo.kemdikbud.go.id/sp>; data semester genap per tanggal 3 September 2024 /*Ministry of Education, Culture, Research, and Technology; https://dapo.kemdikbud.go.id/sp; even semester data as of 3 September 2024*

<sup>2</sup> Kementerian Agama, EMIS, data semester genap laporan sampai dengan 30 Juni 2024/*Ministry of Religious Affairs, EMIS, odd semester report data up to 30 June 2024*

<sup>4</sup> Kementerian Pendidikan, Kebudayaan, Riset, dan Teknologi; Sistem Data Pokok Pendidikan; data semester ganjil laporan sampai dengan 30 November 2023/*Ministry of Education, Culture, Research, and Technology; Basic Education Data System; odd semester report data up to 30 November 2023*

## 4.2 KESEHATAN HEALTH

**Tabel 4.2.1 Banyaknya Desa<sup>1</sup>/Kelurahan yang Memiliki Sarana Kesehatan Menurut Jenis Sarana Kesehatan di Kecamatan Pacet, 2021–2023**  
**Number of Villages<sup>1</sup>/Subdistricts Health Facilities by Type of Health Facilities in Pacet District, 2021–2023**

Jenis Sarana Kesehatan Type of Health Facilities	2021 <sup>2</sup>	2022 <sup>3</sup>	2023 <sup>3</sup>
(1)	(2)	(3)	(4)
Rumah Sakit Hospital	-	...	...
Rumah Sakit Bersalin Maternity Hospital	-	...	...
Poliklinik/Balai Pengobatan Polyclinic	2	...	...
Puskesmas Rawat Inap Public Health Center with Inpatient Care	1	...	...
Puskesmas Tanpa Rawat Inap Public Health Center without Inpatient Care	2	...	...
Apotek Pharmacy	8	...	...

Catatan/Note: <sup>1</sup> Desa pada tabel ini termasuk Unit Permukiman Transmigrasi (UPT) yang masih dibina oleh kementerian terkait/  
Villages in this table include Transmigration Settlement Unit which is still fostered by the relevant ministries.

Sumber/Source: <sup>2</sup> Badan Pusat Statistik, Pendataan Potensi Desa (Podes)/BPS-Statistics Indonesia, Village Potential Data Collecting

<sup>3</sup> Data belum tersedia/Data not available

**Tabel** 4.2.2  
**Table**

**Banyaknya Warga Penderita Kekurangan Gizi Menurut Desa/Kelurahan di Kecamatan Pacet, 2021**  
**Number of People with Malnutrition by Village/Subdistrict in Pacet District, 2021**

Desa/Kelurahan Village/Subdistrict	2021
(1)	(2)
Cikitu	-
Girimulya	5
Sukarame	5
Cikawao	10
Nagrak	6
Mandalahaji	-
Maruyung	-
Pangauban	1
Cinanggela	-
Mekarjaya	-
Mekarsari	2
Cipeujeuh	0
Tanjungwangi	12
<b>Kecamatan Pacet</b>	<b>41</b>

Catatan/Note: ...

Sumber/Source: BPS, Pendataan Potensi Desa (Podes) /BPS-Statistics Indonesia, Village Potential Data Collecting

### 4.3 PERUMAHAN DAN LINGKUNGAN HOUSING AND ENVIRONMENT

**Tabel 4.3.1** Banyaknya Desa<sup>1</sup>/Kelurahan Menurut Sumber Air Minum Sebagian Besar Keluarga di Kecamatan Pacet, 2021–2023  
**Table** *Number of Villages<sup>1</sup>/Subdistricts by Drinking Water Source of Majority Family in Pacet District, 2021–2023*

Sumber Air Minum Source of Drinking Water	2021 <sup>2</sup>	2022 <sup>3</sup>	2023 <sup>3</sup>
(1)	(2)	(3)	(4)
Air Kemasan Bermerk/ <i>Branded Bottled Water</i>	-	...	...
Air Isi Ulang/ <i>Refil Water</i>	7	...	...
Leding Dengan Meteran/ <i>Metered Piped Water</i>	-	...	...
Leding Tanpa Meteran/ <i>Non Metered Piped Water</i>	-	...	...
Sumur Bor atau Pompa/ <i>Artesian Well or Pumped Water</i>	-	...	...
Sumur/ <i>Well</i>	1	...	...
Mata Air/ <i>Spring</i>	5	...	...
Sungai/Danau/Kolam/ Waduk/Situ/ Embung/Bendungan/ <i>River/Lake/Pond/ Reservoir/Dam</i>	-	...	...
Air Hujan/ <i>Rainwater</i>	-	...	...
Lainnya/ <i>Others</i>	-	...	...

Catatan/*Note*: <sup>1</sup>Desa pada tabel ini termasuk Unit Permukiman Transmigrasi (UPT) yang masih dibina oleh kementerian terkait/  
*Villages in this table include Transmigration Settlement Unit which is still fostered by the relevant ministries.*

Sumber/*Source*: <sup>2</sup>Badan Pusat Statistik, Pendataan Potensi Desa (Podes)/*BPS-Statistics Indonesia, Village Potential Data Collecting*

<sup>3</sup>Data belum tersedia/*Data not available*



**Tabel** 4.3.2  
**Table**

**Banyaknya Keluarga Menurut Desa/Kelurahan dan Jenis Pengguna Listrik di Kecamatan Pacet, 2021**  
**Number of Family by Village/Subdistrict and Type of Electricity Consumer in Pacet District, 2021**

Desa/Kelurahan Village/Subdistrict	Pengguna Listrik Electricity Consumer			Bukan Pengguna Listrik Not Electricity Consumer
	PLN State Electricity Company	Non-PLN Non-State Electricity Company	Jumlah Total	
(1)	(2)	(3)	(4)	(5)
Cikitu	2.441	-	2.441	-
Girimulya	2.268	-	2.268	-
Sukarame	2.183	-	2.183	-
Cikawao	3.218	-	3.218	-
Nagrak	3.652	-	3.652	-
Mandalahaji	3.898	-	3.898	-
Maruyung	4.497	-	4.497	-
Pangauban	3.948	-	3.948	-
Cinanggela	1.630	-	1.630	-
Mekarjaya	2.497	-	2.497	-
Mekarsari	2.426	-	2.426	-
Cipeujeuh	1.901	-	1.901	-
Tanjungwangi	2.016	-	2.016	-
<b>Kecamatan Pacet</b>	<b>36.575</b>	<b>-</b>	<b>36.575</b>	<b>-</b>

Catatan/Note: ...

Sumber/Source: BPS, Pendataan Potensi Desa (Podes)/BPS-Statistics Indonesia, Village Potential Data Collecting

**Tabel 4.3.3** Banyaknya Desa<sup>1</sup>/Kelurahan Menurut Sumber Penerangan Jalan Utama Desa/Kelurahan di Kecamatan Pacet, 2021–2023  
**Number of Villages<sup>1</sup>/Subdistricts by Source of Villages/ Subdistricts's Main Street Illumination in Pacet District, 2021–2023**

Sumber Penerangan Jalan Utama Source of Main Street Illumination	2021 <sup>2</sup>	2022 <sup>3</sup>	2023 <sup>3</sup>
(1)	(2)	(3)	(4)
Listrik Pemerintah/ <i>State Electricity</i>	13	...	...
Listrik Non-Pemerintah/ <i>Non-State Electricity</i>	-	...	...
Non Listrik/ <i>Non-Electric</i>	-	...	...

Catatan/Note: <sup>1</sup>Desa pada tabel ini termasuk Unit Permukiman Transmigrasi (UPT) yang masih dibina oleh kementerian terkait/  
*Villages in this table include Transmigration Settlement Unit which is still fostered by the relevant ministries.*

Sumber/Source: <sup>2</sup>Badan Pusat Statistik, Pendataan Potensi Desa (Podes)/BPS-Statistics Indonesia, *Village Potential Data Collecting*

<sup>3</sup>Data belum tersedia/*Data not available*

**Tabel**  
**Table** 4.3.4

**Banyaknya Desa<sup>1</sup>/Kelurahan Menurut Penggunaan Fasilitas Tempat Buang Air Besar Sebagian Besar Keluarga di Kecamatan Pacet, 2021–2023**  
**Number of Villages<sup>1</sup>/Subdistricts by Toilet Facility Used by Majority Family in Pacet District, 2021–2023**

<b>Fasilitas Tempat Buang Air Besar</b> <b>Toilet Facility</b>	<b>2021<sup>2</sup></b>	<b>2022<sup>3</sup></b>	<b>2023<sup>3</sup></b>
(1)	(2)	(3)	(4)
<b>Jamban/Toilet</b>			
Sendiri/Private	13	...	...
Bersama/Shared	13	...	...
Umum/Public	-	...	...
	-		
<b>Bukan Jamban/Non-Toilet</b>	-	...	...
<b>Jumlah/Total</b>	13	...	...

Catatan/Note: <sup>1</sup>Desa pada tabel ini termasuk Unit Permukiman Transmigrasi (UPT) yang masih dibina oleh kementerian terkait/  
*Villages in this table include Transmigration Settlement Unit which is still fostered by the relevant ministries.*

Sumber/Source: <sup>2</sup>Badan Pusat Statistik, Pendataan Potensi Desa (Podes)/BPS-Statistics Indonesia, *Village Potential Data Collecting*

<sup>3</sup>...

**Tabel 4.3.5** Banyaknya Desa/Kelurahan Menurut Jenis Bahan Bakar untuk Memasak yang Digunakan Sebagian Besar Keluarga di Kecamatan Pacet, 2021  
**Number of Villages/Subdistricts by Type of Cooking Fuel Used by Majority Family in Pacet District, 2021**

Jenis Bahan Bakar untuk Memasak <i>Type of Cooking Fuel</i>	2021
(1)	(2)
Listrik/ <i>Electric</i>	-
Elpiji 5,5 kg/ <i>Blue Gas 5.5 kg-LPG</i>	-
Elpiji 12 kg/ <i>12 kg-LPG</i>	-
Elpiji 3 kg/ <i>3 kg-LPG</i>	13
Gas Kota/ <i>City Gas</i>	-
Biogas/ <i>Biogas</i>	-
Minyak Tanah/ <i>Kerosene</i>	-
Briket/ <i>Briquettes</i>	-
Arang/ <i>Charcoal</i>	-
Kayu Bakar/ <i>Firewood</i>	-
Lainnya/ <i>Others</i>	-
<b>Jumlah/Total</b>	<b>13</b>

Catatan/Note: ...

Sumber/Source: BPS, Pendataan Potensi Desa (Podes) /BPS-Statistics Indonesia, Village Potential Data Collecting

#### 4.4 AGAMA DAN SOSIAL LAINNYA RELIGION AND OTHER SOCIAL AFFAIRS

**Tabel 4.4.1** Jumlah Tempat Peribadatan Menurut Desa/Kelurahan di Kecamatan Pacet, 2021  
**Table** *Number of Worship Places by Village/Subdistrict in Pacet District, 2021*

Desa/Kelurahan Village/Subdistrict	Masjid Mosque	Mushola Pray Room	Gereja Protestan Protestant Church	Gereja Katholik Catholic Church	Pura Temple	Vihara
(1)	(2)	(3)	(4)	(5)	(6)	(7)
Cikitu	16	25	-	-	-	-
Girimulya	20	25	-	-	-	-
Sukarame	13	39	-	-	-	-
Cikawao	29	16	-	-	-	-
Nagrak	26	72	-	-	-	-
Mandalahaji	27	8	-	-	-	-
Maruyung	23	25	-	-	-	-
Pangauban	26	35	-	-	-	-
Cinanggela	15	17	-	-	-	-
Mekarjaya	7	23	-	-	-	-
Mekarsari	13	41	-	-	-	-
Cipeujeuh	15	10	-	-	-	-
Tanjungwangi	8	16	-	-	-	-
<b>Kecamatan Pacet</b>	<b>238</b>	<b>352</b>	<b>-</b>	<b>-</b>	<b>-</b>	<b>-</b>

Catatan/Note: ...

Sumber/Source: BPS, Pendataan Potensi Desa (Podes) /BPS-Statistics Indonesia, Village Potential Data Collecting

**Tabel**  
**Table** 4.4.2

**Banyaknya Kejadian Bencana Alam Menurut Desa/  
Kelurahan dan Jenis Bencana Alam di Kecamatan Pacet,  
2021**  
*Number of Natural Disaster Events by Village/Subdistrict  
and Type of Natural Disaster in Pacet District, 2021*

Desa/Kelurahan <i>Village/Subdistrict</i>	Gempa Bumi <i>Earthquake</i>	Tsunami <i>Tsunami</i>	Gunung Meletus <i>Volcanic Eruption</i>	Tanah Longsor <i>Landslide</i>
(1)	(2)	(3)	(4)	(5)
Cikitu	-	-	-	-
Girimulya	-	-	-	-
Sukarame	-	-	-	2
Cikawao	-	-	-	-
Nagrak	-	-	-	-
Mandalahaji	-	-	-	-
Maruyung	-	-	-	3
Pangauban	-	-	-	-
Cinanggela	-	-	-	-
Mekarjaya	-	-	-	-
Mekarsari	-	-	-	-
Cipeujeuh	-	-	-	-
Tanjungwangi	-	-	-	-
<b>Kecamatan Pacet</b>	-	-	-	<b>5</b>

Lanjutan Tabel/*Continued Table* 4.4.2

<b>Desa/Kelurahan Village/Subdistrict</b>	<b>Banjir Floods</b>	<b>Banjir Bandang Flash Floods</b>	<b>Kekeringan Drought</b>	<b>Kebakaran Hutan dan Lahan Forest and Land Fires</b>
(1)	(6)	(7)	(8)	(9)
Cikitu	-	-	-	-
Girimulya	-	-	-	-
Sukarame	-	-	-	-
Cikawao	-	-	-	-
Nagrak	-	-	-	-
Mandalahaji	-	-	-	-
Maruyung	-	-	-	-
Pangauban	-	-	-	-
Cinanggela	-	-	-	-
Mekarjaya	-	-	-	-
Mekarsari	-	-	-	-
Cipeujeuh	-	-	-	-
Tanjungwangi	-	-	-	-
<b>Kecamatan Pacet</b>	-	-	-	-

Lanjutan Tabel/*Continued Table 4.4.2*

<b>Desa/Kelurahan Village/Subdistrict</b>	<b>Angin Puyuh/ Puting Beliung/ Topan Tornado/Typhoon</b>	<b>Gelombang Pasang Tidal Wave</b>	<b>Abrasi Abrasion</b>
(1)	(10)	(11)	(12)
Cikitu	-	-	-
Girimulya	-	-	-
Sukarame	-	-	-
Cikawao	-	-	-
Nagrak	-	-	-
Mandalahaji	-	-	-
Maruyung	-	-	-
Pangauban	-	-	-
Cinanggela	-	-	-
Mekarjaya	-	-	-
Mekarsari	-	-	-
Cipeujeuh	-	-	-
Tanjungwangi	-	-	-
<b>Kecamatan Pacet</b>	-	-	-

Catatan/Note: ...

Sumber/Source: BPS, Pendataan Potensi Desa (Podes) /BPS-Statistics Indonesia, Village Potential Data Collecting



**Tabel** 4.4.3  
**Table**

**Banyaknya Korban Jiwa Akibat Bencana Alam Menurut Desa/Kelurahan dan Jenis Bencana Alam di Kecamatan Pacet, 2021**  
**Number of Fatalities Due to Natural Disasters by Village/ Subdistrict and Type of Natural Disaster in Pacet District, 2021**

<b>Desa/Kelurahan Village/Subdistrict</b>	<b>Gempa Bumi Earthquake</b>	<b>Tsunami Tsunami</b>	<b>Gunung Meletus Volcanic Eruption</b>	<b>Tanah Longsor Landslide</b>
(1)	(2)	(3)	(4)	(5)
Cikitu	-	-	-	-
Girimulya	-	-	-	-
Sukarame	-	-	-	-
Cikawao	-	-	-	-
Nagrak	-	-	-	-
Mandalahaji	-	-	-	-
Maruyung	-	-	-	-
Pangauban	-	-	-	-
Cinanggela	-	-	-	-
Mekarjaya	-	-	-	-
Mekarsari	-	-	-	-
Cipeujeuh	-	-	-	-
Tanjungwangi	-	-	-	-
<b>Kecamatan Pacet</b>	-	-	-	-

Lanjutan Tabel/*Continued Table 4.4.3*

<b>Desa/Kelurahan Village/Subdistrict</b>	<b>Banjir Floods</b>	<b>Banjir Bandang Flash Floods</b>	<b>Kekeringan Drought</b>	<b>Kebakaran Hutan dan Lahan Forest and Land Fires</b>
(1)	(6)	(7)	(8)	(9)
Cikitu	-	-	-	-
Girimulya	-	-	-	-
Sukarame	-	-	-	-
Cikawao	-	-	-	-
Nagrak	-	-	-	-
Mandalahaji	-	-	-	-
Maruyung	-	-	-	-
Pangauban	-	-	-	-
Cinanggela	-	-	-	-
Mekarjaya	-	-	-	-
Mekarsari	-	-	-	-
Cipeujeuh	-	-	-	-
Tanjungwangi	-	-	-	-
<b>Kecamatan Pacet</b>	-	-	-	-

Lanjutan Tabel/*Continued Table* 4.4.3

<b>Desa/Kelurahan Village/Subdistrict</b>	<b>Angin Puyuh/ Puting Beliung/ Topan Tornado/Typhoon</b>	<b>Gelombang Pasang Tidal Wave</b>	<b>Abrasi Abrasion</b>
(1)	(10)	(11)	(12)
Cikitu	-	-	-
Girimulya	-	-	-
Sukarame	-	-	-
Cikawao	-	-	-
Nagrak	-	-	-
Mandalahaji	-	-	-
Maruyung	-	-	-
Pangauban	-	-	-
Cinanggela	-	-	-
Mekarjaya	-	-	-
Mekarsari	-	-	-
Cipeujeuh	-	-	-
Tanjungwangi	-	-	-
<b>Kecamatan Pacet</b>	-	-	-

Catatan/*Note*: ...Sumber/*Source*: BPS, Pendataan Potensi Desa (Podes) /BPS-Statistics Indonesia, Village Potential Data Collecting

**Tabel** 4.4.4  
**Table**

**Keberadaan Fasilitas/Upaya Antisipasi/Mitigasi Bencana Alam Menurut Desa/Kelurahan di Kecamatan Pacet, 2021**  
**Existence of Facilities/Efforts for Anticipation/Mitigation of Natural Disasters by Village/Subdistrict in Pacet District, 2021**

Desa/Kelurahan Village/Subdistrict	Sistem Peringatan Dini Bencana Alam Natural Disaster Early Warning System	Sistem Peringatan Dini Khusus Tsunami Tsunami Early Warning System	Perlengkapan Keselamatan Safety Equipment
(1)	(2)	(3)	(4)
Cikitu	Tidak Ada	Tidak Ada	Tidak Ada
Girimulya	Tidak Ada	Tidak Ada	Tidak Ada
Sukarame	Tidak Ada	Tidak Ada	Tidak Ada
Cikawao	Tidak Ada	Tidak Ada	Tidak Ada
Nagrak	Tidak Ada	Tidak Ada	Tidak Ada
Mandalahaji	Tidak Ada	Tidak Ada	Tidak Ada
Maruyung	Tidak Ada	Tidak Ada	Tidak Ada
Pangauban	Tidak Ada	Tidak Ada	Tidak Ada
Cinanggela	Tidak Ada	Tidak Ada	Tidak Ada
Mekarjaya	Tidak Ada	Tidak Ada	Tidak Ada
Mekarsari	Tidak Ada	Tidak Ada	Tidak Ada
Cipeujeuh	Tidak Ada	Tidak Ada	Tidak Ada
Tanjungwangi	Tidak Ada	Tidak Ada	Tidak Ada

Catatan/Note: ...

Sumber/Source: BPS, Pendataan Potensi Desa (Podes) /BPS-Statistics Indonesia, Village Potential Data Collecting

Lanjutan Tabel/*Continued Table 4.4.4*

Desa/Kelurahan <i>Village/Subdistrict</i>	Rambu-Rambu dan Jalur Evakuasi Bencana <i>Sign and Evacuation Route</i>	Pembuatan, Perawatan, atau Normalisasi: Sungai, Kanal, Tanggul, Parit, Drainase, Waduk, Pantai, dll <i>Manufacture, Maintenance, or Normalization: Rivers, Canals, Embankment, etc</i>
(1)	(5)	(6)
Cikitu	Tidak Ada	Ada
Girimulya	Tidak Ada	Ada
Sukarame	Tidak Ada	Ada
Cikawao	Tidak Ada	Ada
Nagrak	Tidak Ada	Tidak Ada
Mandalahaji	Tidak Ada	Tidak Ada
Maruyung	Tidak Ada	Ada
Pangauban	Tidak Ada	Ada
Cinanggela	Tidak Ada	Ada
Mekarjaya	Tidak Ada	Tidak Ada
Mekarsari	Tidak Ada	Ada
Cipeujeuh	Tidak Ada	Tidak Ada
Tanjungwangi	Tidak Ada	Ada

Catatan/*Note*: ...Sumber/*Source*: BPS, Pendataan Potensi Desa (Podes) /*BPS-Statistics Indonesia, Village Potential Data Collecting*

**Tabel**  
**Table** 4.4.5

**Banyaknya Desa/Kelurahan yang Memiliki Kelompok Kegiatan Olahraga Menurut Jenis Olahraga dan Ketersediaan Fasilitas/Lapangan Olahraga di Kecamatan Pacet, 2021**  
**Number of Villages/Subdistricts Having Sport Activities Groups by Type of Sport and Availability of Sport Facilities/Fields in Pacet District, 2021**

Jenis Olahraga <i>Type of Sport</i>	Kondisi Fasilitas/Lapangan Olahraga <i>Condition of Sport Facilities/Fields</i>			Tidak Ada Fasilitas/ Lapangan Olahraga <i>No Sport Facilities/ Fields</i>
	Baik	Rusak Sedang	Rusak Parah	
(1)	(2)	(3)	(4)	(5)
Sepak Bola/ <i>Soccer</i>	12	1	-	-
Bola Voli/ <i>Volley Ball</i>	11	2	-	-
Bulu Tangkis/ <i>Badminton</i>	11	-	-	2
Bola Basket/ <i>Basket Ball</i>	-	-	-	13
Tenis Lapangan/ <i>Court Tennis</i>	-	-	-	13
Tenis Meja/ <i>Table Tennis</i>	13	-	-	-
Futsal	4	-	-	9
Renang/ <i>Swimming</i>	-	-	-	13
Bela Diri/ <i>Martial Arts</i>	1	12	-	-
Bilyard/ <i>Billiards</i>	-	-	-	13
Fitnes, Aerobik, dll/ <i>Fitness, Aerobics, etc</i>	1	-	-	12
Lainnya/ <i>Others</i>	-	-	-	13

Catatan/*Note*: ...

Sumber/*Source*: BPS, Pendataan Potensi Desa (Podes) /BPS-Statistics Indonesia, Village Potential Data Collecting

**Bab**  
*Chapter* **15**  
**Pertanian**  
*Agriculture*



<https://bandungkab.bps.go.id>







**PENJELASAN TEKNIS**

1. Tanaman Sayuran Semusim adalah sumber vitamin, garam mineral, dan lain-lain, yang dikonsumsi dari bagian tanaman berupa daun, bunga, buah, dan umbi-umbian yang berumur kurang dari satu tahun.
2. Tanaman Buah Tahunan adalah tanaman sumber vitamin, garam mineral dan lain-lain yang dikonsumsi dari bagian tanaman yang berbentuk buah, berumur kurang dari satu tahun, tidak berbentuk pohon/rumpun melainkan menyebar dan berbatang lunak.
3. Tanaman Buah-buahan Tahunan adalah tanaman sumber vitamin, garam mineral dan lain-lain yang dikonsumsi dari bagian tanaman yang berupa buah dan merupakan tanaman tahunan.
4. Tanaman Sayuran Tahunan adalah tanaman sumber vitamin, garam mineral dan lain-lain yang dikonsumsi dari bagian tanaman yang berupa daun dan atau buah yang berumur lebih dari satu tahun.
5. Tanaman Biofarmaka adalah tanaman yang bermanfaat untuk obat-obatan, kosmetik dan kesehatan yang dikonsumsi atau digunakan dari bagian-bagian tanaman seperti daun, batang, buah, umbi ( rimpang ) ataupun akar.

**TECHNICAL NOTES**

1. *Annual vegetable crops are a source of vitamins, mineral salts, etc., consumed from plant parts such as leaves, flowers, fruits, and tubers that are less than one year old.*
2. *Annual fruit plants are plant sources of vitamins, mineral salts and others which are consumed from plant parts in the form of fruit, less than one year old, not in the form of trees / clumps but spread and soft trunked.*
3. *Annual fruit plants are plant sources of vitamins, mineral salts and others which are consumed from plant parts in the form of fruit and are annual plants.*
4. *Annual vegetable crops are plant sources of vitamins, mineral salts and others which are consumed from plant parts in the form of leaves and / or fruits that are more than one year old.*
5. *Biopharmaca plants are plants that are useful for medicines, cosmetics and health that are consumed or used from plant parts such as leaves, stems, fruits, tubers (rhizomes) or roots.*

6. Tanaman Hias adalah tanaman yang mempunyai nilai keindahan baik bentuk, warna daun, tajuk maupun bunganya, sering digunakan untuk penghias pekarangan dan lain sebagainya.
7. Luas Panen adalah luas tanaman sayuran, buah-buahan, biofarmaka dan tanaman hias yang yang diambil hasilnya/ dipanen pada periode pelaporan. Luas panen untuk tanaman sayuran: luas tanaman yang dipanen sekaligus/habis/ dibongkar dan luas tanaman yang dipanen berkali-kali (lebih dari satu kali)/belum habis.
8. Tanaman yang dipanen sekaligus/ habis/dibongkar adalah tanaman yang sehabis panen langsung dibongkar/dicabut, terdiri dari bawang merah, bawang putih, bawang daun, kentang, kol/kubis, kembang kol, petsai/sawi, wortel, lobak dan kacang merah.
9. Tanaman yang dipanen berkali-kali (lebih dari satu kali)/belum habis adalah tanaman yang pemanenannya lebih dari satu kali dan biasanya dibongkar apabila panen terakhir sudah tidak memadai lagi, terdiri dari : kacang panjang, cabe besar, cabe rawit, jamur, tomat, terung, buncis, ketimun, labu siam, kangkung, bayam, melon, semangka dan blewah.
6. *Ornamental plants are plants that have a good value of beauty in shape, color of leaves, crowns diam nonummy nibh euismod tincidunt flowers, often used to decorate the yard and so forth.*
7. *Harvested area is the area of vegetables, fruits, biopharmaca and ornamental plants which are taken / harvested in the reporting period. Harvest area for vegetable crops: planted area which is harvested all at once / exhausted / demolished and planted area that is harvested many times (more of once) / not yet finished.*
8. *Crops that are harvested all at once / discharged / dismantled are plants which after harvest are directly dismantled / pulled out, consisting of shallots, garlic, leeks, potatoes, cabbage / cabbage, cauliflower, cabbage / mustard greens, carrots, turnips and red beans.*
9. *Cropsthat areharvestedmanytimes (more than once) / not yet finished are plants that are harvested more than once and are usually dismantled when the last harvest is no longer sufficient, consisting of: long beans, large chillies, cayenne pepper, mushrooms, tomatoes, eggplant, beans, cucumbers, chayote, spinach, spinach, melons, watermelons and cantaloupe.*

**ULASAN**

Pacet merupakan salah satu sentra pertanian di Kabupaten Bandung. Sektor pertanian berperan signifikan terhadap Produk Domestik Regional Bruto di Kabupaten Bandung. Sektor ini menjadi penyumbang ketiga terbesar setelah Sektor Industri (Tapa Migas) Pertambangan dan Penggalian (Minyak dan Gas Bumi). Melihat potensi yang ada maka sektor pertanian merupakan sektor yang patut mendapat perhatian serius, baik dari pihak pemerintah daerah maupun masyarakat pertanian sendiri.

Pada tahun 2023, potensi yang ada di Kecamatan Pacet yaitu dari sektor tanaman Padi/ Palawija, Hortikultura, Perkebunan/kehutanan, perikanan, peternakan dan jasa pertanian. Produk pertanian yang paling diunggulkan yaitu dari sektor hortikultura. Lima produksi terbesar tahun 2023 yaitu komoditas tanaman bawang daun 178.570 ton, bawang merah 111.261 ton, tomat 57.800 ton, cabai rawit 30.970 ton, dan cabai besar/Tw/ teropong 27.072 ton.

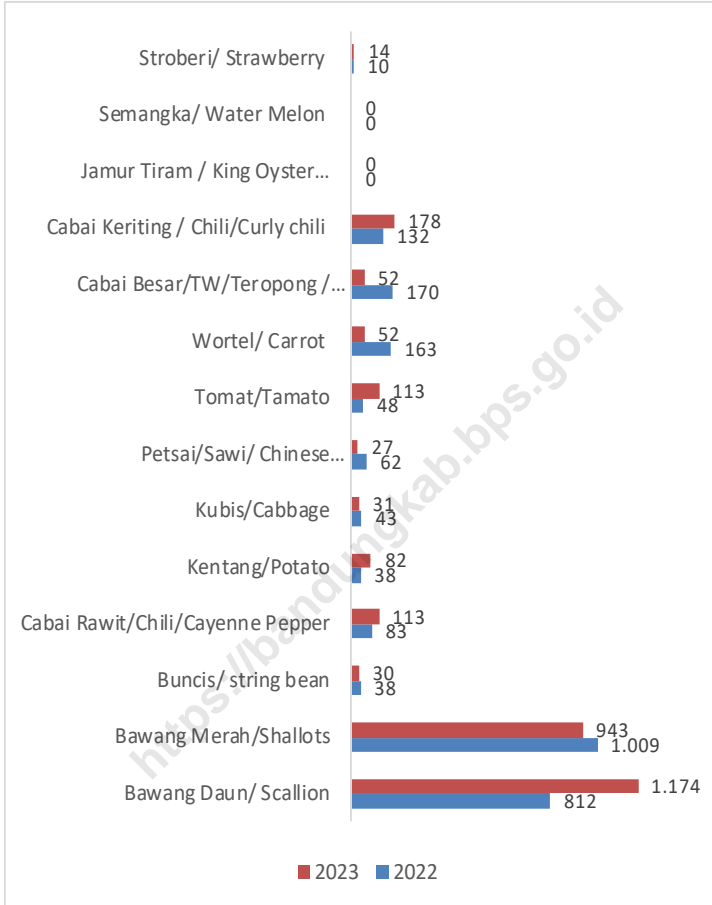
Produk pertanian unggulan lainnya adalah sektor perkebunan yaitu teh dan kopi, sektor peternakan yaitu susu sapi dan sektor padi/palawija yaitu padi dan jagung dipanen muda.

**DESCRIPTION**

*Pacet is one of the agricultural centers in Bandung Regency. The agricultural sector plays a significant role in the Gross Regional Domestic Product in Bandung Regency. This sector is the third largest contributor after the Industrial Sector (No Oil and Gas) Mining and Quarrying (Oil and Gas). Seeing the potential that exists, the agricultural sector is a sector that deserves serious attention, both from the local government and the agricultural community itself.*

*In 2023, the potential that exists in Pacet District is from the rice/second crops, horticulture, plantation/forestry, fisheries, animal husbandry and agricultural services sectors. The most favored agricultural products are from the horticultural sector, the five largest productions in 2023 are scallion 178,570 ton, shallots 111,261 ton, tomatoes 57,800 ton, chili/cayenne pepper 30,970 ton, and chili/big chili 27,072 ton.*

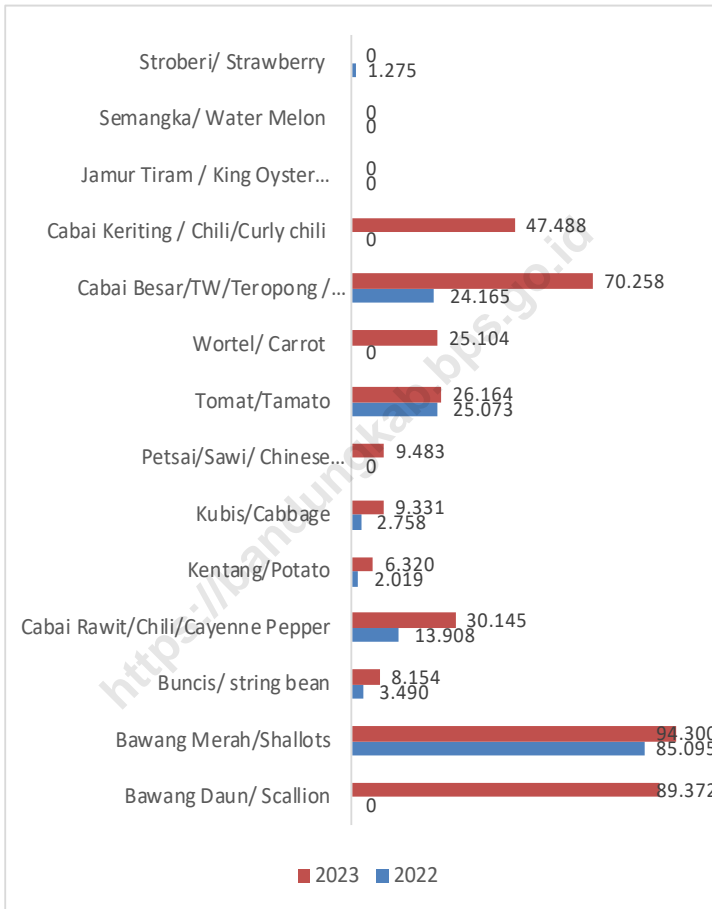
*Other superior agricultural products are the plantation sector, namely tea and coffee, the livestock sector, namely cow's milk, and the paddy/secondary crops sector, namely rice and corn in the young harvest.*



Sumber/Source : BPS, Statistik Pertanian Hortikultura SPH/BPS-Statistics Indonesia, Agricultural Statistic for Horticulture SPH

**Gambar** 5.1  
**Figures**

**Luas Panen Tanaman Sayuran dan Buah-buahan Semusim Menurut Jenis Tanaman di Kecamatan Pacet (ha), 2022–2023**  
**Harvested Area of Seasonal Vegetables and Fruits by Kind of Plant in Pacet District (ha), 2022–2023**



Sumber/Source : BPS, Statistik Pertanian Hortikultura SPH/BPS-Statistics Indonesia, Agricultural Statistic for Horticulture SPH

**Gambar** 5.2  
**Figures**

**Produksi Tanaman Sayuran dan Buah-buahan Semusim Menurut Jenis Tanaman di Kecamatan Pacet (kuintal), 2022–2023**  
**Production of Seasonal Vegetables and Fruits by Kind of Plant in Pacet District (quintal), 2022–2023**

**Tabel 5.1** Luas Panen Tanaman Sayuran dan Buah-buahan Semusim Menurut Jenis Tanaman di Kecamatan Pacet (ha), 2020–2023  
**Table** *Harvested Area of Seasonal Vegetables and Fruits by Kind of Plant in Pacet District (ha), 2020–2023*

Jenis Tanaman <i>Kind of Plants</i>	2020	2021	2022	2023
(1)	(2)	(3)	(4)	(5)
<b>Sayuran/Vegetables:</b>				
Bawang Daun/ <i>Scallion</i>	...	...	812	1.174
Bawang Merah/ <i>Shallots</i>	...	698	1.009	943
Buncis/ <i>string bean</i>	...	11	38	30
Cabai Rawit/ <i>Chili/Cayenne Pepper</i>	...	...	83	113
Kentang/ <i>Potato</i>	...	10	38	82
Kubis/ <i>Cabbage</i>	...	12	43	31
Petsai/ <i>Sawi/ Chinese Cabbage/ mustard green</i>	...	...	62	27
Tomat/ <i>Tomato</i>	...	37	48	113
Wortel/ <i>Carrot</i>	...	...	163	52
Cabai Besar/ <i>TW/Teropong/ Chili/Big chili</i>	...	56	170	52
Cabai Keriting / <i>Chili/Curly chili</i>	...	40	132	178
Jamur Tiram / <i>King Oyster Mushrooms (m2/m2)</i>	...	...	-	-
<b>Buah–buahan/Fruits:</b>				
Semangka/ <i>Water Melon</i>	...	...	-	-
Stroberi/ <i>Strawberry</i>	...	...	10	14

Catatan/Note: ...

Sumber/Source: BPS, Statistik Pertanian Hortikultura SPH/BPS-Statistics Indonesia, *Agricultural Statistic for Horticulture SPH*

**Tabel** 5.2  
**Table**

**Produksi Tanaman Sayuran dan Buah-buahan Semusim Menurut Jenis Tanaman di Kecamatan Pacet (kuintal), 2020–2023**  
*Production of Seasonal Vegetables and Fruits by Kind of Plant in Pacet District (quintal), 2020–2023*

Jenis Tanaman <i>Kind of Plants</i>	2020	2021	2022	2023
(1)	(2)	(3)	(4)	(5)
<b>Sayuran/Vegetables:</b>				
Bawang Daun/ <i>Scallion</i>	...	...	89.372	178.570
Bawang Merah/ <i>Shallots</i>	...	85.095	94.300	111.261
Buncis/ <i>string bean</i>	...	3.490	8.154	5.551
Cabai Rawit/ <i>Chili/Cayenne Pepper</i>	...	13.908	30.145	30.970
Kentang/ <i>Potato</i>	...	2.019	6.320	16.509
Kubis/ <i>Cabbage</i>	...	2.758	9.331	7.269
Petsai/Sawi/ <i>Chinese Cabbage/mustard green</i>	...	...	9.483	5.487
Tomat/ <i>Tomato</i>	...	25.073	26.164	57.800
Wortel/ <i>Carrot</i>	...	...	25.104	10.698
Cabai Besar/TW/ <i>Teropong/Chili/Big chili</i>	...	24.165	70.258	27.072
Cabai Keriting / <i>Chili/Curlly chili</i>	...	...	47.488	40.528
Jamur Tiram / <i>King Oyster Mushrooms (m2/m2)</i>	...	...	-	-
<b>Buah–buahan/Fruits:</b>				
Semangka/ <i>Water Melon</i>	...	...	-	-
Stroberi/ <i>Strawberry</i>	...	...	1.275	...

Catatan/Note: ...

Sumber/Source: BPS, Statistik Pertanian Hortikultura SPH/BPS-Statistics Indonesia, Agricultural Statistic for Horticulture SPH

**Tabel**  
**Table** 5.3

**Luas Panen Tanaman Biofarmaka Menurut Jenis Tanaman  
di Kecamatan Pacet (m<sup>2</sup>), 2020–2023**  
**Harvested Area of Medicinal Plants by Kind of Plant in Pacet  
District (m<sup>2</sup>), 2020–2023**

Jenis Tanaman Kind of Plants	2020	2021	2022	2023
(1)	(2)	(3)	(4)	(5)
Jahe/Ginger	...	...	25.900	22.500
Kencur/East Indian Galangal	...	...	1.150	3.700
Kunyit/Turmeric	...	...	24.500	20.400
Laos/Lengkuas/Galanga	...	...	17.600	16.500
Temulawak/ Java Turmeric	...	...	1.000	23.400
Jeruk Nipis/ Lime (pohon/tree)	...	...	100	755

Catatan/Note: ...

Sumber/Source: BPS, Statistik Pertanian Hortikultura SPH/BPS-Statistics Indonesia, Agricultural Statistic for Horticulture SPH



**Tabel**  
**Table** 5.4

**Produksi Tanaman Biofarmaka Menurut Jenis Tanaman di  
Kecamatan Pacet (kg), 2020–2023**  
*Production of Medicinal Plants by Kind of Plant in Pacet  
District (kg), 2020–2023*

Jenis Tanaman Kind of Plants	2020	2021	2022	2023
(1)	(2)	(3)	(4)	(5)
Jahe/ <i>Ginger</i>	...	...	33.735	129.500
Kencur/ <i>East Indian Galangal</i>	...	...	3.800	27.900
Kunyit/ <i>Turmeric</i>	...	...	40.800	133.550
Laos/Lengkuas/ <i>Galanga</i>	...	...	31.900	100.725
Temulawak/ <i>Java Turmeric</i>	...	...	620	46.760
Jeruk Nipis/ <i>Lime (pohon/tree)</i>	...	...	1.150	31.800

Catatan/Note: ...

Sumber/Source: BPS, Statistik Pertanian Hortikultura SPH/BPS-Statistics Indonesia, Agricultural Statistic for Horticulture SPH

**Tabel 5.5** Luas Panen Tanaman Hias Menurut Jenis Tanaman di Kecamatan Pacet (m<sup>2</sup>), 2020–2023  
**Table** *Harvested Area of Ornamental Plants by Kind of Plant in Pacet District (m<sup>2</sup>), 2020–2023*

Jenis Tanaman <i>Kind of Plants</i>	2020	2021	2022	2023
(1)	(2)	(3)	(4)	(5)
Krisan/ <i>Chrysantemum</i>	...	...	330	215
Mawar/ <i>Rose</i>	...	...	435	610
Melati/ <i>Jasmine</i>	...	...	80	400
Pakis/ <i>Leather Leaf Fern</i>	...	...	-	250
Sedap Malam/ <i>Tuberose</i>	...	...	150	215
Anggrek Potong/ <i>Cut Orchid</i>	...	...	99	240
Puring/ <i>Croton</i>	...	...	-	-

Catatan/Note: ...

Sumber/Source: BPS, Statistik Pertanian Hortikultura SPH/BPS-Statistics Indonesia, *Agricultural Statistic for Horticulture SPH*

**Tabel** 5.6  
**Table**

**Produksi Tanaman Hias Menurut Jenis Tanaman di  
Kecamatan Pacet (tangkai), 2020–2023**  
**Production of Ornamental Plants by Kind of Plant n Pacet  
District (stalks), 2020–2023**

Jenis Tanaman Kind of Plants	2020	2021	2022	2023
(1)	(2)	(3)	(4)	(5)
Krisan/ <i>Chrysantemum</i>	...	...	330	263
Mawar/ <i>Rose</i>	...	...	585	1.545
Melati/ <i>Jasmine</i>	...	...	315	435
Pakis/ <i>Leather Leaf Fern</i>	...	...	-	250
Sedap Malam/ <i>Tuberose</i>	...	...	180	365
Anggrek Potong/ <i>Cut Orchid</i>	...	...	140	240
Puring/ <i>Croton</i>	...	...	-	-

Catatan/Note: ...

Sumber/Source: BPS, Statistik Pertanian Hortikultura SPH/BPS-Statistics Indonesia, Agricultural Statistic for Horticulture SPH

**Tabel**  
**Table** 5.7

**Produksi Buah-Buahan dan Sayuran Tahunan Menurut Jenis Tanaman di Kecamatan Pacet (kuintal), 2020–2023**  
**Production of Annual Fruits and Vegetables by Kind of Plant in Pacet District (quintal), 2020–2023**

Jenis Tanaman <i>Kind of Plants</i>	2020	2021	2022	2023
(1)	(2)	(3)	(4)	(5)
<b>Buah–Buahan/Fruits:</b>				
Alpukat/ <i>Avocado</i>	...	...	36.707	3.063
Durian/ <i>Durian</i>	...	...	4.135	1.884
Jambu Air/ <i>Water Apple</i>	...	...	1.485	1.527
Jambu Biji/ <i>Guava</i>	...	...	1.199	7.997
Jeruk Siam/Kepron/ <i>Orange/Tangerine</i>	...	...	635	16.745
Mangga/ <i>Mango</i>	...	...	1.671	7.911
Manggis/ <i>Mangosteen</i>	...	...	18	162
Nangka/Cempedak/ <i>Jackfruit</i>	...	...	1.711	5.857
Pisang/ <i>Banana</i>	...	...	15.476	6.226
Sirsak/ <i>Soursop</i>	...	...	18	364
Lemon/ <i>Lemon</i>	...	...	44	22.847
<b>Sayuran/Vegetables:</b>				
Jengkol/ <i>Jengkol</i>	...	...	906	499
Melinjo/ <i>Gnetum/Melinjo</i>	...	...	-	-
Petai/ <i>Twisted Cluster Bean</i>	...	...	1.990	3.143

Catatan/Note: ...

Sumber/Source: BPS, Statistik Pertanian Hortikultura SPH/BPS-Statistics Indonesia, Agricultural Statistic for Horticulture SPH

# Bab Chapter 6



## **Pariwisata, Transportasi, dan Komunikasi** *Tourism, Transportation, and communication*

<http://indungkab.bps.go.id>





**PENJELASAN TEKNIS**

1. Wisatawan mancanegara sesuai dengan rekomendasi *United Nation World Tourism Organization* (UNWTO) adalah setiap orang yang melakukan perjalanan ke suatu negara di luar negara tempat tinggalnya, kurang dari satu tahun, didorong oleh suatu tujuan utama (bisnis, berlibur, atau tujuan pribadi lainnya), selain untuk bekerja dengan penduduk negara yang dikunjungi.
2. Wisatawan adalah setiap pengunjung seperti definisi di atas yang tinggal paling sedikit 24 jam, akan tetapi tidak lebih dari 12 (dua belas) bulan di tempat yang dikunjungi dengan maksud kunjungan antara lain:
  - Personal: berlibur, rekreasi, mengunjungi teman atau keluarga, belajar atau pelatihan, kesehatan olah raga, keagamaan, belanja, transit, dan lain-lain.
  - Bisnis dan profesional: menghadiri pertemuan, konferensi atau kongres, pameran dagang, konser, pertunjukan, dan lain-lain.
3. Pelancong (*Excursionist*) adalah setiap pengunjung seperti definisi di atas yang tinggal kurang dari dua puluh empat jam di tempat yang dikunjungi termasuk *cruise passenger* yaitu

**TECHNICAL NOTES**

1. *in accordance with the recommendations of the United Nations World Tourism Organization (UNWTO) is every person who travels to a country outside his country of residence, less than one year, driven by a primary purpose (business, vacation, or other personal purpose), other than for work with residents of the country visited.*
2. *Tourist is every visitor as defined above who stays at least 24 hours, but not more than 12 (twelve) months in the place visited with the intention of visiting include:*
  - *Personal: vacation, recreation, visiting friends or family, study or training, sports health. religious, shopping, transit and others.*
  - *Business and professionals: attend meetings, conferences or congresses, trade shows, concerts, shows and more.*
3. *Traveler (Excursionist) is every visitor as defined above who stays less than twenty-four hours diam*

setiap pengunjung yang tiba di suatu negara dengan kapal atau kereta api, dimana mereka tidak menginap di akomodasi yang tersedia di negara tersebut.

4. Usaha Akomodasi adalah suatu usaha yang menggunakan suatu bangunan atau sebagian bangunan yang disediakan secara khusus, dan setiap orang dapat menginap, makan, serta memperoleh pelayanan dan fasilitas lainnya dengan pembayaran.
5. Hotel Bintang adalah usaha yang menggunakan suatu bangunan atau sebagian bangunan yang disediakan secara khusus, dan setiap orang dapat menginap, makan, serta memperoleh pelayanan dan fasilitas lainnya dengan pembayaran dan telah memenuhi persyaratan sebagai hotel bintang.
6. Hotel Non Bintang adalah usaha yang menggunakan suatu bangunan atau sebagian bangunan yang disediakan secara khusus, dimana setiap orang dapat menginap, makan, serta memperoleh pelayanan dan fasilitas lainnya dengan pembayaran dan belum memenuhi persyaratan sebagai hotel berbintang tetapi telah memenuhi kriteria sebagai hotel non bintang.

*the place visited (including cruise passengers, ie every visitor who arrives in a country by boat or train, where they do not stay at the accommodation available at the country*

4. *An Accommodation Business is a business that uses a building or a part of a building that is specifically provided, and anyone can stay, eat, and get services and other facilities with payment.*
5. *A five-star hotel is a business that uses a building or a part of a building that is specifically provided, and everyone can stay, eat, and obtain services and other facilities for payment and fulfill the requirements of a five-star hotel.*
6. *Non-star hotel is a business that uses a building or a part of a building that is specifically provided, where everyone can stay, eat, and obtain services and other facilities with payment and do not meet the requirements as a star-rated hotel but have met the criteria as a non-star hotel.*



**ULASAN**

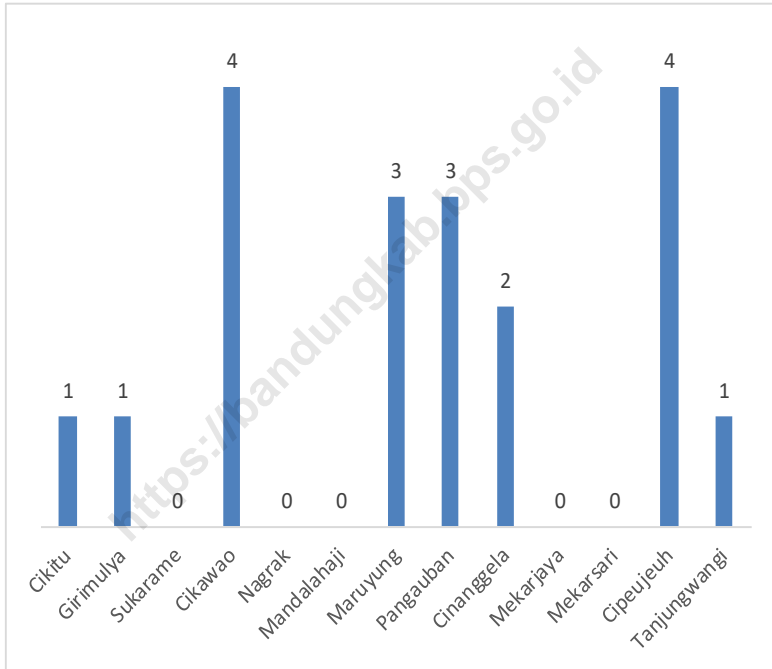
Letak Kecamatan Pacet yang berada di Bandung Selatan. Tempat wisata di Pacet dapat ditempuh sekitar 29 km dari pusat Pemerintahan Kabupaten Bandung dengan daerah pegunungan atau dataran tinggi memiliki suatu daya tarik tersendiri sebagai area rekreasi. Kultur alam yang berbukit bukit, angin yang sejuk, dan tempat wisata alamnya menjadikan sebagai salah satu daerah tujuan wisata yang tidak kalah dengan Pangalenan atau Ciwidey yang memiliki tempat wisata menarik. Beberapa lokasi wisata yang berada di Kecamatan Pacet.

Tempat wisata di Pacet yang pertama adalah Warung Alam Cibutak Warung. Terletak di Jalan Raya Pacet, Kabupaten Bandung. Di sini suasana kafe *outdoor* sangat kental terasa. Warung ini memberikan nuansa lain karena berada di dataran tinggi di sebuah pedesaan. Panorama di kawasan kafe ini sangat menarik menjadi objek foto. Suasana khas pedesaan, persawahaan, dan aliran Sungai Citarum menjadi daya tarik tersendiri. Warung Alam Cibutak menyediakan wahana wisata keluarga seperti wahana River Tubing, wahana bermain anak, taman baca, dan tempat untuk berkemah.

**DESCRIPTION**

*Location of Pacet District located in South Bandung. Tourist attractions in Pacet can be reached about 29 km from the center of Bandung Regency Government with mountainous areas or highlands have a special attraction as a recreation area. The hilly culture, the cool breeze, and its natural attractions make it one of the tourist destinations which is not inferior to Pangalenan or Ciwidey which has interesting tourist attractions. Some tourist sites are located in Pacet District.*

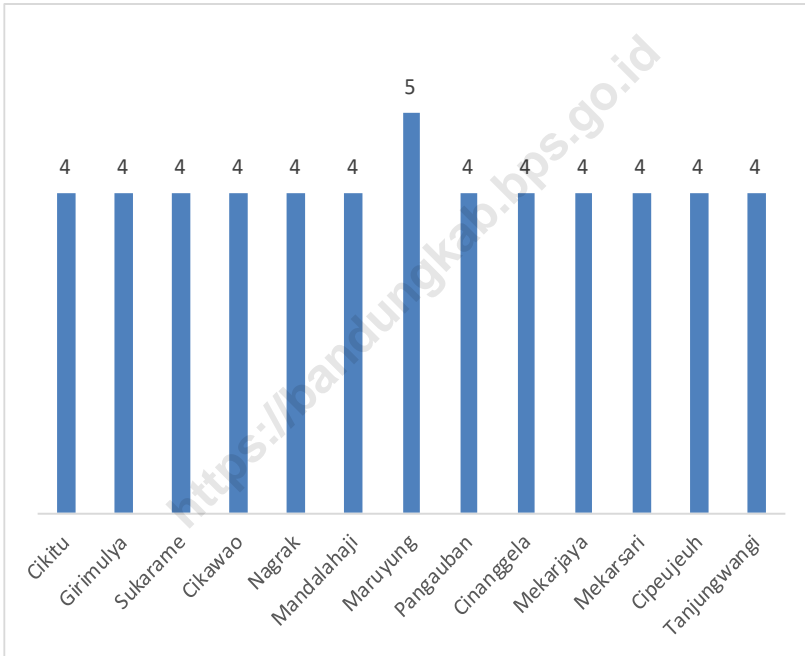
*The first tourist attraction in Pacet is Warung Alam Cibutak. Located on Jalan Raya Pacet, Bandung Regency. Here the atmosphere of the outdoor cafe is very thick. This stall gives another nuance because it is located in the highlands in a rural area. Panoramas in this cafe area are very interesting objects of photographs. The atmosphere of a typical village, rice fields, and the Citarum River flow into the main attraction. Warung Alam Cibutak provides a family tourism vehicle such as the River Tubing vehicle, a children's playground, a reading park, and a place for camping.*



Sumber/Source : BPS, Pendataan Potensi Desa (Podes) /BPS-Statistics Indonesia, Village Potential Data Collecting

**Gambar 6.1**  
**Figures**

**Jumlah Menara Telepon seluler Menurut Desa/Kelurahan di Kecamatan Pacet, 2021**  
**Number of Base Transceiver Station (BTS) by Village/ Subdistrict in Pacet District, 2021**



Sumber/Source : BPS, Pendataan Potensi Desa (Podes) /BPS-Statistics Indonesia, Village Potential Data Collecting

**Gambar** 6.2  
**Figures**

**Jumlah Menara Telepon seluler Menurut Desa/Kelurahan di Kecamatan Pacet, 2021**  
**Number of Base Transceiver Station (BTS) by Village/ Subdistrict in Pacet District, 2021**

## 6.1 PARIWISATA TOURISM

**Tabel 6.1.1** Jumlah Sarana Akomodasi Menurut Desa/Kelurahan dan Jenis Akomodasi di Kecamatan Pacet, 2021  
*Number of Accomodation Facilities by Village/Subdistrict and Type of Accomodation in Pacet District, 2021*

Desa/Kelurahan <i>Village/Subdistrict</i>	Hotel	Penginapan <i>Inn</i>
(1)	(2)	(3)
Cikitu	-	-
Girimulya	-	-
Sukarame	-	-
Cikawao	-	-
Nagrak	-	-
Mandalahaji	-	-
Maruyung	-	-
Pangauban	-	-
Cinanggela	-	-
Mekarjaya	-	-
Mekarsari	-	-
Cipeujeuh	-	-
Tanjungwangi	-	-
<b>Kecamatan Pacet</b>	-	-

Catatan/Note: ...

Sumber/Source: BPS, Pendataan Potensi Desa (Podes) /BPS-Statistics Indonesia, Village Potential Data Collecting

## 6.2 TRANSPORTASI TRANSPORTATION

**Tabel 6.2.1** Prasarana dan Sarana Transportasi Antardesa/Kelurahan Menurut Desa/Kelurahan di Kecamatan Pacet, 2021  
*Table 6.2.1 Inter-Villages/Subdistricts Transportation Infrastructure and Facilities by Village/Subdistrict in Pacet District, 2021*

Desa/Kelurahan <i>Village/Subdistrict</i>	Jenis Prasarana Transportasi <i>Type of Transportation Infrastructure</i>	Keberadaan Angkutan Umum <i>Availability of Public Transportation</i>
(1)	(2)	(3)
Cikitu	Darat	Ada, Dengan Trayek Tetap
Girimulya	Darat	Ada, Dengan Trayek Tetap
Sukarame	Darat	Ada, Dengan Trayek Tetap
Cikawao	Darat	Ada, Dengan Trayek Tetap
Nagrak	Darat	Ada, Dengan Trayek Tetap
Mandalahaji	Darat	Ada, Dengan Trayek Tetap
Maruyung	Darat	Ada, Dengan Trayek Tetap
Pangauban	Darat	Ada, Dengan Trayek Tetap
Cinanggela	Darat	Ada, Dengan Trayek Tetap
Mekarjaya	Darat	Ada, Dengan Trayek Tetap
Mekarsari	Darat	Ada, Dengan Trayek Tetap
Cipeujeuh	Darat	Ada, Dengan Trayek Tetap
Tanjungwangi	Darat	Ada, Dengan Trayek Tetap

Lanjutan Tabel/*Continued Table* 6.2.1

<b>Desa/Kelurahan Village/Subdistrict</b>	<b>Jenis Permukaan Jalan Darat Terluas Type of The Widest Road Surface</b>	<b>Dapat Dilalui Kendaraan Bermotor Roda 4 atau Lebih Passable by Vehicle with 4 or more Wheels</b>
(1)	(4)	(5)
Cikitu	Aspal/Beton	Sepanjang Tahun
Girimulya	Aspal/Beton	Sepanjang Tahun
Sukarame	Aspal/Beton	Sepanjang Tahun
Cikawao	Aspal/Beton	Sepanjang Tahun
Nagrak	Aspal/Beton	Sepanjang Tahun
Mandalahaji	Aspal/Beton	Sepanjang Tahun
Maruyung	Aspal/Beton	Sepanjang Tahun
Pangauban	Aspal/Beton	Sepanjang Tahun
Cinanggela	Aspal/Beton	Sepanjang Tahun
Mekarjaya	Aspal/Beton	Sepanjang Tahun
Mekarsari	Aspal/Beton	Sepanjang Tahun
Cipeujeuh	Aspal/Beton	Sepanjang Tahun
Tanjungwangi	Aspal/Beton	Sepanjang Tahun

Catatan/Note: ...

Sumber/Source: BPS, Pendataan Potensi Desa (Podes) /BPS-Statistics Indonesia, Village Potential Data Collecting

### 6.3 KOMUNIKASI COMMUNICATION

**Tabel 6.3.1 Keberadaan Kantor Pos/Pos Pembantu/Rumah Pos, Pos Keliling, dan Perusahaan/Agen Jasa Ekspedisi Swasta Menurut Desa/Kelurahan di Kecamatan Pacet, 2021**  
*Number of Post Office/Subsidiary of Post Office, Mobile Portal Service, Private Expedition Service Company by Village/Subdistrict in Pacet District, 2021*

Desa/Kelurahan Village/Subdistrict	Kantor Pos/Pos Pembantu/Rumah Pos Post Office/Subsidiary of Post Office	Pos Keliling Mobile Portal Service	Perusahaan/Agen Jasa Ekspedisi Swasta Private Expedition Service Company
(1)	(2)	(3)	(4)
Cikitu	Tidak ada	Tidak ada	Beroperasi
Girimulya	Tidak ada	Tidak ada	Beroperasi
Sukarame	Tidak ada	Tidak ada	Beroperasi
Cikawao	Tidak ada	Tidak ada	Beroperasi
Nagrak	Tidak ada	Tidak ada	Jarang Beroperasi
Mandalahaji	Tidak ada	Tidak ada	Beroperasi
Maruyung	Beroperasi	Tidak ada	Beroperasi
Pangauban	Tidak ada	Tidak ada	Beroperasi
Cinanggela	Tidak ada	Tidak ada	Beroperasi
Mekarjaya	Tidak ada	Tidak ada	Beroperasi
Mekarsari	Tidak ada	Tidak ada	Beroperasi
Cipeujeuh	Tidak ada	Tidak ada	Beroperasi
Tanjungwangi	Tidak ada	Tidak ada	Tidak ada

Catatan/Note: ...

Sumber/Source: BPS, Pendataan Potensi Desa (Podes) /BPS-Statistics Indonesia, Village Potential Data Collecting

**Tabel 6.3.2** Jumlah Menara Telepon seluler dan Operator Layanan Komunikasi Telepon Seluler Menurut Desa/Kelurahan di Kecamatan Pacet, 2021  
**Number of Base Transceiver Station (BTS) and Cellular Phone Communication Service Operators by Village/ Subdistrict in Pacet District, 2021**

Desa/Kelurahan Village/Subdistrict	Jumlah Menara Telepon seluler Number of Base Transceiver Station (BTS)	Jumlah Operator Layanan Komunikasi Telepon Seluler Cellular Phone Communication Service Operators
(1)	(2)	(3)
Cikitu	1	4
Girimulya	1	4
Sukarame	-	4
Cikawao	4	4
Nagrak	-	4
Mandalahaji	-	4
Maruyung	3	5
Pangauban	3	4
Cinanggela	2	4
Mekarjaya	-	4
Mekarsari	-	4
Cipeujeuh	4	4
Tanjungwangi	1	4
<b>Kecamatan Pacet</b>	<b>19</b>	<b>53</b>

Catatan/Note: ...

Sumber/Source: BPS, Pendataan Potensi Desa (Podes)/BPS-Statistics Indonesia, Village Potential Data Collecting



**Tabel**  
**Table** 6.3.3

**Kekuatan Sinyal Telepon Seluler dan Jenis Sinyal Internet  
Telepon Seluler Menurut Desa/Kelurahan di Kecamatan  
Pacet, 2021**

***The Strength of Cellular Phone Signal by Village/Subdistrict  
in Pacet District, 2021***

Desa/Kelurahan Village/Subdistrict	Kekuatan Sinyal Telepon Seluler <i>The Strength of Cellular Phone Signal</i>	Jenis Sinyal Internet Telepon Seluler <i>Type of Cellular Phone Signal</i>
(1)	(2)	(3)
Cikitu	Sinyal Kuat	4G/LTE
Girimulya	Sinyal Kuat	4G/LTE
Sukarame	Sinyal Kuat	4G/LTE
Cikawao	Sinyal Kuat	4G/LTE
Nagrak	Sinyal Kuat	4G/LTE
Mandalahaji	Sinyal Kuat	4G/LTE
Maruyung	Sinyal Kuat	4G/LTE
Pangauban	Sinyal Kuat	4G/LTE
Cinanggela	Sinyal Kuat	4G/LTE
Mekarjaya	Sinyal Kuat	4G/LTE
Mekarsari	Sinyal Kuat	4G/LTE
Cipeujeuh	Sinyal Kuat	4G/LTE
Tanjungwangi	Sinyal Kuat	4G/LTE

Catatan/Note: ...

Sumber/Source: BPS, Pendataan Potensi Desa (Podes) /BPS-Statistics Indonesia, Village Potential Data Collecting



# Bab Chapter 7



## Perbankan, Koperasi, dan Perdagangan *Banking, Cooperative, and Trade*





**PENJELASAN TEKNIS**

1. Statistik Keuangan Negara terdiri dari : statistik keuangan pemerintah pusat, statistik keuangan pemerintah daerah tingkat I, dan statistik keuangan pemerintah daerah tingkat II.
2. Statistik keuangan pemerintah desa dan pemerintah pusat mencakup seluruh departemen di institusi pusat lainnya yang kegiatannya dibiayai APBN.
3. Pemerintah daerah tingkat i, tingkat ii, dan pemerintah desa secara terpisah dibiayai oleh APBD masing-masing wilayah.
4. Pendapatan domestik terdiri dari pendapatan sektor minyak dan gas (migas) dan sektor non-migas
5. Penerimaan dari pajak terdiri atas pajak pendapatan, pajak perusahaan, pajak ditahan, dan pajak deviden, bunga dan royalti. Sejak semester pertama 1984/1985, pajak ini telah diagregasikan kedalam penerimaan dari pajak.
6. Sejak semester pertama 1984/1985, istilah pajak perusahaan atas minyak telah diganti sebagai penerimaan migas.
7. Sejak semester pertama 1984/1985, penerimaan lain dari pajak langsung telah digabung dengan penerimaan lain dari pajak tidak langsung.
8. Sejak semester pertama 1985/1986, pajak penjualan dan pajak penjualan atas impor telah dimasukkan ke dalam pajak nilai tambah.
9. Sejak semester pertama 1986/1987, pajak tanah telah diubah menjadi pajak bumi dan

**TECHNICAL NOTES**

1. *State financial statistics consist of: central government financial statistics, First-level local government financial statistics, and financial statistics of the Second Level Local Government.*
2. *Village government financial statistics and central government includes all other central institution departments whose activities are funded by the APBN.*
3. *Level I, Level II, and village governments are separately funded by the APBD in each region.*
4. *Domestic revenues consist of revenues from the oil and gas sector and the non-oil sector*
5. *Taxes consist of income tax, corporate tax, withholding tax and dividend, interest and royalty taxes. Since the first semester of 1984/1985, this tax has been aggregated into tax revenue.*
6. *Since the first semester of 1984/1985, the term corporate tax on oil has been replaced as oil and gas revenue.*
7. *Since the first semester of 1984/1985, other revenues from direct taxes have been combined with other revenues from indirect taxes.*
8. *Since the first semester of 1985/1986, sales tax and sales tax on imports have been included in the value added tax.*
9. *Since the first semester of 1986/1987, land taxes have been changed to land and building taxes.*

- bangunan (PBB).
10. Data keuangan yang lebih rinci dapat ditemukan di publikasi-publikasi statistik tahunan.
  10. *More detailed financial data can be found in annual statistical publications.*

<https://bandungkab.bps.go.id>

**ULASAN**

Lembaga keuangan diharapkan mampu memberikan distribusi keadilan bagi masyarakat. Peningkatan peran lembaga keuangan bank dan lembaga bukan bank dalam memberikan distribusi salah satunya menghimpun dana masyarakat, menyalurkan dana masyarakat, pengalihan aset likuiditas, alokasi pendapatan transaksi.

Maka lembaga keuangan memiliki peran strategis sebagai sumber pendanaan kegiatan ekonomi, media transmisi kebijakan moneter dan kebijakan fiskal, hingga stabilitas sistem keuangan dapat mengakselerasi pertumbuhan ekonomi. Berbagai terobosan dalam mendukung pertumbuhan ekonomi juga semakin mendesak untuk mendukung pembangunan infrastruktur yang menjadi prasyarat pertumbuhan ekonomi berkesinambungan.

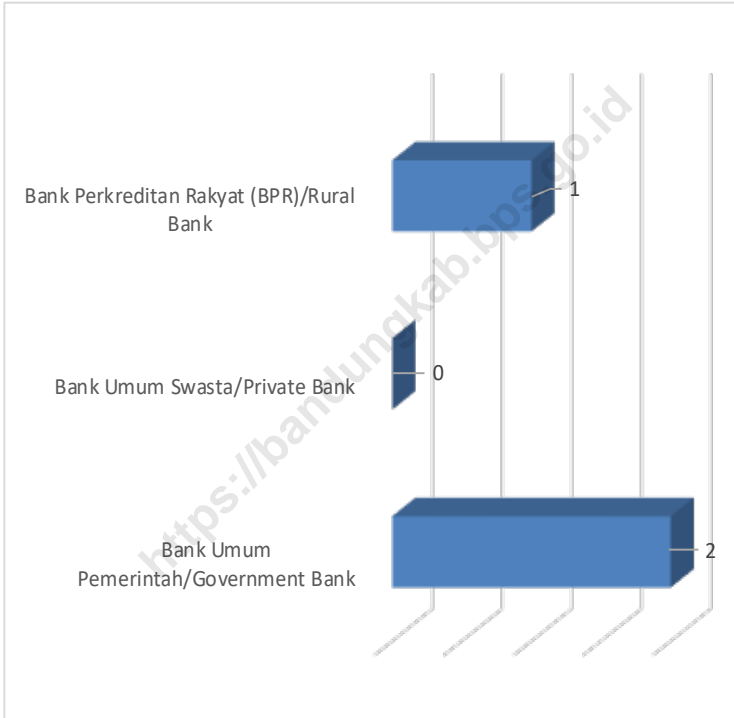
Jumlah lembaga keuangan bank dan lembaga keuangan bukan bank yang ada di Kecamatan Pacet dalam kategori baik. Pada tahun 2021 jumlah bank ada 3 unit dan lembaga keuangan bukan bank ada 4 unit.

**DESCRIPTION**

*Financial institutions are expected to be able to provide justice distribution to the public. Increasing the role of bank and non-bank financial institutions in providing distribution, one of which is collecting public funds, channeling public funds, transferring liquidity assets, allocating transaction revenues.*

*So financial institutions have a strategic role as a source of funding for economic activity, the media for transmitting monetary policy and fiscal policy, to financial system stability can accelerate economic growth. Breakthroughs in supporting economic growth are also increasingly pressing to support infrastructure development that is a prerequisite for sustainable economic growth.*

*The number of bank financial institutions and non-bank financial institutions in Pacet District is in the good category. In 2021 there are 3 units of banks and there are 4 non-bank financial institutions.*

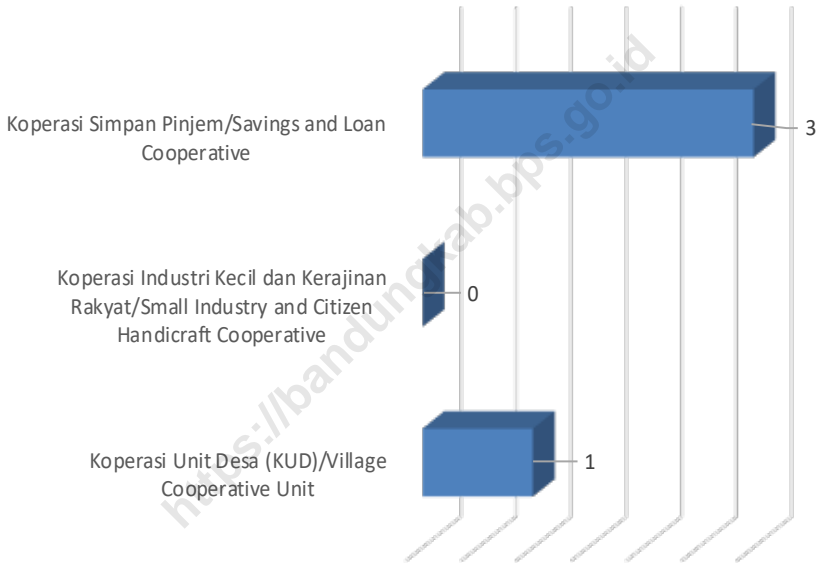


Sumber/Source : BPS, Pendataan Potensi Desa (Podes)/BPS-Statistics Indonesia, Village Potential Data Collecting

**Gambar** 7.1  
**Figures**

**Banyaknya Sarana Lembaga Keuangan Bank Menurut Desa/Kelurahan dan Jenis Bank di Kecamatan Pacet, 2021**  
**Number of Bank by Village/Subdistrict and Type of Bank in Pacet District, 2021**





Sumber/Source : BPS, Pendataan Potensi Desa (Podes) /BPS-Statistics Indonesia, Village Potential Data Collecting

**Gambar** 7.2  
**Figures**

**Banyaknya Koperasi Aktif Menurut Menurut Desa/  
Kelurahan dan Jenis Koperasi di Kecamatan Pacet, 2021**  
**Number of Cooperative by Village/Subdistrict and Type of  
Cooperative in Pacet District, 2021**

**Tabel 7.1** Banyaknya Sarana Lembaga Keuangan Bank Menurut Desa/Kelurahan dan Jenis Bank di Kecamatan Pacet, 2021  
**Table** *Number of Bank by Village/Subdistrict and Type of Bank in Pacet District, 2021*

Desa/Kelurahan Village/Subdistrict	Bank Umum Pemerintah Government Bank	Bank Umum Swasta Private Bank	Bank Perkreditan Rakyat (BPR) Rural Bank
(1)	(2)	(3)	(4)
Cikitu	-	-	-
Girimulya	-	-	-
Sukarame	-	-	-
Cikawao	-	-	-
Nagrak	-	-	-
Mandalahaji	-	-	-
Maruyung	2	-	1
Pangauban	-	-	-
Cinanggela	-	-	-
Mekarjaya	-	-	-
Mekarsari	-	-	-
Cipeujeuh	-	-	-
Tanjungwangi	-	-	-
<b>Kecamatan Pacet</b>	<b>2</b>	<b>-</b>	<b>1</b>

Catatan/Note: -

Sumber/Source: BPS, Pendataan Potensi Desa (Podes) /BPS-Statistics Indonesia, Village Potential Data Collecting

**Tabel** 7.2  
**Table**

**Banyaknya Koperasi Aktif Menurut Menurut Desa/  
Kelurahan dan Jenis Koperasi di Kecamatan Pacet, 2021**  
**Number of Cooperative by Village/Subdistrict and Type of  
Cooperative in Pacet District, 2021**

Desa/Kelurahan Village/Subdistrict	Koperasi Unit Desa (KUD) Village Cooperative Unit	Koperasi Industri Kecil dan Kerajinan Rakyat (Kopinkra) Small Industry and Citizen Handicraft Cooperative
(1)	(2)	(3)
Cikitu	-	-
Girimulya	-	-
Sukarame	-	-
Cikawao	-	-
Nagrak	-	-
Mandalahaji	-	-
Maruyung	1	-
Pangauban	-	-
Cinanggela	-	-
Mekarjaya	-	-
Mekarsari	-	-
Cipeujeuh	-	-
Tanjungwangi	-	-
Kecamatan Pacet	1	-

Lanjutan Tabel/*Continued Table 7.2*

Desa/Kelurahan Village/Subdistrict	Koperasi Simpan Pinjam (Kospin) Savings and Loan Cooperative	Koperasi Lainnya Other Cooperative
(1)	(4)	(5)
Cikitu	-	-
Girimulya	-	-
Sukarame	-	-
Cikawao	-	-
Nagrak	-	-
Mandalahaji	-	-
Maruyung	3	-
Pangauban	-	-
Cinanggela	-	-
Mekarjaya	-	-
Mekarsari	-	-
Cipeujeuh	-	-
Tanjungwangi	-	-
<b>Kecamatan Pacet</b>	<b>3</b>	<b>-</b>

Catatan/Note: ..

Sumber/Source: BPS, Pendataan Potensi Desa (Podes) /BPS-Statistics Indonesia, Village Potential Data Collecting

**Tabel** 7.3  
**Table**

**Banyaknya Sarana Perdagangan Menurut Desa/Kelurahan dan Jenis Sarana Perdagangan di Kecamatan Pacet, 2021**  
**Number of Trade Facilities by Village/Subdistrict and Type of Trade Facilities in Pacet District, 2021**

Desa/Kelurahan Village/Subdistrict	Kelompok Pertokoan Shopping Complex	Pasar dengan Bangunan Permanen Markets in Permanent Building	Pasar dengan Bangunan Semi Permanen Market in Semi Permanent Building
(1)	(2)	(3)	(4)
Cikitu	-	-	-
Girimulya	-	-	-
Sukarame	-	-	-
Cikawao	-	-	-
Nagrak	-	-	-
Mandalahaji	-	-	-
Maruyung	-	-	-
Pangauban	2	1	-
Cinanggela	-	-	-
Mekarjaya	6	2	-
Mekarsari	-	-	-
Cipeujeuh	-	-	-
Tanjungwangi	-	-	-
<b>Kecamatan Pacet</b>	<b>8</b>	<b>3</b>	<b>-</b>

Lanjutan Tabel/*Continued Table 7.3*

Desa/Kelurahan Village/Subdistrict	Pasar tanpa Bangunan Market without Permanent Building	Mini Market/ Swalayan/ Supermarket Mini Market/ Swalayan/ Supermarket	Restoran/ Rumah Makan Restaurant/ Food Stall
(1)	(5)	(6)	(7)
Cikitu	-	-	2
Girimulya	-	-	-
Sukarame	-	-	-
Cikawao	-	-	1
Nagrak	-	-	-
Mandalahaji	-	-	-
Maruyung	1	-	8
Pangauban	-	-	-
Cinanggela	-	-	-
Mekarjaya	-	-	-
Mekarsari	-	-	-
Cipeujeuh	-	-	-
Tanjungwangi	-	-	-
<b>Kecamatan Pacet</b>	<b>1</b>	<b>-</b>	<b>11</b>

Catatan/Note: --

Sumber/Source: BPS, Pendataan Potensi Desa (Podes) /BPS-Statistics Indonesia, Village Potential Data Collecting

**DAFTAR PUSTAKA/BIBLIOGRAPHY**

- Direktorat Jenderal Hortikultura & Badan Pusat Statistik. 2022. *Pedoman Statistik Pertanian Hortikultura (SPH)*. Jakarta: Kementerian Pertanian.
- Direktorat Statistik Ketahanan Sosial. 2021. *Buku 3: Konsep dan Definisi Podes 2021*. Jakarta: Badan Pusat Statistik.
- Badan Pusat Statistik Kabupaten Bandung Dalam Angka. 2024. *Kabupaten Bandung Dalam Angka 2024*. Bandung: Badan Pusat Statistik Kabupaten Bandung.

<https://bandungkab.bps.go.id>







**ST 2023**  
SENSUS PERTANIAN

**BerAKHLAK**  
Berorientasi Pelayanan Akuntabel Kompeten  
Harmonis Loyal Adaptif Kolaboratif

**#bangga  
melayani  
bangsa**

# DATA

## MENCERDASKAN BANGSA

— *Enlighten The Nation* —



**BADAN PUSAT STATISTIK  
KABUPATEN BANDUNG  
BPS-STATISTICS BANDUNG REGENCY**

Jl. Raya Soreang KM.17 (Komplek Pemda Bandung Kab.Bandung)  
Telp. (022) 5895905 Fax. (022) 5880882  
Homepage: <http://bandungkab.bps.go.id>, E-mail: [bps3204@bps.go.id](mailto:bps3204@bps.go.id)