

Katalog : 1102001.1571020



# KECAMATAN JAMBI SELATAN

DALAM ANGKA

# 2018



**BADAN PUSAT STATISTIK  
KOTA JAMBI**



# **KECAMATAN JAMBI SELATAN**

---

**DALAM ANGKA**

# 2018

# **KECAMATAN JAMBI SELATAN DALAM ANGKA 2018**

## *JAMBI SELATAN DISTRICT IN FIGURES 2018*

**No. Publikasi / Publication Number : 1571020.1706**

**Katalog BPS / BPS Catalogue : 1102001.1571.020**

**Ukuran Buku / Book Size : 21 cm X 15 cm**

**Jumlah Halaman / Number of Pages: xx + 94 halaman / pages**

**Naskah / Manuscript :**

**Koordinator Statistik Kecamatan Jambi Selatan**

*Statistics Coordinator of Jambi Selatan District*

**Penyunting / Editor :**

**Seksi Integrasi Pengolahan dan Diseminasi Statistik**

*Section of Integrated Statistical Processing and Dissemination*

**Gambar dan Grafik / Charts :**

**Seksi Integrasi Pengolahan dan Diseminasi Statistik**

*Section of Integrated Statistical Processing and Dissemination*

**Gambar Kulit / Cover Design :**

**Seksi Integrasi Pengolahan dan Diseminasi Statistik**

*Section of Integrated Statistical Processing and Dissemination*

**Diterbitkan oleh / Published by :**

**Badan Pusat Statistik Kota Jambi**

*BPS-Statistics of Jambi City*

**Boleh dikutip dengan menyebut sumbernya**

*May be cited with reference to the source*



## PETA KECAMATAN JAMBI SELATAN





## **SADAR STATISTIK**

### **Penyelenggara :**

Sadar untuk menggunakan teknik statistik yang tepat guna dan menyajikan data statistik yang diperlukan konsumen secara tepat waktu, akurat dan mudah dipahami.

### **Responden :**

Sadar untuk memberikan jawaban apa adanya sesuai dengan kenyataan tanpa ragu-ragu.

### **Pengguna :**

Sadar untuk memahami metode, konsep/ definisi serta memanfaatkan data statistik secara optimal.

<https://jamboraabpps.go.id>

## **AWARE OF STATISTICS**

### **Organizers :**

Conscious effort to use statistical techniques and present the necessary statistical data to the data consumers in a timely, accurate and easy to be understood.

### **Respondents :**

Aware to provide answers as it is, consistent with the fact and without hesitation.

### **Users :**

Aware to understand the methods, concepts/ definitions and optimally utilize statistical data.

<https://jambikota.bps.go.id>





## KATA PENGANTAR

Penerbitan publikasi *Kecamatan Jambi Selatan Dalam Angka 2018* merupakan kelanjutan publikasi Kecamatan Jambi Selatan Dalam Angka tahun sebelumnya.

Dalam publikasi ini disajikan data keadaan tahun 2017, agar dapat memberikan gambaran dan perkembangan pembangunan di wilayah Kecamatan Jambi Selatan.

Publikasi ini terwujud berkat kerjasama yang baik dengan semua pihak baik pemerintah maupun swasta yang ada di wilayah Kecamatan Jambi Selatan. Atas bantuan dan kerjasamanya kami ucapkan terima kasih.

Kami menyadari dalam penerbitan publikasi ini masih banyak kekurangan dan kesalahan. Oleh karena itu, kritik dan saran dari pembaca sangat kami harapkan untuk perbaikan publikasi di masa yang akan datang. Semoga publikasi ini bermanfaat.

Jambi, September 2018  
Koord. Statistik Kecamatan Jambi Selatan

AHMAD MARZUKI SITOMPUL  
NIP. 19700307 199403 1 003



## FOREWORD

*Jambi Selatan District in Figures 2018 Publication is a continuation of the Jambi Selatan District in Figures Publication in previous years figures.*

*Data presented in this publication is a state in 2017, in order to provide an overview and progress of development in the Jambi Selatan District.*

*This publication was made possible through good cooperation with all parties, both public and private in the Jambi Selatan District. We thank you for the assistance and cooperation.*

*We recognize there are still many shortcomings and mistakes in this publication. Therefore, criticism and suggestions from readers are expected, so we can improve this publications in the future. Hopefully this publication helpful.*

*Jambi, September 2018  
Statistics Coordinator of Jambi Selatan  
District*

AHMAD MARZUKI SITOMPUL  
NIP. 19700307 199403 1 003

# DAFTAR ISI/ TABLE OF CONTENTS

Halaman/Page

i		
Kata Pengantar/ <i>Foreword</i> .....		ix
Daftar Isi / <i>Table of Contents</i> .....		xi
Daftar Grafik/ <i>Graph List</i> .....		xx
<b>BAB. 1.</b>	<b>LETAK GEOGRAFIS</b>	
	<b>GEOGRAPHICAL</b>	
1.1	Luas Kelurahan di Kecamatan Jambi Selatan 2017 .....	5
	<i>Area of Urban Village in Jambi Selatan District 2017</i>	
1.2	Jarak Antara Kelurahan di Kecamatan Jambi Selatan dengan Ibukota Kecamatan, 2017 (Km).....	6
	<i>Distance Between Urban Village and The District Capital 2017 (Km)</i>	
<b>BAB. 2.</b>	<b>PEMERINTAHAN</b>	
	<b>GOVERNMENT</b>	
2.1	Nama-nama Camat yang Pernah Menjabat di Kecamatan Jambi Selatan .....	16
	<i>Names of Former subdistrict Head in Jambi Selatan District</i>	
2.2	Nama-nama Pejabat Pemerintahan di Kecamatan Jambi Selatan 2017 .....	17
	<i>Names of Government Officials in Jambi Selatan District, 2017</i>	
2.3	Nama-nama Pegawai Menurut Golongan dan Jabatan di Kantor Kecamatan Jambi Selatan 2017 .....	18
	<i>Names of Employees in Jambi Selatan District Office by Grades and Positions, 2017</i>	
2.4	Nama-nama Lurah dan Tingkat Pendidikan Terakhir di Kecamatan Jambi Selatan 2017 .....	20
	<i>Names of Village Headman in Jambi Selatan District, 2017</i>	
2.5	Jumlah Rukun Tetangga di Kecamatan Jambi Selatan, 2017 .....	21

*Number of Neighborhood Assemblage in Jambi Selatan District, 2017*

**BAB. 3. PENDUDUK  
POPULATION**

- 3.1 Jumlah Penduduk, Luas Wilayah, dan Kepadatan Penduduk Dirinci per Kelurahan di Kecamatan Jambi Selatan, 2017 ..... 26  
*Number of Population, Area, and Population Density by Urban Vilage In Jambi Selatan District, 2017*
- 3.2 Jumlah Penduduk, Rumahtangga, dan Rata-rata Jumlah Anggota Rumahtangga Dirinci per Kelurahan di Kecamatan Jambi Selatan, 2017 ..... 27  
*Number of Population, Area and Population Density by Urban Vilage In Jambi Selatan District, 2017*
- 3.3 Jumlah Penduduk Menurut Jenis Kelamin dan Rasio Jenis Kelamin Dirinci per Kelurahan di Kecamatan Jambi Selatan, 2017 ..... 28  
*Number of Population by Sex and Sex Ratio by Urban Vilage In Jambi Selatan District, 2017*
- 3.4 Jumlah Penduduk Hasil Sensus Penduduk 2000 dan 2010 dan Laju Pertumbuhan Penduduk Dirinci per Kelurahan di Kecamatan Jambi Selatan ..... 29  
*Number of Population by Age Groups and Sex in Jambi Selatan District, 2017*
- 3.5 Jumlah Penduduk Menurut Kelompok Umur dan Jenis Kelamin di Kecamatan Jambi Selatan, 2017 ..... 30  
*Number of Population by Age Groups and Sex in Jambi Selatan District, 2017*
- 3.6 Jumlah Kelahiran Menurut Jenis Kelamin dan Kelahiran Perseribu Penduduk Dirinci per Kelurahan di Kecamatan Jambi selatan, 2017 ..... 31  
*Number of Birth by Sex and Birth Thousandth Population by Urban Vilage In Jambi selatan District, 2017*
- 3.7 Jumlah Kematian Menurut Jenis Kelamin dan Kematian Perseribu Penduduk Dirinci per Kelurahan di Kecamatan Jambi selatan, 2017 ... 32  
*Number of Mortality by Sex and Death Thousandth Population by*

*Urban Village In Jambi selatan District, 2017*

3.8	Jumlah Penduduk yang Datang dan Pindah Menurut Jenis Kelamin Dirinci per Kelurahan di Kecamatan Jambi selatan, 2017 .....	33
	<i>Number of Immigrant and Emigrant by Sex and Urban Village In Jambi Selatan District, 2017</i>	

**BAB. 4. SOSIAL  
SOCIAL**

4.1.1	Jumlah Sekolah Dasar dan Ruang Kelas Menurut Status Sekolah Dirinci per Kelurahan di Kecamatan Jambi selatan, 2017 .....	38
	<i>Number of Elementary School and Classroom by Status of School by Urban Village in Jambi selatan District, 2017</i>	
4.1.2	Jumlah Murid Sekolah Dasar Menurut Jenis Kelamin dan Status Sekolah Dirinci per Kelurahan di Kecamatan Jambi Selatan, 2017 ..	39
	<i>Number of Elementary School and Classroom by Status of School by Urban Village in Jambi Selatan District, 2017</i>	
4.1.3	Jumlah Guru Sekolah Dasar menurut Jenis Kelamin dan Status Sekolah Dirinci per Kelurahan di Kecamatan Jambi Selatan, 2017 ..	40
	<i>Number of Elementary School Students by Sex and Status of School by Urban Village in Jambi Selatan District, 2017</i>	
4.1.4	Jumlah SLTP dan Ruang Kelas menurut Status Sekolah dirinci per Kelurahan di Kecamatan Jambi Selatan, 2017 .....	41
	<i>Number of Junior High Schools and Classroom by Status of School by Urban Village in Jambi Selatan District, 2017</i>	
4.1.5	Jumlah Murid SLTP Menurut Jenis Kelamin dan Status Sekolah Dirinci per Kelurahan di Kecamatan Jambi Selatan, 2017 .....	42
	<i>Number of Junior High Schools Students by Sex and Status of School by Urban Village in Jambi Selatan District, 2017</i>	
4.1.6	Jumlah Guru SLTP Menurut Jenis Kelamin dan Status Sekolah Dirinci per Kelurahan di Kecamatan Jambi Selatan, 2017 .....	43
	<i>Number of Junior High School Teachers by Sex and Status of School by Urban Village in Jambi Selatan District, 2017</i>	
4.1.7	Jumlah Pengikut Ujian Akhir SLTP dan Kelulusan dirinci per	

	Kelurahan di Kecamatan Jambi Selatan, 2017 .....	44
	<i>Number of Final Exam Participant Graduation in Junior High School level by Urban Vilage in Jambi Selatan District, 2017</i>	
4.1.8	Jumlah SMA/SMK dan Ruang Kelas Menurut Status Sekolah Dirinci per Kelurahan di Kecamatan Jambi Selatan, 2017 .....	45
	<i>Number of Senior/Vocational High Schools and Classrooms by Status of School by Urban Vilage in Jambi Selatan District, 2017</i>	
4.1.9	Jumlah Murid SMA/SMK menurut Jenis Kelamin dan Status Sekolah dirinci per Kelurahan di Kecamatan Jambi Selatan, 2017 ...	46
	<i>Number of Senior/Vocational High School Students by Sex and Status of School by Urban Vilage in Jambi Selatan District, 2017</i>	
4.1.10	Jumlah Guru SMA/SMK Menurut Jenis Kelamin dan Status Sekolah Dirinci per Kelurahan di Kecamatan Jambi Selatan, 2017 .....	47
	<i>Number of Senior/Vocational High School Teachers by Sex and School of Status by Urban Vilage in Jambi Selatan District, 2017</i>	
4.1.11	Jumlah Pengikut Ujian Akhir SMA/SMK dan Kelulusan dirinci per Kelurahan di Kecamatan Jambi Selatan, 2017 .....	48
	<i>Number of Final Exam Participant and Graduation in Senior/Vocational High School by Urban Vilaget in Jambi Selatan District, 2017</i>	
4.1.12	Jumlah Murid Madrasah Ibtidaiyah Menurut Jenis Kelamin dan Status Sekolah Dirinci per Kelurahan di Kecamatan Jambi Selatan, 2017.....	49
	<i>Number of Islamic Elementary School Students by Sex and Status of School by Urban Vilage in Jambi Selatan District, 2017</i>	
4.1.13	Jumlah Guru Madrasah Ibtidaiyah Menurut Jenis Kelamin dan Status Sekolah Dirinci per Kelurahan di Kecamatan Jambi Selatan, 2017.....	50
	<i>Number of Islamic Elementary School Teachers by Sex and Status of School by Urban Vilage in Jambi Selatan District, 2017</i>	
4.1.14	Jumlah Murid Madrasah Tsanawiyah Menurut Jenis Kelamin dan Status Sekolah Dirinci per Kelurahan di Kecamatan Jambi Selatan, 2017 .....	51

*Number of Islamic Junior High School Students by Sex and Status of School by Urban Vilage in Jambi Selatan District, 2017*

- 4.1.15 Jumlah Guru Madrasah Tsanawiyah Menurut Jenis Kelamin dan Status Sekolah Dirinci per Kelurahan di Kecamatan Jambi Selatan, 2017..... 52  
*Number of Islamic Junior High School Teachers by Sex and Status of School by Urban Vilage in Jambi Selatan District, 2017*
- 4.1.16 Jumlah Murid Madrasah Aliyah Menurut Jenis Kelamin dan Status Sekolah Dirinci per Kelurahan di Kecamatan Jambi Selatan, 2017 .. 53  
*Number of Islamic Senior High School Students by Sex and Status of School by Urban Vilage in Jambi Selatan District, 2017*
- 4.1.17 Jumlah Guru Madrasah Aliyah Menurut Jenis Kelamin dan Status Sekolah Dirinci per Kelurahan di Kecamatan Jambi Selatan, 2017 .. 54  
*Number of Islamic Senior High School Teachers by Sex and Status of School by Urban Vilage in Jambi Selatan District, 2017*
- 4.2.1 Jumlah Fasilitas Kesehatan Menurut Jenis Dirinci per Kelurahan di Kecamatan Jambi Selatan, 2017 ..... 55  
*Number of Public Health Facility by Type by Urban Vilage in Jambi Selatan District, 2017*
- 4.2.2 Jumlah Tenaga Kesehatan Menurut Jenis Dirinci per Puskesmas di Kecamatan Jambi Selatan, 2017 ..... 56  
*Number of Specialist Doctors, General Practitioners and Dentists by Urban Vilage in Jambi Selatan District, 2017*
- 4.2.3 Jumlah Dokter Spesialis, Dokter Umum dan Dokter Gigi Dirinci per Puskesmas di Kecamatan Jambi Selatan, 2017 ..... 57  
*Number of Specialist Doctors, General Practitioners and Dentists by Government Clinics in Jambi Selatan District, 2017*
- 4.2.4 Jumlah Balita yang Pernah Mendapat Imunisasi Menurut Jenis Dirinci per Kelurahan di Kecamatan Jambi Selatan, 2017 ..... 58  
*Number of Babies Who Ever Received Immunizations by Type by Urban Vilage in Jambi Selatan District, 2017*
- 4.2.5 Jumlah Akseptor KB Aktif Dirinci per Kelurahan di Kecamatan

Jambi Selatan, 2017 .....	60
<i>Number of Active Acceptors by Urban Vilage in Jambi Selatan District, 2017</i>	
4.2.6 Banyaknya Keluarga Pra Sejahtera dan Sejahtera Menurut Kelurahan, di Kecamatan Jambi Selatan, 2017 .....	61
<i>Number of Pre-prosperous and Prosperous Family by Urban Vilage in Jambi Selatan District, 2017</i>	
4.3.1 Jumlah Pemeluk Agama Dirinci per Kelurahan di Kecamatan Jambi Selatan, 2017 .....	62
<i>Number of Religion Adherents by Urban Vilage in Jambi Selatan District, 2017</i>	
4.3.2 Jumlah Tempat Ibadah Dirinci per Kelurahan di Kecamatan Jambi Selatan, 2017.....	63
<i>Number of Religious Centres by Urban Vilage in Jambi Selatan District, 2017</i>	
4.3.3 Jumlah Kejadian Nikah, Talak, Cerai dan Rujuk Dirinci per Kelurahan di Kecamatan Jambi Selatan, 2017 .....	64
<i>Number of Marriage, Talak, Divorce and Reunite by Urban Vilage in Jambi Selatan District, 2017</i>	
4.3.4 Jumlah Ulama, Mubaligh dan Khotib Dirinci per Kelurahan di Kecamatan Jambi Selatan, 2017 .....	65
<i>Number of Ulema, Mubaligh and Preachers by Urban Vilage in Jambi Selatan District, 2017</i>	
4.3.5 Jumlah Jemaah Haji yang Diberangkatkan Menurut Jenis Kelamin Di Kecamatan Jambi Selatan, 2006-2017 .....	66
<i>Number of Pilgrims Who Departured by Sex in Jambi Selatan District, 2006-2017</i>	
4.4.1 Jumlah Fasilitas Olahraga Menurut Jenis Dirinci per Kelurahan di Kecamatan Jambi Selatan, 2017 .....	67
<i>Number of Sports Facilities by Type by Urban Village in Jambi Selatan District, 2017</i>	
4.4.2 Jumlah Keluarga Menurut Sumber Penerangan Utama Dirinci per	



	Kelurahan di Kecamatan Jambi Selatan, 2017 .....	68
	<i>Number of Households by Main Ligthing by Urban Village in Jambi Selatan District, 2017</i>	
<b>BAB. 5.</b>	<b>PERTANIAN</b>	
	<b>AGRICULTURE</b>	
5.1	Luas Panen dan Produksi Tanaman Sayur-sayuran menurut Kelurahan di Kecamatan Jambi Selatan 2012* .....	73
	<i>Harvest Areas and production of Vegetables by Urban Vilage In Jambi Selatan District, 2012*</i>	
5.2	Populasi Ternak Menurut Jenis Dirinci per Kelurahan di Kecamatan Jambi selatan, 2017 .....	77
	<i>Population of Livestock by Type by Urban Villages In Jambi Selatan District, 2017</i>	
5.3	Populasi Ternak Unggas Menurut Jenis Dirinci per Kelurahan di Kecamatan Jambi selatan, 2017 .....	78
	<i>Population of Livestock by Type by Urban Villages In Jambi Selatan District, 2017</i>	
<b>BAB. 6.</b>	<b>EKONOMI</b>	
	<b>ECONOMICS</b>	
6.1	Jumlah Perusahaan Industri Besar/Sedang, Industri Kecil, dan Industri Rumah tangga Dirinci per Kelurahan di Kecamatan Jambi selatan, 2017 .....	83
	<i>Number of Large/Medium Industries, Small Industries and Industrial Households by Urban Village in Jambi selatan District, 2017</i>	
6.2	Jumlah Tenaga Kerja Industri Kecil dan Industri Rumah tangga Dirinci per Kelurahan di Kecamatan Jambi selatan, 2017 .....	84
	<i>Number of Small Industry and Industrial Household Workers by Urban Village in Jambi selatan District, 2017</i>	
6.3	Jumlah Pasar Dirinci per Kelurahan di Kecamatan Jambi selatan, 2017 .....	85
	<i>Number of Market by Urban Village in Jambi selatan District, 2017</i>	
6.4	Jumlah Unit Usaha Kegiatan Ekonomi Menurut Jenis Dirinci per Kelurahan di Kecamatan Jambi selatan, 2017 .....	86
	<i>Number of Economic Activity Business Units by Type by Urban Village</i>	

*in Jambi Selatan District, 2017*

6.5	Jumlah Jasa Perorangan Menurut Jenis Usaha Dirinci per Kelurahan di Kecamatan Jambi selatan, 2017 .....	87
	<i>Number of Personal Services by Type of Business by Urban Village in Jambi selatan District, 2017</i>	
6.6	Jumlah Hotel dan Kamar Hotel Dirinci per Kelurahan di Kecamatan Jambi selatan, 2017 .....	88
	<i>Number of Hotel and Total Room by Urban Village in Jambi Selatan District, 2017</i>	
6.7	Banyaknya Kantor Pos dan Pos Pembantu Dirinci per Kelurahan di Kecamatan Jambi Selatan 2009 - 2017 .....	89
	<i>Number of Post Office and Accomplice by Urban Village in Jambi Selatan District 2009 - 2017</i>	

## **BAB. 7. KEUANGAN FINANCE**

7.1	Target dan Realisasi Penerimaan PBB Dirinci per Kelurahan di Kecamatan Jambi selatan, 2017 .....	94
	<i>Target and Realization of Soil and Building Tax by Urban Village in Jambi selatan District, 2017</i>	

<https://jambikota.bps.go.id>

**DAFTAR GRAFIK**  
*Graph List*

Grafik / *Graph*

Halaman/*Page*

1.1	Persentase Luas Kecamatan Jambi Selatan Menurut Kelurahan Tahun 2017..... <i>Percentage of Jambi Selatan District Land Area by Sub-district, 2017</i>	5
2.1	Persentase Rukun Tetangga di Jambi Selatan Menurut Kelurahan 2017..... <i>Percentage of Jambi Selatan District Neighborhood by Urban Village 2017</i>	15
3.1	Piramida Penduduk Jambi Selatan Menurut Kelompok Umur 2017... <i>Population Pyramid of Jambi Selatan by Age Groups 2017</i>	25
4.1	Jumlah Jemaah Haji yang Diberangkatkan Berdasarkan Jenis Kelamin di Jambi Selatan 2009 – 2017..... <i>Numbers of Pilgrims Who Departured by Sex in Jambi Selatan District 2009-2017</i>	37
5.1	Populasi Ayam Buras dan Itik Menurut Kelurahan di Jambi Selatan 2017.. <i>Population of Village Hen and Duck by Type by Urban Villages In Jambi Selatan District, 2017</i>	72
6.1	Jumlah Perusahaan Industri Besar/Sedang, Industri Kecil, dan Industri Rumah tangga Dirinci per Kelurahan di Kecamatan Jambi selatan, 2017.... <i>Number of Large/Medium Industries, Small Industries and Industrial Households by Urban Village in Jambi selatan District, 2017</i>	82
7.1	Target dan Realisasi Penerimaan PBB Dirinci per Kelurahan di Kecamatan Jambi selatan, 2017..... <i>Target and Realization of Soil and Building Tax by Urban Village in Jambi selatan District, 2017</i>	93

# Letak Geografis

*Geographical*

<https://jambikota.bps.go.id>



## I. LETAK GEOGRAFIS

Kecamatan Jambi Selatan terletak di sisi selatan Kota Jambi, dengan ketinggian rata-rata 12 m dari permukaan air laut. Batas-batas Kecamatan Jambi Selatan adalah sebagai berikut :

Sebelah Utara berbatasan dengan Kecamatan Jambi Timur

Sebelah Selatan berbatasan dengan Kecamatan Jambi Luar Kota, Kabupaten Muaro Jambi

Sebelah Timur berbatasan dengan Kecamatan Jambi Luar Kota, Kabupaten Muaro Jambi

Sebelah Barat berbatasan dengan Jambi Selatan dan Kota Baru

Keadaan wilayah Kecamatan Jambi Selatan datar dengan luas 11,41 Km<sup>2</sup> dan terdiri dari 9 Kelurahan:

1. Kelurahan Pasir Putih dengan luas 1,14 Km<sup>2</sup> atau 9,99% dari luas kecamatan.
2. Kelurahan Wijaya Pura dengan luas 1,16 Km<sup>2</sup> atau 10,17% dari luas kecamatan.
3. Kelurahan Pakuan Baru dengan luas 1,05 Km<sup>2</sup> atau 9,20% dari luas kecamatan.
4. Kelurahan Tambak Sari dengan luas 1,46 Km<sup>2</sup> atau 12,79% dari luas kecamatan.
5. Kelurahan Thehok dengan luas 6,60 Km<sup>2</sup> atau 57,85% dari luas kecamatan.

9

## I. GEOGRAPHICAL

*Jambi Selatan District is located in the south side of Jambi City, with an average height of 12 m above sea level. Jambi Selatan District boundaries are as follows:*

*North side bordered with Jambi Timur District*

*South side bordered with Jambi Luar Kota Dsitrict, Muaro Jambi Regency*

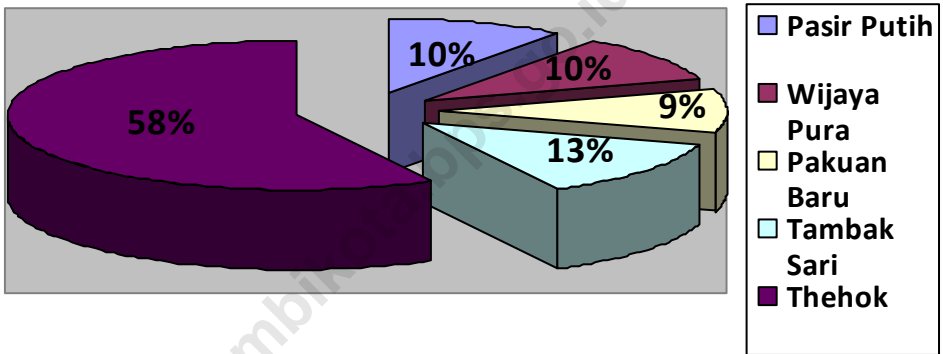
*East side bordered with Jambi Luar Kota Dsitrict, Muaro Jambi Regency*

*West side bordered with Jambi Selatan and Kotabaru District.*

*The Jambi Selatan District's contour of land are flat with an area of 11.41 Km<sup>2</sup> and consists of 9 villages:*

1. *Pasir Putih village with an area of 1.14 km<sup>2</sup> wide or 9.99% of the districts.*
2. *Wijaya Pura village with an area of 1.16 km<sup>2</sup> wide or 10.17% of the districts.*
3. *Pakuan Baru village with an area of 1.05 km<sup>2</sup> wide or 9.20% of the districts.*
4. *Tambak Sari village with an area of 1.46 km<sup>2</sup> wide or 12.79% of the districts.*
5. *Thehok village with 6.60 Km<sup>2</sup> wide or 57.85% of the districts.*

**Grafik 1.1** Persentase Luas Kecamatan Jambi Selatan Menurut Kelurahan 2017  
*Graph 1.1* Percentage of Jambi Selatan District Land Area by Village 2017





**Tabel 1.1**      **Luas Kelurahan Kecamatan Jambi Selatan 2017**  
*Table 1.1*      *Area of Urban Village in Jambi Selatan District 2017*

---

---

Kelurahan <i>Urban Village</i>	Luas ( Ha ) <i>Area</i>
(1)	(2)
1. Pasir putih	1.14
2. Wijaya pura	1.16
3. Pakuan baru	1.05
4. Tambak sari	1.46
5. Thehok	6.60
Jumlah <i>Total</i>	11.41

---

---

**Sumber : Kantor Camat Jambi Selatan**

*Source : District Office of Jambi Selatan*

**Tabel 1.2** Jarak Antara Kelurahan di Kecamatan Jambi Selatan dengan Ibukota Kecamatan (km) 2017

*Table 1.2* Distance Between Urban Village and The District Capital (Km) 2017

Kelurahan <i>Urban Village</i>	Jarak (Km) <i>Distance</i>
(1)	(2)
1. Pasir putih	2
2. Wijaya pura	0.1
3. Pakuan baru	0.1
4. Tambak sari	2
5. Thehok	2

**Sumber : Kantor Camat Jambi Selatan**

*Source : District Office of Jambi Selatan*

# Pemerintahan

*Government*

<https://jambikota.bps.go.id>





## II. PEMERINTAHAN

Berdasarkan SK Gubernur Jambi no.9/A-I/1965 pada 05 Juni 1965 tentang penetapan kecamatan di Kota Jambi, Kota Jambi memiliki 6 (enam) kecamatan. Salah satu kecamatan di Kota Jambi adalah Kecamatan Jambi Selatan.

Kecamatan Jambi Selatan saat ini terdiri dari 9 (sembilan) kelurahan. Pada tahun 2006, Kecamatan Jambi Selatan mengalami pemekaran dari 7 (tujuh) kelurahan menjadi 9 (sembilan) kelurahan sampai saat ini.

Sampai dengan tahun 2017, jumlah Camat yang pernah memimpin Jambi Selatan sebanyak 16 orang. Dan, hanya ada satu Camat yang berjenis kelamin perempuan sampai saat ini.

## II. GOVERNMENT

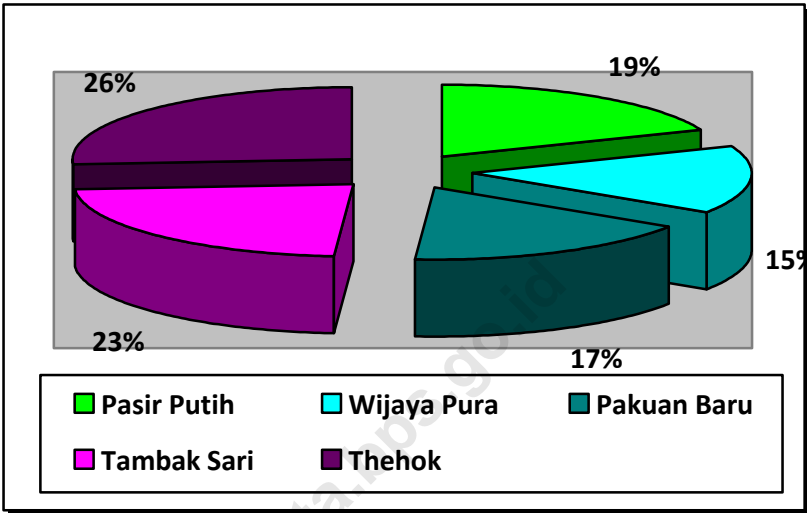
*Based on Governor Decree no.9/A-I/1965 on June 05<sup>th</sup> 1965 about determination districts at Jambi City, Jambi city have 6 (six) districts. One of districts is Jambi Selatan District.*

*Jambi Selatan District currently consists of 9 (nine) urban villages. In 2006, District of Jambi Selatan was divided from 7 (seven) districts to 9 (nine) districts.*

*Untill 2017, numbers of District's Head had ever led Jambi Selatan District as many as 16 peoples. And, there is only one female head till this time.*



**Grafik 2.1 Persentase Rukun Tetangga di Jambi Selatan Menurut Kelurahan 2017**  
*Graph 2.1 Percentage of Jambi Selatan District Neighborhood by Urban Village 2017*





**Tabel 2.1 Nama-nama Camat yang Pernah Menjabat di Kecamatan Jambi Selatan**  
*Table 2.1 Names of Former subdistrict Head in Jambi Selatan District*

---

---

Nama Camat <i>Name of Chiefs</i>	Tahun Mulai Menjabat <i>Year Start Position</i>	Tahun Akhir Menjabat <i>Year End Position</i>
(1)	(2)	(3)
Drs. Azis Taha Rudin	1970	1979
Drs . Arifin Nawas	1979	1981
Drs. Saidina Umar	1981	1983
Drs. Karmai	1983	1989
Drs. Rusdi Rozak	1989	1993
Drs. Mahfud.Hm	1993	1996
Drs. Abi Thalib	1996	1997
Drs. Arif Hasan	1997	2000
Drs. Ahmad Niswan	2000	2004
3Drs. M. Ridwan, Msi.	2004	2006

---

---

**Tabel 2.1**      **Lanjutan**  
*Table 2.1*      *Continued*

---

Nama Camat <i>Name of Chiefs</i>	Tahun Mulai Menjabat <i>Year Start Position</i>	Tahun Akhir Menjabat <i>Year End Position</i>
(1)	(2)	(3)
<i>Drs. Rusdianto ,Ap.</i>	2006	2007
<i>Sabri Yanto,Sh.</i>	2007	2009
<i>Tajudin, Ba.</i>	2009	2011
<i>Muklis A Muis, S.Sos.</i>	2011	2011
<i>Drs Abdullah</i>	2011	2013
<i>Mursida, Spd.</i>	2013	2017
<i>Fahmi, Sp</i>	2017	2017
<i>Drs. darmawansyah</i>	2017	-

---

**Sumber : Kantor Camat Jambi Selatan**

*Source : District Office of Jambi Selatan*

**Tabel 2.2** Nama-nama Pejabat Pemerintahan di Kecamatan Jambi Selatan 2017

Table 2.2 Names of Government Officials in Jambi Selatan District 2017

---

---

Nama Names	Golongan Grade	Jabatan Position
(1)	(2)	(3)
Drs. Darmawansyah	IV	Camat
Ardiansyah A.Stp	III	Sekcam
Akp Rita P sari,SH,MM	IV	Kapolsek
Mayor ARM Joneimir, SH	III	Danramil
Rahmi Spd	IV	Kacabdis Pendidikan
Juwaini,Sag	III	Kua Kec
Fahrurozi	III	Pplkb
Adi suprpto	III	Kacabdistan
A.Marzuki S	III	Ksk

---

---

**Sumber : Kantor Camat Jambi Selatan**

Source : District Office of Jambi Selatan

**Tabel 2.3 Nama-nama Pegawai Menurut Golongan dan Jabatan di Kantor Kecamatan Jambi Selatan, 2017**

*Table 2.3 Names of Employees in Jambi Selatan District Office by Grades and Positions, 2017*

Nama Names	Golongan Grade	Jabatan Position
(1)	(2)	(3)
Drs. Darmawansyah	IV	Camat
Ardiansyah,Sstp	III	Sekcam
Hesty agustini,S.stp	III	Kasi pmk
Nurmala Dewi	III	Kasi pem
Benar Sembiring ,Sh	III	Kasi trantib
Dewi sukma,A.md	III	Kasi sosial
Yusmanidar	III	Kasi pela.umum
Charisma	III	Kabag keuangan
Sujidah	III	Kabag kepeg
.....	III	Kabag umum

**Tabel 2.3**      **Lanjutan**  
*Table 2.3*      *Continued*

---

---

Nama Names	Golongan Groups	Jabatan Position
(1)	(2)	(3)
Thalib	III	pelaksana
Sukamto	III	Pelaksana
Martun	III	Pelaksana
Siti Sulistiya Hani	III	Pelaksana
Supriyanti	III	Pelaksana
Willy Satria	II	Pelaksana
Suryani	II	Pelaksana
Parno	II	Pelaksana
Makhda paranita	II	Pelaksana
Syamsudin	I	Pelaksana

---

**Sumber : Kantor Camat Jambi Selatan**  
*Source : District Office of Jambi Selatan*

---

**Tabel 2.4** Nama-nama Lurah dan Tingkat Pendidikan Terakhir di Kecamatan Jambi Selatan, 2017

Table 2.4 Names of Village Headman in Jambi Selatan District, 2017

Kelurahan Urban Villages	Nama Lurah Names of Village Headman	Pendidikan Terakhir Last Educational
(1)	(2)	(3)
1. Pasir Putih	Drs. Ahmad Abas	S1
2. Wijaya Pura	Titin Sumanti	S1
3. Pakuan Baru	Efrin,Se	S1
4. Tambak Sari	Rahmasnsyah,SE	S1
5. Thehok	Hazmi	SLTA

**Sumber : Kantor Camat Jambi Selatan**

Source : District Office of Jambi Selatan

**Tabel 2.5** Jumlah Rukun Tetangga di Kecamatan Jambi Selatan, 2017  
*Table 2.5* Number of Neighborhood Assemblage in Jambi Selatan District, 2017

Kelurahan <i>Urban Villages</i>	Rukun Tetangga <i>Neighborhoods</i>
(1)	(2)
1. Pasir putih	28
2. Wijaya pura	23
3. Pakuan baru	25
4. Tambak sari	34
5. Thehok	40
Jumlah <i>Total</i>	150

**Sumber : Kantor Camat Jambi Selatan**

*Source : District Office of Jambi Selatan*

# Penduduk

*Population*

<https://jambikota.bps.go.id>





### III. PENDUDUK

Kecamatan Jambi Selatan adalah kecamatan terbesar kedua setelah kecamatan Kotabaru.

Luas wilayah Kecamatan Jambi Selatan adalah 11,41 km<sup>2</sup>. Kelurahan yang terluas adalah Kelurahan Thehok dan yang terkecil adalah Kelurahan Pakuan Baru.

Diantara 5 (lima) kelurahan di Kecamatan Jambi Selatan, kepadatan penduduk terbesar ada pada tiga kelurahan, yaitu Kelurahan Pasir Putih, Wijaya Pura, dan Pakuan Baru.

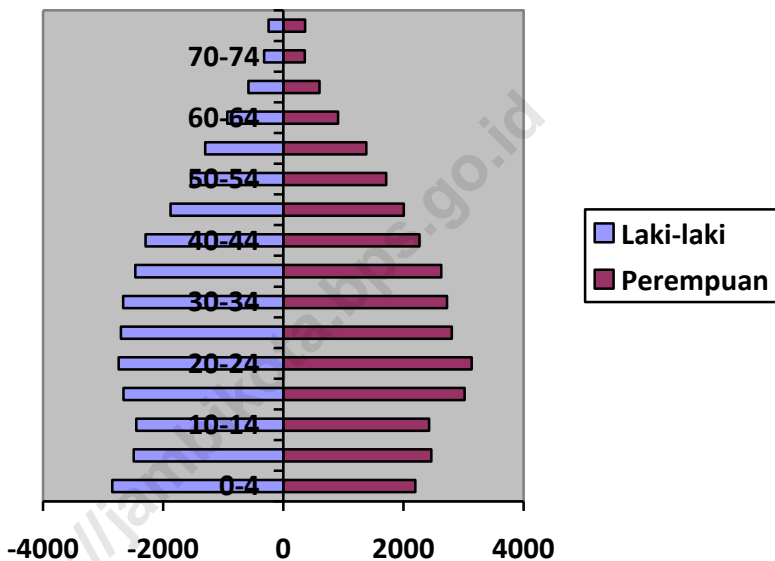
### III. POPULATION

*Jambi Selatan District is the second biggest district after Kotabaru District.*

*The land area of Jambi Selatan District is 11.41 km<sup>2</sup>. The largest urban village is Thehok and the smallest is Pakuan Baru.*

*Between 5 (five) urban villages at Jambi Selatan District, the three biggest population's density are Pasir Putih, Wijaya Pura, dan Pakuan Baru.*

Grafik 3.1 Piramida Penduduk Jambi Selatan Menurut Kelompok Umur 2017  
Graph 3.1 Population Pyramid of Jambi Selatan by Age Groups 2017



**Tabel 3.1 Jumlah Penduduk, Luas Wilayah dan Kepadatan Penduduk Dirinci per Kelurahan di Kecamatan Jambi Selatan, 2017**

*Table 3.1 Number of Population, Area and Population Density by Urban Vilage In Jambi Selatan District, 2017*

Kelurahan <i>Urban Vilages</i>	Penduduk <i>Population</i>	Luas Wilayah <i>Area</i> (Km <sup>2</sup> )	Kepadatan Penduduk <i>Density</i> (per Km <sup>2</sup> )
(1)	(2)	(3)	(4)
1. Pasir Putih	13 894	1,14	12 187
2. Wijaya Pura	8 060	1,16	6 948
3. Pakuan Baru	8 341	1,05	7 943
4. Tambak Sari	11 499	1,46	7 876
5. Thehok	19 949	6,60	3 022
Jumlah <i>Total</i>	61 743	11.41	5 411

**Sumber : Angka Proyeksi, Badan Pusat Statistik Kota Jambi**

*Source : Angka proyeksi, Statistics of Jambi*

**Tabel 3.2** Jumlah Penduduk, Rumahtangga, dan Rata-rata Jumlah Anggota Rumahtangga Dirinci per Kelurahan di Kecamatan Jambi Selatan, 2017

*Table 3.2* Number of Population, Household and Average Household Members by Urban Vilage In Jambi selatan District, 2017

Kelurahan <i>Urban Vilages</i>	Penduduk <i>Population</i>	Rumahtangga <i>Household</i>	Rata-rata Jumlah Anggota Rumahtangga <i>Average Household Members</i>
(1)	(2)	(3)	(4)
1. Pasir Putih	13 894	3 265	4
2. Wijaya Pura	8 060	1 752	5
3. Pakuan Baru	8 341	2 557	3
4. Tambak Sari	11 499	2 174	5
5. Thehok	19 949	4 492	4
Jumlah <i>Total</i>	61 743	14 240	4

**Sumber : Angka proyeksi, Badan Pusat Statistik Kota Jambi**

*Source : Angka proyeksi, Statistics of Jambi city*

**Tabel 3.3 Jumlah Penduduk Menurut Jenis Kelamin dan Rasio Jenis Kelamin Dirinci per Kelurahan di Kecamatan Jambi Selatan, 2017**

*Table 3.3 Number of Population by Sex and Sex Ratio by Urban Vilages In Jambi Selatan District, 2017*

Kelurahan <i>Urban Vilages</i>	Jenis Kelamin Sex		Rasio Jenis Kelamin Sex Ratio
	Laki-laki Male	Perempuan Female	
(1)	(2)	(3)	(4)
1. Pasir Putih	6 939	6 955	0.99
2. Wijaya Pura	3 995	4 065	0.98
3. Pakuan Baru	4 134	4 207	0.98
4. Tambak Sari	5 682	5 817	0.97
5. Thehok	9 665	10 284	0.93
Jumlah <i>Total</i>	30 415	31 328	0.97

**Sumber : Angka Proyeksi, Badan Pusat Statistik Kota Jambi**

*Source : Angka proyeksi ,statistics of Jambi city*

**Tabel 3.4 Jumlah Penduduk Hasil Sensus Penduduk 2000 dan 2010 dan Laju Perumbuhan Penduduk Per Tahun Dirinci per Kelurahan di Kecamatan Jambi selatan, 2017**

*Table 3.4 Number of Population From Population Census 2000 and 2010 and Population Growth Every Year by Urban Village In Jambi selatan District, 2017*

Kelurahan <i>Urban Vilages</i>	Penduduk <i>Population</i>		Pertumbuhan Penduduk <i>Population Growth</i>
	SP2000	SP2010	
(1)	(2)	(3)	(4)
1. Pasir Putih	9 846	12 479	2,37
2. Wijaya Pura	6 302	7 240	1,39
3. Pakuan Baru	7 427	7 492	0,09
4. Tambak Sari	10 872	10 329	-0,51
5. Thehok	13 748	17 918	2,65
Jumlah <i>Total</i>	48 195	55 458	3,76

**Sumber : Badan Pusat Statistik Kota Jambi**

*Source : Statistics Indonesia, Jambi City Office*

*\*) Kondisi Kecamatan belum pecah saat tahun 2000*

**Tabel 3.5 Jumlah Penduduk Menurut Kelompok Umur dan Jenis Kelamin di Kecamatan Jambi Selatan, 2017**

*Table 3.5 Number of Population by Age Groups and Sex in Jambi Selatan District, 2017*

Kelompok Umur <i>Age Group</i>	Jenis Kelamin <i>Sex</i>		Jumlah <i>Total</i>
	Laki-laki <i>Male</i>	Perempuan <i>Female</i>	
(1)	(2)	(3)	(4)
00 - 04	2 819	2 172	4 991
05 - 09	2 469	2 439	4 908
10 - 14	2 453	2 416	4 869
15 - 19	2 669	3 030	5 699
20 - 24	2 724	3 112	5 836
25 - 29	2 700	2 815	5 515
30 - 34	2 677	2 710	5 387
35 - 39	2 472	2 654	5 126
40 - 44	2 352	2 329	4 681



Source : Angka Proyeksi , Statistics of Jambi City

Kelompok Umur <i>Age Group</i>	Jenis Kelamin <i>Sex</i>		Jumlah <i>Total</i>
	Laki-laki <i>Male</i>	Perempuan <i>Female</i>	
(1)	(2)	(3)	(4)
45 - 49	1 938	2 068	4 006
50 - 54	1 584	1 767	3 351
55 - 59	1 351	1 449	2 800
60 - 64	995	980	1 975
65 - 69	627	638	1 265
70 - 74	333	370	703
75 +	252	379	631
Jumlah <i>Total</i>	30 415	31 328	61 743

**Sumber : Angka Proyeksi , Badan Pusat Statistik Kota Jambi**

Source : Angka Proyeksi , Statistics of Jambi City

**Tabel 3.6 Jumlah Kelahiran Menurut Jenis Kelamin dan Kelahiran Perseribu Penduduk Dirinci per Kelurahan di Kecamatan Jambi selatan, 2017**

*Table 3.6 Number of Birth by Sex and Birth Thousandth Population by Urban Village In Jambi selatan District, 2017*

Kelurahan <i>Urban Vilages</i>	Kelahiran <i>Birth</i>			Penduduk <i>Population</i>	Kelahiran Per Seribu Penduduk <i>Birth Thousandth Population</i>
	Laki- laki <i>Male</i>	Perempuan <i>Female</i>	Jumlah <i>Total</i>		
(1)	(2)	(3)	(4)	(5)	(6)
1. Pasir Putih	13	5	18	13 894	1,29
2. Wijaya Pura	14	10	24	8 060	2,97
3. Pakuan Baru	37	32	69	8 341	8,27
4. Tambak Sari	5	5	10	11 499	0,86
5. Thehok	13	14	27	19 949	1,35
Jumlah <i>Total</i>	82	66	148	61 743	2,39

**Sumber : Registrasi Penduduk Kecamatan Jambi Selatan**

*Source : Registration of Jambi Selatan District*

**Tabel 3.7 Jumlah Kematian Menurut Jenis Kelamin dan Kematian Perseribu Penduduk Dirinci per Kelurahan di Kecamatan Jambi selatan, 2017**

*Table 3.7 Number of Mortality by Sex and Death Thousandth Population by Urban Vilage In Jambi selatan District, 2017*

Keluarahan <i>Urban Vilages</i>	Kematian <i>Death</i>			Penduduk <i>Population</i>	Kematian Per Seribu Penduduk <i>Death Thousandth Population</i>
	Laki-laki <i>Male</i>	Perempuan <i>Female</i>	Jumlah <i>Total</i>		
(1)	(2)	(3)	(4)	(5)	(6)
1. Pasir Putih	5	6	11	13 894	0.79
2. Wijaya Pura	5	6	11	8 060	1,36
3. Pakuan Baru	21	20	41	8 341	4.91
4. Tambak Sari	5	5	10	11 499	0.86
5. Thehok	8	9	17	19 949	0.85
Jumlah <i>Total</i>	44	46	90	61 743	1,45

**Sumber : Registrasi Penduduk Kecamatan Jambi Selatan**

*Source : Registration of Jambi Selatan District*

**Tabel 3.8 Jumlah Penduduk yang Datang dan Pindah Menurut Jenis Kelamin Dirinci per Kelurahan di Kecamatan Jambi selatan, 2017**

*Table 3.8 Number of Immigrant and Emigrant by Sex and Urban Village In Jambi selatan District, 2017*

Kelurahan <i>Urban Vilages</i>	Datang <i>Immigrant</i>			Pergi <i>Emigrant</i>		
	L	P	L+P	L	P	L+P
	<i>M</i>	<i>F</i>	<i>M+F</i>	<i>M</i>	<i>F</i>	<i>M+F</i>
(1)	(2)	(3)	(4)	(5)	(6)	(7)
1. Pasir Putih	-	-	-	24	13	37
2. Wijaya Pura	26	23	49	47	31	78
3. Pakuan Baru	26	43	69	20	23	43
4. Tambak Sari	11	11	22	6	6	12
5. Thehok	8	8	16	7	7	14
Jumlah <i>Total</i>	71	85	156	104	80	184

**Sumber : Registrasi Penduduk Kecamatan Jambi Selatan**

*Source : Registration of Jambi Selatan District*

Sosial

*Social*

<https://jambikota.bps.go.id>





#### IV. SOSIAL

Di Kecamatan Jambi Selatan, fasilitas pendidikan sudah sangat lengkap, baik negeri maupun swasta.

Semua kelurahan di Jambi Selatan memiliki sekolah dasar negeri. Sekolah Lanjutan Tingkat Pertama negeri terdapat di Kelurahan Pasir Putih. Dan, terdapat Sekolah Menengah Kejuruan negeri di Kelurahan Pasir Putih.

Kecamatan Jambi Selatan memiliki fasilitas kesehatan yang lengkap. Terdapat 1 (satu) Rumah Sakit, 2 Puskesmas, dan 4 (empat) Puskesmas Pembantu.

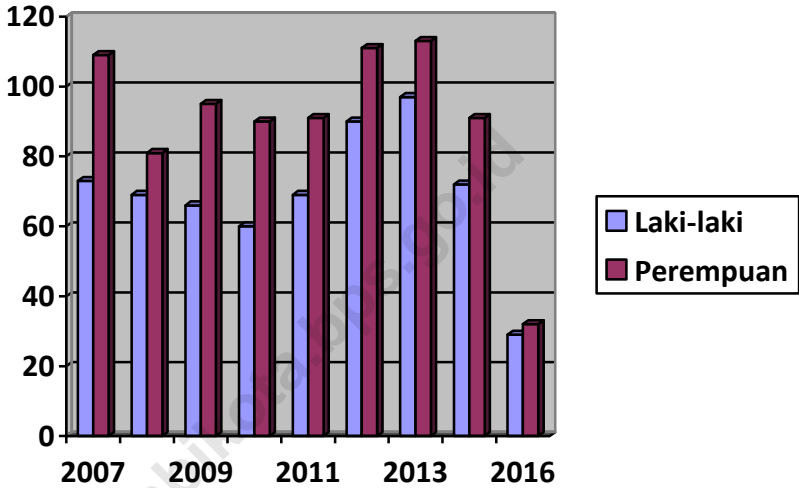
*At Jambi Selatan District, the education facilities is complete, both public and private school.*

*All urban villages at Jambi Selatan District have the public primary school. The public junior high school is only at Pasir Putih. And, there is only one Vocational High School at Jambi Selatan District.*

*Jambi Selatan district have a complete health facilities. There are 1 (one) hospitals, 2 (two) government clinics, and 4 (four) sub center of government clinics.*



Grafik 4.1 Jumlah Jemaah Haji yang Diberangkatkan Berdasarkan Jenis Kelamin di Jambi Selatan 2007 – 2017  
Graph 4.1 Numbers of Pilgrims Who Departured by Sex in Jambi Selatan District 2007-2017



**Tabel 4.1.1 Jumlah Sekolah Dasar dan Ruang Kelas Menurut Status Sekolah Dirinci per Kelurahan di Kecamatan Jambi selatan, 2017**

*Table 4.1.1 Number of Elementary School and Classroom by Status of School by Urban Vilage in Jambi selatan District, 2017*

Kelurahan <i>Urban Vilages</i>	SD Negeri <i>Government</i>		SD Swasta <i>Private</i>		Jumlah <i>Total</i>	
	Gedung <i>Building</i>	Ruang Class- room	Gedung <i>Building</i>	Ruang Class- room	Gedung <i>Building</i>	Ruang Class- room
(1)	(2)		(3)		(4)	
1. Pasir Putih	6	45	2	8	8	53
2. Wijaya Pura	3	25	-	-	3	25
3. Pakuan Baru	3	23	-	-	3	23
4. Tambak Sari	4	47	-	-	4	47
5. Thehok	8	57	1	18	9	75
Jumlah <i>Total</i>	24	197	3	26	27	223

**Sumber : Dinas Pendidikan Nasional Kota Jambi**

*Source : National Education Office of Jambi City*

**Tabel 4.1.2 Jumlah Murid Sekolah Dasar Menurut Jenis Kelamin dan Status Sekolah Dirinci per Kelurahan di Kecamatan Jambi Selatan, 2017**  
*Table 4.1.2 Number of Elementary School Students by Sex and Status of School by Urban Village in Jambi Selatan District, 2017*

Kelurahan <i>Urban Vilages</i>	SD Negeri <i>Government</i>		SD Swasta <i>Private</i>		Jumlah <i>Total</i>	
	Laki-laki <i>Male</i>	Perem- puan <i>Female</i>	Laki- laki <i>Male</i>	Perem- puan <i>Female</i>	Laki- laki <i>Male</i>	Perem- puan <i>Female</i>
(1)	(2)	(3)	(4)	(5)	(6)	(7)
1. Pasir Putih	670	719	97	110	767	829
2. Wijaya Pura	396	456	-	-	396	456
3. Pakuan Baru	307	312	-	-	307	312
4. Tambak Sari	831	895	-	-	831	895
5. Thehok	826	895	150	325	976	1.220
Jumlah <i>Total</i>	3 030	3 277	247	435	3 277	3 712

**Sumber : Dinas Pendidikan Nasional Kota Jambi**  
*Source : National Education Office of Jambi City*

**Tabel 4.1.3 Jumlah Guru Sekolah Dasar menurut Jenis Kelamin dan Status Sekolah Dirinci per Kelurahan di Kecamatan Jambi Selatan, 2017**

*Table 4.1.3 Number of Elementary School Teachers by Sex and Status of School by Urban Village in Jambi Selatan District, 2017*

Kelurahan <i>Urban Vilages</i>	SD Negeri <i>Government</i>		SD Swasta <i>Private</i>		Jumlah <i>Total</i>	
	Laki-laki <i>Male</i>	Perempuan <i>Female</i>	Laki-laki <i>Male</i>	Perempuan <i>Female</i>	Laki-laki <i>Male</i>	Perempuan <i>Female</i>
(1)	(2)	(3)	(4)	(5)	(6)	(7)
1. Pasir Putih	20	50	2	9	22	59
2. Wijaya Pura	9	20	-	-	9	20
3. Pakuan Baru	10	23	-	-	10	23
4. Tambak Sari	50	54	-	-	50	54
5. Thehok	21	70	5	26	26	96
Jumlah <i>Total</i>	110	217	7	35	117	252

**Sumber : Dinas Pendidikan Nasional Kota Jambi**

*Source : National Education Office of Jambi City*

**Tabel 4.1.4 Jumlah SLTP dan Ruang Kelas menurut Status Sekolah dirinci per Kelurahan di Kecamatan Jambi Selatan, 2017**

*Table 4.1.4 Number of Junior High Schools and Classroom by Status of School by Urban Vilage in Jambi Selatan District*

Kelurahan <i>Urban Vilages</i>	SLTP Negeri <i>Government</i>		SLTP Swasta <i>Private</i>		Jumlah <i>Total</i>	
	Gedung <i>Building</i>	Ruang <i>Class-room</i>	Gedung <i>Building</i>	Ruang <i>Class-room</i>	Gedung <i>Building</i>	Ruang <i>Class-room</i>
(1)	(2)	(3)	(4)	(5)	(6)	(7)
1. Pasir Putih	1	29	2	10	3	41
2. Wijaya Pura	-	-	-	-	-	-
3. Pakuan Baru	-	-	2	7	2	7
4. Tambak Sari	-	-	-	-	-	-
5. Thehok	-	-	2	25	2	36
Jumlah <i>Total</i>	1	29	6	42	6	84

**Sumber : Dinas Pendidikan Nasional Kota Jambi**

*Source : National Education Office of Jambi City*

**Tabel 4.1.5 Jumlah Murid SLTP Menurut Jenis Kelamin dan Status Sekolah Dirinci per Kelurahan di Kecamatan Jambi Selatan, 2017**

*Table 4.1.5 Number of Junior High Schools Students by Sex and Status of School by Urban Village in Jambi Selatan District, 2017*

Kelurahan <i>Urban Vilages</i>	SLTP Negeri <i>Government</i>		SLTP Swasta <i>Private</i>		Jumlah <i>Total</i>	
	Laki-laki <i>Male</i>	Perempuan <i>Female</i>	Laki-laki <i>Male</i>	Perempuan <i>Female</i>	Laki-laki <i>Male</i>	Perempuan <i>Female</i>
(1)	(2)	(3)	(4)	(5)	(6)	(7)
1. Pasir Putih	463	601	116	118	579	719
2. Wijaya Pura	-	-	-	-	-	-
3. Pakuan Baru	-	-	92	54	92	54
4. Tambak Sari	-	-	-	-	-	-
5. Thehok	-	-	467	462	467	462
Jumlah <i>Total</i>	463	601	675	634	1 138	1 235

**Sumber : Dinas Pendidikan Nasional Kota Jambi**

*Source : National Education Office of Jambi City*

**Tabel 4.1.6 Jumlah Guru SLTP Menurut Jenis Kelamin dan Status Sekolah Dirinci per Kelurahan di Kecamatan Jambi Selatan, 2017**  
*Number of Junior High School Teachers by Sex and Status of School by Urban Village in Jambi Selatan District, 2017*

Kelurahan <i>Urban Vilages</i>	SLTP Negeri <i>Government</i>		SLTP Swasta <i>Private</i>		Jumlah <i>Total</i>	
	Laki-laki <i>Male</i>	Perempuan <i>Female</i>	Laki-laki <i>Male</i>	Perempuan <i>Female</i>	Laki-laki <i>Male</i>	Perempuan <i>Female</i>
(1)	(2)	(3)	(4)	(5)	(6)	(7)
1. Pasir Putih	16	40	10	14	26	54
2. Wijaya Pura	-	-	-	-	-	-
3. Pakuan Baru	-	-	7	16	7	16
4. Tambak Sari	-	-	-	-	-	-
5. Thehok	-	-	17	24	17	24
Jumlah <i>Total</i>	16	40	34	54	50	94

**Sumber : Dinas Pendidikan Nasional Kota Jambi**  
*Source : National Education Office of Jambi City*

**Tabel 4.1.7 Jumlah Pengikut Ujian Akhir SLTP dan Kelulusan dirinci per Kelurahan di Kecamatan Jambi Selatan, 2017**

*Table 4.1.7 Number of Final Exam Participant Graduation in Junior High School level by Urban Vilage in Jambi Selatan District, 2017*

Kelurahan <i>Urban Villages</i>	Jumlah Pengikut <i>Number of Participant</i>	Lulus <i>Passed</i>	Persentase <i>Percentage</i>
(1)	(2)	(3)	(4)
1. Pasir Putih	366	366	100
2. Wijaya Pura	-	-	-
3. Pakuan Baru	71	71	100
4. Tambak Sari	-	-	-
5. Thehok	236	236	100
Jumlah <i>Total</i>	673	673	100

**Sumber : Dinas Pendidikan Nasional Kota Jambi**

*Source : National Education Office of Jambi City*



**Tabel 4.1.8 Jumlah SMA/SMK dan Ruang Kelas Menurut Status Sekolah Dirinci per Kelurahan di Kecamatan Jambi Selatan, 2017**

*Table 4.1.8 Number of Senior/Vocational High Schools and Classrooms by Status of School by Urban Vilage in Jambi Selatan District, 2017*

Kelurahan <i>Urban Vilages</i>	SMA/SMK Negeri <i>Government</i>		SMA/SMK Swasta <i>Private</i>		Jumlah <i>Total</i>	
	Gedun <i>Buildin</i>		Gedung <i>Building</i>		Gedung <i>Building</i>	
	g <i>g</i>	Ruang <i>Class-room</i>	Ruang <i>Class-room</i>	Ruang <i>Class-room</i>	Ruang <i>Class-room</i>	Ruang <i>Class-room</i>
(1)	(2)	(3)	(4)	(5)	(6)	(7)
1. Pasir Putih	1	43	3	18	4	61
2. Wijaya Pura	-	-	-	-	-	2
3. Pakuan Baru	-	-	3	8	3	8
4. Tambak Sari	-	-	-	-	-	-
5. Thehok	-	-	1	22	1	242
Jumlah <i>Total</i>	1	43	7	148	7	313

**Sumber : Dinas Pendidikan Nasional Kota Jambi**

*Source : National Education Office of Jambi City*

**Tabel 4.1.9 Jumlah Murid SMA/SMK menurut Jenis Kelamin dan Status Sekolah dirinci per Kelurahan di Kecamatan Jambi Selatan, 2017**

*Table 4.1.9 Number of Senior/Vocational High School Students by Sex and Status of School by Urban Vilage in Jambi Selatan District, 2017*

Kelurahan <i>Urban Vilages</i>	SMA/SMK Negeri <i>Government</i>		SMA/SMK Swasta <i>Private</i>		Jumlah <i>Total</i>	
	Laki-laki <i>Male</i>	Perempuan <i>Female</i>	Laki-laki <i>Male</i>	Perempuan <i>Female</i>	Laki-laki <i>Male</i>	Perempuan <i>Female</i>
(1)	(2)	(3)	(4)	(5)	(6)	(7)
1. Pasir Putih	718	1 010	192	183	910	1 193
2. Wijaya Pura	-	-	-	-	-	-
3. Pakuan Baru	-	-	180	109	180	109
4. Tambak Sari	-	-	-	-	-	-
5. Thehok	-	-	384	382	384	382
Jumlah <i>Total</i>	718	1 010	756	674	1 474	1 684

**Sumber : Dinas Pendidikan Nasional Kota Jambi**

*Source : National Education Office of Jambi City*

**Tabel 4.1.10 Jumlah Guru SMA/SMK menurut Jenis Kelamin dan Status Sekolah dirinci per Kelurahan di Kecamatan Jambi Selatan, 2017**

*Table 4.1.10 Number of Senior/Vocational High School Students by Sex and Status of School by Urban Village in Jambi Selatan District, 2017*

Kelurahan <i>Urban Vilages</i>	SMA/SMK Negeri <i>Government</i>		SMA/SMK Swasta <i>Private</i>		Jumlah <i>Total</i>	
	Laki-laki <i>Male</i>	Perempuan <i>Female</i>	Laki-laki <i>Male</i>	Perempuan <i>Female</i>	Laki-laki <i>Male</i>	Perempuan <i>Female</i>
	(1)	(2)	(3)	(4)	(5)	(6)
1. Pasir Putih	29	52	19	32	48	84
2. Wijaya Pura	-	-	-	-	-	-
3. Pakuan Baru	-	-	12	38	12	38
4. Tambak Sari	-	-	-	-	-	-
5. Thehok	-	-	25	14	25	14
Jumlah <i>Total</i>	29	52	56	84	85	136

**Sumber : Dinas Pendidikan Nasional Kota Jambi**

*Source : National Education Office of Jambi City*

**Tabel 4.1.11 Jumlah Pengikut Ujian Akhir SMA/SMK dan Kelulusan dirinci per Kelurahan di Kecamatan Jambi Selatan, 2017**

*Table 4.1.11 Number of Final Exam Participant and Graduation in Senior/Vocational High School by Urban Vilaget in Jambi Selatan District, 2017*

Kelurahan <i>Villages/Subdistricts</i>	Jumlah Pengikut		
	Ujian <i>Number of Participant</i>	Lulus Passed	Persentase Percentage
(1)	(2)	(3)	(4)
1. Pasir Putih	600	600	100
2. Wijaya Pura	-	-	-
3. Pakuan Baru	127	127	100
4. Tambak Sari	-	-	-
5. Thehok	272	272	100
Jumlah <i>Total</i>	999	999	100

**Sumber : Dinas Pendidikan Nasional Kota Jambi**

*Source : National Education Office of Jambi City*

**Tabel 4.1.12 Jumlah Murid Madrasah Ibtidaiyah Menurut Jenis Kelamin dan Status Sekolah Dirinci per Kelurahan di Kecamatan Jambi Selatan, 2017**

Table 4.1.12

*Number of Islamic Elementary School Students by Sex and Status of School by Urban Vilage in Jambi Selatan District, 2017*

Kelurahan <i>Urban Vilages</i>	MI Negeri <i>Government</i>		MI Swasta <i>Private</i>		Jumlah <i>Total</i>	
	Laki-laki <i>Male</i>	Perempuan <i>Female</i>	Laki-laki <i>Male</i>	Perempuan <i>Female</i>	Laki-laki <i>Male</i>	Perempuan <i>Female</i>
(1)	(2)	(3)	(4)	(5)	(6)	(7)
1. Pasir Putih	-	-	386	399	386	399
2. Wijaya Pura	-	-	22	32	22	32
3. Pakuan Baru	-	-	30	36	30	36
4. Tambak Sari	-	-	155	163	155	163
5. Thehok	377	382	70	88	477	470
Jumlah <i>Total</i>	377	382	663	718	1.000	1.100

**Sumber : Kantor Kementerian Agama Kota Jambi**

*Source : Religious Affairs Office of Jambi City*

**Tabel 4.1.13 Jumlah Guru Madrasah Ibtidaiyah Menurut Jenis Kelamin dan Status Sekolah Dirinci per Kelurahan di Kecamatan Jambi Selatan, 2017**

*Table 4.1.13 Number of Islamic Elementary School Teachers by Sex and Status of School by Urban Village in Jambi Selatan District, 2017*

Kelurahan <i>Urban Vilages</i>	MI Negeri <i>Government</i>		MI Swasta <i>Private</i>		Jumlah <i>Total</i>	
	Laki-laki <i>Male</i>	Perempuan <i>Female</i>	Laki-laki <i>Male</i>	Perempuan <i>Female</i>	Laki-laki <i>Male</i>	Perempuan <i>Female</i>
(1)	(2)	(3)	(4)	(5)	(6)	(7)
1. Pasir Putih	-	-	14	23	14	23
2. Wijaya Pura	-	-	4	4	4	4
3. Pakuan Baru	-	-	4	6	4	6
4. Tambak Sari	-	-	5	17	5	17
5. Thehok	10	21	2	10	12	31
Jumlah <i>Total</i>	10	21	29	60	39	81

**Sumber : Kantor Kementerian Agama Kota Jambi**

*Source : Religious Affairs Office of Jambi City*

Tabel 4.1.14

**Jumlah Murid Madrasah Tsanawiyah Menurut Jenis Kelamin dan Status Sekolah Dirinci per Kelurahan di Kecamatan Jambi Selatan, 2017**

Table 4.1.14

*Number of Islamic Junior High School Students by Sex and Status of School by Urban Village in Jambi Selatan District, 2017*

Kelurahan <i>Urban Vilages</i>	MTs Negeri <i>Government</i>		MTs Swasta <i>Private</i>		Jumlah <i>Total</i>	
	Laki-laki <i>Male</i>	Perempuan <i>Female</i>	Laki-laki <i>Male</i>	Perempuan <i>Female</i>	Laki-laki <i>Male</i>	Perempuan <i>Female</i>
	(1)	(2)	(3)	(4)	(5)	(6)
1. Pasir Putih	-	-	-	-	-	-
2. Wijaya Pura	-	-	-	-	-	-
3. Pakuan Baru	-	-	38	39	38	39
4. Tambak Sari	-	-	87	97	87	97
5. Thehok	520	531	-	-	520	531
Jumlah <i>Total</i>	520	531	125	136	645	667

**Sumber : Kantor Kementerian Agama Kota Jambi**

*Source : Religious Affairs Office of Jambi City*

**Tabel 4.1.15 Jumlah Guru Madrasah Tsanawiyah Menurut Jenis Kelamin dan Status Sekolah Dirinci per Kelurahan di Kecamatan Jambi Selatan, 2017**

*Number of Islamic Junior High School Teachers by Sex and Status of School by Urban Village in Jambi Selatan District, 2017*

Kelurahan <i>Urban Vilages</i>	MTs Negeri <i>Government</i>		MTs Swasta <i>Private</i>		Jumlah <i>Total</i>	
	Laki-laki <i>Male</i>	Perem-puan <i>Female</i>	Laki-laki <i>Male</i>	Perem-puan <i>Female</i>	Laki-laki <i>Male</i>	Perem-puan <i>Female</i>
(1)	(2)	(3)	(4)	(5)	(6)	(7)
1. Pasir Putih	-	-	-	-	-	-
2. Wijaya Pura	-	-	-	-	-	-
3. Pakuan Baru	-	-	3	5	3	5
4. Tambak Sari	-	-	7	8	7	8
5. Thehok	21	30	-	-	21	30
Jumlah <i>Total</i>	21	30	10	13	31	43

**Sumber : Kantor Kementerian Agama Kota Jambi**

*Source : Religious Affairs Office of Jambi City*



**Tabel 4.1.16 Jumlah Murid Madrasah Aliyah Menurut Jenis Kelamin dan Status Sekolah Dirinci per Kelurahan di Kecamatan Jambi Selatan, 2017**

*Table 4.1.16 Number of Islamic Senior High School Students by Sex and Status of School by Urban Village in Jambi Selatan District, 2017*

Kelurahan <i>Urban Vilages</i>	MA Negeri <i>Government</i>		MASwasta <i>Private</i>		Jumlah <i>Total</i>	
	Laki-laki <i>Male</i>	Perempuan <i>Female</i>	Laki-laki <i>Male</i>	Perempuan <i>Female</i>	Laki-laki <i>Male</i>	Perempuan <i>Female</i>
(1)	(2)	(3)	(4)	(5)	(6)	(7)
1. Pasir Putih	-	-	-	-	-	-
2. Wijaya Pura	-	-	-	-	-	-
3. Pakuan Baru	-	-	-	-	-	-
4. Tambak Sari	-	-	10	11	10	11
5. Thehok	591	601	-	-	591	601
Jumlah <i>Total</i>	591	601	10	11	601	612

**Sumber : Kantor Kementerian Agama Kota Jambi**

*Source : Religious Affairs Office of Jambi City*

**Tabel 4.1.17 Jumlah Guru Madrasah Aliyah Menurut Jenis Kelamin dan Status Sekolah Dirinci per Kelurahan di Kecamatan Jambi Selatan, 2017**

*Table 4.1.17 Number of Islamic Senior High School Teachers by Sex and Status of School by Urban Vilage in Jambi Selatan District, 2017*

Kelurahan <i>Urban Vilages</i>	MA Negeri <i>Government</i>		MASwasta <i>Private</i>		Jumlah <i>Total</i>	
	Laki-laki <i>Male</i>	Perempuan <i>Female</i>	Laki-laki <i>Male</i>	Perempuan <i>Female</i>	Laki-laki <i>Male</i>	Perempuan <i>Female</i>
(1)	(2)	(3)	(4)	(5)	(6)	(7)
1. Pasir Putih	-	-	-	-	-	-
2. Wijaya Pura	-	-	-	-	-	-
3. Pakuan Baru	-	-	-	-	-	-
4. Tambak Sari	-	-	2	5	2	5
5. Thehok	34	49	-	-	34	49
Jumlah <i>Total</i>	34	49	2	5	36	54

**Sumber : Kantor Kementerian Agama Kota Jambi**

*Source : Religious Affairs Office of Jambi City*

**Tabel 4.2.1 Jumlah Fasilitas Kesehatan Menurut Jenis Dirinci per PUSKESMAS di Kecamatan Jambi Selatan, 2017**

*Table 4.2.1 Number of Public Health Facility by Type by Urban Vilage in Jambi Selatan District, 2017*

Kelurahan Urban Vilages	Rumah Sakit Umum Hospital	Puskesmas Government Clinic	Puskesmas Pembantu Sub Centre of Government Clinic	Posyandu Integrated Service Post	Praktek Bidan Midwife Clinics
(1)	(2)	(3)	(4)	(5)	(6)
1. Pasir Putih	-	-	1	9	7
2. Wijaya Pura	-	-	-	8	2
3. Pakuan Baru	-	-	1	9	2
4. Tambak Sari	-	1	-	13	5
5. Thehok	1	1	2	13	3
Jumlah Total	1	2	4	52	19

**Sumber : Dinas Kesehatan Kota jambi**

*Source : Health Service of Jambi City*

**Tabel 4.2.2 Jumlah Tenaga Kesehatan Menurut Jenis Dirinci per Puskesmas di Kecamatan Jambi Selatan, 2017**

*Table 4.2.2 Number of Health Workers by Type by Government Clinics in Jambi Selatan District, 2017*

Puskesmas Government Clinic	Tenaga Medis Medical Personnel			Tenaga Nonmedis Non Medical Personnel		
	Dokter Doctor	Perawat Nurse	Bidan/ Bides Midwife	Farmasi Pharmacy	Ahli Gizi Nutritionist	Sanitasi Sanitation
(1)	(2)	(3)	(4)	(5)	(6)	(7)
1. Pasir Putih	-	-	-	-	-	-
2. Wijaya Pura	-	-	-	-	-	-
3. Pakuan Baru	-	-	-	-	-	-
4. Tambak Sari	6	16	19	3	2	3
5. Thehok	4	3	11	3	1	2
Jumlah Total	10	19	30	6	3	5

**Sumber : Dinas Kesehatan Kota Jambi**

*Source : Health Service of Jambi City*

**Tabel 4.2.3 Jumlah Dokter Spesialis, Dokter Umum dan Dokter Gigi Dirinci per Puskesmas di Kecamatan Jambi Selatan, 2017**

*Table 4.2.3 Number of Specialist Doctors, General Practitioners and Dentists by Government Clinics in Jambi Selatan District, 2017*

Puskesmas Government Clinics	Dokter Spesialis Specialist Doctors	Dokter Umum General Practitioners	Dokter Gigi Dentists
(1)	(2)	(3)	(4)
1. Pasir Putih	-	-	-
2. Wijaya Pura	-	-	-
3. Pakuan Baru	-	-	-
4. Tambak Sari	-	4	2
5. Thehok	-	3	1
Jumlah Total	-	7	3

**Sumber : Dinas Kesehatan Kota Jambi**

*Source : Health Service of Jambi City*

**Tabel 4.2.4 Jumlah Balita yang Pernah Mendapat Imunisasi Menurut Jenis Dirinci per Puskesmas di Kecamatan Jambi Selatan, 2017**

*Number of Babies Who Ever Received Immunizations by Type by Table 4.2.4 Government Clinics in Jambi Selatan District, 2017*

Puskesmas Government Clinics	BCG	DPT			Polio			
		1	2	3	1	2	3	4
(1)	(2)	(3)	(4)	(5)	(6)	(7)	(8)	(9)
1. Pasir Putih	-	-	-	-	-	-	-	-
2. Wijaya Pura	-	-	-	-	-	-	-	-
3. Pakuan Baru	-	-	-	-	-	-	-	-
4. Tambak sari	589	588	584	587	588	588	583	587
5. Thehok	232	269	247	287	233	269	287	285
<b>Jumlah Total</b>	<b>821</b>	<b>857</b>	<b>831</b>	<b>874</b>	<b>821</b>	<b>857</b>	<b>870</b>	<b>872</b>

**Tabel 4.2.4 Lanjutan***Table 4.2.4 Continued*

Puskesmas <i>Government Clinics</i>	HEPATITIS B			Campak
	1	2	3	
(1)	(10)	(11)	(12)	(13)
1. Pasir Putih	-	-	-	-
2. Wijaya Pura	-	-	-	-
3. Pakuan Baru	-	-	-	-
4. Tambak Sari	569	-	-	166
5. Thehok	233	-	-	422
Jumlah <i>Total</i>	802	-	-	588

**Sumber : Dinas Kesehatan Kota Jambi***Source : Health Service of Jambi City*

**Tabel 4.2.5****Jumlah Akseptor KB Aktif Dirinci per Kelurahan di Kecamatan Jambi Selatan, 2017***Table 4.2.5**Number of Active Acceptors by Urban Village in Jambi Selatan District, 2017*

Kelurahan <i>Urban Vilages</i>	IUD	Pil <i>Oral Pill</i>	Kondom <i>Condom</i>	Sunti- Kan <i>Injec- Tion</i>	Implant	MO	Jumlah <i>Total</i>
(1)	(2)	(3)	(4)	(5)	(6)	(7)	(8)
1. Pasir Putih	145	701	33	865	70	57	1.871
2. Wijaya Pura	37	292	210	80	33	30	682
3. Pakuan Baru	29	309	250	103	26	25	742
4. Tambak Sari	157	229	43	349	94	10	882
5. Thehok	178	784	80	1.052	58	58	2.210
Jumlah <i>Total</i>	546	2 315	616	2449	281	180	6 387

**Sumber : PLKB Kecamatan Jambi Selatan***Source :Controlled Birth Instructor of Jambi Selatan District*



**Tabel 4.2.6 Banyaknya Keluarga Pra Sejahtera dan Sejahtera di Kecamatan Jambi Selatan, 2017***Table 4.2.6 Number of Pre-prosperous and Prosperous Family in Jambi Selatan District, 2017*

Kecamatan <i>District</i>	Pra Sejahtera Pre- Prosperous	Keluarga Sejahtera <i>Prosperous Family</i>				Jumlah <i>Total</i>
		I	II	III	III +	
(1)	(2)	(3)	(4)	(5)	(6)	(7)
1. Pasir Putih	35	568	1 201	1 180	315	3 299
2. Wijaya Pura	9	254	581	862	158	1 864
3. Pakuan Baru	9	277	597	979	163	2 025
4. Tambak Sari	10	399	840	830	192	2 271
5. Thehok	8	454	1 815	2 135	246	4 658
Jumlah Total	71	1952	5 034	5 986	1 074	14 117

**Sumber : PLKB kec Jambi Selatan***Source : Controlled Birth Instructor of Jambi Selatan District*

**Tabel 4.3.1 Jumlah Pemeluk Agama Dirinci per Kelurahan di Kecamatan Jambi Selatan, 2017**

*Table 4.3.1 Number of Religion Adherents by Urban Vilage in Jambi Selatan District, 2017*

Kelurahan <i>Urban Vilages</i>	Islam <i>Moslem</i>	Katholik <i>Catholic</i>	Protestan <i>Protestan</i>	Hindu	Budha <i>Budhist</i>	Khong- Huchu
(1)	(2)	(3)	(4)	(5)	(6)	(7)
1. Pasir Putih	9 554	960	860	192	664	16
2. Wijaya Pura	7 993	201	201	31	174	22
3. Pakuan Baru	8 099	-	445	-	913	63
4. Tambak Sari	8 174	151	122	101	103	64
5. Thehok	16 162	663	610	50	53	42
Jumlah <i>Total</i>	49 982	1 849	2 238	374	1 896	199

**Sumber : KUA Kecamatan Jambi Selatan**

*Source : Religious Affairs Office of Jambi Selatan District*

**Tabel 4.3.2 Jumlah Tempat Ibadah Dirinci per Kelurahan di Kecamatan Jambi Selatan, 2017**

*Table 4.3.2 Number of Religious Centres by Urban Vilage in Jambi Selatan District, 2017*

Kelurahan <i>Urban Vilages</i>	Mesjid <i>Mosque</i>	Langgar <i>Private Mosque</i>	Gereja <i>Chruch</i>	Vihara	Pura
(1)	(2)	(3)	(4)	(5)	(6)
1. Pasir Putih	8	8	1	-	-
2. Wijaya Pura	5	3	1	-	-
3. Pakuan Baru	5	5	-	-	-
4. Tambak Sari	11	5	-	-	-
5. Thehok	10	12	-	-	-
Jumlah <i>Total</i>	39	33	2	-	-

**Sumber : KUA Kecamatan Jambi Selatan**

*Source : Religious Affairs Office of Jambi Selatan District*

**Tabel 4.3.3 Jumlah Kejadian Nikah, Talak ,Cerai dan Rujuk Dirinci per Kelurahan di Kecamatan Jambi Selatan, 2017**

*Table 4.3.3 Number of Genesis Marriages, Divorces, Divorce and Reconciliation by Urban Vilage in Jambi Selatan District, 2017*

Kelurahan <i>Urban Vilages</i>	Nikah <i>Mariages</i>	Thalak <i>Divorces</i>	Cerai <i>Separation</i>	Rujuk <i>Reconciliation</i>
(1)	(2)	(3)	(4)	(5)
1. Pasir Putih	101	-	-	-
2. Wijaya Pura	46	-	-	-
3. Pakuan Baru	41	2	-	-
4. Tambak Sari	74	1	-	-
5. Thehok	108	-	2	-
Jumlah <i>Total</i>	370	3	2	-

**Sumber : KUA Kecamatan Jambi Selatan**

*Source : Religious Affairs Office of Jambi Selatan District*

**Tabel 4.3.4 Jumlah Ulama, Mubaligh dan Khotib Dirinci per Kelurahan di Kecamatan Jambi Selatan, 2017**

*Table 4.3.4 Number of Ulema, Mubaligh and Preachers by Urban Vilage in Jambi Selatan District, 2017*

Kelurahan <i>Urban Vilages</i>	Ulama <i>Ulema</i>	Mubaligh <i>Mubaligh</i>	Khotib <i>Preachers</i>
(1)	(2)	(3)	(4)
1. Pasir Putih	4	6	6
2. Wijaya Pura	6	6	7
3. Pakuan Baru	2	2	2
4. Tambak Sari	4	7	7
5. Thehok	4	4	5
Jumlah <i>Total</i>	20	25	27

**Sumber : KUA Kecamatan Jambi Selatan**

*Source : Religious Affairs Office of Jambi Selatan District*

**Tabel 4.3.5 Jumlah Jemaah Haji yang Diberangkatkan Menurut Jenis Kelamin Di Kecamatan Jambi Selatan, 2007-2017**

*Table 4.3.5 Number of Pilgrims Who Departured by Sex in Jambi Selatan District, 2006-2017*

<i>Tahun Years</i>	<i>Laki-laki Male</i>	<i>Perempuan Female</i>	<i>Jumlah Total</i>
(1)	(2)	(3)	(4)
2007	73	109	182
2008	69	81	150
2009	66	95	161
2010	60	90	150
2011	69	91	160
2012	90	111	201
2013	97	113	210
2014	72	91	163
2017	47	59	106

**Sumber : KUA Kecamatan Jambi Selatan**

*Source : Religious Affairs Office of Jambi Selatan District*

**Tabel 4.4.1 Jumlah Fasilitas Olahraga Menurut Jenis Dirinci per Kelurahan di Kecamatan Jambi Selatan, 2017**

*Table 4.4.1 Number of Sports Facilities by Type by Urban Village in Jambi Selatan District, 2017*

Kelurahan <i>Urban Vilages</i>	Lapangan Sepak Bola <i>Soccer Field</i>	Lapangan Bola Voli <i>Volly Field</i>	Lapangan Bulu Tangkis <i>Badminton Field</i>	Meja Tenis Meja Tennis <i>Table Field</i>	Tempat Latihan Beladiri <i>Martial Art Gym</i>
(1)	(2)	(3)	(4)	(5)	(6)
1. Pasir putih	1	1	1	1	1
2. Wijaya pura	1	1	1	1	-
3. Pakuan baru	-	-	1	1	-
4. Tambak sari	-	-	1	1	1
5. Thehok	1	-	1	1	-
Jumlah <i>Total</i>	3	2	5	5	2

**Sumber : Badan Pusat Statistik Kota Jambi**

*Source : Statistics of Jambi City*

**Tabel 4.4.2 Jumlah Keluarga Menurut Sumber Penerangan Utama Dirinci per Kelurahan di Kecamatan Jambi Selatan, 2017**

*Table 4.4.2 Number of Households by Main Lighting by Urban Village in Jambi Selatan District, 2017*

Kelurahan <i>Urban Vilages</i>	Sumber Penerangan Utama <i>Main Lighting</i>		Jumlah <i>Total</i>
	Listrik PLN <i>PLN Electricity</i>	Listrik Non PLN <i>Non PLN Electricity</i>	
(1)	(2)	(3)	(4)
1. Pasir Putih	3 265	-	3 265
2. Wijaya Pura	1 752	-	1 752
3. Pakuan Baru	2 557	-	2 557
4. Tambak Sari	2 174	-	2 174
5. Thehok	4 492	-	4 492
Jumlah <i>Total</i>	14 240	-	14 240

**Sumber : Badan Pusat Statistik Kota Jambi**

*Source : Statistics of Jambi City*



# Pertanian

*Agriculture*

<https://jambikota.bps.go.id>



## V. PERTANIAN

Kecamatan Jambi Selatan adalah salah satu kecamatan di Kota Jambi yang memiliki potensi pertanian.

Lahan pertanian di Jambi Selatan hanya terpusat di kelurahan-kelurahan yang berada di pinggiran Jambi Selatan.

Lahan Pertanian di Jambi Selatan saat ini tidak ada.

Kelurahan-kelurahan yang lain berada di tengah Jambi Selatan dan merupakan sentra ekonomi untuk kecamatan ini.

Ayam buras dan itik yang paling banyak diusahakan di semua kelurahan di Jambi Selatan.

## V. AGRICULTURE

*Jambi Selatan District is the one of district at jambi City with agriculture potential.*

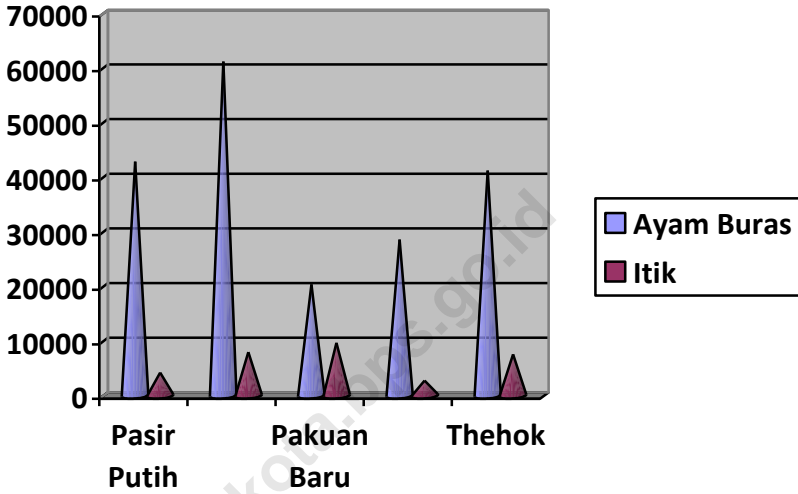
*The land areas of agriculture at Jambi Selatan District is only center at the urban villages suburbs Jambi Selatan District.*

*Now, there is not land areas of agriculture at Jambi Selatan.*

*The other urban villages locate in the center of Jambi Selatan District and they are an economic center.*

*Village hen and duck are the most livestock maintained in all urbans village at Jambi Selatan District.*

Grafik 5.1 Populasi Ayam Buras dan Itik Menurut Kelurahan di Jambi Selatan 2017  
Graph. 5.1 Population of Village Hen and Duck by Type by Urban Villages In Jambi Selatan District, 2017



**Tabel 5.1 Luas Panen dan Produksi Tanaman Sayur-sayuran menurut Kelurahan di Kecamatan Jambi Selatan 2017**

*Table 5.1 Harvest Areas and production of Vegetables by Urban Vilage In Jambi Selatan District, 2017*

Keluarahan Urban Vilages	Petsai/Sawi Chinesse Cabbage		Kacang Panjang Long Beans	
	Luas (Ha) Areas (Ha)	Prod (ton) Prod (Tons)	Luas (Ha) Areas (Ha)	Prod (ton) Prod (tons)
(1)	(2)	(3)	(4)	(5)
1. Pasir Putih	0.01	0.1	0.01	1
2. Wijaya Pura	0.01	0.1	-	-
3. Pakuan Baru	-	-	-	-
4. Tambak Sari	-	-	-	-
5. Thehok	0.01	0.1	-	-
Jumlah Total	0.03	0.3	0.01	1

**Tabel 5.1**      **Lanjutan**  
*Table 5.1*      *Continued*

Keluarahan <i>Urban Vilages</i>	Terong <i>Eggplant</i>		Buncis <i>Beans</i>	
	Luas (Ha) <i>Areas (Ha)</i>	Prod (ton) <i>Prod (Tons)</i>	Luas (Ha) <i>Areas (Ha)</i>	Prod (ton) <i>Prod (tons)</i>
(1)	(2)	(3)	(4)	(5)
1. Pasir Putih	0.01	1	-	-
2. Wijaya Pura	-	-	-	-
3. Pakuan Baru	-	-	-	-
4. Tambak Sari	-	-	-	-
5. Thehok	-	-	-	-
Jumlah <i>Total</i>	0.01	1	-	-

**Tabel 5.1**      **Lanjutan**  
*Table 5.1*      *Continued*

Keluarahan <i>Urban Vilages</i>	Kisik <i>Squash</i>		Mentimun <i>Cucumber</i>	
	Luas (Ha) <i>Areas (Ha)</i>	Prod (ton) <i>Prod (Tons)</i>	Luas (Ha) <i>Areas (Ha)</i>	Prod (ton) <i>Prod (tons)</i>
(1)	(2)	(3)	(4)	(5)
1. Pasir Putih	-	-	-	-
2. Wijaya Pura	-	-	-	-
3. Pakuan Baru	-	-	-	-
4. Tambak Sari	-	-	-	-
5. Thehok	-	-	-	-
Jumlah <i>Total</i>	-	-	-	-

**Tabel 5.1**      **Lanjutan**  
*Table 5.1*      *Continued*

Keluarahan <i>Urban Vilages</i>	Bayam Spinach		Kangkung Kale	
	Luas (Ha) <i>Areas (Ha)</i>	Prod (ton) <i>Prod (Tons)</i>	Luas (Ha) <i>Areas (Ha)</i>	Prod (ton) <i>Prod (tons)</i>
(1)	(2)	(3)	(4)	(5)
1. Pasir Putih	0.01	5.2	-	-
2. Wijaya Pura	-	-	-	-
3. Pakuan Baru	-	-	-	-
4. Tambak Sari	-	-	-	-
5. Thehok	0.01	5.2	-	-
Jumlah <i>Total</i>	0.02	10.4	-	-

**Sumber : UPTD Pertanian Jambi Selatan**

*Source : Agricultural Office Unit of Jambi Selatan Distric*



**Tabel 5.2 Populasi Ternak Menurut Jenis Dirinci per Kelurahan di Kecamatan Jambi selatan, 2017**

*Table 5.2 Population of Livestock by Type by Urban Villages In Jambi selatan District, 2017*

Desa/Kelurahan Villages/ Subdistricts	Ternak Besar Big Livestock		Ternak Kecil Small Livestock		
	Kerbau Buffalos	Sapi Cattles	Kambing Goats	Domba Sheeps	Babi Pigs
(1)	(2)	(3)	(4)	(5)	(6)
1. Pasir Putih	3	12	10	-	-
2. Wijaya Pura	-	-	-	-	-
3. Pakuan Baru	-	-	-	-	-
4. Tambak Sari	-	-	-	-	-
5. Thehok	-	-	-	-	-
Jumlah Total	3	12	10	-	-

**Sumber : Dinas Peternakan Kota Jambi**

*Source : Animal Husbandry of Jambi City*

**Tabel 5.3** Populasi Ternak Unggas Menurut Jenis Dirinci per Kelurahan di Kecamatan Jambi selatan, 2017

*Table 5.3* Population of Livestock by Type by Urban Villages In Jambi selatan District, 2017

Desa/Kelurahan <i>Urban Villages</i>	Ayam Buras <i>Village Hen</i>	Ayam Ras Pedaging <i>Broiler</i>	Ayam Ras Petelur <i>Layer</i>	Itik <i>Duck</i>
(1)	(2)	(3)	(4)	(5)
1. Pasir Putih	300	-	-	30
2. Wijaya Pura	130	-	-	25
3. Pakuan Baru	120	-	-	-
4. Tambak Sari	100	-	-	-
5. Thehok	200	-	-	-
Jumlah <i>Total</i>	850	-	-	55

**Sumber : Dinas Peternakan Kota Jambi**

*Source : Animal Husbandry of Jambi City*

# Ekonomi

*Economy*

<https://jambikota.bps.go.id>



## VI. EKONOMI

Jambi Selatan merupakan kecamatan yang kegiatan perekonomiannya cukup baik di Kota Jambi.

Hal ini terlihat dari banyaknya perusahaan industri baik besar, kecil, maupun rumah tangga.

Di Jambi Selatan juga banyak terdapat unit usaha yang menjadi salah satu sumber penghasilan penduduk Jambi Selatan maupun penduduk kecamatan sekitarnya.

Di Jambi Selatan pun saat ini sudah terdapat 10 (sebelas) hotel baik hotel dengan kategori melati maupun bintang.

## VI. ECONOMICS

*Jambi Selatan is a district that economic activity is quite good in the city of Jambi.*

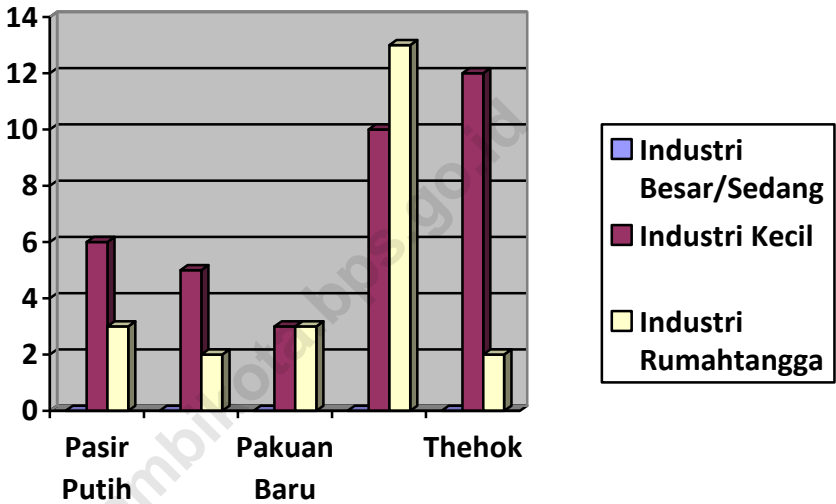
*It can be seen from many industrial companies with specification large, small, or households.*

*In Jambi Selatan are also many business units. That is be one source of people's income of South Jambi or surrounding.*

*Now, there are 10 (ten) hotels in Jambi Selatan with category non-star or star sign hotel.*

Grafik 6.1 Jumlah Perusahaan Industri Besar/Sedang, Industri Kecil, dan Industri Rumahtangga Dirinci per Kelurahan di Kecamatan Jambi selatan, 2017

Graph 6.1 Number of Large/Medium Industries, Small Industries and Industrial Households by Urban Village in Jambi selatan District, 2017



**Tabel 6.1** Jumlah Perusahaan Industri Besar/Sedang, Industri Kecil, dan Industri Rumah tangga Dirinci per Kelurahan di Kecamatan Jambi selatan, 2017

Table 6.1 Number of Large/Medium Industries, Small Industries and Industrial Households by Urban Village in Jambi selatan District, 2017

Kelurahan <i>Urban Villages</i>	Industri Besar/Sedang <i>Large/Medium Industries</i>	Industri Kecil <i>Small Industries</i>	Industri Rumah tangga <i>Industrial Households</i>
(1)	(2)	(3)	(4)
1. Pasir Putih	1	6	3
2. Wijaya Pura	-	5	2
3. Pakuan Baru	-	3	3
4. Tambak Sari	-	10	13
5. Thehok	1	12	2
Jumlah <i>Total</i>	2	36	23

**Sumber : Kantor Kecamatan Jambi Selatan**

Source : District Office of Jambi Selatan

**Tabel 6.2** Jumlah Tenaga Kerja Industri Kecil dan Industri Rumah tangga Dirinci per Kelurahan di Kecamatan Jambi selatan, 2017

Table 6.2 Number of Small Industry and Industrial Household Workers by Urban Village in Jambi selatan District, 2017

Kelurahan <i>Urban Villages</i>	Industri Kecil <i>Small Industry</i>	Industri Rumah tangga <i>Industrial Household</i>
(1)	(2)	(3)
1. Pasir Putih	12	3
2. Wijaya Pura	15	2
3. Pakuan Baru	6	3
4. Tambak Sari	30	13
5. Thehok	24	2
Jumlah <i>Total</i>	87	23

**Sumber : Kantor Kecamatan Jambi Selatan**

Source : District Office of Jambi Selatan



**Tabel 6.3** Jumlah Pasar Dirinci per Kelurahan di Kecamatan Jambi Selatan, 2017

*Table 6.3* Number of Market by Urban Village in Jambi Selatan District, 2017

Kelurahan <i>Urban Villages</i>	Pasar <i>Markets</i>
(1)	(2)
1. Pasir Putih	1
2. Wijaya Pura	-
3. Pakuan Baru	-
4. Tambak Sari	-
5. Thehok	-
Jumlah <i>Total</i>	1

**Sumber : Potensi Desa 2017, BPS Kota Jambi**

*Source : Village Potential 2017, Statistics of Jambi City*

**Tabel 6.4** Jumlah Unit Usaha Kegiatan Ekonomi Menurut Jenis Dirinci per Kelurahan di Kecamatan Jambi selatan, 2017

*Table 6.4* Number of Economic Activity Business Units by Type by Urban Village in Jambi Selatan District, 2017

Kelurahan <i>Urban Villages</i>	Restoran/ Rumah makan <i>Restaurant</i>	Warung Kopi <i>Cafee</i>	Warung Gado- gado <i>Small Shop</i>	Toko <i>Shop</i>	Mini market <i>Stall</i>
(1)	(2)	(3)	(4)	(5)	(6)
1. Pasir Putih	23	6	8	130	8
2. Wijaya Pura	3	10	8	115	1
3. Pakuan Baru	7	5	6	110	2
4. Tambak Sari	18	5	20	170	5
5. Thehok	19	7	15	195	5
Jumlah <i>Total</i>	70	33	57	720	21

**Sumber : Potensi Desa 2017, BPS Kota Jambi**

*Source : Village Potential 2017, Statistics of Jambi City*

**Tabel 6.5** Jumlah Jasa Perorangan Menurut Jenis Usaha Dirinci per Kelurahan di Kecamatan Jambi selatan, 2017

Table 6.5 Number of Personal Services by Type of Business by Urban Village in Jambi selatan District, 2017

Kelurahan <i>Urban Villages</i>	Tukang Cukur <i>Barbers</i>	Tukang Jahit <i>Tailors</i>	Salon <i>Salons</i>
(1)	(2)	(3)	(5)
1. Pasir Putih	4	8	3
2. Wijaya Pura	1	2	2
3. Pakuan Baru	2	4	2
4. Tambak Sari	2	4	2
5. Thehok	4	6	4
Jumlah <i>Total</i>	13	24	13

**Sumber : Kantor Kecamatan Jambi Selatan**

Source :District Office of Jambi Selatan

**Tabel 6.6** Jumlah Hotel dan Kamar Hotel Dirinci per Kelurahan di Kecamatan Jambi selatan, 2017

*Table 6.6* Number of Hotel and Total Room by Urban Village in Jambi selatan District, 2017

Kelurahan Urban Village	Jumlah Hotel Quantity	Jumlah Kamar Number of Room
(1)	(2)	(3)
1. Pasir Putih	2	64
2. Wijaya Pura	1	20
3. Pakuan Baru	-	-
4. Tambak Sari	4	101
5. Thehok	3	121
Jumlah Total	10	312

**Sumber : Badan Pusat Statistik Kota Jambi**

*Sumber : Statistics of Jambi City*

**Tabel 6.7** Banyaknya Kantor Pos dan Pos Pembantu Dirinci per Kelurahan di Kecamatan Jambi Selatan 2009 - 2017

Table 6.7 Number of Post Office and Accomplish by Urban Village in Jambi Selatan District 2009 - 2017

Kelurahan Urban Village	2009	2010	2011	2012	2017
(1)	(2)	(3)	(4)	(5)	(6)
1. Pasir Putih	-	-	-	-	-
2. Wijaya Pura	1	1	1	1	1
3. Pakuan Baru	-	-	-	-	-
4. Tambak Sari	-	-	-	-	-
5. Thehok	-	-	-	-	-
Jumlah Total	1	1	1	1	1

**Sumber : Badan Pusat Statistik Kota Jambi**

Sumber : Statistics of Jambi City



# Keuangan

*Finance*

<https://jambikota.bps.go.id>





## VII. KEUANGAN

Realisasi penerimaan PBB di Jambi Selatan tahun 2017 hanya sebesar 63,00 persen. Kondisi ini meningkat jika dibandingkan dengan realisasi penerimaan PBB tahun 2016.

Kelurahan dengan realisasi penerimaan PBB terbesar adalah Kelurahan Pakuan Baru 73,43 persen dan yang terkecil adalah Kelurahan Thehok sebesar 57,98 persen.

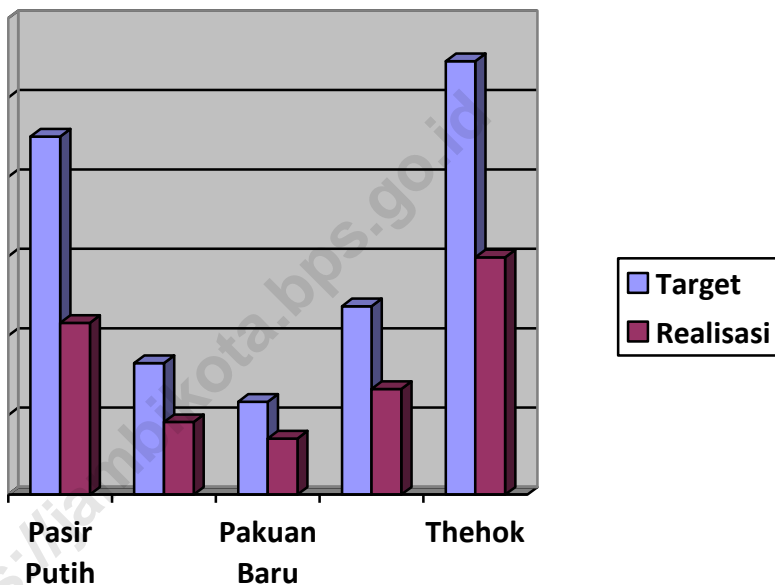
## VII. FINANCE

*Realized PBB in Jambi Selatan 2017 only amounted to 63,00 percent . This condition decreased compare with PBB in 2016*

*The urban village with the largest realized PBB is Pakuan Baru about 73,43 percent and the smallest is Thehok about 57,98 percent.*

Grafik 7.1 Target dan Realisasi Penerimaan PBB Dirinci per Kelurahan di Kecamatan Jambi selatan, 2017

Graph 7.1 Target and Realization of Soil and Building Tax by Urban Village in Jambi selatan District, 2017



**Tabel 7.1 Target dan Realisasi Penerimaan PBB Dirinci per Kelurahan di Kecamatan Jambi selatan, 2017**

*Table 7.1 Target and Realization of Soil and Building Tax by Urban Village in Jambi selatan District, 2017*

Kelurahan <i>Urban Villages</i>	Target <i>Target</i>	Realisasi <i>Realization</i>	Persentase <i>Percentage</i>
(1)	(2)	(3)	(4)
Pasir putih	728 281 673	430 607 139	62 .86
Wijaya pura	270 184 056	171 017 086	68 .37
Pakuan baru	217 180 013	145 194 062	73 .43
Tambak sari	433 839 094	274 559 927	68 .25
Thehok	1 049 726 332	571 934 582	57 .98
Jumlah	2 699 211 332	1 593 312 796	63

**Sumber : Kantor Camat Jambi selatan**

*Source : District Office of Jambi Selatan*

# DATA

**MENCERDASKAN BANGSA**



**BADAN PUSAT STATISTIK KOTA JAMBI**

*Jalan Basuki Rachmay, Kota Jambi, Jambi 38128*

*Telp(62-741)40539, Mailbox: [bps1571@bps.go.id](mailto:bps1571@bps.go.id)*