




STATISTIK DAERAH KECAMATAN LANGKAHAN 2013



DATA MENCERDASKAN BANGSA



BADAN PUSAT STATISTIK KABUPATEN ACEH UTARA

Jl. Banda Aceh – Medan Km. 295,7 Desa Alue Drien No. 62-Landing Lhoksukon Barat 24382

Telp/Faks : (0645) 31893

Homepage : <http://www.acehutarakab.bps.go.id>

Email : bps1111@bps.go.id, bpsacehutama@yahoo.co.id



Badan Pusat Statistik - Kabupaten Aceh Utara



STATISTIK DAERAH
KECAMATAN KECAMATAN LANGKAHAN

2013

<http://acehutarakab.bps.go.id>



**STATISTIK DAERAH
KECAMATAN LANGKAHAN
2013**



**BADAN PUSAT STATISTIK
KABUPATEN ACEH UTARA**

STATISTIK DAERAH KECAMATAN LANGKAHAN 2013

Katalog BPS : 1101002.1111081
Ukuran Buku : 14,8 X 21 Cm
Jumlah Halaman : v + 23 halaman

Naskah :

Koordinator Statistik Kecamatan Langkahan

Gambar Kulit :

Koordinator Statistik Kecamatan Langkahan

Diterbitkan oleh :

Badan Pusat Statistik Kabupaten Aceh Utara

Dicetak oleh :

Badan Pusat Statistik Kabupaten Aceh Utara

Boleh dikutip dengan menyebut sumbernya.



Kata Sambutan



Publikasi Statistik Daerah Kecamatan Langkahan 2013 diterbitkan oleh Badan Pusat Statistik Kabupaten Aceh Utara berisi berbagai data dan informasi terpilih seputar Kecamatan Langkahan yang dianalisis secara sederhana untuk membantu pengguna data dalam memahami perkembangan pembangunan serta potensi yang ada di Kecamatan Langkahan.

Publikasi Statistik Daerah Kecamatan Langkahan 2013 diterbitkan untuk melengkapi publikasi-publikasi statistik yang sudah terbit secara rutin setiap tahun. Berbeda dengan publikasi-publikasi yang sudah ada, publikasi ini lebih menekankan pada analisis.

Materi yang disajikan dalam Publikasi Statistik Daerah Kecamatan Langkahan 2013 memuat berbagai informasi indikator terpilih yang berkaitan dengan pembangunan di berbagai sektor di Kecamatan Langkahan dan diharapkan dapat menjadi bahan rujukan/kajian dalam perencanaan dan evaluasi kegiatan pembangunan.

Kritik dan saran konstruktif dari berbagai pihak kami harapkan untuk penyempurnaan penerbitan mendatang. Semoga publikasi ini mampu memenuhi tuntutan kebutuhan data statistik, baik oleh instansi/dinas pemerintah, swasta, kalangan akademisi maupun masyarakat luas.

Lhoksukon, Oktober 2013
Kepala Badan Pusat Statistik
Kabupaten Aceh Utara


Ir. H. Hamdani



KATA PENGANTAR

Assalamu`alaikumwr.wb

Publikasi Statistik Daerah Kecamatan Langkahan 2013 ini untuk kedua kalinya diterbitkan oleh Badan Pusat Statistik Kabupaten Aceh Utara. Publikasi ini menyajikan data, informasi dan deskripsi Kecamatan Langkahan Kabupaten Aceh Utara. Di dalamnya dimuat informasi dan data Kecamatan Langkahan yang bermanfaat bagi pengguna data dalam melihat perkembangan dan potensi Kecamatan Langkahan pada saat ini.

Berbagai sektor seperti kondisi geografis, pemerintahan, penduduk, sosial, pertanian, dan perekonomian Kecamatan Langkahan disajikan dalam Statistik Daerah Kecamatan Langkahan 2013 ini. Diharapkan data dasar yang disajikan dapat dijadikan sebagai bahan rujukan dan pedoman dalam perencanaan pembangunan.

Penulis menyadari bahwa tulisan ini masih sangat jauh dari sempurna, oleh sebab itu kritik dan saran yang membangun dari berbagai pihak sangat kami harapkan. Semoga kedepan dalam pembuatan Statistik Daerah Kecamatan Langkahan ini dapat menjadi lebih baik.

Langkahan, Oktober 2013
Koordinator Statistik Kecamatan

RATNA DEWITA, SE

NIP. 19800522 2000911 1 002

DAFTAR ISI

- | | |
|------------------------|---------------------|
| 1. GEOGRAFIS | 7. PERUMAHAN |
| 2. PEMERINTAHAN | 8. PERTANIAN |
| 3. PENDUDUK | 9. SOSIAL |
| 4. PENDUDUK | 10. S0SIAL |
| 5. PENDIDIKAN | 11. LAMPIRAN |
| 6. KESEHATAN | |

Seluruh desa di Kecamatan Langkahan merupakan desa bukan pesisir dengan topografi wilayah berada di dataran yaitu sebanyak 23 desa dari 23 desa.

Langkahan merupakan salah satu kecamatan yang berada dalam wilayah Kabupaten Aceh Utara. Dengan luas wilayah yaitu 150,52 Km² atau 4,57 persen dari total luas Kabupaten Aceh Utara. Ibu kota Kecamatan ini terletak di desa Padang Meuria, dengan batas-batas sebagai berikut :

- ❖ Sebelah Utara berbatasan dengan Kecamatan Tanah Jambo Aye
- ❖ Sebelah Selatan berbatasan dengan Kabupaten Bener Meuriah
- ❖ Sebelah Timur berbatasan dengan Kabupaten Aceh Timur
- ❖ Sebelah Barat berbatasan dengan Kecamatan Tanah Jambo Aye dan Kecamatan Cot Girek.

Seluruh desa di Kecamatan Langkahan merupakan desa bukan pesisir dengan topografi wilayah berada di dataran yaitu sebanyak 23 desa dari 23 desa. Seluruh desa di Kecamatan Langkahan terletak di luar hutan, tidak ada desa yang terletak di dalam hutan maupun di tepi hutan.

Statistik Kecamatan Langkahan

Uraian	Satuan	2013
Luas	km ²	150,52
Desa di Pantai	desa	-
DesaBukanPantai	desa	23
Desa di Lembah	desa	-
Desa di Lereng	desa	-
Desa di Dataran	Desa	3

Sumber : Kecamatan Langkahan Dalam Angka 2013

PEMERINTAHAN


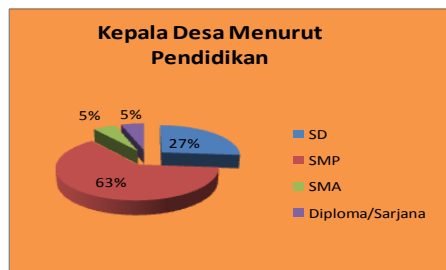
Secara administrasi Langkahan terdiri dari 23 desa, 3 kemukiman, 68 dusun dan 175 tuha peut.

Kecamatan Langkahan terbentuk pada Tahun 2003 hasil pemekaran dari Kecamatan Tanah Jambo Aye. Secara administrasi Kecamatan Langkahan terdiri dari 23 desa, 3 kemukiman, 68 dusun dan 175 tuha peut. Jarak dari desa/gampong ke Ibukota Kecamatan berkisar antara 0,0 KM - 28,0 KM sedangkan jarak dari desa/gampong ke Ibukota kabupaten berkisar antara 64,0 KM - 107,0 KM.

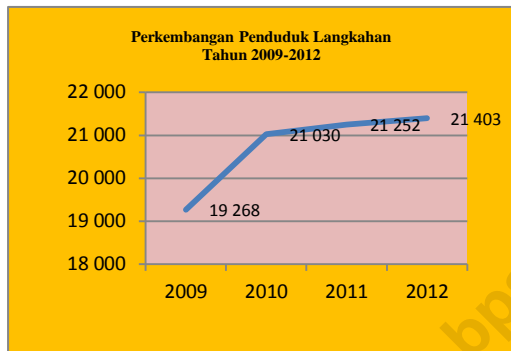
Sejak tahun 2003 - 2013 Kecamatan Langkahan sudah memiliki 4 orang camat yang pertama yaitu Drs Iskandar Majid periode 2003 – 2005, yang kedua Drs H Jamaluddin periode 2005 – 2007 yang ketiga Drs. Amir Hamzah periode 2007 -2011 dan yang ke empat T.Nadirsyah.S.Sos periode 2011- sekarang.

Jumlah Pegawai Kantor Camat Langkahan pada tahun 2013 sekitar

14 orang, masing-masing pendidikan pegawai tamatan SMP 1 Orang, SMA 5 orang dan tamatan Diploma/Sarjana 8 orang. Selain pegawai di kantor camat, juga terdapat tenaga dari instansi terkait lain yang bertugas di Kecamatan Langkahan, yaitu : Pertanian, Peternakan, Keluarga Berencana, Dinas Kesehatan, PT. Pos, KUA, Polsek, Koramil, Dinas Pendidikan dan Badan Pusat Statistik.



Berdasarkan hasil Sensus Penduduk tahun 2010 jumlah penduduk Kecamatan Langkahan 21.030 jiwa, dengan jumlah penduduk laki – laki sebanyak 10.667 jiwa dan jumlah penduduk perempuan sebanyak 10.271 jiwa.



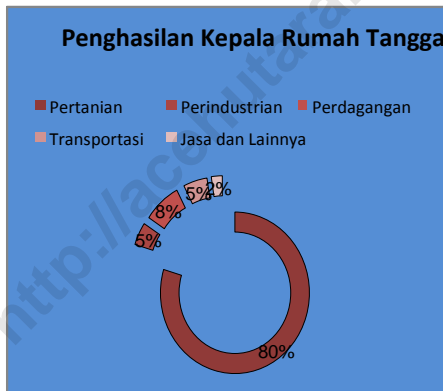
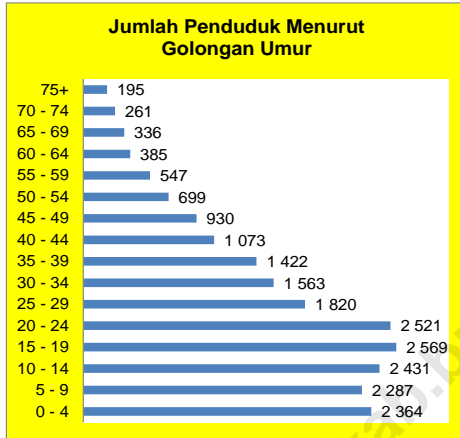
Berdasarkan hasil Sensus Penduduk tahun 2010 jumlah penduduk Kecamatan Langkahan 21.030 jiwa, pada tahun 2012 mengalami peningkatan dari tahun-

tahun sebelumnya mencapai 21.403 pada tahun 2011 mengalami peningkatan dari tahun-tahun sebelumnya mencapai 21.252 jiwa yang pada tahun 2008 berjumlah 18.908 jiwa. Hal ini dapat dilihat dari peningkatan persentase laju pertumbuhan penduduk sejak tahun 2008 sampai dengan 2011 terus mengalami peningkatan. Dengan luas wilayah 150,52 KM² Kecamatan Langkahan memiliki 4.831 rumah tangga, rata-rata penduduk per rumah tangga yaitu 4 orang, artinya dalam setiap rumah 1 rumah tangga rata-rata dihuni oleh 4 jiwa.

Dengan jumlah penduduk laki – laki sebanyak 10.764 jiwa dan jumlah penduduk perempuan sebanyak 10.489 jiwa dengan Sex ratio sebesar 96,3 menggambarkan bahwa jumlah penduduk laki-laki lebih besar dari pada jumlah penduduk perempuan, untuk setiap 100 penduduk laki-laki terdapat 96 penduduk perempuan.

PENDUDUK

Berdasarkan hasil Sensus Penduduk tahun 2010 jumlah penduduk Kecamatan Langkahan 21.030 jiwa, dengan jumlah penduduk laki – laki sebanyak 10.661 jiwa dan jumlah penduduk perempuan sebanyak 10.369 jiwa.

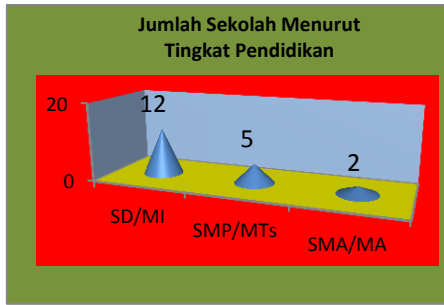


Komposisi penduduk Kecamatan Langkahan didominasi oleh penduduk muda/dewasa yang berada antara umur 5 tahun hingga 30 tahun. Ini dapat dilihat dari jumlah penduduk menurut jumlah golongan

Umur penduduk tahun 2011 yang terkategori sebagai tipe ekspansive dimana sebagian penduduk berada pada kelompok umur muda. Ini menunjukkan kelompok penduduk memiliki angka ratio ketergantungan penduduk muda yang cukup tinggi jika dibandingkan dengan angka ratio ketergantungan tua yang renta.

Sebagian besar sumber penghasilan utama penduduk Kecamatan Langkahan dilihat dari menurut penghasilan utama kepala rumah tangga adalah dibidang pertanian yaitu sebesar 80 %, dibidang perindustrian 5 %, dibidang perdagangan 8 %, dibidang transportasi 5 %, dan dibidang jasa dan lainnya sebesar 2 %. Jumlah rumah tangga pertanian menurut sub sektor tanaman pangan 56 % dan perkebunan 44 %.

Sarana pendidikan Kecamatan Langkahan terdiri dari 13 Sekolah Dasar, 2 Sekolah Madrasah Ibtidaiyya, 5 Sekolah Menengah Pertama dan 1 Sekolah Menengah Atas.



Statistik Jumlah Guru Dan Siswa Kecamatan Langkahan

Uraian		2011	2012
SD/MI	Guru	87	214
	Murid	2 856	2 802
SMP/MTsN	Guru	92	96
	Murid	917	983
SMA/MA	Guru	15	39
	Murid	383	306

Rata – rata lama sekolah masyarakat Kecamatan Langkahan yaitu 9 tahun. Ini sesuai dengan

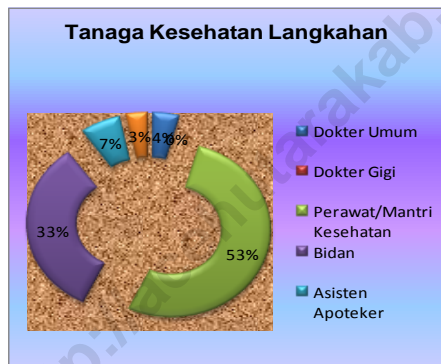
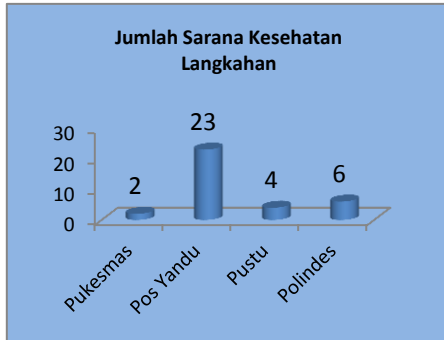
Program pemerintah wajib belajar 9 tahun yang telah dicapai pada Kecamatan Langkahan.

Sarana pendidikan Kecamatan Langkahan terdiri dari 13 Sekolah Dasar, 2 Sekolah Madrasah Ibtidaiyya, 5 Sekolah Menengah Pertama dan 2 Sekolah Menengah Atas. Dilihat dari banyaknya penduduk Langkahan masih diperlukan beberapa sekolah lagi untuk mendongkrak mutu pendidikan yang lebih tinggi.

Capaian dibidang pendidikan terkait erat dengan ketersediaan fasilitas pendidikan. Selain itu rasio antara guru, siswa dan ruang belajar hendaknya selaras sehingga dapat tercapai proses pembelajaran yang efektif. Jenjang SD di Kec. Langkahan untuk tahun ajaran 2011/2012, seorang guru rata – rata mengajar tingkat SD 18 siswa, tingkat SLTP rata – rata seorang guru mengajar 12 siswa dan tingkat SMA seorang guru mengajar rata – rata 19 siswa.

KESEHATAN

Pada Tahun 2011 Kecamatan Langkahan memiliki 4 orang Dokter Umum, 48 orang Perawat/Mantri Kesehatan, 30 orang Bidan, 6 orang Asisten Apoteker dan 3 orang PLKB.



Pembangunan di bidang kesehatan antara lain agar semua lapisan masyarakat memperoleh pelayanan kesehatan secara mudah, murah dan merata. Melalui sistem tersebut diharapkan akan tercapai derajat masyarakat yang lebih baik sehingga diharapkan pelayanan

kesehatan masyarakat dapat terjamin, terutama terhadap balita yang harus mendapatkan suntik imunisasi atau suntik kekebalan tubuh dini. Oleh karena itu diharapkan kepada pihak keperawatan posyandu yang ada di desa benar – benar aktif dengan dibantu bidan desa yang bertugas di desa yang bersangkutan sehingga tidak ada balita yang tidak mendapatkan imunisasi.

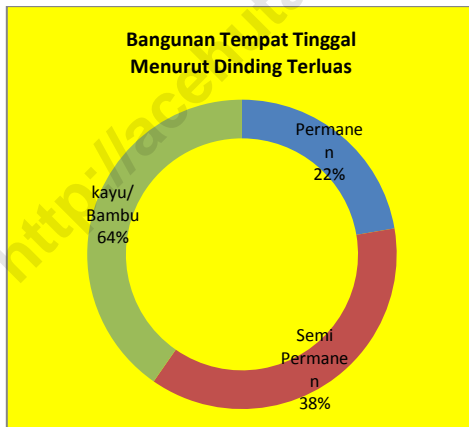
Pada Tahun 2012 Kecamatan Langkahan memiliki 4 orang Dokter Umum, 48 orang Perawat/Mantri Kesehatan, 67 orang Bidan, 1 orang Asisten Apoteker dan 3 orang PLKB. Dari diagram disebelah kiri dapat kita lihat bahwa Bidan mempunyai jumlah terbanyak kedua setelah Perawat/Matri. Hal ini disebabkan karenakan Bidan merupakan salah satu tenaga medis yang umum diandalkan oleh penduduk Kecamatan yang bersangkutan.

Dari 4.805 rumah tangga yang ada di Kecamatan Langkahan, 18 persen masih menggunakan alat penerangan bukan listrik, berarti ada 887 rumah tangga dari 4.805 rumah tangga belum memiliki listrik.



ada 898 rumah tangga dari 4.831 rumah tangga belum memiliki listrik.

Berdasarkan Undang – undang Republik Indonesia Nomor 4 Tahun 1992 perumahan dan pemukiman mendefinisikan rumah sebagai bangunan yang berfungsi sebagai tempat tinggal atau hunian dan sarana pembinaan keluarga. Salah satu indikasi rumah sehat menurut Badan Kesehatan Dunia (WHO) adalah rumah tinggal yang memiliki luas lantai per kapita minimal 10 m².



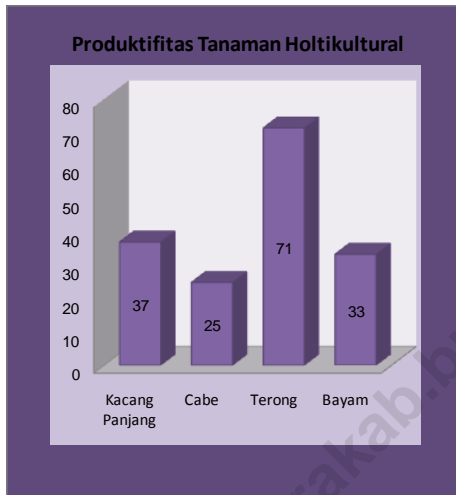
Dilihat dari jumlah bangunan tempat tinggal menurut dinding terluas di Kecamatan Langkahan yaitu 22 persen rumah permanen, 38 persen rumah semi permanen dan 64 persen rumah kayu/bambu.

Dari 4.831 rumah tangga yang ada di Kecamatan Langkahan, 18 persen masih menggunakan alat penerangan bukan listrik, berarti

Sumber air minum sangat mempengaruhi kualitas air minum. Penduduk Kecamatan Langkahan 2 persen sumber air minumnya adalah berasal dari PAM, 83 persen berasal dari air sumur dan 15 persen berasal dari air sungai.

PERTANIAN

Produktifitas Tanaman Hortikultural Kecamatan Langkahan paling banyak adalah berasal dari tanaman terong sebesar 129 Kw/Ha sedangkan Produktifitas padi dan palawija paling banyak pada tahun 2010 adalah tanaman padi sebesar 50,62 Kw/Ha



No	Jenis Tanaman	Luas Tanam (Ha)	Luas Panen (Ha)	Produksi (Ton)	Produktifitas (Kw/Ha)
1	Padi	2 826	2 861	14,660,43	52,34
2	Kedele	245	97	155,88	16,07
3	Jagung	304	124	412,30	33,25
4	Kacang Tanah	19	20	38,08	19,04
5	Ubi Kayu	36	47	1,020,14	217,05
6	Ubi Jalar	10	9	55,58	61,75

Seluruh lahan pertanian sawah di Kecamatan Langkahan menggunakan pengairan setengah teknis yaitu seluas 1.422 Ha. Jumlah fasilitas dan sarana pertanian sangat mendukung untuk proses kelancaran pertanian itu sendiri, Kecamatan Langkahan memiliki 13 kilang padi, 6 traktor/hand tractor dan 5 mesin perontok gabah.

Produktifitas Tanaman Hortikultura Kecamatan Langkahan paling banyak adalah berasal dari tanaman terong sebesar 71,30 Kw/Ha, Kacang Tanah sebesar 19,04 Kw/Ha, Cabe sebesar 24,89 Kw/Ha dan Bayam sebesar 33,36 Kw/Ha.

Produktifitas padi pada tahun 2012 adalah sebesar 52,34 Kw/Ha, kedelai sebesar 16,07 Kw/Ha, Jagung sebesar 33,25 Kw/Ha, Kacang Tanah sebesar 19,04 Kw/Ha, Ubi Kayu sebesar 217,05 Kw/Ha dan Ubi Jalar sebesar 61,75 Kw/Ha.

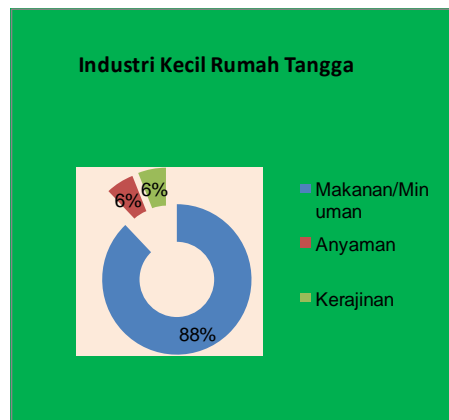
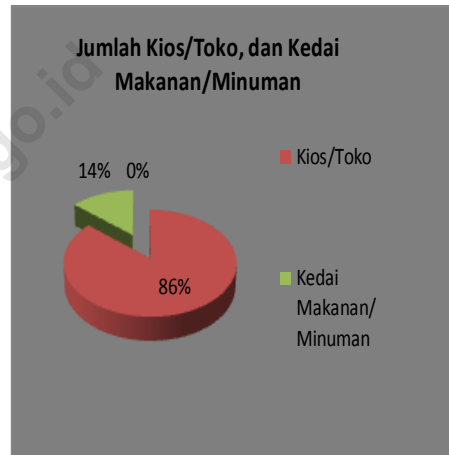
Infrastruktur jalan desa Kecamatan Langkahan terdiri dari 4 desa jalan aspal, 17 desa jalan diperkeras dan 2 desa jalan tanah.

Infrastruktur jalan penghubung antar desa Kecamatan Langkahan terdiri dari 4 desa jalan aspal, 17 desa jalan diperkeras.

Perekonomian Kecamatan Langkahan dapat dilihat dari banyak jumlah bangunan pasar non permanen, kios/toko, dan kedai makan minum. Disinilah tempat terjadinya transaksi keuangan atau modal antara penjual dan pembeli melalui tukar menukar barang atau jual beli barang.

Perekonomian juga dapat dilihat dari banyaknya industri – industri kecil atau industri rumah tangga yang ada di desa, industri makanan minuman sebanyak 29 rumah tangga, industri anyaman sebanyak 2 rumah tangga dan industri kerajinan sebanyak 2 rumah tangga. Ini wajib menjadi perhatian pemerintah setempat agar industri – industri kecil ini dapat dikembangkan

lebih luas agar bisa terciptan lapangan kerja bagi masyarakat yang menganggur.



Infrastruktur jalan desa Kecamatan Langkahan terdiri dari 4 desa jalan aspal, 17 desa jalan diperkeras dan 2 desa jalan tanah.

Target dan Realisasi Penerimaan Pajak dan Retribusi (000 Rp)

Uraian	2011
Pajak Hotel dan Restoran	
Target	385
Realisasi	155
Persentase	40,26
Pajak Reklame	
Target	-
Realisasi	-
Persentase	-
Retribusi Pasar	
Target	360
Realisasi	270
Persentase	75,00
Retribusi Rumah Potong Hewan	
Target	300
Realisasi	250
Persentase	83,33
Retribusi Usaha Rumah Makan	
Target	225
Realisasi	0
Persentase	0,00

Sumber :Kec. Langkahan Dalam Angka 2012

Pendapatan Asli Daerah (PAD) merupakan sumber pendapatan daerah yang secara bebas dapat digunakan oleh masing-masing daerah untuk menyelenggarakan pemerintahan dan pembangunan daerah. Pajak dan retribusi adalah sumber-sumber Pendapatan Asli Daerah (PAD). Di Kecamatan Langkahan pendapatan paling besar berasal dari retribusi rumah potong hewan yaitu 83,33 persen, retribusi pasar sebesar 75,00 persen, pajak hotel dan restoran sebesar 40,26 persen, sedangkan untuk pajak reklame dan retribusi izin usaha rumah makan tidak realisasinya yaitu 0 persen. Di sini sangat diharapkan bagi yang wajib pajak harus punya kesadaran untuk membayar pajak.

***** Tahukah Anda**

Di Kecamatan Langkahan Lembaga Keuangan terdiri dari 3 Koperasi Unit Desa (KUD) dan tidak mempunyai Bank Umum satupun.

LAMPIRAN

<http://acehutarah.bps.go.id>

Tabel 1.2
Letak Topografis Desa

Desa/ Gampong	Dataran	Berbukit
(1)	(2)	(3)
1 Lubok Pusaka	-	√
2 Seureuke	-	√
3 Buket Linteung	-	√
4 Rumoh Rayeuk	√	-
5 Langkahan	√	-
6 Geudumbak	√	-
7 Tanjong Dalam Selatan	√	-
8 Mns Blang	√	-
9 Alue Krak Kayee	√	-
10 Tanjong Jawa	√	-
11 Matang Teungoh S	√	-
12 Padang Meuria	√	-
13 Leubok Mane	√	-
14 Matang Rubek	√	-
15 Simpang Tiga	√	-
16 Paya Tukai	√	-
17 Kampung Blang	√	-
18 Matang Keutapang	√	-
19 Pante Gaki Bale	√	-
20 Krueng Lingka	√	-
21 Bantayan	√	-
22 Alue Dua	√	-
23 Cot Bada	√	-
Jumlah	20	3

Sumber : Kantor Camat

Tabel 3.1
Perkembangan Jumlah Penduduk Menurut Desa
2009 - 2012

Desa/ Gampong	2009	2010	2011	2012
(1)	(2)	(3)	(4)	(5)
1 Lubok Pusaka	2 258	2 085	2 109	2 126
2 Seureuke	2 678	2 796	2 814	2 799
3 Buket Linteung	1 634	1 736	1 744	1 784
4 Rumoh Rayeuk	1 107	1 101	1 122	1 132
5 Langkahan	702	723	740	740
6 Geudumbak	1 233	1 364	1 378	1 383
7 Tanjong Dalam Selatan	1 644	1 784	1 781	1 784
8 Mns Blang	408	415	415	415
9 Alue Krak Kayee	444	469	473	477
10 Tanjong Jawa	314	332	346	357
11 Matang Teungoh S	459	495	499	501
12 Padang Meuria	394	442	450	452
13 Leubok Mane	733	698	712	711
14 Matang Rubek	590	561	566	581
15 Simpang Tiga	1 107	1 152	1 164	1 163
16 Paya Tukai	386	584	608	610
17 Kampung Blang	216	214	218	221
18 Matang Keutapang	198	173	173	189
19 Pante Gaki Bale	776	764	768	773
20 Krueng Lingka	739	1 809	1 819	1 825
21 Bantayan	460	447	451	454
22 Alue Dua	427	437	442	447
23 Cot Bada	361	449	460	479
Jumlah	19 268	21 030	21 252	21 403

Sumber : Koordinator Statistik Kecamatan

Tabel 3.2
Jumlah Penduduk, Jumlah Rumah Tangga dan
Rata-rata Penduduk per Rumah Tangga
2013

	Desa/ Gampong	Jumlah Penduduk	Jumlah Rumah Tangga	Rata-rata Penduduk per Rumah Tangga
	(1)	(2)	(3)	(4)
1	Lubok Pusaka	2 126	479	4
2	Seureuke	2 799	758	4
3	Buket Linteung	1 784	394	5
4	Rumoh Rayeuk	1 132	257	4
5	Langkahan	740	204	4
6	Geudumbak	1 383	337	4
7	Tanjong Dalam Selatan	1 784	415	4
8	Mns Blang	415	94	4
9	Alue Krak Kayee	477	127	4
10	Tanjong Jawa	357	86	4
11	Matang Teungoh S	501	99	5
12	Padang Meuria	452	102	4
13	Leubok Mane	711	175	4
14	Matang Rubek	581	135	4
15	Simpang Tiga	1 163	255	5
16	Paya Tukai	610	133	5
17	Kampung Blang	221	53	4
18	Matang Keutapang	189	44	4
19	Pante Gaki Bale	773	187	4
20	Krueng Lingka	1 825	196	9
21	Bantayan	454	112	4
22	Alue Dua	447	116	4
23	Cot Bada	479	91	5
	Kecamatan	21 403	4 849	4

Sumber : Koordinator Statistik Kecamatan

Tabel 3.3
Jumlah Penduduk Menurut Jenis Kelamin
2013

	Desa/ Gampong	Laki-laki	Perempuan	Jumlah
	(1)	(2)	(3)	(4)
1	Lubok Pusaka	1 086	1 040	2 126
2	Seureuke	1 395	1 404	2 799
3	Buket Linteung	917	867	1 784
4	Rumoh Rayeuk	573	559	1 132
5	Langkahan	374	366	740
6	Geudumbak	722	661	1 383
7	Tanjong Dalam Selatan	851	933	1 784
8	Mns Blang	212	203	415
9	Alue Krak Kayee	231	246	477
10	Tanjong Jawa	172	185	357
11	Matang Teungoh S	525	249	501
12	Padang Meuria	208	244	452
13	Leubok Mane	341	370	711
14	Matang Rubek	285	296	581
15	Simpang Tiga	576	587	1 163
16	Paya Tukai	309	301	610
17	Kampung Blang	106	115	221
18	Matang Keutapang	101	88	189
19	Pante Gaki Bale	389	384	773
20	Krueng Lingka	1 063	762	1 825
21	Bantayan	225	229	454
22	Alue Dua	217	230	447
23	Cot Bada	225	254	479
	Jumlah	11 103	10 573	21 403

Sumber : Koordinator Statistik Kecamatan

Tabel 3.4
Jumlah Penduduk Menurut Kelompok Umur
2013

Kelompok Umur	Jumlah Penduduk
(1)	(2)
0 - 4	2 364
5 - 9	2 287
10 - 14	2 431
15 - 19	2 569
20 - 24	2 521
25 - 29	1 820
30 - 34	1 563
35 - 39	1 422
40 - 44	1 073
45 - 49	930
50 - 54	699
55 - 59	547
60 - 64	385
65 - 69	336
70 - 74	261
75+	195
Jumlah	21 403

Sumber : Koordinator Statistik Kecamatan

Tabel 4.3
 Jumlah Guru dan Murid Sekolah Dasar (SD)
 dan Madrasah Ibtidaiyah (MI)
 2013

	Nama Sekolah	Jumlah Guru	Jumlah Murid
	(1)	(2)	(3)
1	SD N 1 LANGKAHAN	15	156
2	SD N 2 LANGKAHAN	17	274
3	SD N 3 LANGKAHAN	18	190
4	SD N 4 LANGKAHAN	17	290
5	SD N 5 LANGKAHAN	11	53
6	SD N 6 LANGKAHAN	13	117
7	SD N 7 LANGKAHAN	17	318
8	SD N 8 LANGKAHAN	18	301
9	SD N 9 LANGKAHAN	12	155
10	SD N 10 LANGKAHAN	17	182
11	SDPN 11 LANGKAHAN	16	118
12	SDPN 12 LANGKAHAN	7	192
13	SDPN 13 LANGKAHAN	7	84
14	MI N SIMPANG TIGA	16	254
15	MI S PADANG MEURIA	13	118
	Jumlah	214	2 802

Sumber : Kantor UPTD Tanah Jambo Aye

Tabel 4.4
 Jumlah Guru dan Murid Sekolah Menengah Pertama (SMP)
 dan Madrasah Tsanawiyah (MTs)
 2013

Nama Sekolah	Jumlah Guru	Jumlah Murid
(1)	(2)	(3)
1 SMP 1 LANGKAHAN	28	405
2 SMP 2 LANGKAHAN	19	167
3 SMP 3 LANGKAHAN	20	204
4 SMP 4 LANGKAHAN	14	93
5 SMP 5 LANGKAHAN	15	114
Jumlah	96	983

Sumber : Kantor UPTD Tanah Jambo Aye

Tabel 4.5
 Jumlah Guru dan Murid Sekolah Menengah Atas (SMA)
 dan Madrasah Aliyah (MA)
 2013

	Nama Sekolah	Jumlah Guru	Jumlah Murid
	(1)	(2)	(3)
1	SMA N 1 LANGKAHAN	23	259
2	SMA P 2 LANGKAHAN	16	47
	Jumlah	39	306

Sumber : Kantor UPTD Tanah Jambo Aye

Tabel 4.11
Jumlah Sarana Pelayanan Kesehatan Utama
2013

Sarana Kesehatan	Jumlah
(1)	(2)
1 Rumah Sakit	-
2 Rumah Sakit Bersalin	-
3 Poliklinik/Balai Pengobatan	-
4 Puskesmas	2
5 Puskesmas Pembantu	5
6 Praktek Dokter	-
7 Praktek Bidan	3
8 Posyandu	23
9 Pondok Bersalin Desa (Polindes)	3
10 Apotik	-
11 Toko Obat	2

Sumber : Puskesmas Langkahan

Tabel 5.2
Luas Tanam, Luas Panen, Produksi dan Produktivitas
Tanaman Padi dan Palawija
2013

Jenis Tanaman		Luas Tanam (Ha)	Luas Panen (Ha)	Produksi (Ton)	Produktivitas (Kw/Ha)
(1)		(2)	(3)	(4)	(5)
1	Padi	2 826	2 861	14,660,43	52,34
2	Kedele	245	97	155,88	16,07
3	Jagung	304	124	412,30	33,25
4	Kacang Tanah	19	20	38,08	19,04
5	Ubi Kayu	36	47	1,020,14	217,05
6	Ubi Jalar	10	9	55,58	61,75

Sumber : Dinas Pertanian Tanaman Pangan dan Peternakan Kab. Aceh Utara

Tabel 5.3
Luas Tanam, Luas Panen, Produksi dan Produktivitas
Tanaman Hortikultura
2013

	Jenis Tanaman	Luas Tanam (Ha)	Luas Panen (Ha)	Produksi (Ton)	Produk- tivitas (Kw/Ha)
	(1)	(2)	(3)	(4)	(5)
1	Kacang Panjang	21	45	166,70	37,04
2	Cabe	5	28	69,70	24,89
3	Tomat	-	-	-	-
4	Terong	6	20	142,60	71,30
5	Ketimun	-	-	-	-
6	Bayam	11	11	36,70	33,36
7	Jahe	-	-	-	-
8	Kunyit	-	-	-	-

Sumber : Dinas Pertanian Tanaman Pangan dan Peternakan Kab. Aceh Utara

<http://acehutarakab.bps.go.id>